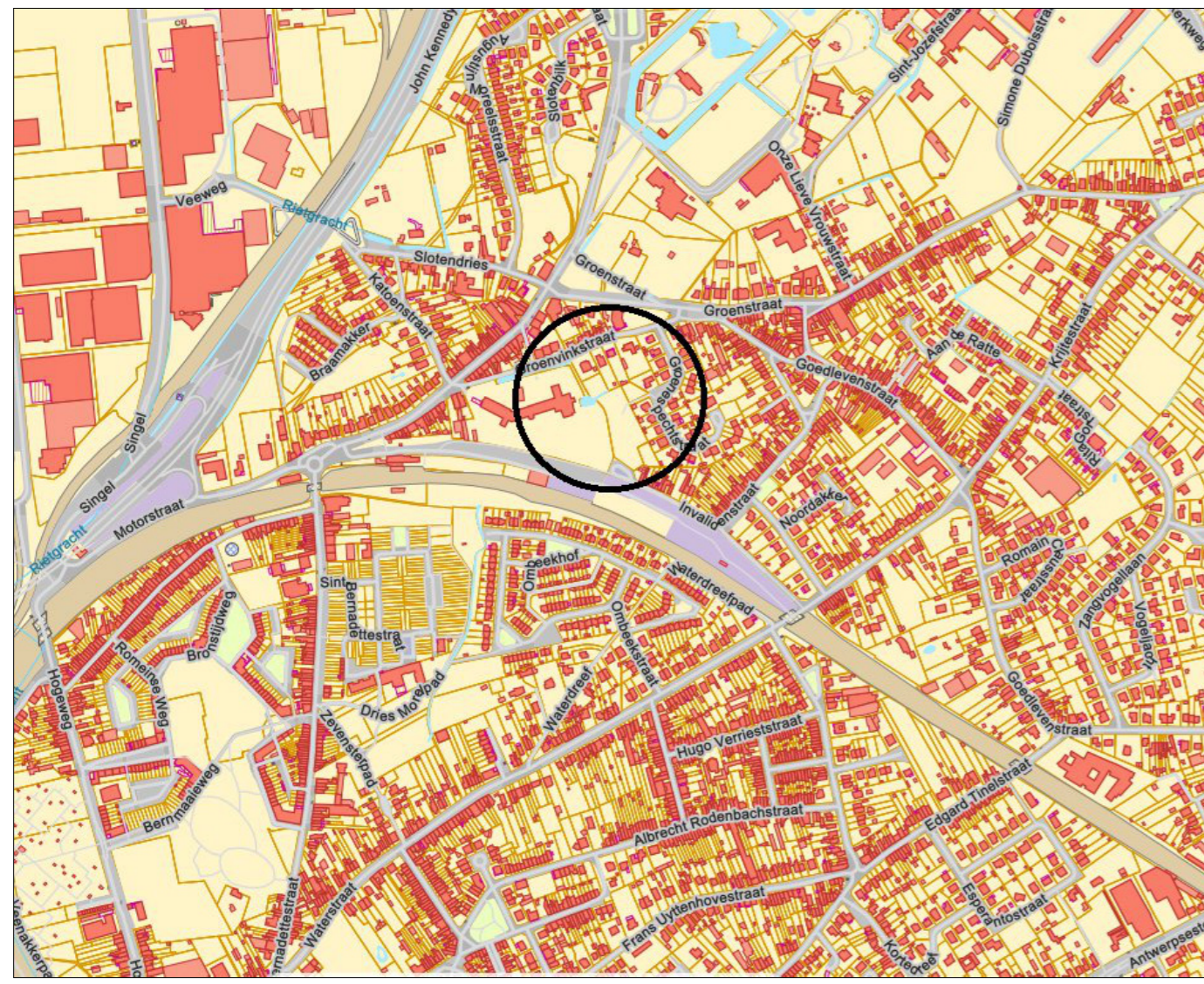

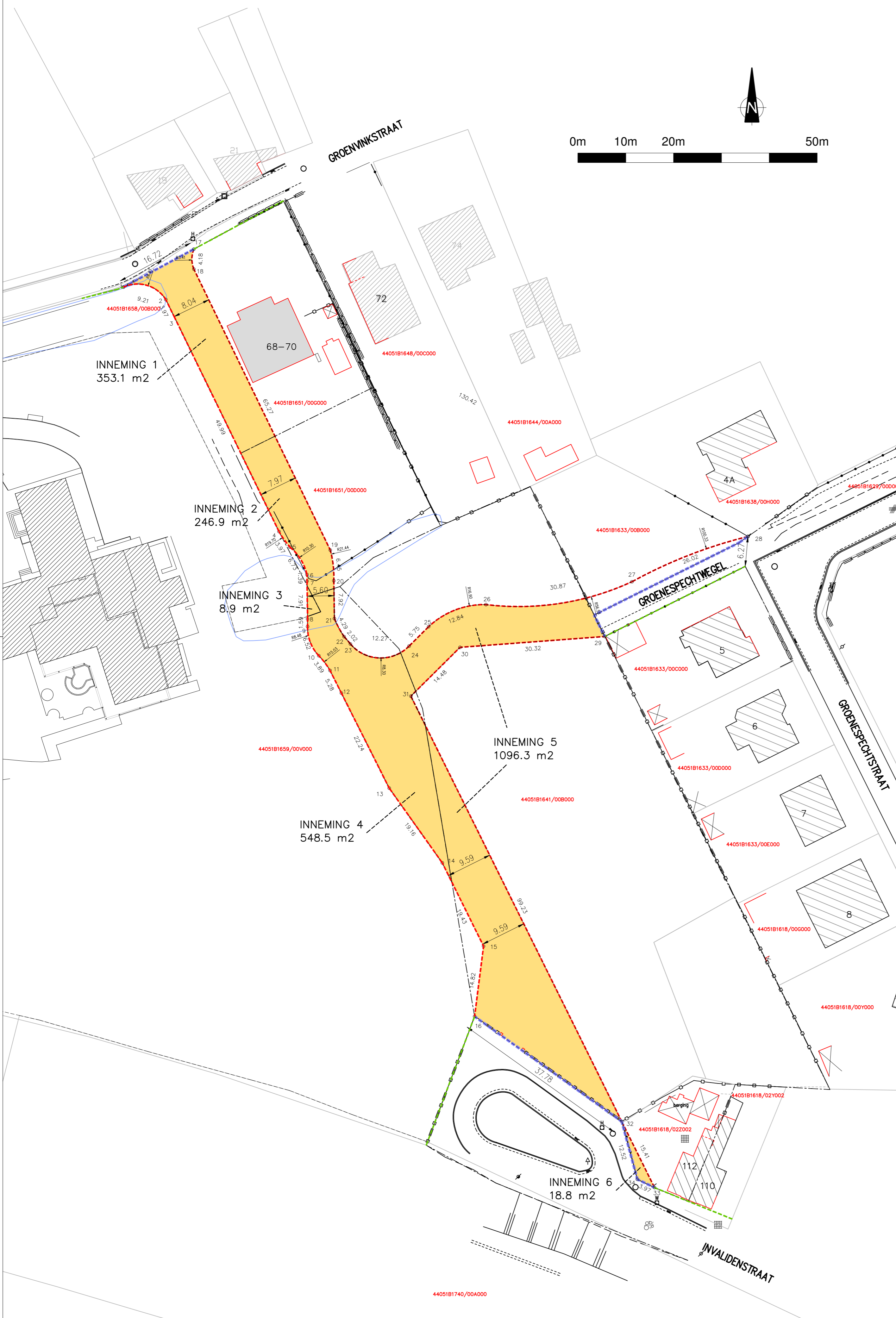
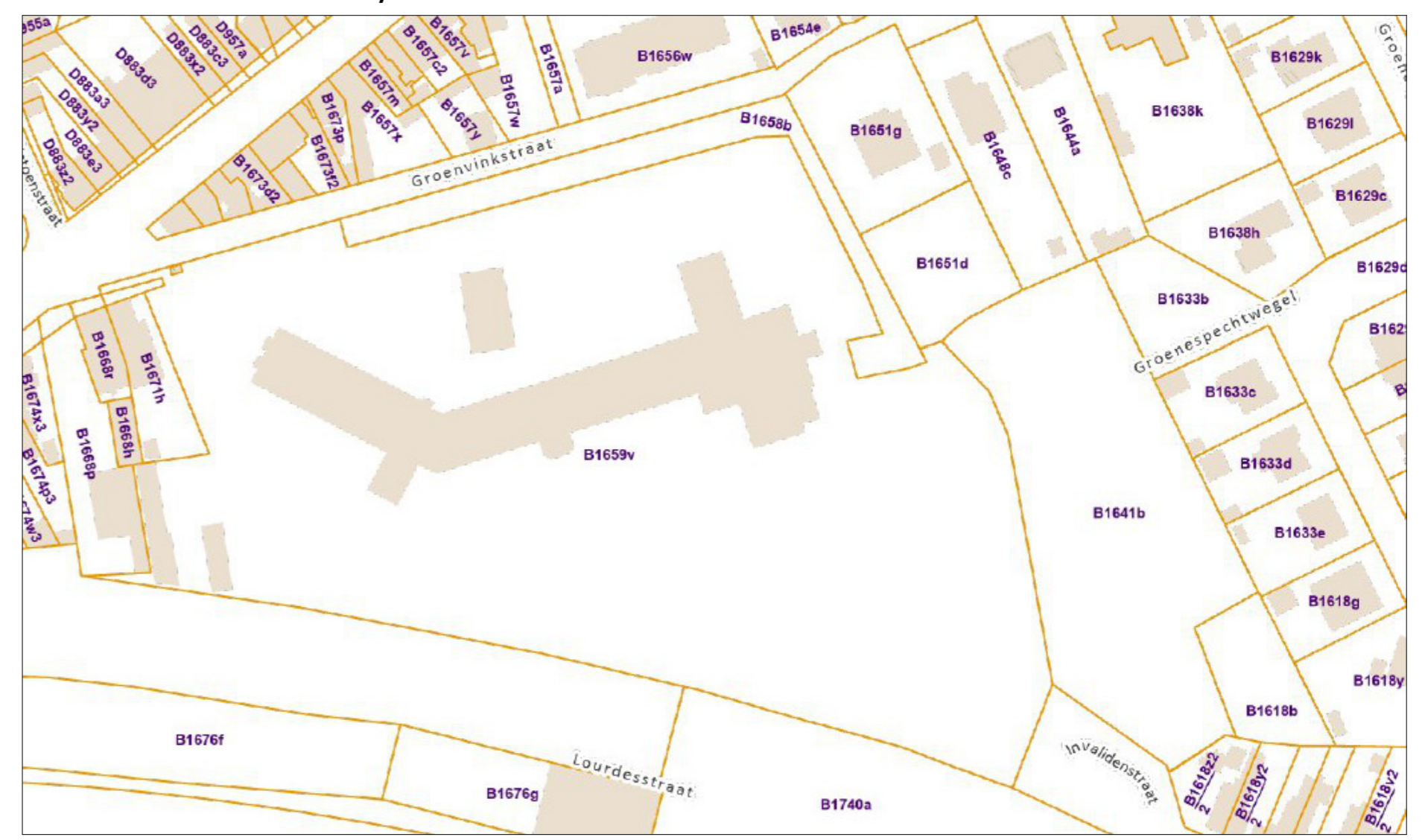


Situeringplan



Kadastraal Plan 1/2500



COORDINATENLIJST (Lambert 72)

X	Y
1	107190.29
2	107199.14
3	107200.88
4	107222.79
5	107225.07
6	107228.62
7	107228.65
8	107228.76
9	107228.75
10	107231.10
11	107233.45
12	107235.82
13	107245.82
14	107256.91
15	107265.53
16	107263.65
17	107205.00
18	107205.00
19	107233.51
20	107234.24
21	107234.36
22	107236.40
23	107237.71
24	107249.97
25	107254.05
26	107268.03
27	107296.53
28	107320.77
29	107290.85
30	107260.62
31	107250.34
32	107294.40
33	107301.25
34	107297.67
1	196721.59
2	196719.00
3	196715.43
4	196670.50
5	196667.25
6	196661.53
7	196660.13
8	196652.22
9	196650.63
10	196644.55
11	196641.46
12	196636.74
13	196616.87
14	196601.25
15	196583.84
16	196569.14
17	196729.53
18	196725.35
19	196666.63
20	196660.23
21	196652.30
22	196648.53
23	196646.99
24	196646.56
25	196650.61
26	196655.23
27	196660.01
28	196669.47
29	196648.57
30	196646.30
31	196636.10
32	196547.19
33	196533.36
34	196535.11

LEGENDE

- KADASTRALE GRENS
- TE BEHOUDEN ROOILIJN
- AF TE SCHAFFEN ROOILIJN VOETWEG
- NIEUWE ROOILIJN VOETWEG
- GRONDINNAME (kosteloze grondafstand)
- GEBOUW
- AF TE BREKEN GEBOUW
- AFSLUITING LAAG MET GAASDRAAD

TABEL INNAMEN

Innemingsnummer	Stad	Parcelnummer	Naam eigenaar(s)	adres	oppervlakte kadastraal perceel volgens kadaster in m²	oppervlakte inneming volgens meting in m²
1	B	1651G	mevr. Rita De Moor (vruchtgebruik) mevr. Isabelle Naudts (naakte eigendom)		1.495	353,1
2	B	1651D	mevr. Rita De Moor (vruchtgebruik) mevr. Isabelle Naudts (naakte eigendom)		1.025	246,9
3	B	1658B	Aedificia	Belliardsstraat 40/11, 1040 Etterbeek	1.315	8,9
4	B	1659V	Aedificia	Belliardsstraat 40/11, 1040 Etterbeek	24.943	548,8
5	B	1641B	De Groene Stookkouter BV	Kustlaan 279/4, 1.8300 Knokke-Heist	5.263	1.096,3
6	B	1618/0222	De Groene Stookkouter BV	Kustlaan 279/4, 1.8300 Knokke-Heist	466	18,8

Voorlopig vastgesteld door de gemeenteraad in zitting van

De adjunct-algemeendirecteur Stad Gent en OCMW Gent

De voorzitter van de gemeenteraad

Het college van burgemeester en schepenen bevestigt dat onderhavig plan ter inzage van het publiek werd neergelegd van tot

De adjunct-algemeendirecteur Stad Gent en OCMW Gent

Voor de burgemeester

Definitief vastgesteld door de gemeenteraad in zitting van

De adjunct-algemeendirecteur Stad Gent en OCMW Gent

De voorzitter van de gemeenteraad

Publicatie in het Belgische Staatsblad

ROOILIJNPLAN
Groenwinkstraat - Oostakker



Dossiernummer K255388	Opdrachtgever Mix Moorststraat 27 9850 Deinze				
Ligging Groenwinkstraat 68 - Invalidenstraat 112 9040 Gent					
Kadaster Gent, 17 ^e afdeling (Oostakker), sectie B, n° 1651G - 1651D - 1658B - 1659V - 1641B - 1618/0222 - 1633B					
Datum 15/12/2025	Schaal 1/500	XY-Stelsel Lambert 72	Z-Stelsel -	Tekenaar ks	Plannen 1/1

Kenneth Smith
Landmeter-expert, beëdigd door de rechtbank van Eerste Aankleg te Gent
Inschrijvingsnummer op de lijst van titularissen, LAN040640
Bestuurder bv Kenneth Smith
Maatschappelijke zetel: Hellestraat 6, 9800 Deinze

Ellips Landmeters - Raas Van Gaverstraat 67C - B-9000 Gent - Tel +32 9 330 31 32 - kenneth@ellips.be - www.ellips.be