



2022_CBS_11345 Nieuw aanvullend reglement van de politie op het wegverkeer - gemeenteweg - Nachtegaaldreef - nieuwe verkeersmaatregel - Vaststelling

Opheffing

Opgeheven door het college van burgemeester en schepenen 13/05/2026

2026_CBS_04209

Beslissing: Goedgekeurd in besloten vergadering van 17 november 2022

Zijn aanwezig bij de beslissing van dit punt:

Mathias De Clercq, burgemeester-voorzitter; Filip Watteeuw, schepen
Tine Heyse, schepen; Astrid De Bruycker, schepen; Sami Souguir, schepen; Bram Van Braeckvelt, schepen; Isabelle Heyndrickx, schepen; Hafsa El-Bazioui, schepen; Evita Willaert, schepen; Rudy Coddens, schepen
Mieke Hullebroeck, algemeen directeur; Luc Kupers, adjunct-algemeendirecteur; Danny Van Campenhout, adjunct-algemeendirecteur

Bevoegd: Filip Watteeuw

Betrokken: Mathias De Clercq

Juridisch kader

De volgende bepalingen zijn van toepassing inzake de bevoegdheid:

- De Nieuwe Gemeentewet 24 juni 1988, artikel 119;
- Het Decreet van 16 mei 2008 betreffende de aanvullende reglementen op het wegverkeer en de plaatsing en bekostiging van verkeerstekens, artikel 5, § 1, 2e lid;
- Het Decreet over het lokaal bestuur van 22 december 2017, artikel 41, 2°;
- Het gemeenteraadsbesluit van 15 december 2015, houdende de delegatie van de vaststellingsbevoegdheid inzake gemeentelijke aanvullende reglementen op het wegverkeer.

De beslissing wordt genomen op grond van:

- Wet betreffende de politie over het wegverkeer, gecoördineerd bij Koninklijk Besluit van 16 maart 1968;
- Decreet van 16 mei 2008 betreffende de aanvullende reglementen op het wegverkeer en de plaatsing en bekostiging van de verkeerstekens;

- Koninklijk Besluit van 1 december 1975 houdende algemeen reglement op de politie van het wegverkeer en van het gebruik van de openbare weg;
- Ministerieel Besluit van 11 oktober 1976 waarbij de minimumafmetingen en de bijzondere plaatsingsvoorwaarden van de verkeerstekens worden bepaald;
- Uitvoeringsbesluit van 23 januari 2009 betreffende de aanvullende reglementen op het wegverkeer en de plaatsing en bekostiging van de verkeerstekens;
- Omzendbrief MOB/2009/1 van 3 april 2009;

Motivering

In het kader van de vernieuwing van de toplaag worden volgende maatregelen getroffen: (1) het verplaatsen van het zebrapad van huisnummer 4 naar huisnummer 6 zodat dit beter aansluit op de doorsteek naar de Alfons Braeckmanlaan; (2) het invoeren van snelheidsremmende maatregelen om het rechte lijnige wegbeeld te breken, dit aan de hand van de insnoering van de straatmond op het kruispunt met de Nachtegaalstraat, punctuele snelheidsremmende elementen ter hoogte van huisnummers 15, 41, 52, en een asverschuiving ter hoogte van de Lijsterbesdreef waarbij het versmalde profiel wordt doorgetrokken tot aan het plateau met de Koerspleinstraat. (3) Het zebrapad ter hoogte van huisnummer 55 wordt niet meer aangebracht, wegens niet meer relevant.

Bij collegebesluit van 6 april 2017 werd de bestaande toestand geregulariseerd en werden geen nieuwe verkeersmaatregelen ingevoerd.

Bijgevoegde bijlage(n):

- Aanvullend reglement Nachtegaaldreef dossier 243534 (deel van de beslissing)
- Signalisatieplan Nachtegaaldreef dossier P-243534 (deel van de beslissing)

Beslissing

Beslist het volgende:

Artikel 1:

Heft op het aanvullend reglement van de politie op het wegverkeer betreffende de gemeenteweg Nachtegaaldreef, goedgekeurd in zitting van 6 april 2017, van zodra het nieuwe reglement in werking treedt.

Artikel 2:

Stelt vast het bijgevoegd aanvullend reglement van de politie op het wegverkeer en het signalisatieplan betreffende de gemeenteweg Nachtegaaldreef.

2022_CBS_11345 - Nieuw aanvullend reglement van de politie op het wegverkeer - gemeenteweg - Nachtegaaldreef - nieuwe verkeersmaatregel

Aanvullend reglement van de politie op het wegverkeer - gemeenteweg – Nachtegaaldreef

Vastgesteld in het College van Burgemeester en Schepenen van

Bekendgemaakt op

Geldig vanaf

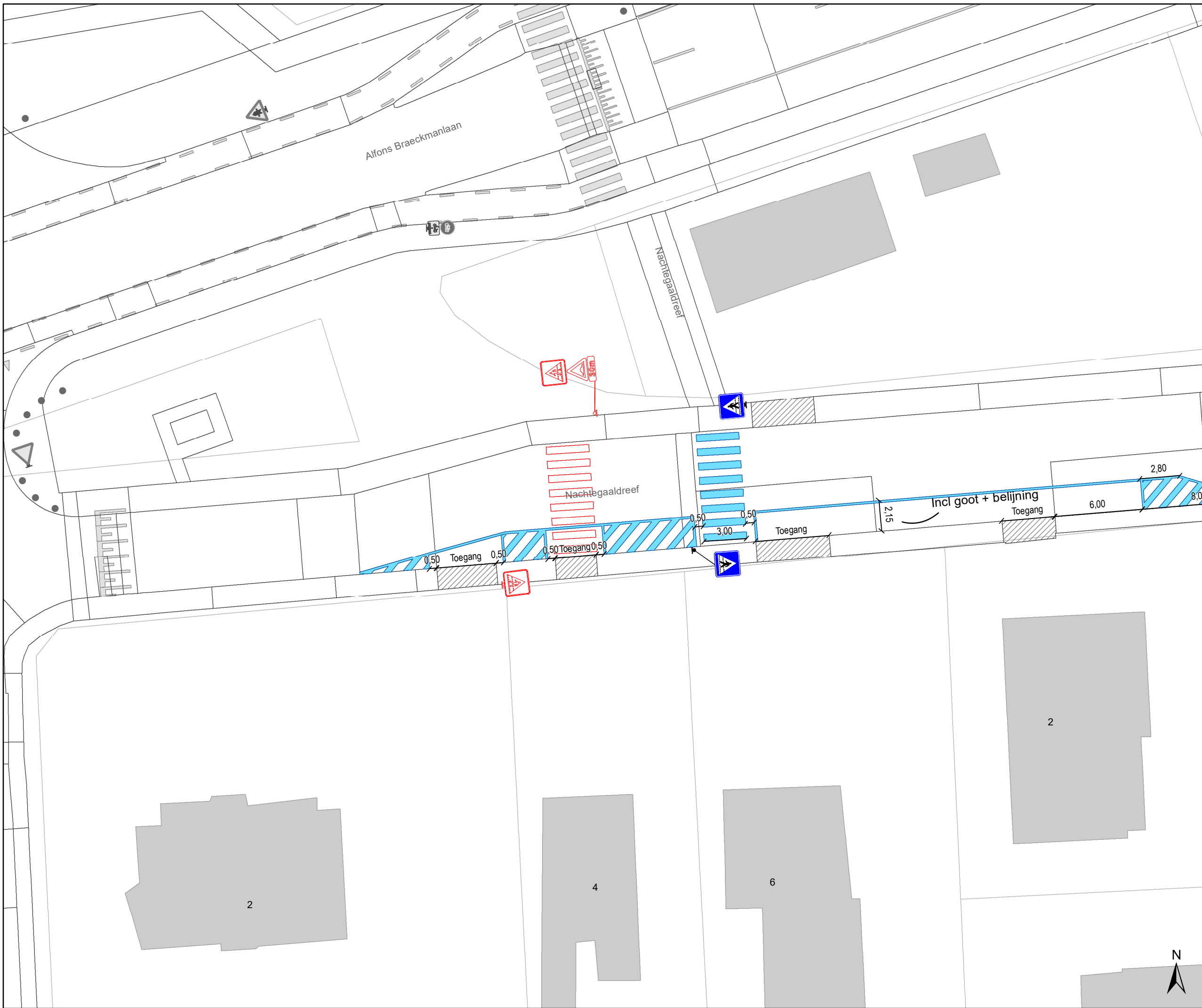
Referentienummer

Reglement

- Artikel 1.** Op de Nachtegaaldreef ter hoogte van huisnummers 15 en 41 geldt:
de bestuurders zijn verplicht de hindernis langs links voorbij te rijden.
Dit wordt gesignaleerd door:
- verkeersborden D1
- Artikel 2.** Op de Nachtegaaldreef ter hoogte van huisnummer 6 geldt:
voetgangers moeten de oversteekplaats volgen om de rijbaan over te steken.
Dit wordt gesignaleerd door:
- wegmarkeringen overeenkomstig art.76.3 van de wegcode
- Artikel 3.** Op de Nachtegaaldreef ter hoogte van huisnummer 2,4,6 en Lijsterbedreef 2;
op de Nachtegaaldreef ter hoogte van het kruispunt met de Lijsterbedreef aan de noordelijke zijde;
op de Nachtegaaldreef ter hoogte van het kruispunt met de Nachtegaalstraat geldt:
bestuurders mogen niet rijden, stilstaan of parkeren op de markeringen.
Dit wordt gesignaleerd door:
- wegmarkeringen overeenkomstig art.77.4 van de wegcode
- Artikel 4.** Op de Nachtegaaldreef van huisnummer 6 tot Lijsterbedreef 2 geldt:
voertuigen moeten parkeren binnen de afgebakende plaatsen.
Dit wordt gesignaleerd door:
- wegmarkeringen overeenkomstig art.77.5 van de wegcode
- Artikel 5.** Op de Nachtegaaldreef ter hoogte van huisnummer 2 geldt:
de bestuurders moeten het verkeersplateau dubbel voorzichtig en met matige snelheid naderen, zodat zij erover rijden met een snelheid die niet meer bedraagt dan 30 km per uur.
Dit wordt gesignaleerd door:
- een plateau

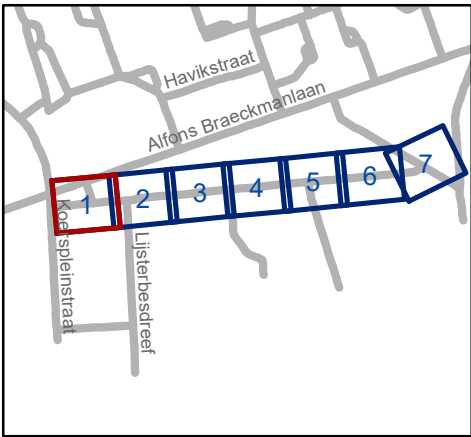
(einde reglement)





Legende

-  Bestaande verkeersborden
-  Geplande verkeersborden
-  Te verwijderen verkeersborden
-  Bestaande wegmarkeringen
-  Geplande wegmarkeringen
-  Te verwijderen wegmarkeringen
-  Gepland paaltje



gent: Mobiliteitsbedrijf stad Gent
Verkeerstechnische taken

**Nachtegaaldreef
Toplaag 2022**

Dossiernummer P-243534

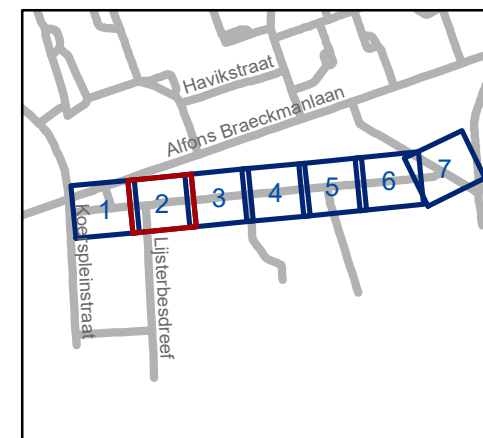
DATUM	SCHAAL	PLAN	P.FORMAAT
25/10/2022	1/250	1/7	A3





Legende

-  Bestaande verkeersborden
-  Geplande verkeersborden
-  Te verwijderen verkeersborden
-  Bestaande wegmarkeringen
-  Geplande wegmarkeringen
-  Te verwijderen wegmarkeringen
-  Gepland paaltje



gent: Mobiliteitsbedrijf stad Gent
Verkeerstechnische taken

Nachtegaaldreef Toplaag 2022

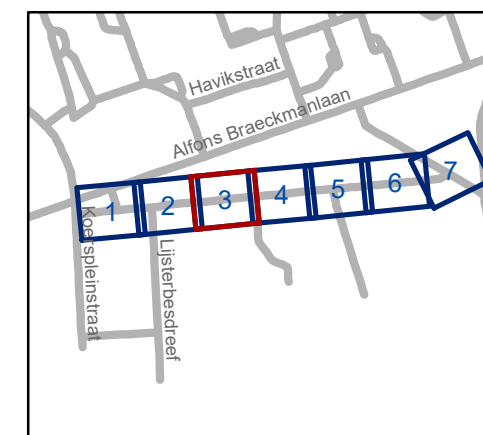
Dossiernummer P-243534

DATUM	SCHAAL	PLAN	P.FORMAAT
25/10/2022	1/250	2/7	A3



Legende

-  Bestaande verkeersborden
-  Geplande verkeersborden
-  Te verwijderen verkeersborden
-  Bestaande wegmarkeringen
-  Geplande wegmarkeringen
-  Te verwijderen wegmarkeringen
-  Gepland paaltje



gent: Mobiliteitsbedrijf stad Gent
Verkeerstechnische taken

**Nachtegaldreef
Toplaag 2022**

Dossiernummer P-243534

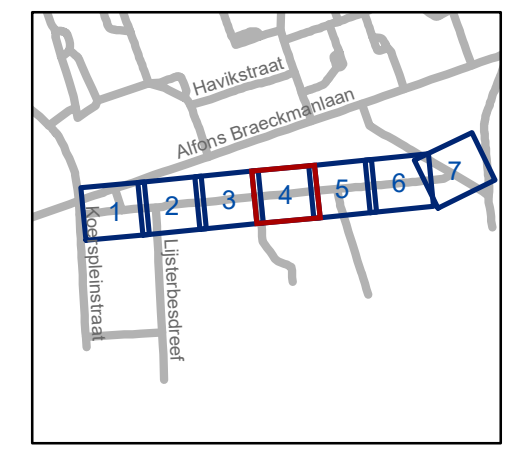
DATUM	SCHAAL	PLAN	P.FORMAAT
25/10/2022	1/250	3/7	A3





Legende

-  Bestaande verkeersborden
-  Geplande verkeersborden
-  Te verwijderen verkeersborden
-  Bestaande wegmarkeringen
-  Geplande wegmarkeringen
-  Te verwijderen wegmarkeringen
-  Gepland paaltje



gent: Mobiliteitsbedrijf stad Gent
Verkeerstechnische taken

**Nachtegaaldreef
Toplaag 2022**

Dossiernummer P-243534

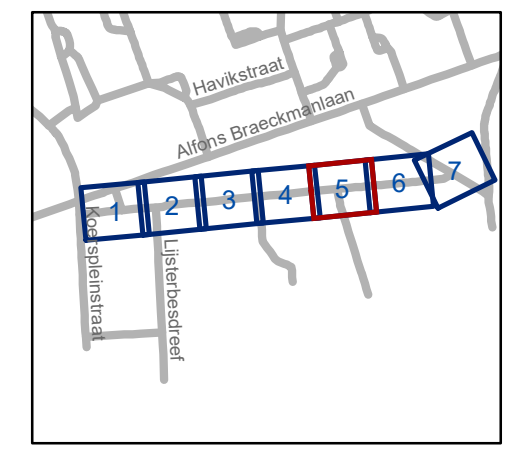
DATUM	SCHAAL	PLAN	P.FORMAAT
25/10/2022	1/250	4/7	A3





Legende

-  Bestaande verkeersborden
-  Geplande verkeersborden
-  Te verwijderen verkeersborden
-  Bestaande wegmarkeringen
-  Geplande wegmarkeringen
-  Te verwijderen wegmarkeringen
-  Gepland paaltje



gent: Mobiliteitsbedrijf stad Gent
Verkeerstechnische taken

Nachtegaaldreef Toplaag 2022

Dossiernummer P-243534

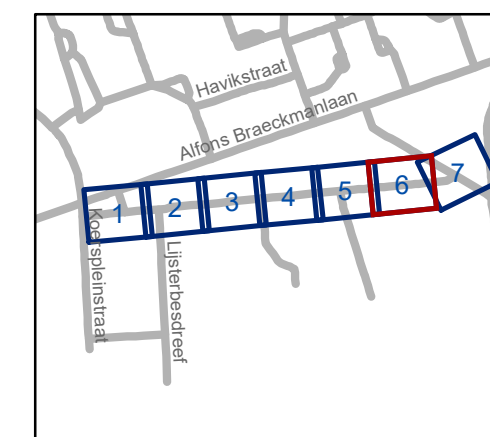
DATUM	SCHAAL	PLAN	P.FORMAAT
25/10/2022	1/250	5/7	A3





Legende

-  Bestaande verkeersborden
-  Geplande verkeersborden
-  Te verwijderen verkeersborden
-  Bestaande wegmarkeringen
-  Geplande wegmarkeringen
-  Te verwijderen wegmarkeringen
-  Gepland paaltje

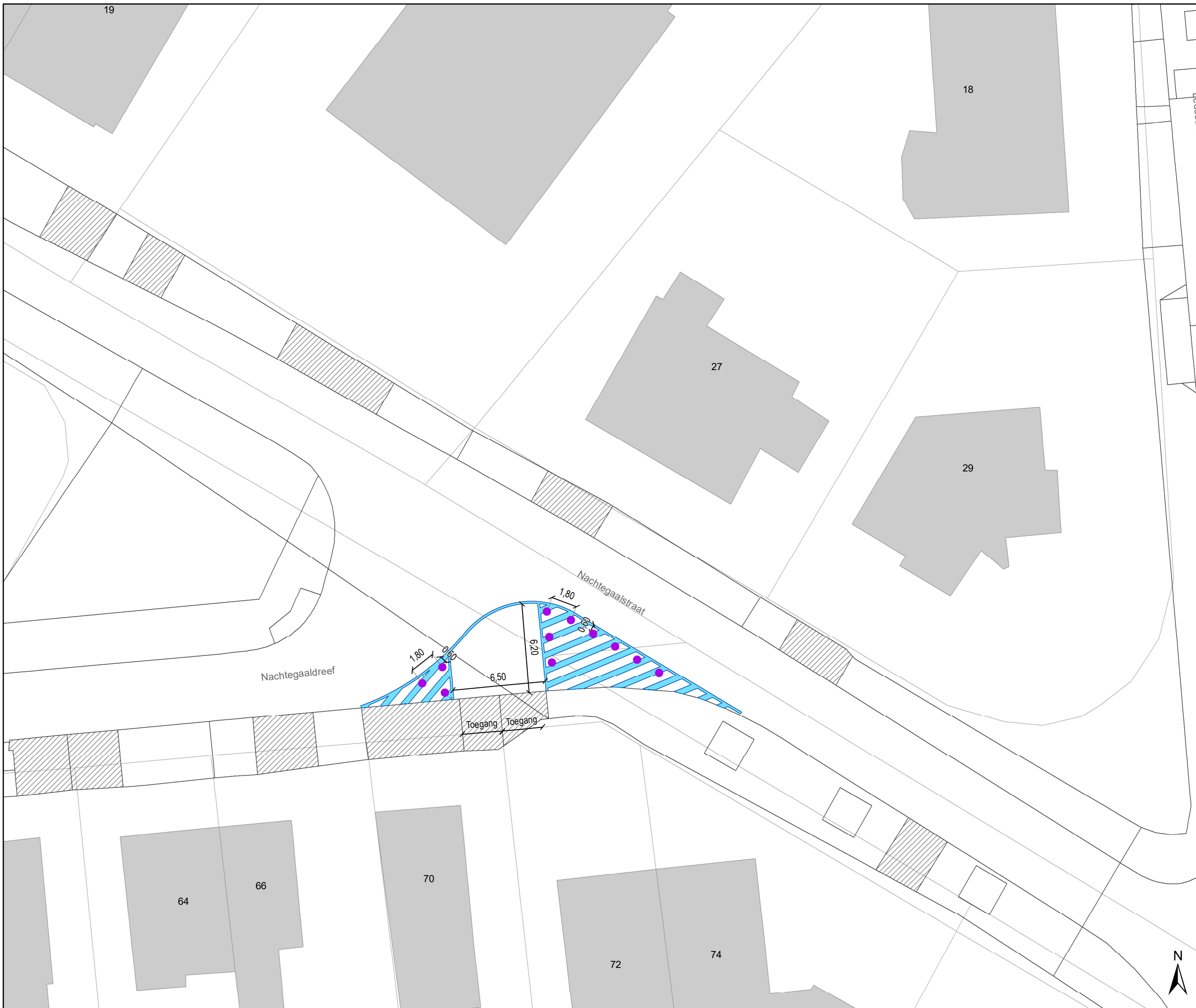


gent: Mobiliteitsbedrijf stad Gent
Verkeerstechnische taken

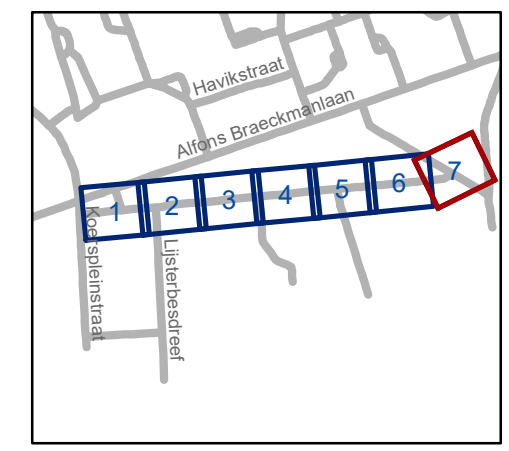
**Nachtegaaldreef
Toplaag 2022**

Dossiernummer P-243534

DATUM	SCHAAL	PLAN	P.FORMAAT
25/10/2022	1/250	6/7	A3



- ### Legende
- Bestaande verkeersborden
 - Geplande verkeersborden
 - Te verwijderen verkeersborden
 - Bestaande wegmarkeringen
 - Geplande wegmarkeringen
 - Te verwijderen wegmarkeringen
 - Gepland paaltje



gent: Mobiliteitsbedrijf stad Gent
Verkeerstechnische taken

Nachtegaaldreef Toplaag 2022

Dossiernummer P-243534

DATUM	SCHAAL	PLAN	P.FORMAAT
25/10/2022	1/250	7/7	A3

