



2026_CBS_03865 Nieuw aanvullend reglement van de politie op het wegverkeer - gemeenteweg - Brioolstraat- nieuwe verkeersmaatregel - Vaststelling

Beslissing: Goedgekeurd in besloten vergadering van 7 mei 2026

Zijn aanwezig bij de beslissing van dit punt:

Mathias De Clercq, burgemeester-voorzitter
Hafsa El-Bazioui, schepenen; Sofie Bracke, schepenen; Joris Vandenbroucke, schepenen; Bram Van Braeckvelt, schepenen; Burak Nalli, schepenen; Filip Watteeuw, schepenen
Mieke Hullebroeck, algemeen directeur; Liesbet Vertriest, adjunct-algemeendirecteur

Bevoegd: Joris Vandenbroucke

Betrokken: Mathias De Clercq

Juridisch kader

De volgende bepalingen zijn van toepassing inzake de bevoegdheid:

- De Nieuwe Gemeentewet 24 juni 1988, artikel 119;
- Het Decreet van 16 mei 2008 betreffende de aanvullende reglementen op het wegverkeer en de plaatsing en bekostiging van verkeerstekens, artikel 5, § 1, 2e lid;
- Het Decreet over het lokaal bestuur van 22 december 2017, artikel 41, 2°;
- Het gemeenteraadsbesluit van 15 december 2015, houdende de delegatie van de vaststellingsbevoegdheid inzake gemeentelijke aanvullende reglementen op het wegverkeer.

De beslissing wordt genomen op grond van:

- Wet betreffende de politie over het wegverkeer, gecoördineerd bij Koninklijk Besluit van 16 maart 1968;
- Decreet van 16 mei 2008 betreffende de aanvullende reglementen op het wegverkeer en de plaatsing en bekostiging van de verkeerstekens;
- Koninklijk Besluit van 1 december 1975 houdende algemeen reglement op de politie van het wegverkeer en van het gebruik van de openbare weg;
- Ministerieel Besluit van 11 oktober 1976 waarbij de minimumafmetingen en de bijzondere plaatsingsvoorwaarden van de verkeerstekens worden bepaald;
- Uitvoeringsbesluit van 23 januari 2009 betreffende de aanvullende reglementen op het wegverkeer en de plaatsing en bekostiging van de verkeerstekens;
- Omzendbrief MOB/2009/1 van 3 april 2009.

Motivering

- De nieuwe maatregel die bij dit besluit getroffen wordt, is het toelaten van bestuurders van speedpedelecs om in tegenrichting te rijden.

- Bij collegebesluit van 7 juli 2016 werd de bestaande toestand geregulariseerd en er werden geen nieuwe verkeersmaatregelen ingevoerd.
De Brioolstraat maakt deel uit van de zone 30 (binnen de R40 Stadsring).

Bijgevoegde bijlage(n):

- Aanvullend reglement Brioolstraat Dossier P-870687.pdf (deel van de beslissing)
- Signalisatieplan Cluster Brioolstraat Dossier P-870687 (deel van de beslissing)

Beslissing

Beslist het volgende:

Artikel 1:

Heft op het aanvullend reglement van de politie op het wegverkeer betreffende de gemeenteweg Brioolstraat, goedgekeurd in zitting van 7 juli 2016, van zodra het nieuwe reglement in werking treedt.

Artikel 2:

Stelt vast het bijgevoegd aanvullend reglement van de politie op het wegverkeer en het signalisatieplan betreffende de gemeenteweg Brioolstraat.

2026_CBS_03865 - Nieuw aanvullend reglement van de politie op het wegverkeer - gemeenteweg - Brioolstraat- nieuwe verkeersmaatregel



Aanvullend reglement van de politie op het wegverkeer - gemeenteweg – Brioolstraat

Vastgesteld in het College van Burgemeester en Schepenen van 7 mei 2026

Bekendgemaakt op 8 mei 2026

Geldig vanaf 13 mei 2026

Referentienummer 2026_CBS_03865

Reglement

Artikel 1.

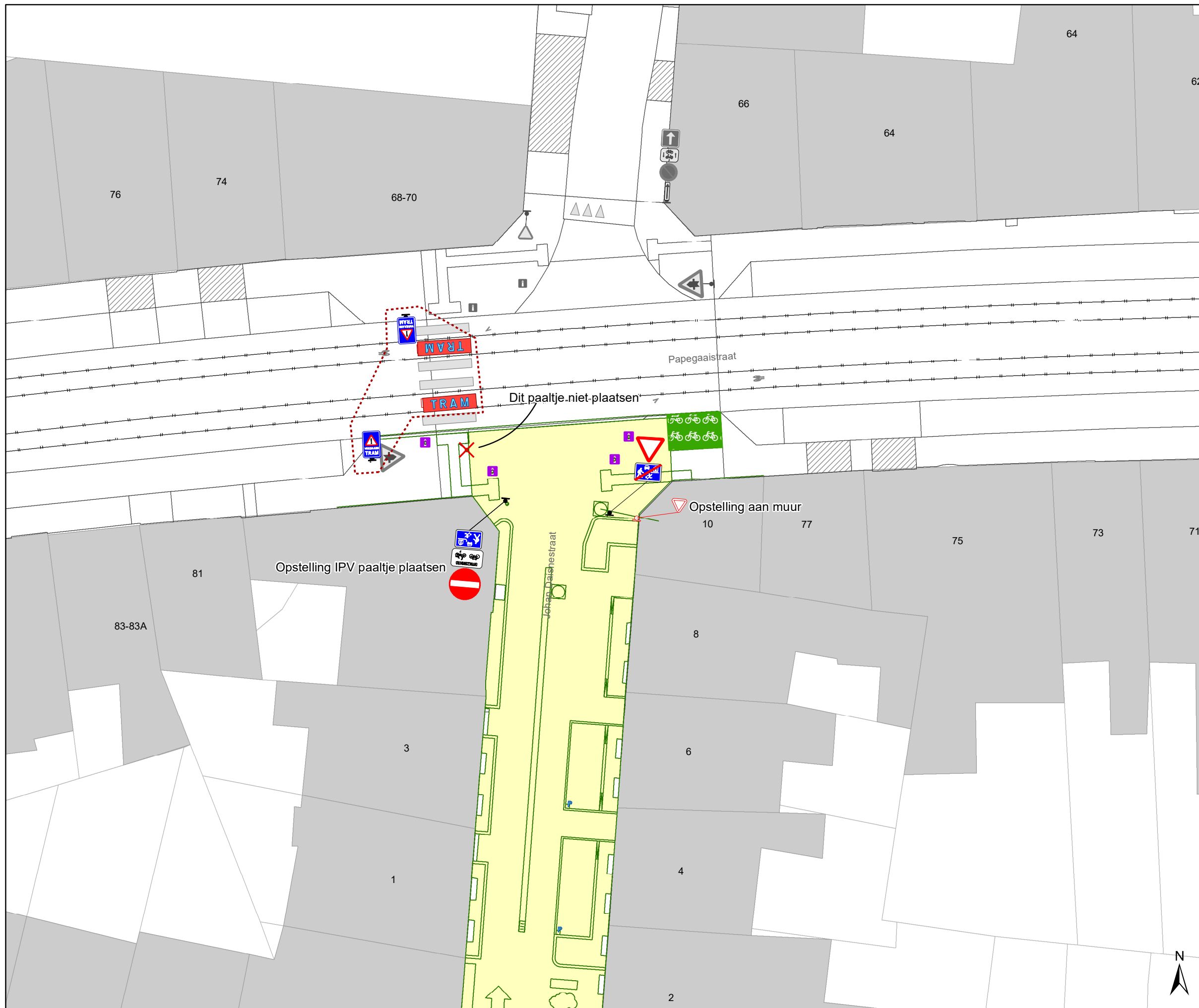
Op de Brioolstraat vanaf het kruispunt met de Twaalfkameren tot het kruispunt met de Coupure in de richting van de Coupure geldt verboden rijrichting voor iedere bestuurder; de maatregel geldt niet voor fietsers en bestuurders van speed pedelecs. In de tegenovergestelde richting geldt toegelaten rijrichting op de openbare weg met eenrichtingsverkeer; fietsers en bestuurders van speed pedelecs mogen in de twee richtingen rijden.

Dit wordt aangeduid door verkeerstekens:

- Verkeersbord C1
- Onderbord M11
- Verkeersbord F19
- Onderbord M17

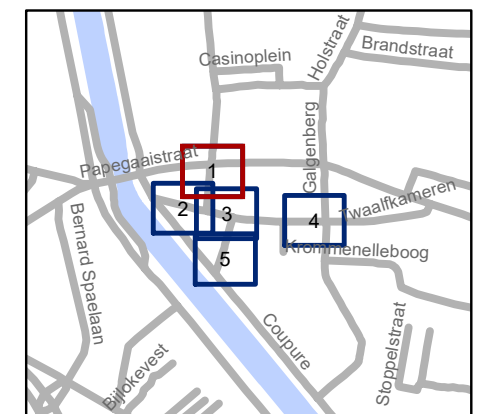
(einde reglement)





Legende

-  Bestaande verkeersborden
-  Geplande verkeersborden
-  Te verwijderen verkeersborden
-  Bestaande wegmarkeringen
-  Geplande wegmarkeringen
-  Te verwijderen wegmarkeringen
-  Ander gepland dossier (in voorbereiding bij MOBVED)
-  Gepland IPOD III vast (staal)

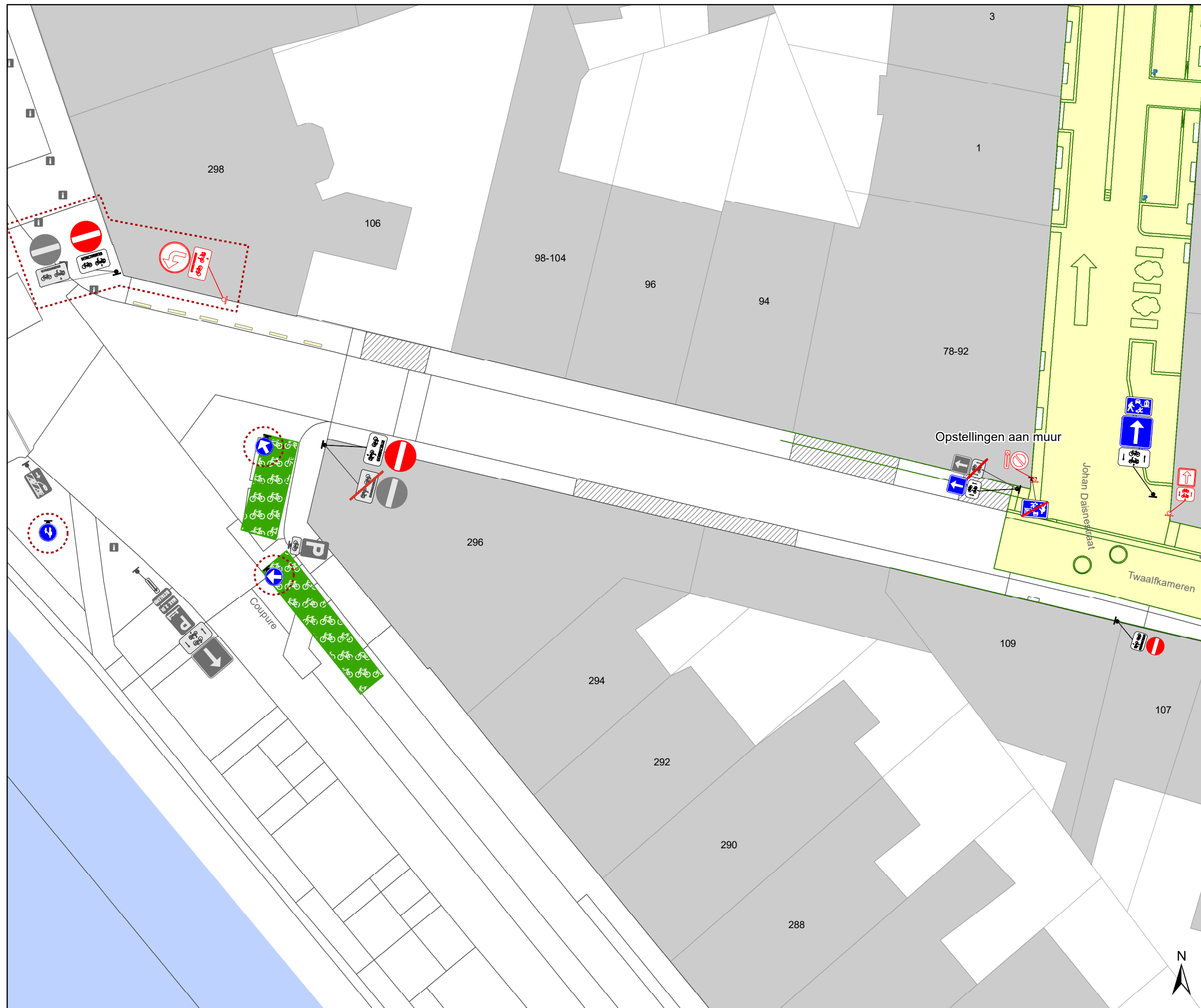


gent: Mobiliteitsbedrijf stad Gent
Verkeerstechnische taken

**Cluster Bruiolstraat
IKZ Heraanleg**

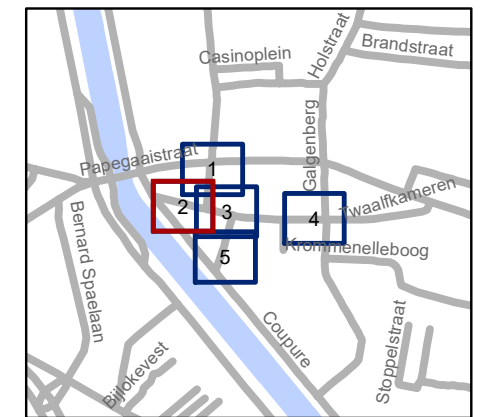
Dossiernummer P-870687

DATUM	SCHAAL	PLAN	P FORMAAT
21/04/2026	1/200	1/5	A3



Legende

-  Bestaande verkeersborden
-  Geplande verkeersborden
-  Te verwijderen verkeersborden
-  Bestaande wegmarkeringen
-  Geplande wegmarkeringen
-  Te verwijderen wegmarkeringen
-  Ander gepland dossier (in voorbereiding bij MOBBED)
-  Gepland IPOD III vast (staal)

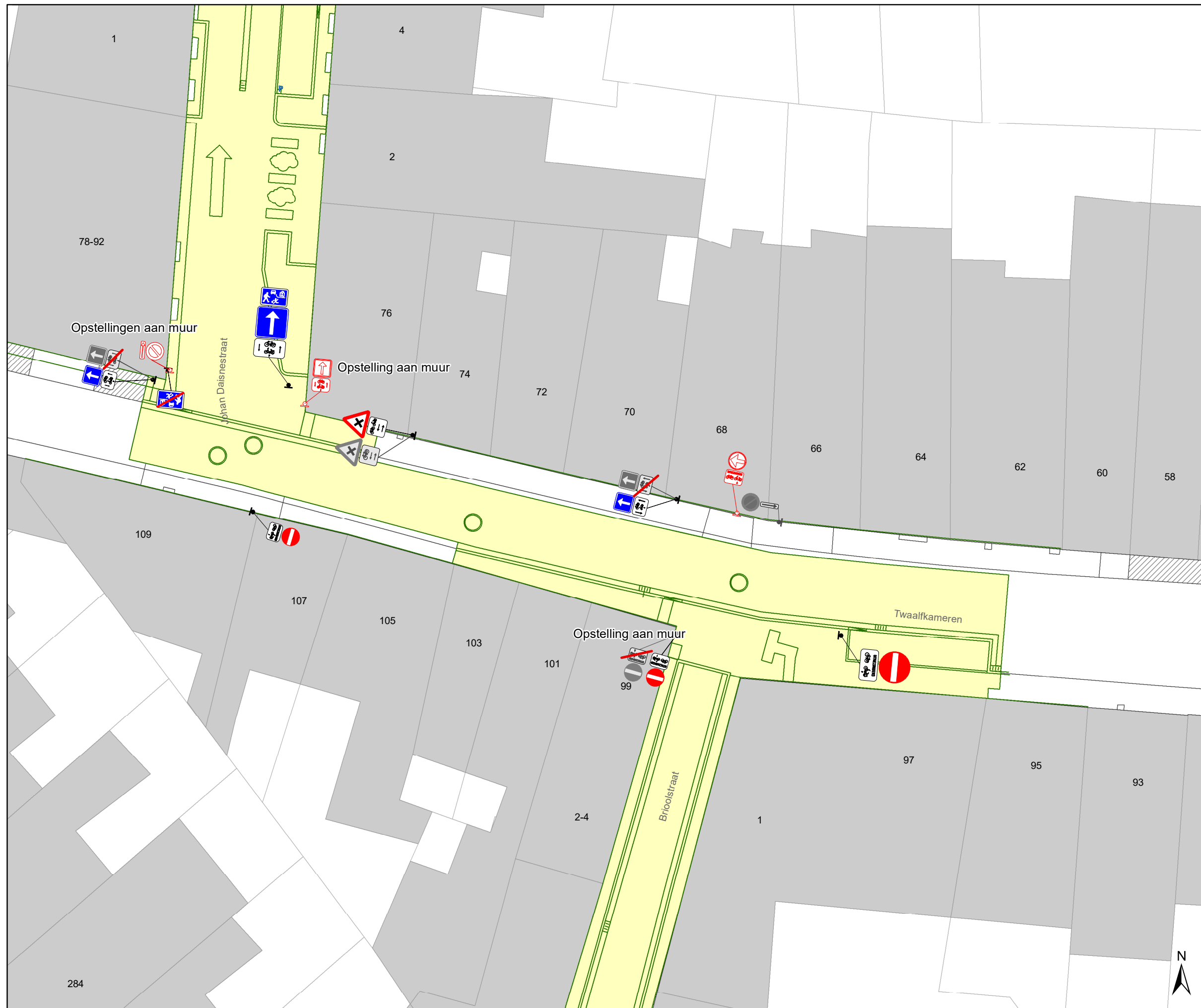


gent: Mobiliteitsbedrijf stad Gent
Verkeerstechnische taken

**Cluster Brioolstraat
IKZ Heraanleg**

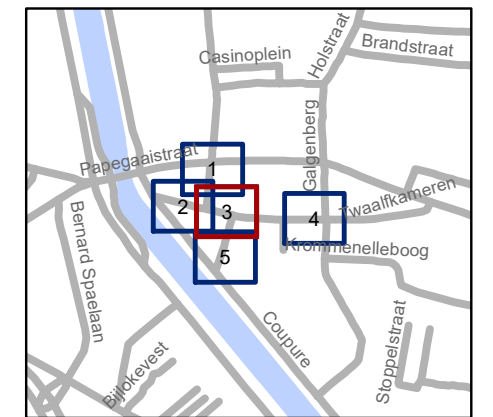
Dossiernummer P-870687

DATUM	SCHAAL	PLAN	P FORMAAT
21/04/2026	1/200	2/5	A3



Legende

-  Bestaande verkeersborden
-  Geplande verkeersborden
-  Te verwijderen verkeersborden
-  Bestaande wegmarkeringen
-  Geplande wegmarkeringen
-  Te verwijderen wegmarkeringen
-  Ander gepland dossier (in voorbereiding bij MOBVED)
-  Gepland IPOD III vast (staal)

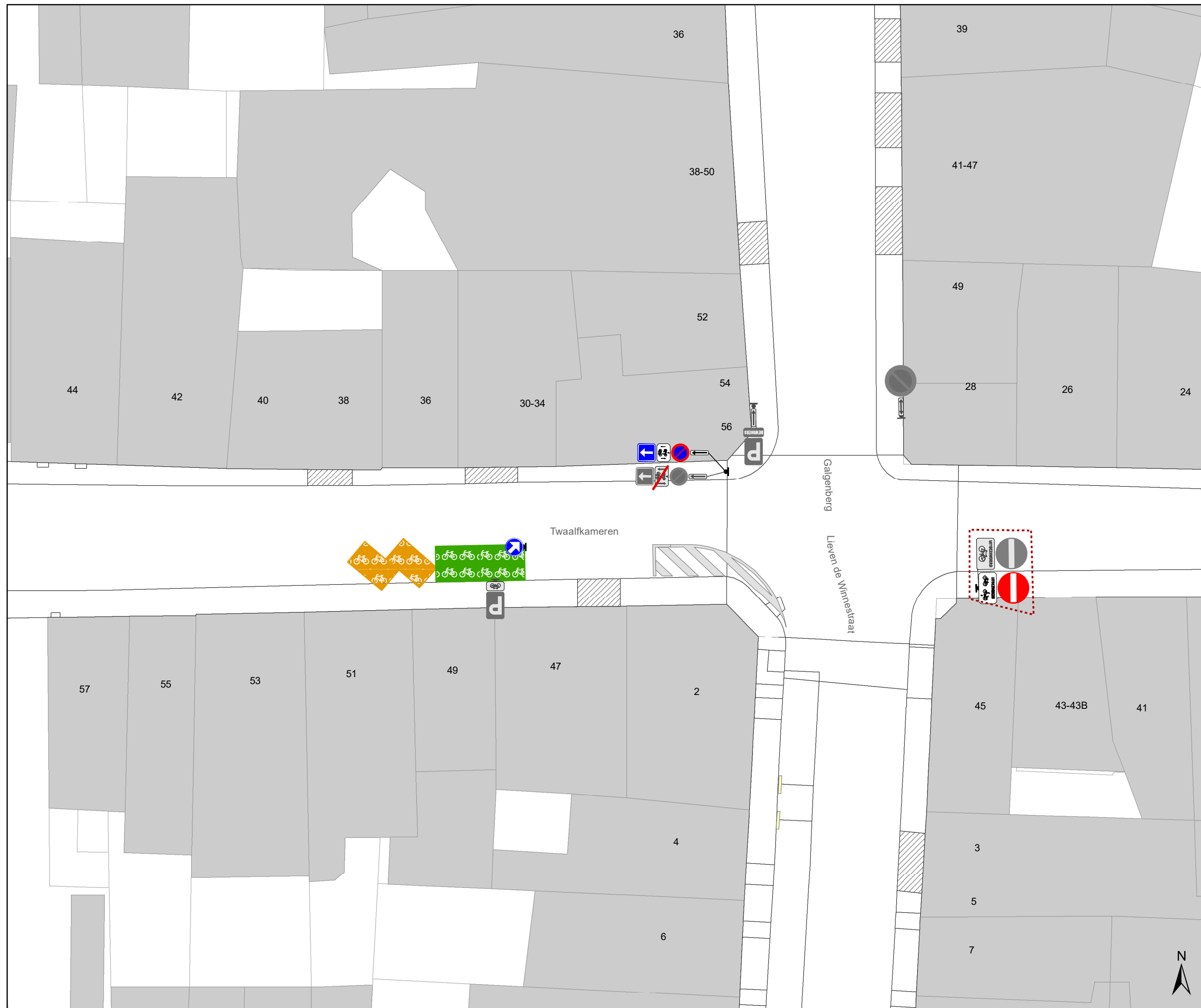


gent: Mobiliteitsbedrijf stad Gent
Verkeerstechnische taken

**Cluster Bruiolstraat
IKZ Heraanleg**

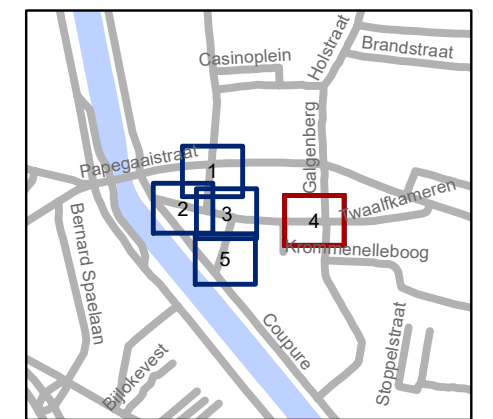
Dossiernummer P-870687

DATUM	SCHAAL	PLAN	P FORMAAT
21/04/2026	1/200	3/5	A3



Legende

-  Bestaande verkeersborden
-  Geplande verkeersborden
-  Te verwijderen verkeersborden
-  Bestaande wegmarkeringen
-  Geplande wegmarkeringen
-  Te verwijderen wegmarkeringen
-  Ander gepland dossier (in voorbereiding bij MOBBED)
-  Gepland IPOD III vast (staal)



gent: Mobiliteitsbedrijf stad Gent
Verkeerstechnische taken

**Cluster Brioolstraat
IKZ Heraanleg**

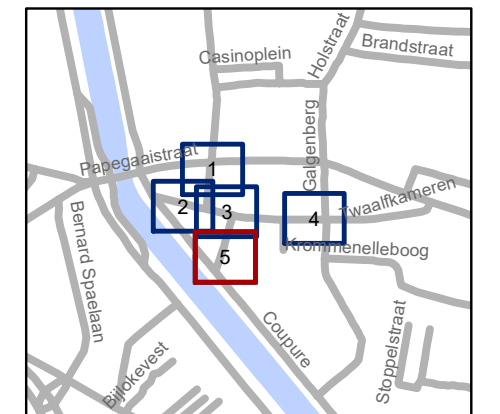
Dossiernummer P-870687

DATUM	SCHAAL	PLAN	P FORMAAT
21/04/2026	1/200	4/5	A3



Legende

-  Bestaande verkeersborden
-  Geplande verkeersborden
-  Te verwijderen verkeersborden
-  Bestaande wegmarkeringen
-  Geplande wegmarkeringen
-  Te verwijderen wegmarkeringen
-  Ander gepland dossier (in voorbereiding bij MOBBD)
-  Gepland IPOD III vast (staal)



gent: Mobiliteitsbedrijf stad Gent
Verkeerstechnische taken

**Cluster Bruiolstraat
IKZ Heraanleg**

Dossiernummer P-870687

DATUM	SCHAAL	PLAN	P FORMAAT
21/04/2026	1/200	5/5	A3