



---

**2022\_CBS\_04111 Nieuw aanvullend reglement van de politie op het wegverkeer - gemeenteweg - Waldamkaai - nieuwe verkeersmaatregel(en) - Goedkeuring**

## **Opheffing**

Opgeheven door het college van burgemeester en schepenen op 30 april 2026  
(2026\_CBS\_03604)

**Beslissing:** Goedgekeurd in besloten vergadering van 21 april 2022

### **Zijn aanwezig bij de beslissing van dit punt:**

Mathias De Clercq, burgemeester-voorzitter  
Filip Watteeuw, schepenen; Sofie Bracke, schepenen; Elke Decruynaere, schepenen; Astrid De Bruycker, schepenen; Sami Souguir, schepenen; Tine Heyse, schepenen; Isabelle Heyndrickx, schepenen; Bram Van Braeckvelt, schepenen; Hafsa El-Bazioui, schepenen  
Mieke Hullebroeck, algemeen directeur; Luc Kupers, adjunct-algemeendirecteur; Danny Van Campenhout, adjunct-algemeendirecteur

**Bevoegd:** Filip Watteeuw

**Betrokken:** Mathias De Clercq

## **Juridisch kader**

**De volgende bepalingen zijn van toepassing inzake de bevoegdheid:**

- De Nieuwe Gemeentewet 24 juni 1988, artikel 119;
- Het Decreet van 16 mei 2008 betreffende de aanvullende reglementen op het wegverkeer en de plaatsing en bekostiging van verkeerstekens, artikel 4, § 1, 2de lid en artikel 5, § 1, 2de lid;
- Het Decreet over het lokaal bestuur van 22 december 2017, artikel 41, 2°;
- Het gemeenteraadsbesluit van 15 december 2015, houdende de delegatie van de vaststellingsbevoegdheid inzake gemeentelijke aanvullende reglementen op het wegverkeer.

**De beslissing wordt genomen op grond van:**

- Wet betreffende de politie over het wegverkeer, gecoördineerd bij Koninklijk Besluit van 16 maart 1968;
- Decreet van 16 mei 2008 betreffende de aanvullende reglementen op het wegverkeer en de plaatsing en bekostiging van de verkeerstekens;

- Koninklijk Besluit van 1 december 1975 houdende algemeen reglement op de politie van het wegverkeer en van het gebruik van de openbare weg;
- Ministerieel Besluit van 11 oktober 1976 waarbij de minimumafmetingen en de bijzondere plaatsingsvoorwaarden van de verkeerstekens worden bepaald;
- Uitvoeringsbesluit van 23 januari 2009 betreffende de aanvullende reglementen op het wegverkeer en de plaatsing en bekostiging van de verkeerstekens;
- Omzendbrief MOB/2009/1 van 3 april 2009.

## **Motivering**

Bij dit besluit wordt als nieuwe maatregel genomen, het aanpassen van de signalisatie en de markeringen van de fietsstraat Coupure links en andere straten in functie van de aanleg van de onderdoorgang Contributiebrug.

Eveneens worden de onderborden bij het (beperkt) eenrichtingsverkeer van (M2/M4/M12 of M3/M5) naar respectievelijk M11/M17 gewijzigd. Speedpedelecs worden zoveel mogelijk gelijk gesteld met fietsen in straten met beperkt éénrichtingsverkeer, door het gebruik van de onderborden M11 en M17, waardoor zij ook in beide richtingen mogen rijden. Bromfietsen verlenen we geen uitzondering, omdat het mobiliteitsbeleid van Gent vooral actieve vervoerswijzen stimuleert. Bovendien vormen bromfietsen klasse B door hun combinatie van een hogere snelheid met een hogere massa een potentieel gevaar voor andere weggebruikers en hebben ze een grotere impact bij een ongeval.

Bij collegebesluit van 11 februari 2021 werden nieuwe maatregelen getroffen, zijnde aanpassingen in signalisatie & markeringen als gevolg en in kader van aanleg onderdoorgang Contributiebrug

Bij collegebesluit van 30 augustus 2018 werd als maatregel getroffen, een parkeerverbod voorzien aan de westelijke zijde van het middeneiland ter hoogte van het kruispunt met de Noordstraat. Dit om de doorgang voor de brandweer te vrijwaren.

Bij collegebesluit van 22 september 2016 werd de bestaande toestand geregulariseerd en werden de voorbehouden bewonersplaatsen bepaald, volgens het parkeerplan 2020 van Stad Gent.

Bij collegebesluit van 22 september 2016 werd de bestaande toestand geregulariseerd en werden de voorbehouden bewonersplaatsen bepaald, volgens het parkeerplan 2020 van Stad Gent.

De Waldamkaai maakt deel uit van de zone 30 binnen de R40 (Stadsring).

## **Bijgevoegde bijlage(n):**

- Aanvullend Reglement Waldamkaai Dossier P283848- revisie 1 (deel van de beslissing)
- Signalisatieplan cluster Contributiestraat Dossier P-283848-revisie 1 (deel van de beslissing)

- Historiek cluster contributiestraat Dossier P283848-revisie 1

## **Beslissing**

### **Beslist het volgende:**

#### **Artikel 1:**

Heft op het aanvullend reglement van de politie op het wegverkeer betreffende de gemeenteweg Waldamkaai, goedgekeurd in zitting van 11 februari 2021, van zodra het nieuwe reglement in werking treedt.

#### **Artikel 2:**

Keurt goed het bijgevoegd aanvullend reglement van de politie op het wegverkeer en het signalisatieplan betreffende de gemeenteweg Waldamkaai.

2022\_CBS\_04111 - Nieuw aanvullend reglement van de politie op het wegverkeer - gemeenteweg - Waldamkaai - nieuwe verkeersmaatregel(en)

## Aanvullend reglement van de politie op het wegverkeer - gemeenteweg – Waldamkaai

Goedgekeurd in het College van Burgemeester en Schepenen van

Bekendgemaakt op

Geldig vanaf

Referentienummer

### Reglement

**Artikel 1.** Op de Waldamkaai ter hoogte van het kruispunt met de Noordstraat geldt:

de bestuurders moeten voorrang verlenen;

de plaats waar de bestuurders, zo nodig, moeten stoppen om voorrang te verlenen, wordt aangeduid.

Dit wordt gesignaleerd door:

- verkeersborden B1
- wegmarkeringen overeenkomstig art.76.2 van de wegcode

**Artikel 2.** Op de Waldamkaai ter hoogte van het kruispunt met de Contributiestraat geldt:

de bestuurders moeten stoppen en voorrang verlenen;

de plaats waar de bestuurders moeten stoppen ingevolge het verkeersbord B5 wordt aangeduid.

Dit wordt gesignaleerd door:

- verkeersborden B5
- wegmarkeringen overeenkomstig art.76.1 van de wegcode

**Artikel 3.** Op de Waldamkaai van het kruispunt met de Contributiebrug tot het kruispunt met de Noordstraat in de richting van Noordstraat geldt:

verboden rijrichting voor iedere bestuurder;

de maatregel geldt niet voor fietsers en bestuurders van speed pedelecs.

In de tegenovergestelde richting geldt:

toegelaten rijrichting op de openbare weg met eenrichtingsverkeer;

fietsers en bestuurders van speed pedelecs mogen in de twee richtingen rijden.

Dit wordt gesignaleerd door:

- verkeersborden C1
- de verkeersborden worden aangevuld met onderborden M11
- verkeersborden F19
- de verkeersborden worden aangevuld met onderborden M17

**Artikel 4. Op de Waldamkaai ter hoogte van het kruispunt met de Contributiestraat geldt:**  
het is verboden links af te slaan;  
de maatregel geldt niet voor fietsers en bestuurders van tweewielige bromfietsen klasse A en speed pedelecs

Dit wordt gesignaleerd door:

- verkeersborden C31a
- de verkeersborden worden aangevuld met onderborden M12

**Artikel 5. Op de Waldamkaai ter hoogte van huisnummer 12 geldt:**  
de bestuurders zijn verplicht de hindernis langs links voorbij te rijden.

Dit wordt gesignaleerd door:

- verkeersborden D1

**Artikel 6. Op de Waldamkaai ter hoogte van huisnummer 12, aan de andere kant van de weg, geldt:**

- het parkeren is toegelaten;
- de maatregel geldt alleen voor de fietsers.

Dit wordt gesignaleerd door:

- verkeersborden E9a
- de verkeersborden worden aangevuld met onderborden M1

**Artikel 7. Op de Waldamkaai van huisnummers 27-29 tot het kruispunt met de Contributiestraat aan de westelijke zijde van de weg geldt:**

- het parkeren is toegelaten;
- het parkeren is voorbehouden voor voertuigen waarop de bewonerskaart is aangebracht;
- het einde van de parkeerreglementering wordt aangeduid;
- het begin van de parkeerreglementering wordt aangeduid.

Dit wordt gesignaleerd door:

- verkeersborden E9a
- de verkeersborden worden aangevuld met onderborden Type VII
- de verkeersborden worden aangevuld met x-borden Xb, Xa

**Artikel 8. Op de Waldamkaai ter hoogte van de westelijke zijde van het middeneiland ter hoogte van het kruispunt met de Noordstraat geldt:**

- het parkeren op de rijbaan is verboden.

**Dit wordt gesignaleerd door:**

**- wegmarkeringen overeenkomstig art.75.1.2° van de wegcode**

**Artikel 9. Op de Waldamkaai ter hoogte van het kruispunt met de Contributiestraat;  
op de Waldamkaai ter hoogte van huisnummers 33-35 van de Noordstraat geldt:  
voetgangers moeten de oversteekplaats volgen om de rijbaan over te steken.**

**Dit wordt gesignaleerd door:**

**- wegmarkeringen overeenkomstig art.76.3 van de wegcode**

**Artikel 10. Op de Waldamkaai van huisnummer 23 tot huisnummers 27-29;  
op de Waldamkaai ter hoogte van het kruispunt met de Noordstraat geldt:  
voertuigen moeten parkeren binnen de afgebakende plaatsen.**

**Dit wordt gesignaleerd door:**

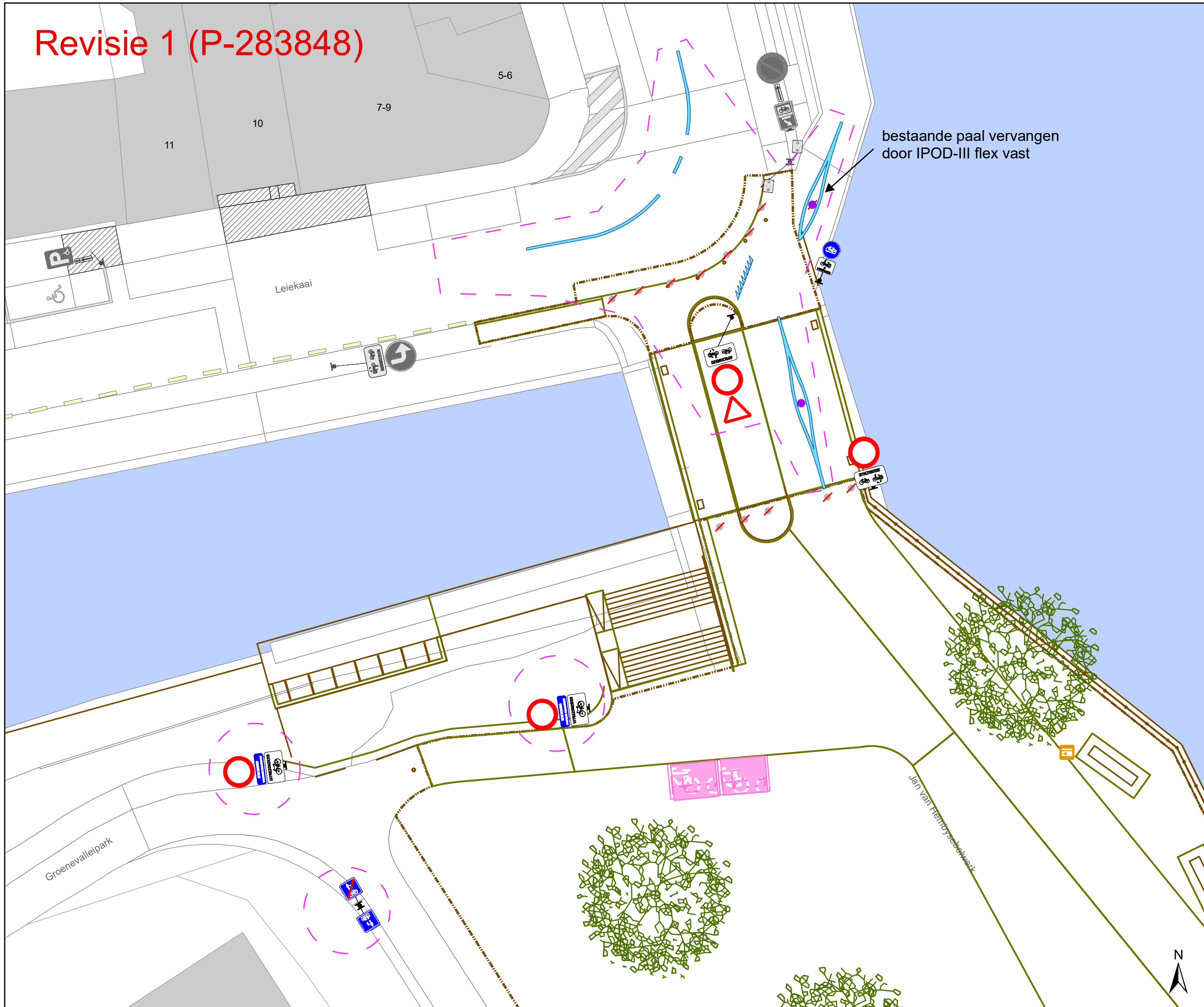
**- wegmarkeringen overeenkomstig art.77.5 van de wegcode**

---


(einde reglement)

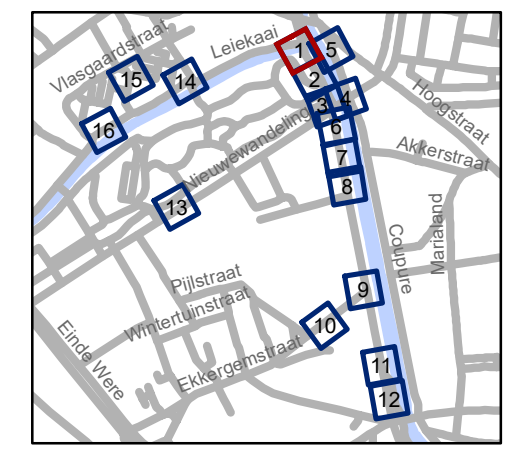


# Revisie 1 (P-283848)



## Legende

-  Bestaande verkeersborden
-  Geplande verkeersborden
-   Te verwijderen verkeersborden
-  Bestaande wegmarkeringen
-  Geplande wegmarkeringen
-  Werfzone heraanleg
- Overige**
-  Ander gepland dossier (in voorbereiding bij MOBBED)
- Straatmeubilair**
-  Gepland paaltje
-  Bestaand paaltjes
-  Te verwijderen paaltje
-  Geplande fietsenstalling
-  Bestaande fietsenstalling
-  REVISIE



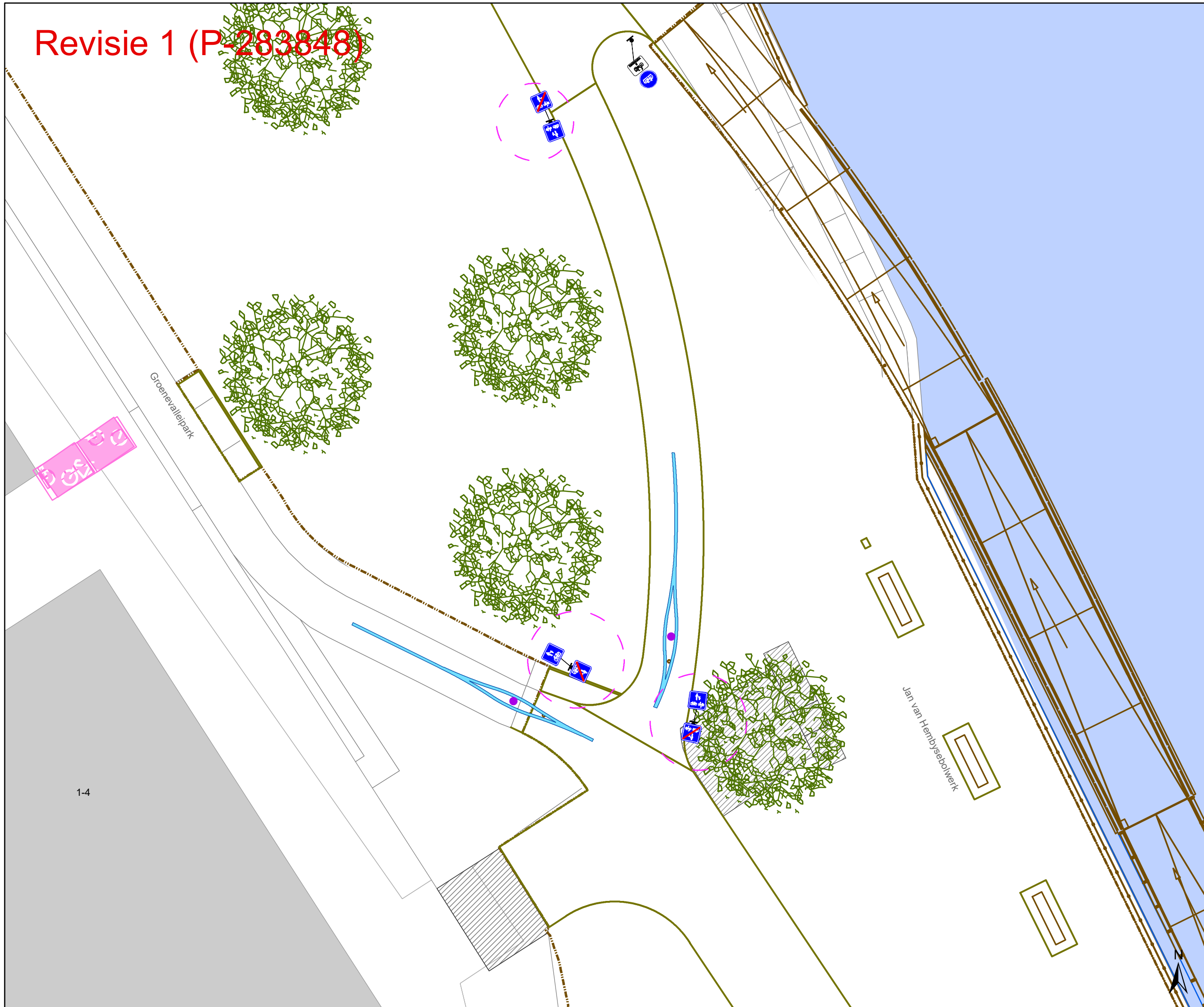
**gent:** Mobiliteitsbedrijf stad Gent  
Verkeerstechnische taken

### Contributieonderdoorgang heraanleg

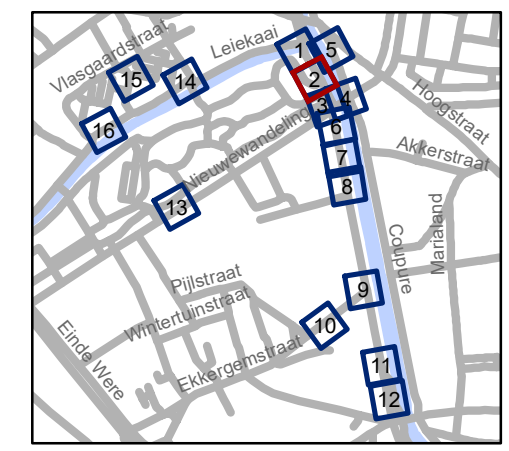
Dossiernummer P-66443

DATUM	SCHAAL	PLAN	P FORMAAT
6/04/2022	1/200	1/16	A3

Revisie 1 (P-283848)



- ### Legende
- Bestaande verkeersborden
  - Geplande verkeersborden
  - Te verwijderen verkeersborden
  - Bestaande wegmarkeringen
  - Geplande wegmarkeringen
  - Werfzone heraanleg
  - Overige**
  - Ander gepland dossier (in voorbereiding bij MOBBED)
  - Straatmeubilair**
  - Gepland paaltje
  - Bestaand paaltjes
  - Te verwijderen paaltje
  - Geplande fietsenstalling
  - Bestaande fietsenstalling
  - REVISIE



**gent:** Mobiliteitsbedrijf stad Gent  
Verkeerstechnische taken

### Contributieonderdoorgang heraanleg

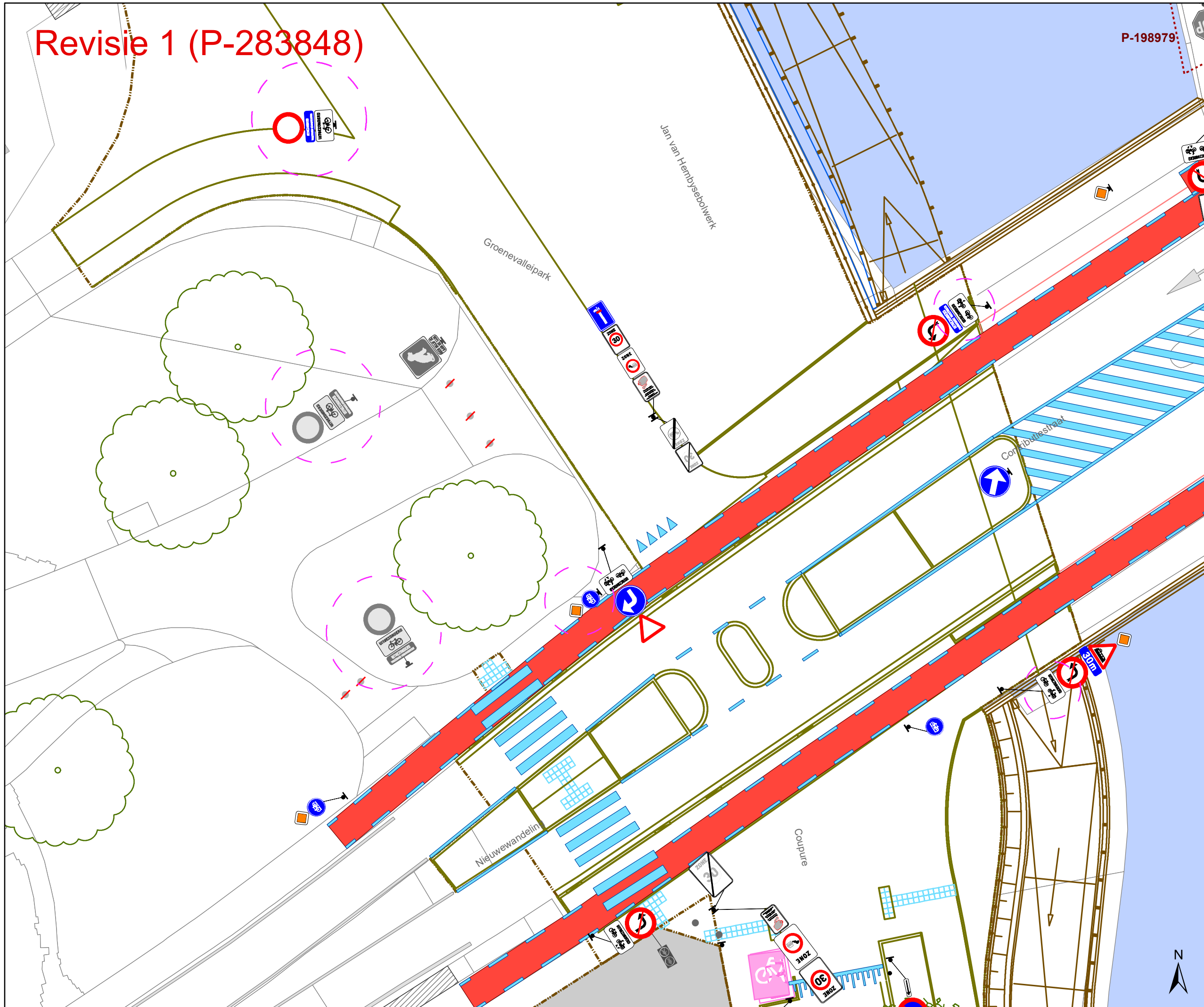
Dossiernummer P-66443

DATUM	SCHAAL	PLAN	P FORMAAT
6/04/2022	1/200	2/16	A3



# Revisie 1 (P-283848)

P-198979



## Legende

- Bestaande verkeersborden
- Geplande verkeersborden
- Te verwijderen verkeersborden

- Bestaande wegmarkeringen
- Geplande wegmarkeringen

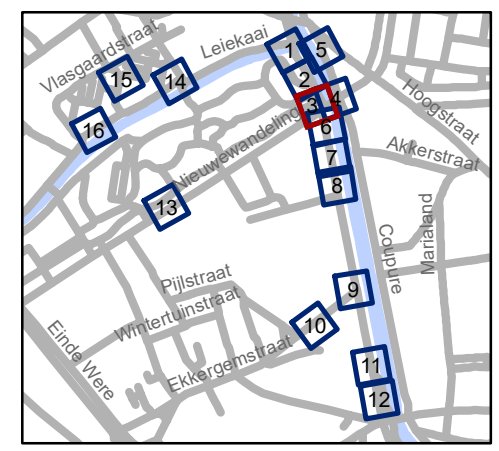
- Werfzone heraanleg

- ### Overige
- Ander gepland dossier (in voorbereiding bij MOBBED)

- ### Straatmeubilair
- Gepland paaltje
  - Bestaand paaltjes
  - Te verwijderen paaltje

- Geplande fietsenstalling
- Bestaande fietsenstalling

- REVISIE



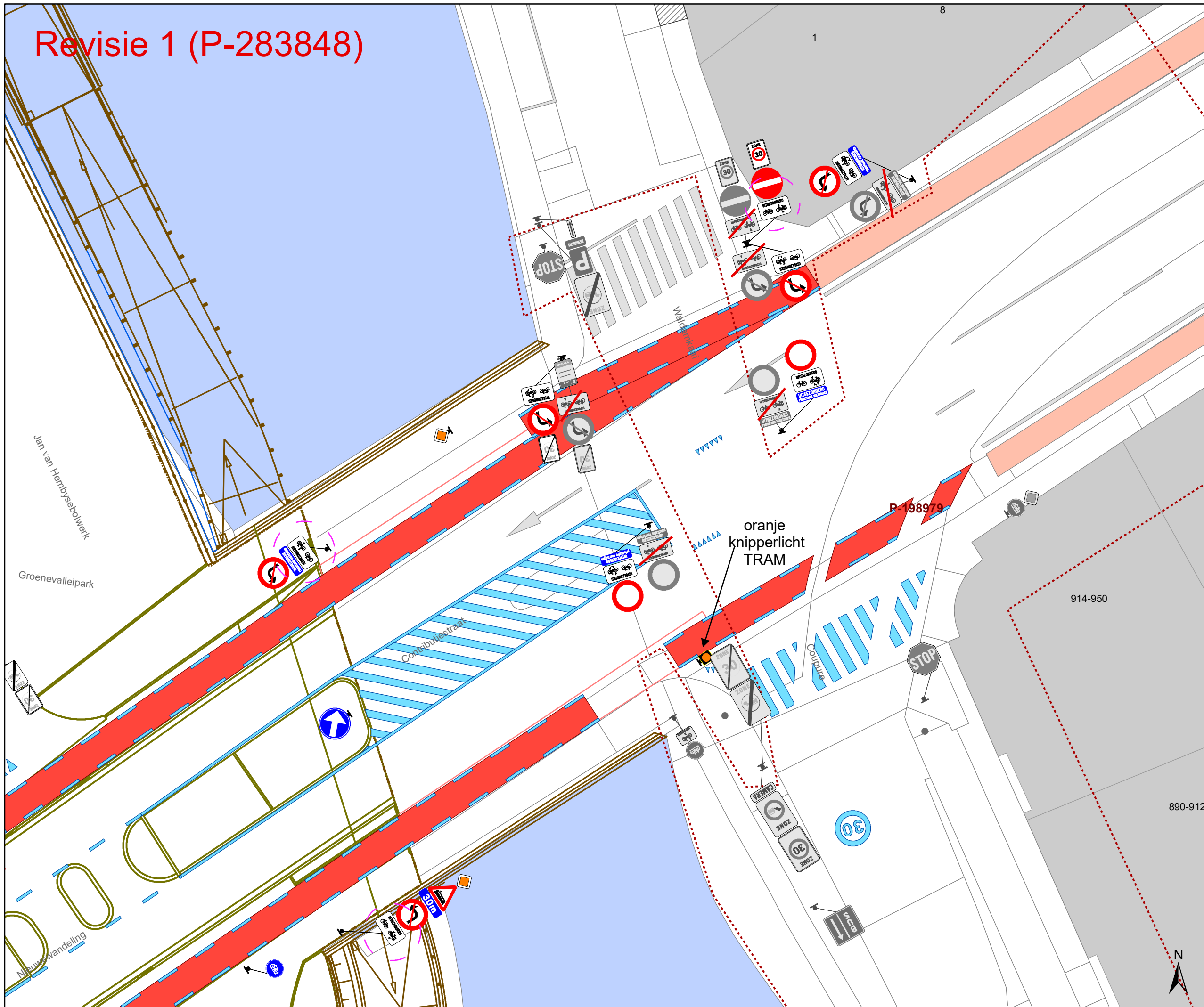
**gent:** Mobiliteitsbedrijf stad Gent  
Verkeerstechnische taken

## Contributieonderdoorgang heraanleg

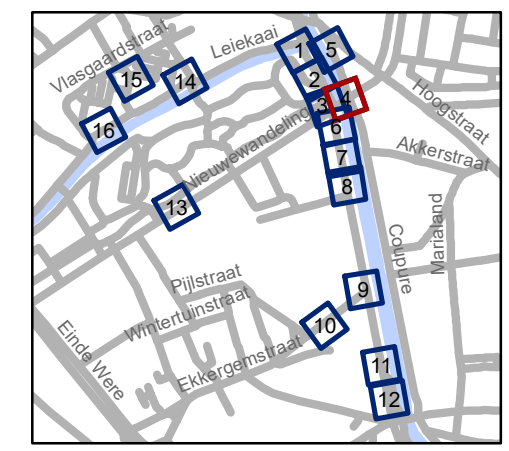
Dossiernummer P-66443

DATUM	SCHAAL	PLAN	P FORMAAT
6/04/2022	1/200	3/16	A3

# Revisie 1 (P-283848)



- ### Legende
- Bestaande verkeersborden
  - Geplande verkeersborden
  - Te verwijderen verkeersborden
  - Bestaande wegmarkeringen
  - Geplande wegmarkeringen
  - Werfzone heraanleg
  - Overige**
  - Ander gepland dossier (in voorbereiding bij MOBBED)
  - Straatmeubilair**
  - Gepland paaltje
  - Bestaand paaltjes
  - Te verwijderen paaltje
  - Geplande fietsenstalling
  - Bestaande fietsenstalling
  - REVISIE



**gent:** Mobiliteitsbedrijf stad Gent  
Verkeerstechnische taken

### Contributieonderdoorgang heraanleg

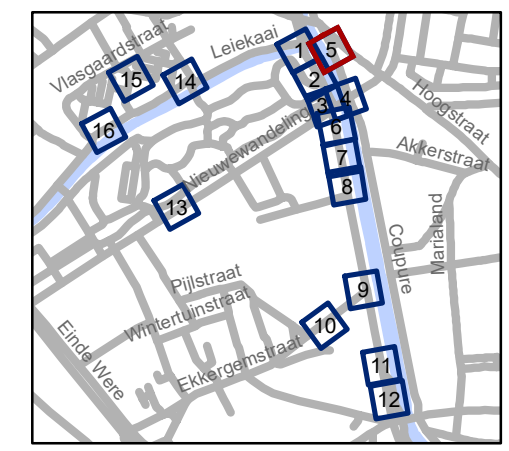
Dossiernummer P-66443

DATUM	SCHAAL	PLAN	P FORMAAT
6/04/2022	1/200	4/16	A3

# Revisie 1 (P-283848)



- ### Legende
- Bestaande verkeersborden
  - Geplande verkeersborden
  - Te verwijderen verkeersborden
  - Bestaande wegmarkeringen
  - Geplande wegmarkeringen
  - Werfzone heraanleg
  - Overige**
  - Ander gepland dossier (in voorbereiding bij MOBBED)
  - Straatmeubilair**
  - Gepland paaltje
  - Bestaand paaltjes
  - Te verwijderen paaltje
  - Geplande fietsenstalling
  - Bestaande fietsenstalling
  - REVISIE



**gent:** Mobiliteitsbedrijf stad Gent  
Verkeerstechnische taken

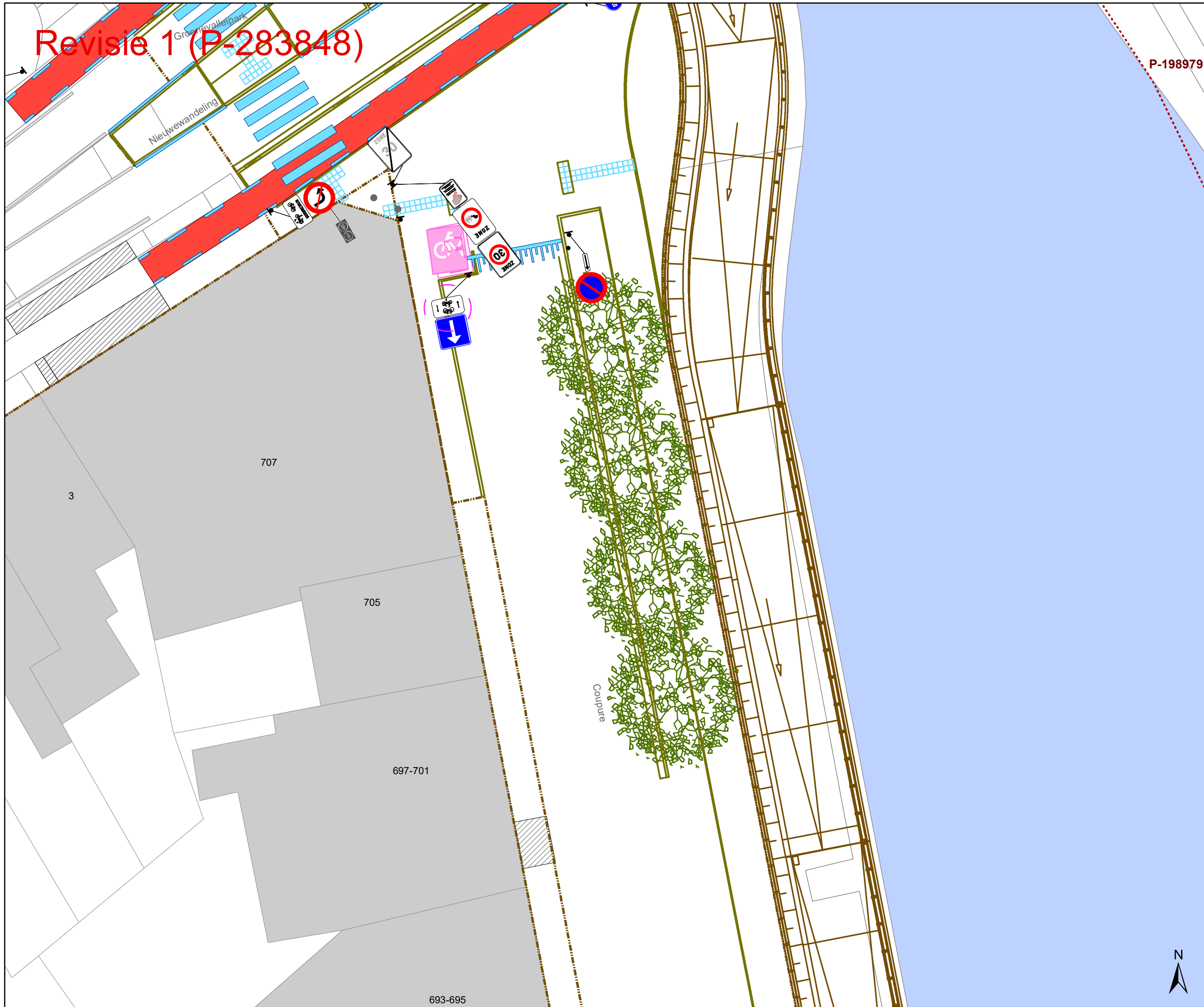
### Contributieonderdoorgang heraanleg

Dossiernummer P-66443

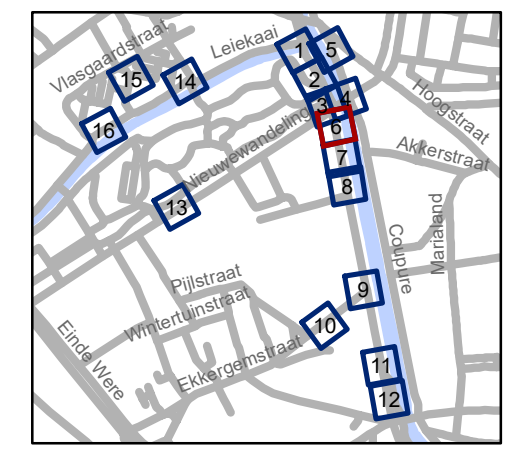
DATUM	SCHAAL	PLAN	P FORMAAT
6/04/2022	1/200	5/16	A3

Revisie 1 (P-283848)

P-198979



- ### Legende
- Bestaande verkeersborden
  - Geplande verkeersborden
  - Te verwijderen verkeersborden
  - Bestaande wegmarkeringen
  - Geplande wegmarkeringen
  - Werfzone heraanleg
- ### Overige
- Ander gepland dossier (in voorbereiding bij MOBBED)
- ### Straatmeubilair
- Gepland paaltje
  - Bestaand paaltjes
  - Te verwijderen paaltje
  - Geplande fietsenstalling
  - Bestaande fietsenstalling
  - REVISIE



**gent:** Mobiliteitsbedrijf stad Gent  
Verkeerstechnische taken

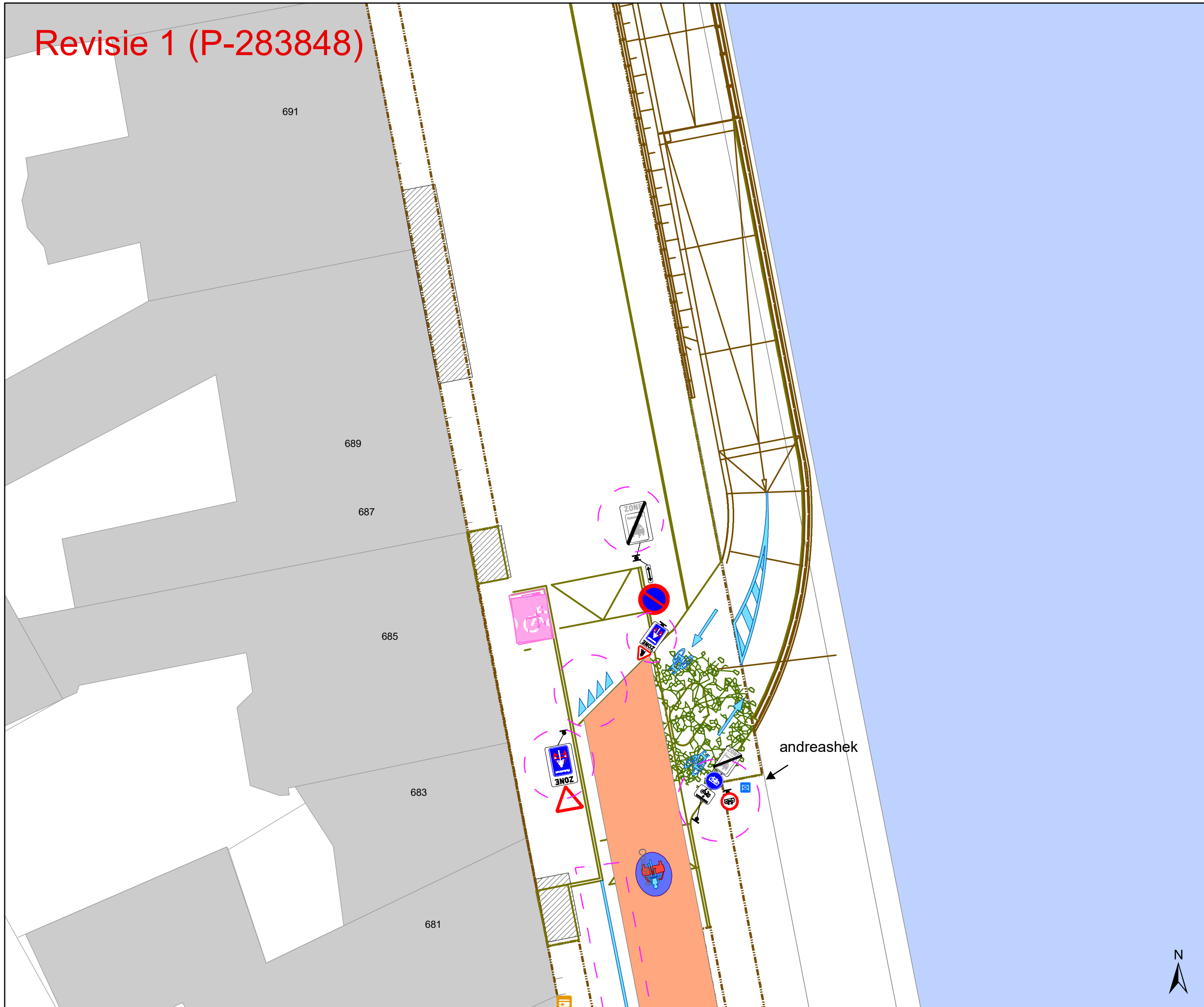
### Contributieonderdoorgang heraanleg

Dossiernummer P-66443

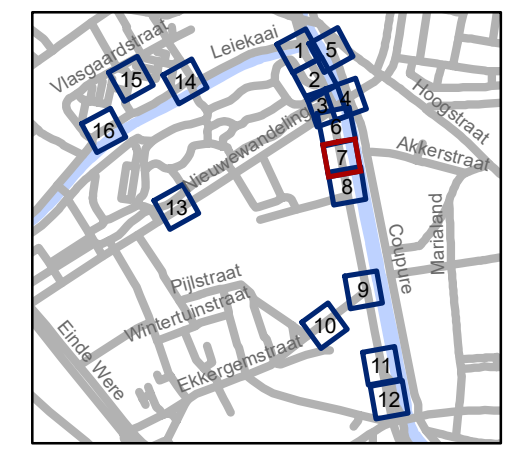
DATUM	SCHAAL	PLAN	P FORMAAT
6/04/2022	1/200	6/16	A3



# Revisie 1 (P-283848)



- ## Legende
- Bestaande verkeersborden
  - Geplande verkeersborden
  - Te verwijderen verkeersborden
  - Bestaande wegmarkeringen
  - Geplande wegmarkeringen
  - Werfzone heraanleg
  - Overige  
Ander gepland dossier  
(in voorbereiding bij MOBBED)
  - Straatmeubilair**
    - Gepland paaltje
    - Bestaand paaltjes
    - Te verwijderen paaltje
    - Geplande fietsenstalling
    - Bestaande fietsenstalling
    - REVISIE



**gent:** Mobiliteitsbedrijf stad Gent  
Verkeerstechnische taken

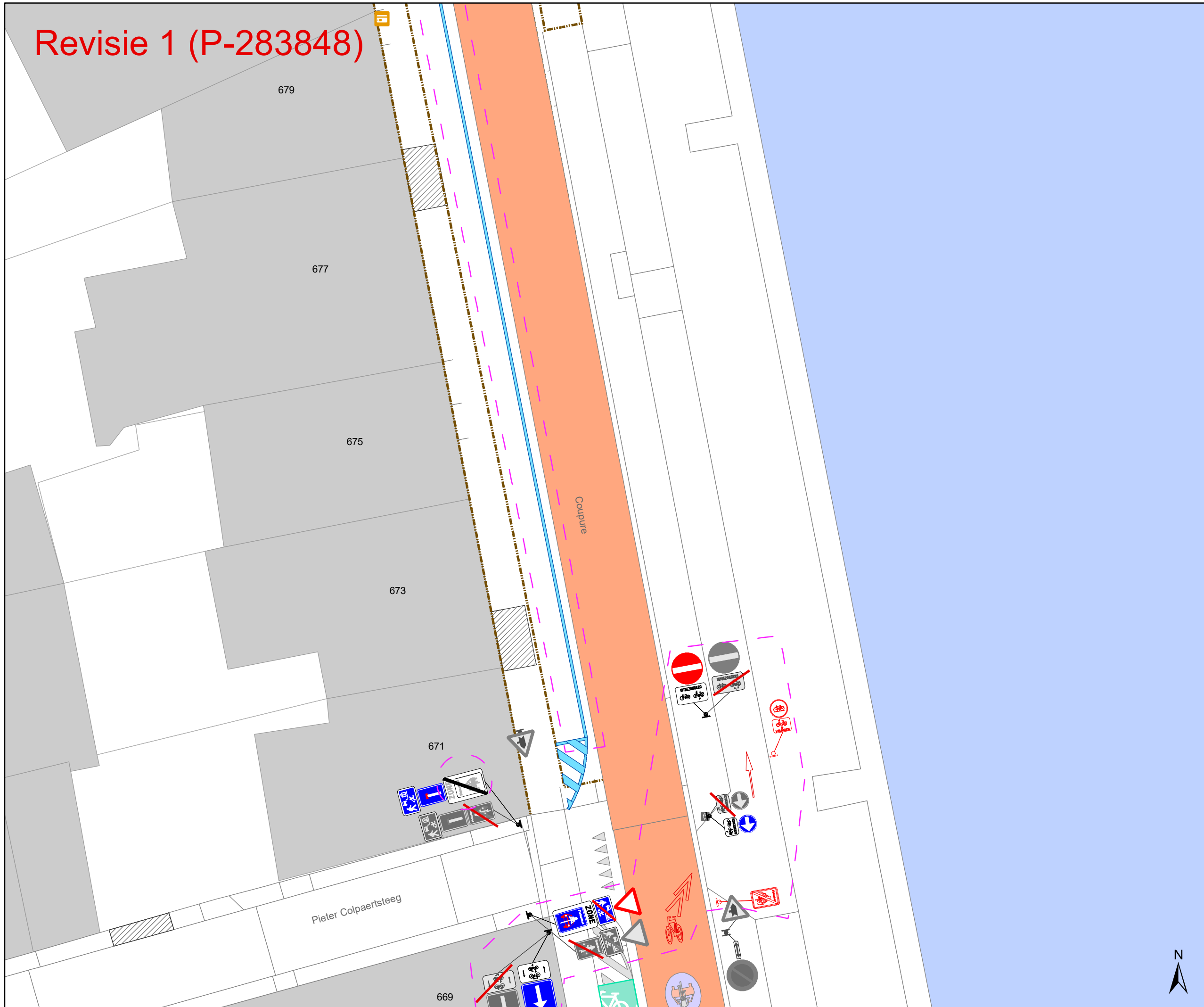
### Contributieonderdoorgang heraanleg

Dossiernummer P-66443

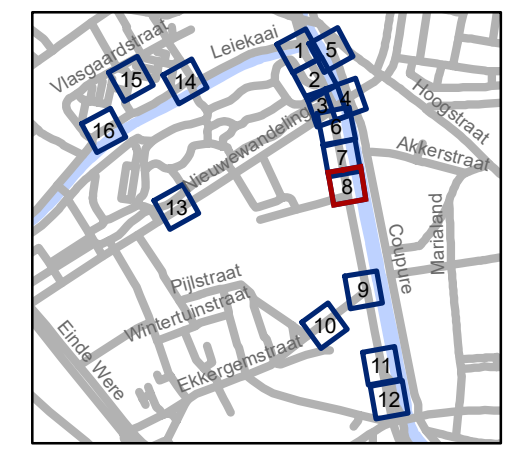
DATUM	SCHAAL	PLAN	P FORMAAT
6/04/2022	1/200	7/16	A3



# Revisie 1 (P-283848)



- ### Legende
- Bestaande verkeersborden
  - Geplande verkeersborden
  - Te verwijderen verkeersborden
  - Bestaande wegmarkeringen
  - Geplande wegmarkeringen
  - Werfzone heraanleg
- ### Overige
- Ander gepland dossier (in voorbereiding bij MOBBED)
- ### Straatmeubilair
- Gepland paaltje
  - Bestaand paaltjes
  - Te verwijderen paaltje
  - Geplande fietsenstalling
  - Bestaande fietsenstalling
  - REVISIE



**gent:** Mobiliteitsbedrijf stad Gent  
Verkeerstechnische taken

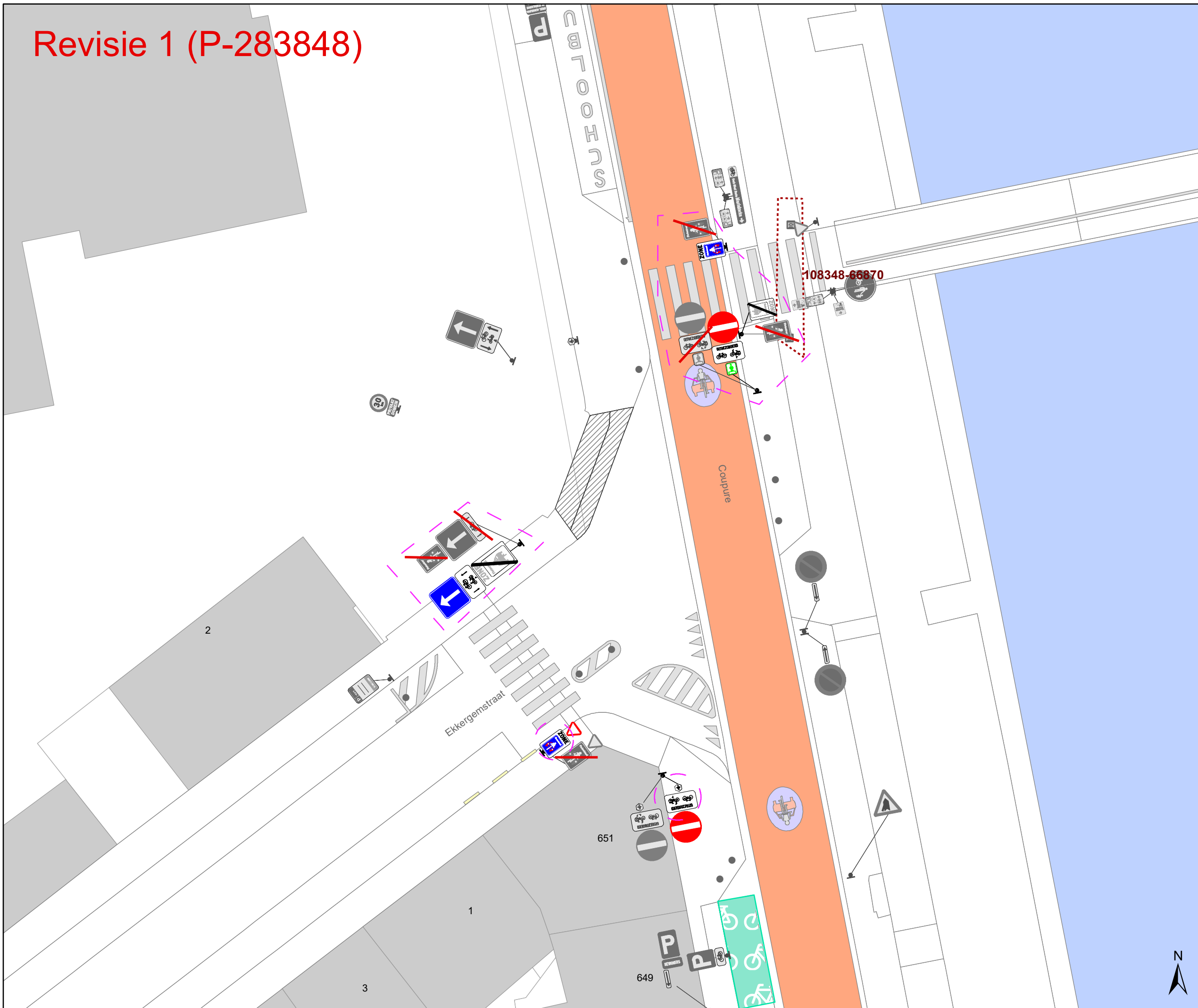
### Contributieonderdoorgang heraanleg

Dossiernummer P-66443

DATUM	SCHAAL	PLAN	P.FORMAAT
6/04/2022	1/200	8/16	A3



# Revisie 1 (P-283848)



## Legende

- Bestaande verkeersborden
- Geplande verkeersborden
- Te verwijderen verkeersborden

- Bestaande wegmarkeringen
- Geplande wegmarkeringen

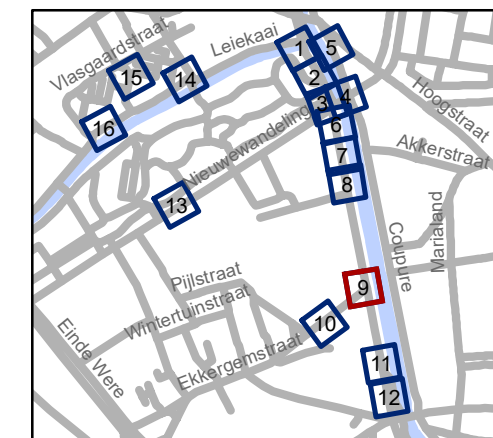
- Werfzone heraanleg

- Overige**
- Ander gepland dossier (in voorbereiding bij MOBBED)

- Straatmeubilair**
- Gepland paaltje
  - Bestaand paaltjes
  - Te verwijderen paaltje

- Geplande fietsenstalling
- Bestaande fietsenstalling

- REVISIE

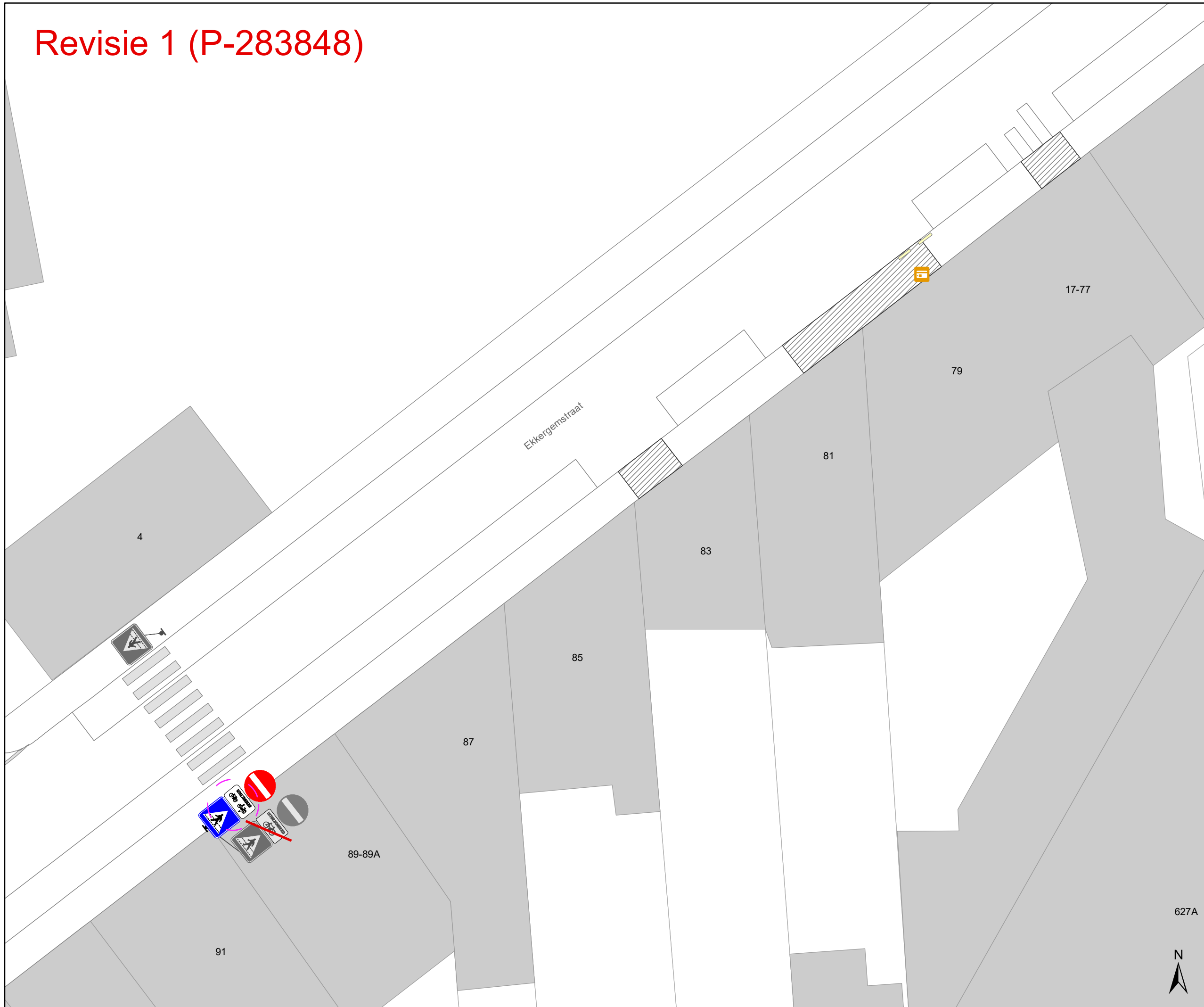


**gent:** Mobiliteitsbedrijf stad Gent  
Verkeerstechnische taken

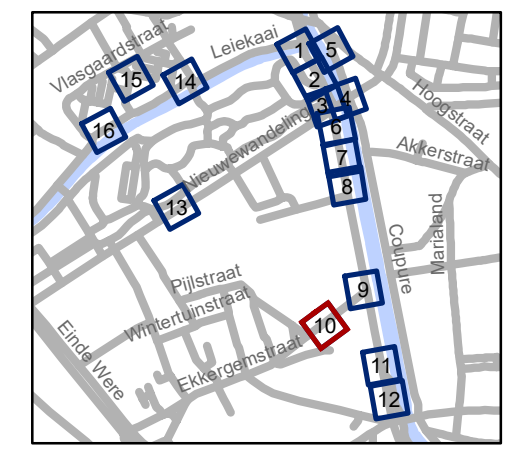
## Contributieonderdoorgang heraanleg

Dossiernummer P-66443			
DATUM	SCHAAL	PLAN	P FORMAAT
6/04/2022	1/200	9/16	A3

# Revisie 1 (P-283848)



- ### Legende
- Bestaande verkeersborden
  - Geplande verkeersborden
  - Te verwijderen verkeersborden
  - Bestaande wegmarkeringen
  - Geplande wegmarkeringen
  - Werfzone heraanleg
- ### Overige
- Ander gepland dossier (in voorbereiding bij MOBBED)
- ### Straatmeubilair
- Gepland paaltje
  - Bestaand paaltjes
  - Te verwijderen paaltje
- Geplande fietsenstalling
  - Bestaande fietsenstalling
- REVISIE



**gent:** Mobiliteitsbedrijf stad Gent  
Verkeerstechnische taken

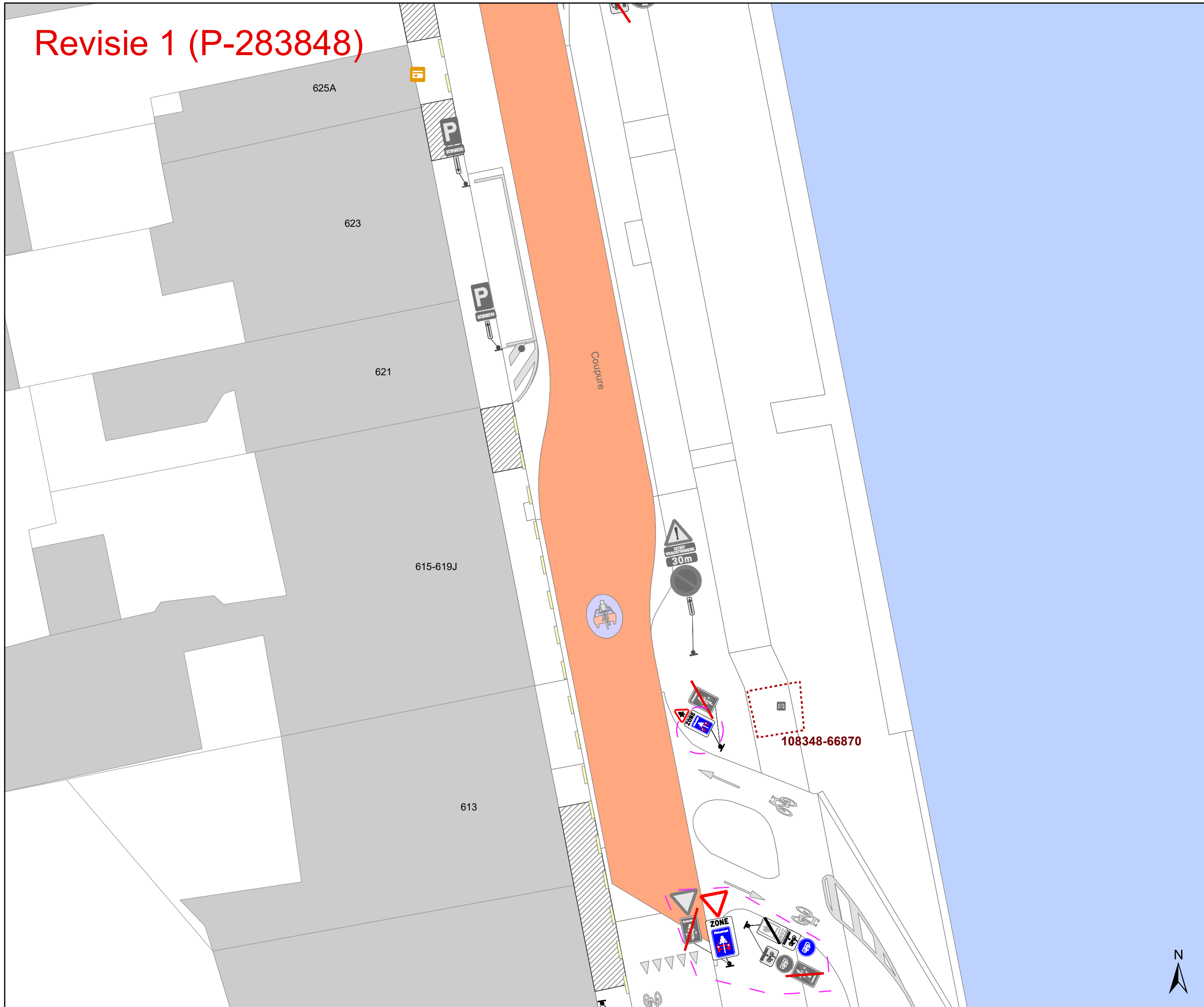
## Contributieonderdoorgang heraanleg

Dossiernummer P-66443

DATUM	SCHAAL	PLAN	P FORMAAT
6/04/2022	1/200	10/16	A3



# Revisie 1 (P-283848)



## Legende

- Bestaande verkeersborden
- Geplande verkeersborden
- Te verwijderen verkeersborden

- Bestaande wegmarkeringen
- Geplande wegmarkeringen

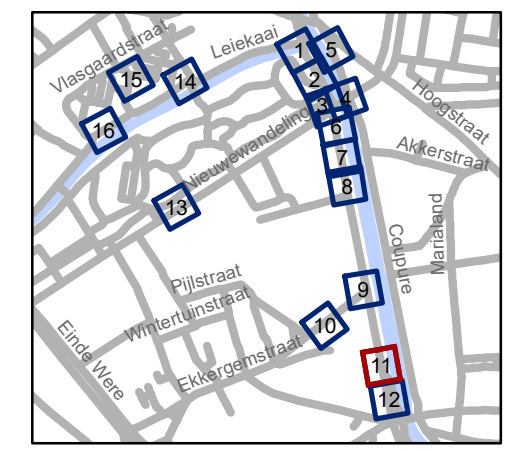
- Werfzone heraanleg

- Overige**
- Ander gepland dossier (in voorbereiding bij MOBBED)

- Straatmeubilair**
- Gepland paaltje
  - Bestaand paaltjes
  - Te verwijderen paaltje

- Geplande fietsenstalling
- Bestaande fietsenstalling

- REVISIE



**gent:** Mobiliteitsbedrijf stad Gent  
Verkeerstechnische taken

**Contributieonderdoorgang heraanleg**

Dossiernummer P-66443

DATUM	SCHAAL	PLAN	P FORMAAT
6/04/2022	1/200	11/16	A3

# Revisie 1 (P-283848)

587

559

557

531-555




507-529



505-505A


Coupure

108348-66870


## Legende

-  Bestaande verkeersborden
-  Geplande verkeersborden
-  Te verwijderen verkeersborden




-  Bestaande wegmarkeringen
-  Geplande wegmarkeringen



-  Werfzone heraanleg

### Overige

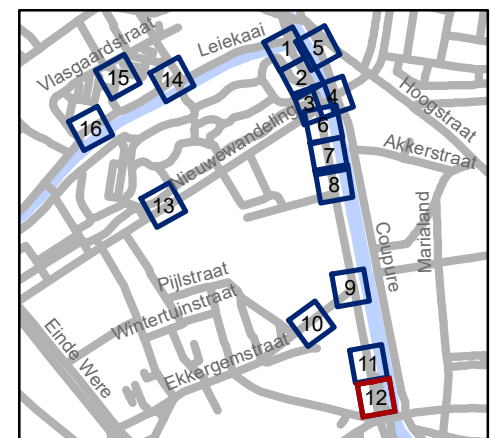
-  Ander gepland dossier (in voorbereiding bij MOBBED)

### Straatmeubilair

-  Gepland paaltje
-  Bestaand paaltjes
-  Te verwijderen paaltje

-  Geplande fietsenstalling
-  Bestaande fietsenstalling

-  REVISIE



**gent:** Mobiliteitsbedrijf stad Gent  
Verkeerstechnische taken

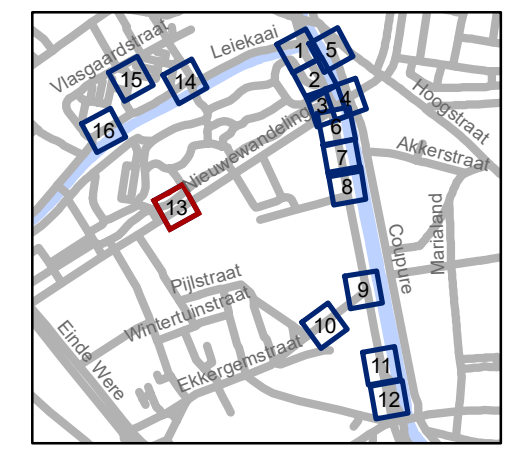
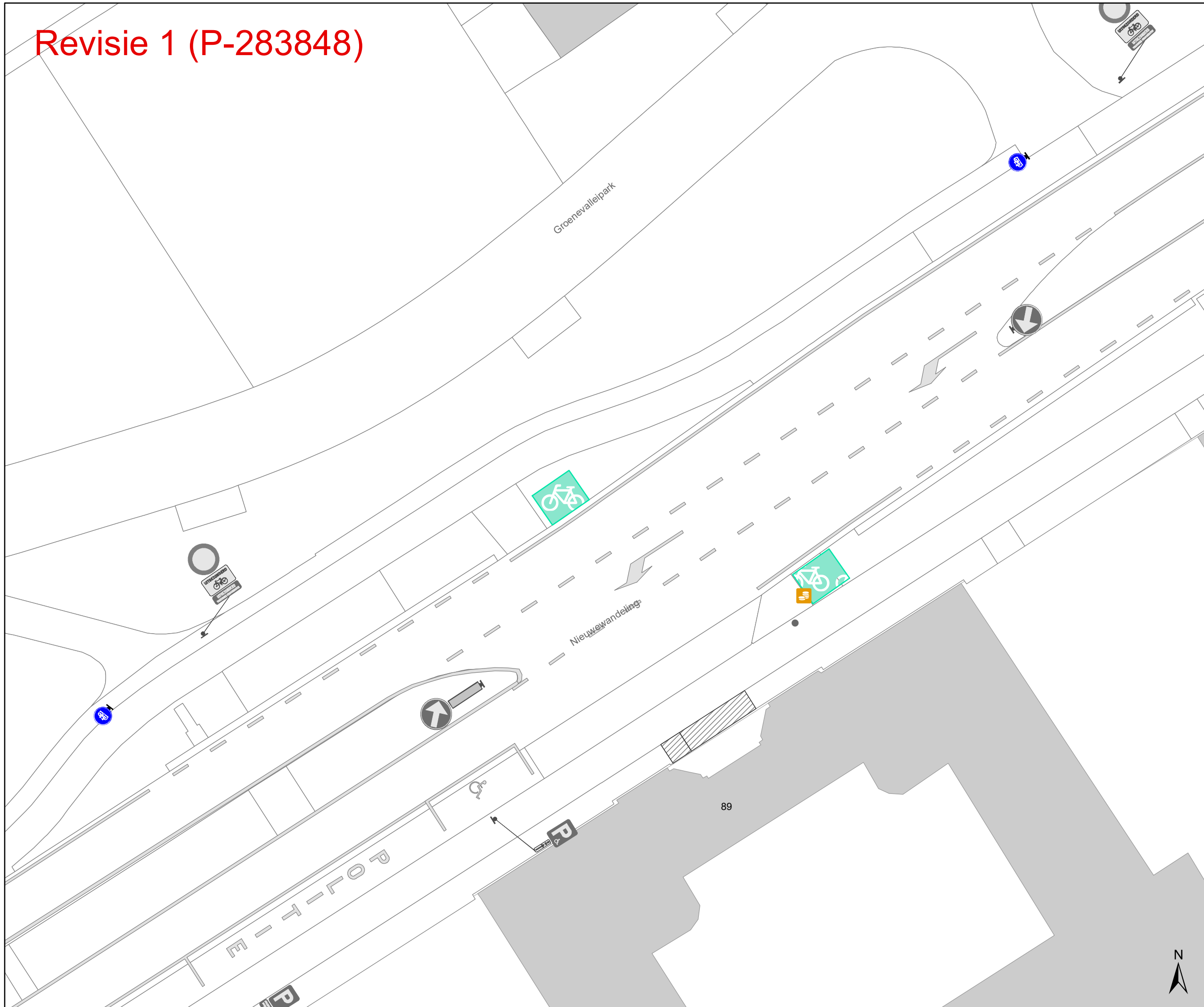
## Contributieonderdoorgang heraanleg

Dossiernummer P-66443

DATUM	SCHAAL	PLAN	P FORMAAT
6/04/2022	1/200	12/16	A3



# Revisie 1 (P-283848)



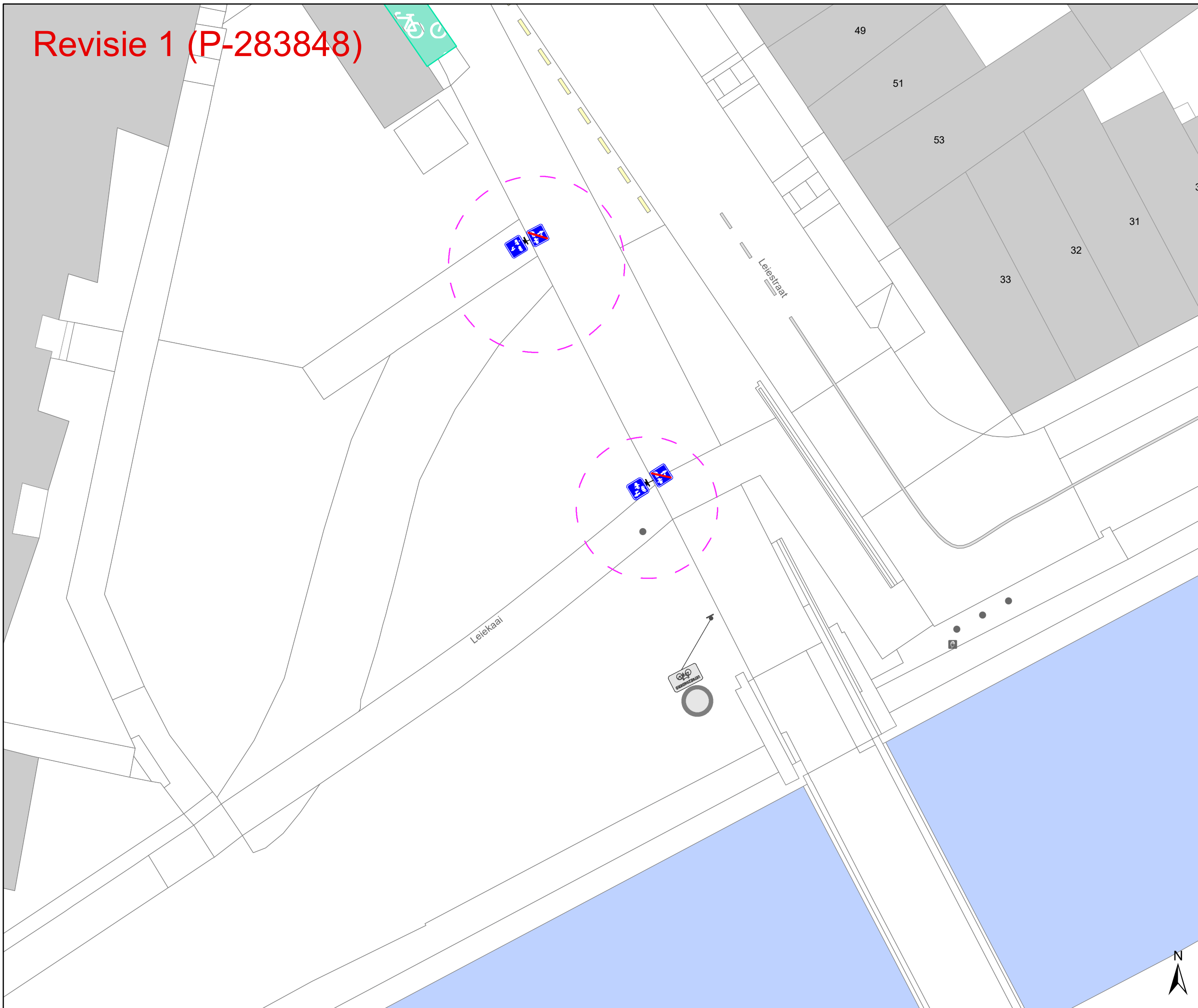
**gent:** Mobiliteitsbedrijf stad Gent  
Verkeerstechnische taken

### Contributieonderdoorgang heraanleg

Dossiernummer P-66443

DATUM	SCHAAL	PLAN	P FORMAAT
6/04/2022	1/200	13/16	A3

# Revisie 1 (P-283848)



## Legende

- Bestaande verkeersborden
- Geplande verkeersborden
- Te verwijderen verkeersborden

- Bestaande wegmarkeringen
- Geplande wegmarkeringen

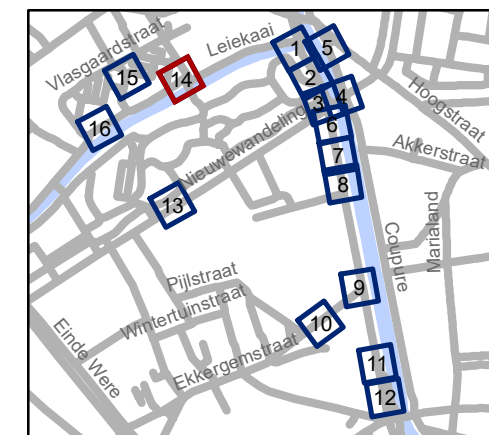
- Werkzone heraanleg

- ### Overige
- Ander gepland dossier (in voorbereiding bij MOBBED)

- ### Straatmeubilair
- Gepland paaltje
  - Bestaand paaltjes
  - Te verwijderen paaltje

- Geplande fietsenstalling
- Bestaande fietsenstalling

- REVISIE



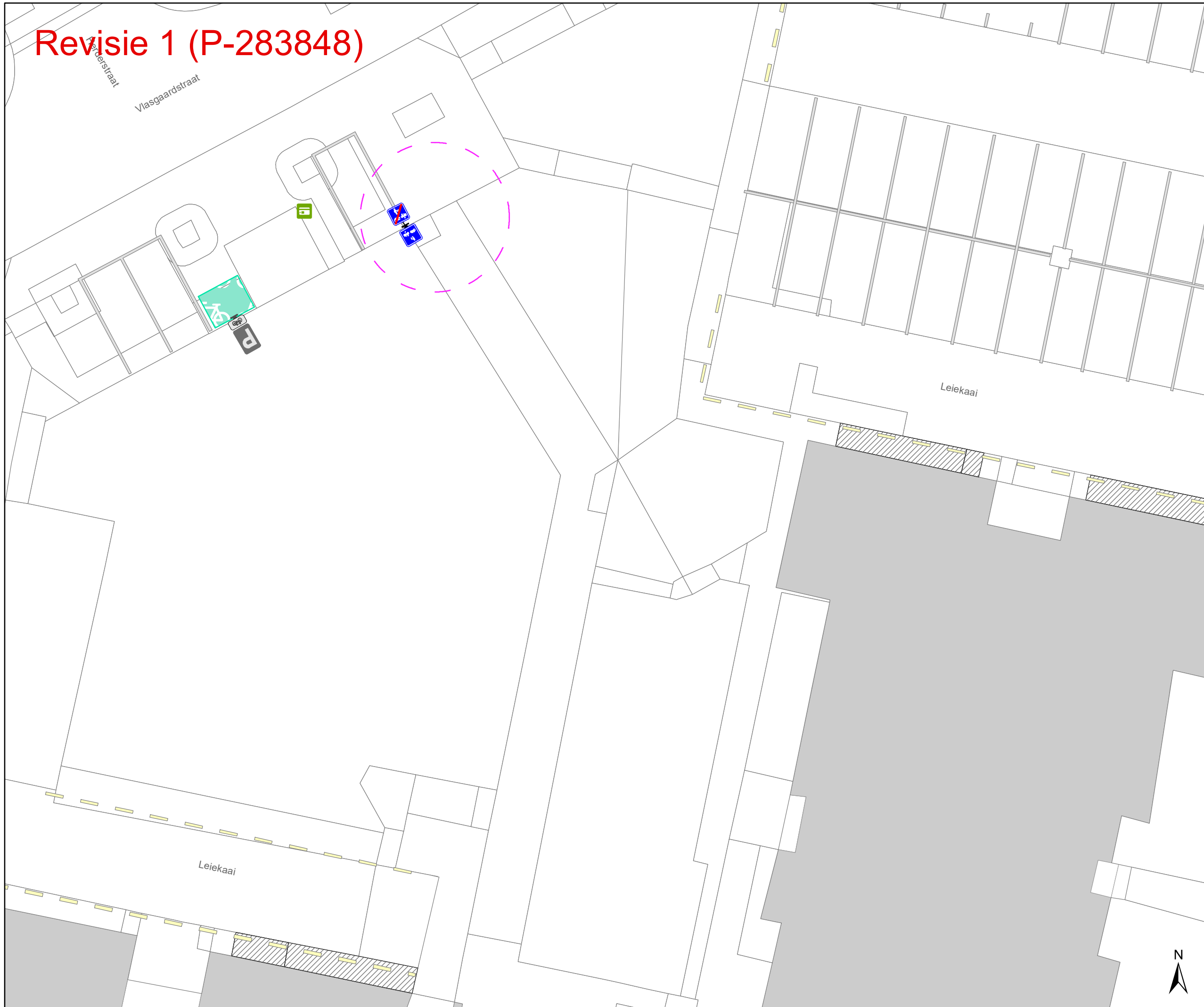
**gent:** Mobiliteitsbedrijf stad Gent  
Verkeerstechnische taken

## Contributieonderdoorgang heraanleg

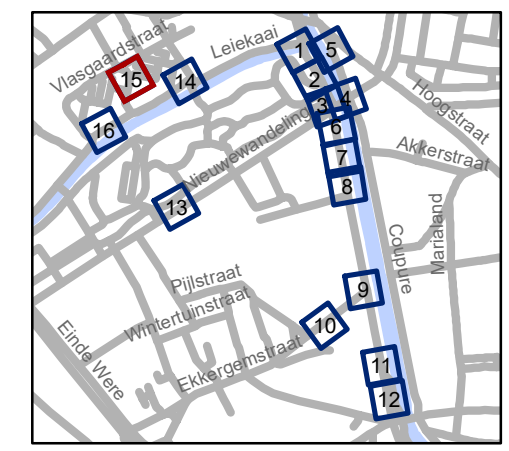
Dossiernummer P-66443

DATUM	SCHAAL	PLAN	P FORMAAT
6/04/2022	1/200	14/16	A3

# Revisie 1 (P-283848)



- ### Legende
- Bestaande verkeersborden
  - Geplande verkeersborden
  - Te verwijderen verkeersborden
  - Bestaande wegmarkeringen
  - Geplande wegmarkeringen
  - Werfzone heraanleg
- ### Overige
- Ander gepland dossier (in voorbereiding bij MOBBED)
- ### Straatmeubilair
- Gepland paaltje
  - Bestaand paaltjes
  - Te verwijderen paaltje
- Geplande fietsenstalling
  - Bestaande fietsenstalling
- REVISIE



**gent:** Mobiliteitsbedrijf stad Gent  
Verkeerstechnische taken

## Contributieonderdoorgang heraanleg

Dossiernummer P-66443




DATUM	SCHAAL	PLAN	P FORMAAT
6/04/2022	1/200	15/16	A3






# Revisie 1 (P-283848)

255-315C


## Legende

-  Bestaande verkeersborden
-  Geplande verkeersborden
-  Te verwijderen verkeersborden




-  Bestaande wegmarkeringen
-  Geplande wegmarkeringen



-  Werfzone heraanleg

### Overige

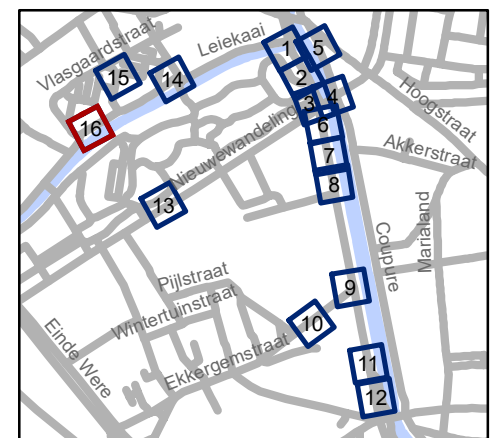
-  Ander gepland dossier (in voorbereiding bij MOBBED)

### Straatmeubilair

-  Gepland paaltje
-  Bestaand paaltjes
-  Te verwijderen paaltje

-  Geplande fietsenstalling
-  Bestaande fietsenstalling

-  REVISIE



**gent:** Mobiliteitsbedrijf stad Gent  
Verkeerstechnische taken

## Contributieonderdoorgang heraanleg

Dossiernummer P-66443

DATUM	SCHAAL	PLAN	P FORMAAT
6/04/2022	1/200	16/16	A3

