



2026_CBS_03602 Nieuw aanvullend reglement van de politie op het wegverkeer - gemeenteweg - Periodieke verkeers- en parkeermaatregelen in het kader van de Gentse Feesten - Vaststelling

Beslissing: Goedgekeurd in besloten vergadering van 30 april 2026

Zijn aanwezig bij de beslissing van dit punt:

Mathias De Clercq, burgemeester-voorzitter
Hafsa El-Bazioui, schepenen; Astrid De Bruycker, schepenen; Sofie Bracke, schepenen; Bram Van Braeckvelt, schepenen; Burak Nalli, schepenen; Christophe Peeters, schepenen
Mieke Hullebroeck, algemeen directeur; Liesbet Vertriest, adjunct-algemeendirecteur

Bevoegd: Joris Vandenbroucke

Betrokken: Mathias De Clercq

Juridisch kader

De volgende bepalingen zijn van toepassing inzake de bevoegdheid:

- De Nieuwe Gemeentewet 24 juni 1988, artikel 119;
- Het Decreet van 16 mei 2008 betreffende de aanvullende reglementen op het wegverkeer en de plaatsing en bekostiging van verkeerstekens, artikel 5, § 1, 2e lid;
- Het Decreet over het lokaal bestuur van 22 december 2017, artikel 41, 2°;
- Het gemeenteraadsbesluit van 15 december 2015, houdende de delegatie van de vaststellingsbevoegdheid inzake gemeentelijke aanvullende reglementen op het wegverkeer.

De beslissing wordt genomen op grond van:

- Wet betreffende de politie over het wegverkeer, gecoördineerd bij Koninklijk Besluit van 16 maart 1968;
- Decreet van 16 mei 2008 betreffende de aanvullende reglementen op het wegverkeer en de plaatsing en bekostiging van de verkeerstekens;
- Koninklijk Besluit van 1 december 1975 houdende algemeen reglement op de politie van het wegverkeer en van het gebruik van de openbare weg;
- Ministerieel Besluit van 11 oktober 1976 waarbij de minimumafmetingen en de bijzondere plaatsingsvoorwaarden van de verkeerstekens worden bepaald;
- Uitvoeringsbesluit van 23 januari 2009 betreffende de aanvullende reglementen op het wegverkeer en de plaatsing en bekostiging van de verkeerstekens;

- Omzendbrief MOB/2009/1 van 3 april 2009;

Motivering

- Deze verkeersmaatregelen houden in dat er een doorrij - en parkeerverbod geldt in de feestzone van vrijdag 17 juli 2026 om 18 uur tot maandag 27 juli 2026 om 6 uur. De toegangsbepalingen van het autovrije gebied, voor het gebied dat samenvalt met de Gentse Feestzone, dienen tijdelijk gewijzigd te worden; Er wordt een tijdelijke parkeeraanbod ingevoerd vanaf vrijdag 10 juli 2026 t.e.m. vrijdag 31 juli 2026.

Er wordt rondom de Gentse Feestzone tijdelijk een zone voorbehouden voor bewoners ingevoerd zodoende dat bewoners tijdens het evenement toch steeds in de nabijheid van hun woning kunnen parkeren (zie bijlage 1 - afgebakende bewonerszone). Deze zone is geldig van woensdag 15 juli 2026 t.e.m. woensdag 29 juli 2026.

- De politie kan de tijdelijke maatregelen altijd wijzigen wanneer dit noodzakelijk geacht wordt om de veiligheid van de bezoekers en omwonenden te garanderen.

Bijgevoegde bijlage(n):

- Aanvullend reglement in kader van de periodieke verkeersmaatregelen in het kader van de Gentse feesten.pdf (deel van de beslissing)
- Bereikbaarheidsplan Autovrij Gebied (deel van de beslissing)
- Bereikbaarheidsplan bewonersparkeren (deel van de beslissing)

Beslissing

Beslist het volgende:

Artikel 1:

Stelt vast het bijgevoegd aanvullend reglement van de politie op het wegverkeer en het signalisatieplan betreffende de gemeenteweg Periodieke verkeers- en parkeermaatregelen in het kader van de Gentse Feesten.

2026_CBS_03602 - Nieuw aanvullend reglement van de politie op het wegverkeer - gemeenteweg - Periodieke verkeers- en parkeermaatregelen in het kader van de Gentse Feesten

Vastgesteld in het College van Burgemeester en Schepenen van 30 april 2026

Bekendgemaakt op 4 mei 2026

Geldig vanaf 9 mei 2026

Referentienummer 2026_CBS_03602

Reglement

Artikel 1.

In de zone begrensd door:

- 1/ Predikherenlei t.h.v. de Jan van Stopenberghestraat
- 2/ Jan van Stopenberghestraat t.h.v. Schuurkensstraat
- 3/ Sint-Niklaasstraat t.h.v. Cataloniëstraat
- 4/ Heilige Geeststraat t.h.v. Emile Braunplein
- 5/ Mageleinstraat t.h.v. Emile Braunplein
- 6/ Lange Kruisstraat t.h.v. Sint-Baafsplein
- 7/ Gouvernementstraat t.h.v. Limburgstraat
- 8/ Limburgstraat t.h.v. Reep
- 9/ Bisdomkaai t.h.v. Sint-Jacobsnieuwstraat
- 10/ Sint-Jacobsnieuwstraat t.h.v. Oude Beestenmarkt
- 11/ Gildestraat t.h.v. Sint-Jacobsnieuwstraat
- 12/ Oude Schaaapmarkt t.h.v. Sint-Jacobsnieuwstraat
- 13/ Nieuwpoort t.h.v. Vlasmarkt
- 14/ Steendam t.h.v. Rembert Dodoensdreef
- 15/ Rembert Dodoensdreef t.h.v. ingang park
- 16/ Koning Willem I-kaai t.h.v. ingang park
- 17/ Baudelokaai t.h.v. Baudelostraat
- 18/ Baudelostraat t.h.v. Oudevest
- 19/ Baudelostraat t.h.v. ingang kant park
- 20/ Ottogracht t.h.v. Baudelostraat
- 21/ Sint Amelberghestraat t.h.v. Beverhoutplein
- 22/ Penitentenstraat t.h.v. Beverhoutplein
- 23/ Gaversteeg t.h.v. Edward Anseeleplein
- 24/ Waaistraat t.h.v. Vrijdagmarkt
- 25/ Oudburg t.h.v. Rodekoningstraat
- 26/ Hertogstraat t.h.v. Kraanlei
- 27/ Ballenstraat t.h.v. Kraanlei
- 28/ Geldmunt t.h.v. Haringsteeg
- 29/ Burgstraat t.h.v. Rekelingestraat
- 30/ Jan Breydelstraat t.h.v. Appelbrugparkje
- 31/ Drabstraat t.h.v. Gruuthuusestraat
- 32/ Gruuthuusestraat t.h.v. Korenlei
- 33/ Ravensteinstraat t.h.v. Korenlei

34/ Sint-Michielsplein t.h.v. Ravensteinstraat

worden volgende maatregelen met zonale geldigheid ingesteld::

- de toegang is verboden in beide richtingen, voor iedere bestuurder;
- de maatregel geldt niet voor fietsers en bestuurders van speed pedelecs;
- de maatregel geldt niet voor laden/lossen van 6u tot 13u;
- de maatregel geldt niet voor trams tussen 5u45 en 13u;
- de maatregel geldt niet voor hulpdiensten;
- de maatregel geldt niet voor doorrijvergunning Gentse Feesten. Degenen die een doorrijvergunning Gentse Feesten verkregen omwille van aan de Gentse Feesten gerelateerde activiteiten, afgeleverd door Dienst Feesten & Ambulante Handel. Deze doorrijvergunning moet bij het binnenrijden van de Gentse Feesten - zone op een zichtbare plaats achter de voorruit geplaatst worden. de toegang is verboden in beide richtingen, voor iedere bestuurder; de maatregel geldt vrijdag 17 juli 2026 om 18 uur tot maandag 27 juli 2026 om 6 uur.

Dit wordt aangeduid door verkeerstekens:

- Verkeersbord C3 met zonale geldigheid
- Onderbord M11
- Onderbord GV op het verkeersbord met zonale geldigheid

Artikel 2.

In en aan de rand van de Gentse Feesten - zone geldt: het parkeren is toegelaten; het parkeren is voorbehouden voor voertuigen die gebruikt worden door personen met een handicap. De maatregel geldt van 10 juli 2026 tot 31 juli 2026.

Dit wordt aangeduid door verkeerstekens:

- Verkeersbord E9a
- Onderbord GVIIId op het verkeersbord

Artikel 3.

In en aan de rand van de Gentse Feesten - zone geldt:: het parkeren is toegelaten; het parkeren is voorbehouden voor Moto's. De maatregel geldt van 10 juli 2026 tot 31 juli 2026.

Dit wordt aangeduid door verkeerstekens:

- Verkeersbord E9a
- Onderbord GVIIId op het verkeersbord

Artikel 4.

In en aan de rand van de Gentse Feesten - zone geldt:: het parkeren is toegelaten; het parkeren is voorbehouden voor Taxi's. De maatregel geldt van 10 juli 2026 tot 31 juli 2026.

Dit wordt aangeduid door verkeerstekens:

- Verkeersbord E9a
- Onderbord GVIIId op het verkeersbord

Artikel 5.

In en aan de rand van de Gentse Feesten - zone geldt: het parkeren is toegelaten; de maatregel geldt alleen voor de fietsers. De maatregel geldt van 10 juli 2026 tot 31 juli 2026.

Dit wordt aangeduid door verkeerstekens:

- Verkeersbord E9a
- Onderbord M1 op het verkeersbord

Artikel 6.

In de zone centrum Gent begrensd door:

- 1/ Simon de Mirabellostraat ter hoogte van de Rabotstraat**
- 2/ Zilverhof ter hoogte van de Lievekaai**
- 3/ Augustijnenkaai ter hoogte van de Lievestraat**
- 4/ Sint-Margrietstraat ter hoogte van de Lange Steenstraat**
- 5/ Lange Steenstraat ter hoogte van huisnummer 73**
- 6/ Krommewal ter hoogte van de Sluizekensstraat**
- 7/ Achterleie ter hoogte van de Sleepstraat**
- 8/ Huidevetterskaai ter hoogte van de Achterleie**
- 9/ Moestuinstraat ter hoogte van de Huidevetterskaai**
- 10/ Groenbrugstraat ter hoogte van de Huidevetterskaai**
- 11/ Nieuwland ter hoogte van de Huidevetterskaai**
- 12/ Kongostraat ter hoogte van de Bomastraat**
- 13/ Blekerijstraat ter hoogte van de Ham**
- 14/ Ham ter hoogte van de Blekerijstraat**
- 15/ Ham ter hoogte van de Keizer Leopoldstraat**
- 16/ Sint-Joriskaai ter hoogte van Nieuwbrugkaai**
- 17/ Gandastraat ter hoogte van Julius de Vigneplein**
- 18/ Filips van Arteveldestraat ter hoogte van het Sint-Annaplein**
- 19/ de Visserij ter hoogte van Gandastraat/Slachthuisbrug**
- 20/ Keizer Karelstraat ter hoogte van Sint-Annaplein**
- 21/ Belgradostraat ter hoogte van de Brabantdam**
- 22/ Abeelstraat ter hoogte van de Brabantdam**
- 23/ Sint-Kristoffelstraat ter hoogte van de Brabantdam**
- 24/ Notarisstraat ter hoogte van de Vlaanderenstraat**
- 25/ Lieven Bauwensplein ter hoogte van de Vlaanderenstraat**
- 26/ François Laurentplein ter hoogte van Brabantdam**
- 27/ Watermolenstraat ter hoogte van Brabantdam**
- 28/ Gouvernementstraat ter hoogte van Brabantdam**
- 29/ Korte Meer ter hoogte van Zonnestraat**
- 30/ Ajuinlei ter hoogte van Gebroeders Van de Veldestraat**
- 31/ Gebroeders Van de Veldestraat ter hoogte van de Ajuinlei**
- 32/ Recollettenlei ter hoogte van de Gebroeders Van de Veldestraat**
- 33/ Lindenlei ter hoogte van Pekelharing**
- 34/ Sint-Agnetestraat ter hoogte van de Lindenleid**
- 35/ Wijngaardstraat ter hoogte van huisnummer 55/57**
- 36/ Iepenstraat ter hoogte van Pekelharing**
- 37/ Karrenstraat ter hoogte van Iepenstraat**
- 38/ Koperstraat ter hoogte van Iepenstraat**
- 39/ Annonciadenstraat ter hoogte van de Oude Houtlei/Iepenstraat**
- 40/ Maagdestraat ter hoogte van Oude Houtlei**
- 41/ Brandstraat ter hoogte van Oude Houtlei**
- 42/ Wellingstraat ter hoogte van Oude Houtlei**
- 43/ Schouwvegersstraat ter hoogte van Oude Houtlei**
- 44/ Hoogstraat ter hoogte van Ramen/Oude Houtlei**
- 45/ Oude Houtlei ter hoogte Hoogstraat/Poel**
- 46/ Brouwersstraat ter hoogte van Ramen**
- 47/ Komijnstraat ter hoogte van Peperstraat**
- 48/ Burgstraat ter hoogte van Peperstraat**
- 49/ Vlaanderenstraat ter hoogte van huisnummer 49 het parkeren is toegelaten; het parkeren is voorbehouden voor voertuigen waarop de bewonerskaart is aangebracht;**

het parkeren is voorbehouden voor voertuigen met max van 3,5T

De maatregel geldt van 15 juli 2026 tot 29 juli 2026.

Dit wordt aangeduid door verkeerstekens:

- Verkeersbord E9a met zonale geldigheid
- Onderbord GVIIId met zonale geldigheid

Artikel 7.

Op de Lucas Munichstraat van de Voorhoutkaai tot de R40;

op de Kazemattenstraat van de Schoolkaai tot Spaanskasteelplein geldt: het parkeren is toegelaten; het parkeren is voorbehouden voor voertuigen waarop de bewonerskaart is aangebracht; het begin van de parkeerreglementering wordt aangeduid; het einde van de parkeerreglementering wordt aangeduid.

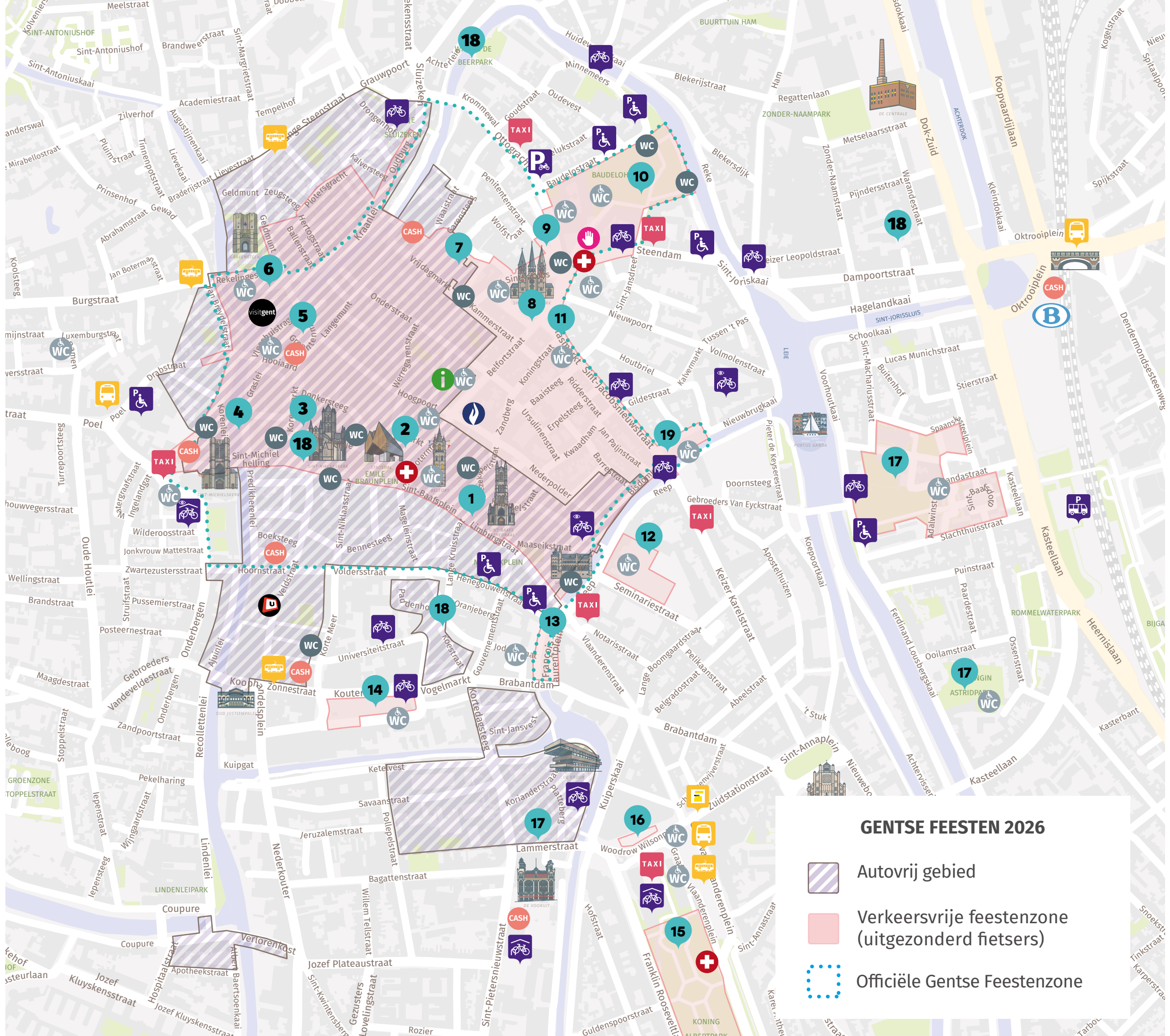
De maatregel geldt van 15 juli 2026 tot 29 juli 2026.

Dit wordt aangeduid door verkeerstekens:




- Verkeersbord E9a met zonale geldigheid
- Onderbord GVIIId met zonale geldigheid

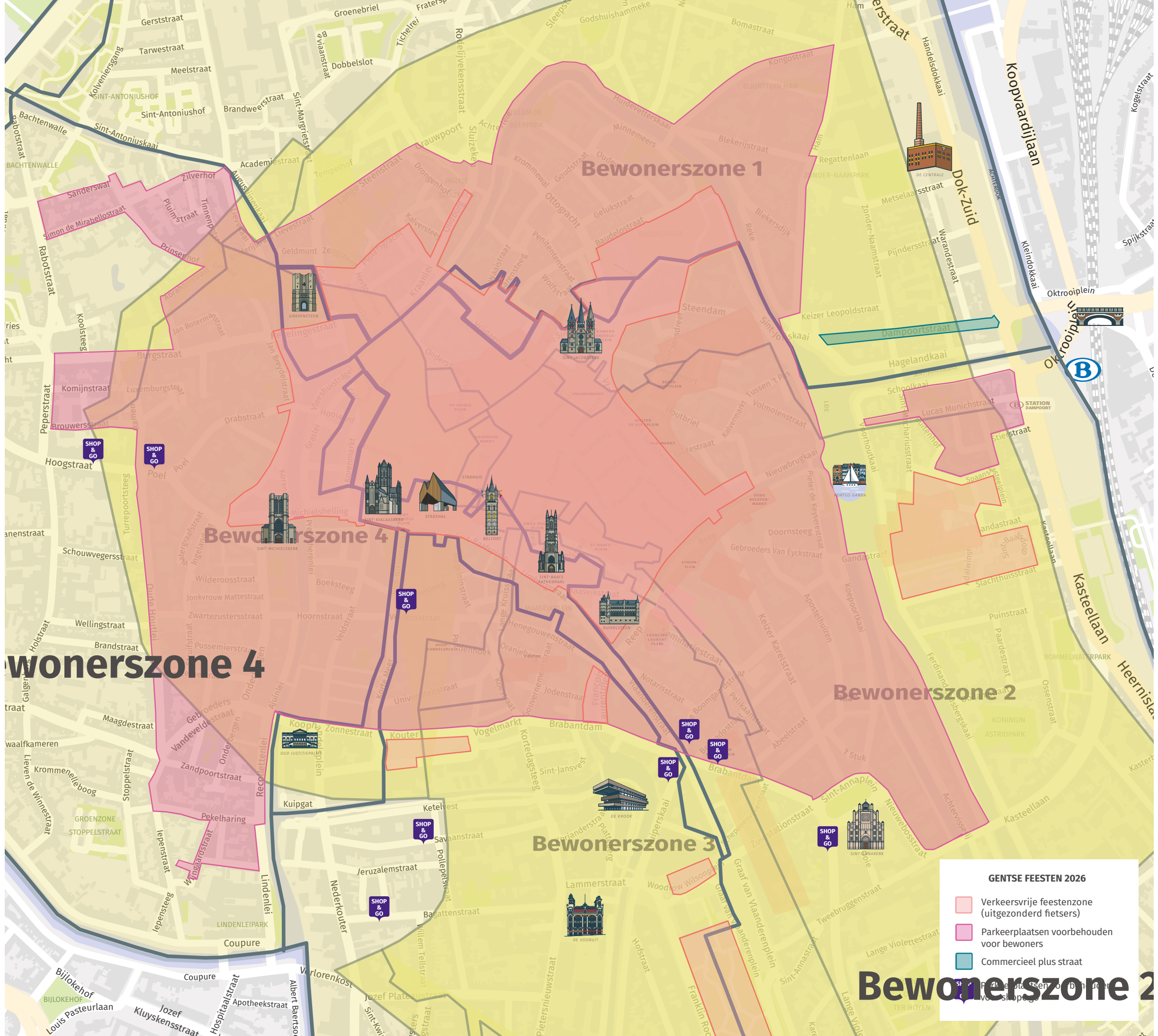
(einde reglement)





GENTSE FEESTEN 2026

-  Autovrij gebied
-  Verkeersvrije feestenzone (uitgezonderd fietsers)
-  Officiële Gentse Feestenzone



GENTSE FEESTEN 2026

- Verkeersvrije feestzone (uitgezonderd fietsers)
- Parkeerplaatsen voorbehouden voor bewoners
- Commercieel plus straat