



2026_CBS_03601 Nieuw aanvullend reglement van de politie op het wegverkeer - gemeenteweg - Kapelakker- nieuwe verkeersmaatregel - Vaststelling

Beslissing: Goedgekeurd in besloten vergadering van 30 april 2026

Zijn aanwezig bij de beslissing van dit punt:

Mathias De Clercq, burgemeester-voorzitter
Hafsa El-Bazioui, schepenen; Astrid De Bruycker, schepenen; Sofie Bracke, schepenen; Bram Van Braeckvelt, schepenen; Burak Nalli, schepenen; Christophe Peeters, schepenen
Mieke Hullebroeck, algemeen directeur; Liesbet Vertriest, adjunct-algemeendirecteur

Bevoegd: Joris Vandenbroucke

Betrokken: Mathias De Clercq

Juridisch kader

De volgende bepalingen zijn van toepassing inzake de bevoegdheid:

- De Nieuwe Gemeentewet 24 juni 1988, artikel 119;
- Het Decreet van 16 mei 2008 betreffende de aanvullende reglementen op het wegverkeer en de plaatsing en bekostiging van verkeerstekens, artikel 5, § 1, 2e lid;
- Het Decreet over het lokaal bestuur van 22 december 2017, artikel 41, 2°;
- Het gemeenteraadsbesluit van 15 december 2015, houdende de delegatie van de vaststellingsbevoegdheid inzake gemeentelijke aanvullende reglementen op het wegverkeer.

De beslissing wordt genomen op grond van:

- Wet betreffende de politie over het wegverkeer, gecoördineerd bij Koninklijk Besluit van 16 maart 1968;
- Decreet van 16 mei 2008 betreffende de aanvullende reglementen op het wegverkeer en de plaatsing en bekostiging van de verkeerstekens;
- Koninklijk Besluit van 1 december 1975 houdende algemeen reglement op de politie van het wegverkeer en van het gebruik van de openbare weg;
- Ministerieel Besluit van 11 oktober 1976 waarbij de minimumafmetingen en de bijzondere plaatsingsvoorwaarden van de verkeerstekens worden bepaald;
- Uitvoeringsbesluit van 23 januari 2009 betreffende de aanvullende reglementen op het wegverkeer en de plaatsing en bekostiging van de verkeerstekens;
- Omzendbrief MOB/2009/1 van 3 april 2009.

Motivering

- De nieuwe maatregel die bij dit besluit getroffen wordt is de straat signaleren als woonerf. De straat werd reeds aangelegd als woonerf, maar de signalisatie ontbreekt tot nog toe.

Bijgevoegde bijlage(n):

- Aanvullend Reglement Kapelakker dossier P-694480.pdf (deel van de beslissing)
- Signalisatieplan Kapelakker Dossier P-694480 (deel van de beslissing)

Beslissing

Beslist het volgende:

Artikel 1:

Stelt vast het bijgevoegd aanvullend reglement van de politie op het wegverkeer en het signalisatieplan betreffende de gemeenteweg Kapelakker.

2026_CBS_03601 - Nieuw aanvullend reglement van de politie op het wegverkeer - gemeenteweg - Kapelakker- nieuwe verkeersmaatregel



Aanvullend reglement van de politie op het wegverkeer - gemeenteweg – Kapelakker

Vastgesteld in het College van Burgemeester en Schepenen van 30 april 2026

Bekendgemaakt op 4 mei 2026

Geldig vanaf 9 mei 2026

Referentienummer 2026_CBS_03601

Reglement

Artikel 1.

In het gebied Kapelakker begrensd door de Varendrieskouter en Kapelakker 23 geldt het (woon)erf wordt afgebakend. Het begin van het (woon)erf wordt aangeduid; ook het einde van het (woon)erf wordt aangeduid.

Dit wordt aangeduid door verkeerstekens:



- Verkeersbord F12a
- Verkeersbord F12b

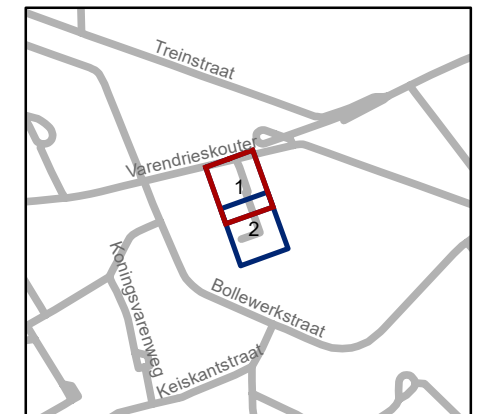
(einde reglement)





Legende

-  Bestaande verkeersborden
-  Geplande verkeersborden
-  Te verwijderen verkeersborden
-  Bestaande wegmarkeringen
-  Geplande wegmarkeringen
-  Te verwijderen wegmarkeringen



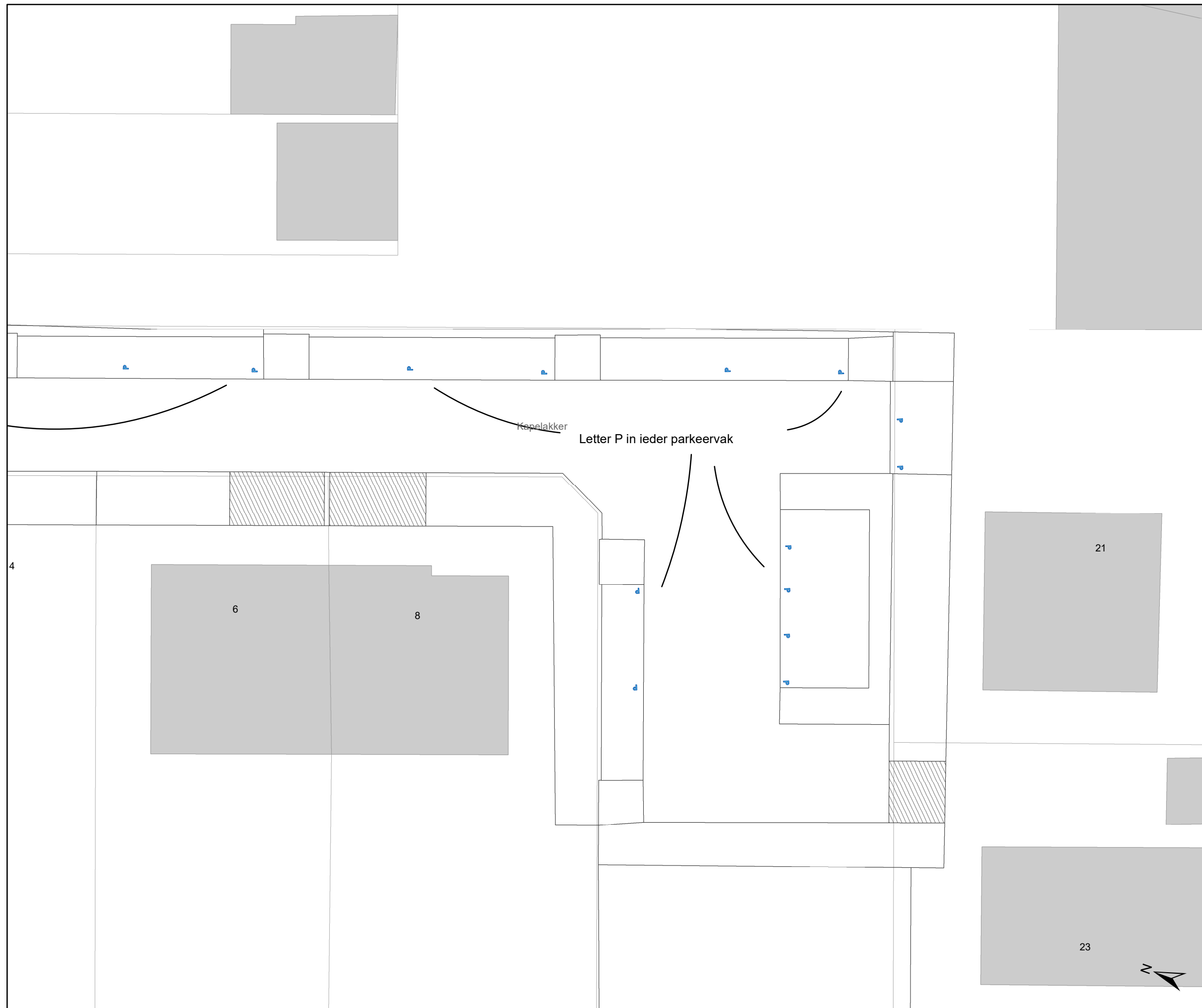
gent: Mobiliteitsbedrijf stad Gent
Verkeerstechnische taken

**Kapelakker
Woonerf**

Dossiernummer P-694480

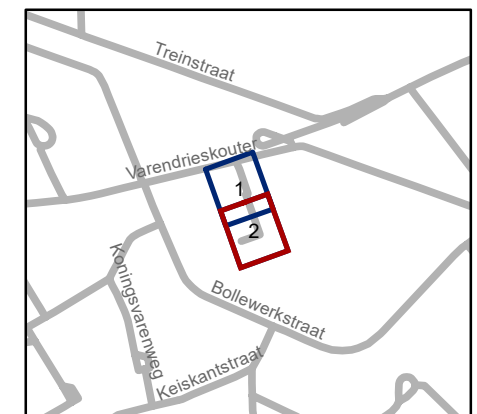
DATUM	SCHAAL	PLAN	P FORMAAT
14/03/2025	1/200	1/2	A3





Legende

-  Bestaande verkeersborden
-  Geplande verkeersborden
-  Te verwijderen verkeersborden
-  Bestaande wegmarkeringen
-  Geplande wegmarkeringen
-  Te verwijderen wegmarkeringen



gent: Mobiliteitsbedrijf stad Gent
Verkeerstechnische taken

**Kapelakker
Woonerf**

Dossiernummer P-694480

DATUM	SCHAAL	PLAN	P FORMAAT
14/03/2025	1/200	2/2	A3