



---

**2026\_CBS\_00520 Nieuw aanvullend reglement van de politie op het wegverkeer - gemeenteweg - Kajuitstraat - nieuwe verkeersmaatregelen - Vaststelling**

## **Opheffing**

Opgeheven door het college van burgemeester en schepenen op 23 april 2026  
(2026\_CBS\_03397)

**Beslissing:** Goedgekeurd in besloten vergadering van 29 januari 2026

### **Zijn aanwezig bij de beslissing van dit punt:**

Mathias De Clercq, burgemeester-voorzitter  
Hafsa El-Bazioui, schepenen; Astrid De Bruycker, schepenen; Sofie Bracke, schepenen; Evita Willaert, schepenen; Joris Vandenbroucke, schepenen; Bram Van Braeckvelt, schepenen; Filip Watteeuw, schepenen; Christophe Peeters, schepenen  
Mieke Hullebroeck, algemeen directeur; Liesbet Vertriest, adjunct-algemeendirecteur

**Bevoegd:** Joris Vandenbroucke

**Betrokken:** Mathias De Clercq

## **Juridisch kader**

### **De volgende bepalingen zijn van toepassing inzake de bevoegdheid:**

- De Nieuwe Gemeentewet 24 juni 1988, artikel 119;
- Het Decreet van 16 mei 2008 betreffende de aanvullende reglementen op het wegverkeer en de plaatsing en bekostiging van verkeerstekens, artikel 5, § 1, 2e lid;
- Het Decreet over het lokaal bestuur van 22 december 2017, artikel 41, 2°;
- Het gemeenteraadsbesluit van 15 december 2015, houdende de delegatie van de vaststellingsbevoegdheid inzake gemeentelijke aanvullende reglementen op het wegverkeer.

### **De beslissing wordt genomen op grond van:**

- Wet betreffende de politie over het wegverkeer, gecoördineerd bij Koninklijk Besluit van 16 maart 1968;
- Decreet van 16 mei 2008 betreffende de aanvullende reglementen op het wegverkeer en de plaatsing en bekostiging van de verkeerstekens;

- Koninklijk Besluit van 1 december 1975 houdende algemeen reglement op de politie van het wegverkeer en van het gebruik van de openbare weg;
- Ministerieel Besluit van 11 oktober 1976 waarbij de minimumafmetingen en de bijzondere plaatsingsvoorwaarden van de verkeerstekens worden bepaald;
- Uitvoeringsbesluit van 23 januari 2009 betreffende de aanvullende reglementen op het wegverkeer en de plaatsing en bekostiging van de verkeerstekens;
- Omzendbrief MOB/2009/1 van 3 april 2009;

## **Motivering**

- De maatregelen die bij dit besluit worden getroffen betreffen, in het kader van een nieuwe toplaag:
  - (1) het verschuiven van de fietsenstalling zodat inrijdende voertuigen gemakkelijk kunnen kruisen ter hoogte van het kruispunt met de Muidepoort. Het verschuiven van de stalling werd goedgekeurd op 29 december 2025;
  - (2) in functie van dezelfde doelstelling, het aanbrengen van gele anti-parkeerbelijning tussen het kruispunt met de Muidepoort en huisnummer 10, aan de overzijde;
  - (3) het weghalen van de gele anti-parkeerbelijning in de binnenbocht ter hoogte van huisnummer 26, aangezien de wegcode stilstaan/parkeren in deze bocht reeds verbiedt.
- Bij collegebesluit van 1 december 2022 werd een regularisatie van de bestaande toestand goedgekeurd nav het plaatsen van een fietsenstalling met signalisatie (goedgekeurd door College van Burgemeester en Schepenen op 21 april 2022), in de Kajuitstraat tegenover huisnummer 1.
- Bij collegebesluit van 14 maart 2019 werd de bestaande toestand geregulariseerd en er worden geen nieuwe verkeersmaatregelen ingevoerd.

## **Bijgevoegde bijlage(n):**

- Aanvullend reglement Kajuitstraat dossier P805960 (deel van de beslissing)
- Signalisatieplan Kajuitstraat dossier P805960 (deel van de beslissing)

## **Beslissing**

### **Beslist het volgende:**

#### **Artikel 1:**

Heft op het aanvullend reglement van de politie op het wegverkeer betreffende de gemeenteweg Kajuitstraat, goedgekeurd in zitting van 1 december 2022, van zodra het nieuwe reglement in werking treedt.

#### **Artikel 2:**

Stelt vast het bijgevoegd aanvullend reglement van de politie op het wegverkeer en het signalisatieplan betreffende de gemeenteweg Kajuitstraat.

2026\_CBS\_00520 - Nieuw aanvullend reglement van de politie op het wegverkeer - gemeenteweg - Kajuitstraat - nieuwe verkeersmaatregelen

Vastgesteld in het College van Burgemeester en Schepenen van 29 januari 2026

Bekendgemaakt op 30 januari 2026

Geldig vanaf 4 februari 2026

Referentienummer 2026\_CBS\_00520

## Reglement

### Artikel 1.

Op de Kajuitstraat ter hoogte van het kruispunt met de Muidepoort geldt de bestuurders moeten voorrang verlenen aan iedere bestuurder die rijdt op de openbare weg of de rijbaan die ze oprijden; de plaats waar de bestuurders, zo nodig, moeten stoppen om voorrang te verlenen, wordt aangeduid.

Dit wordt aangeduid door verkeerstekens:

- B1
- WM76.2

### Artikel 2.

Op de Kajuitstraat ter hoogte van huisnummer 6 geldt de bestuurders zijn verplicht de hindernis langs links voorbij te rijden

Dit wordt aangeduid door verkeerstekens:

- D1

### Artikel 3.

Op de Kajuitstraat, vanaf huisnummer 26 tot de bocht aan de zijkant van huisnummer 26 aan de noordelijke zijde van de weg geldt het stilstaan en parkeren is verboden; het begin van de parkeerreglementering wordt aangeduid; het einde van de parkeerreglementering wordt aangeduid.

Dit wordt aangeduid door verkeerstekens:

- E3
- GXa
- GXb

### Artikel 4.

Op de Kajuitstraat ter hoogte van de overkant huisnummer 6 geldt het parkeren is toegelaten; de maatregel geldt alleen voor de fietsers.

Dit wordt aangeduid door verkeerstekens:

- E9a
- M1

**Artikel 5.**

**Op de Kajuitstraat ter hoogte van het kruispunt met de Muidepoort geldt voetgangers moeten de oversteekplaats volgen om de rijbaan over te steken.**

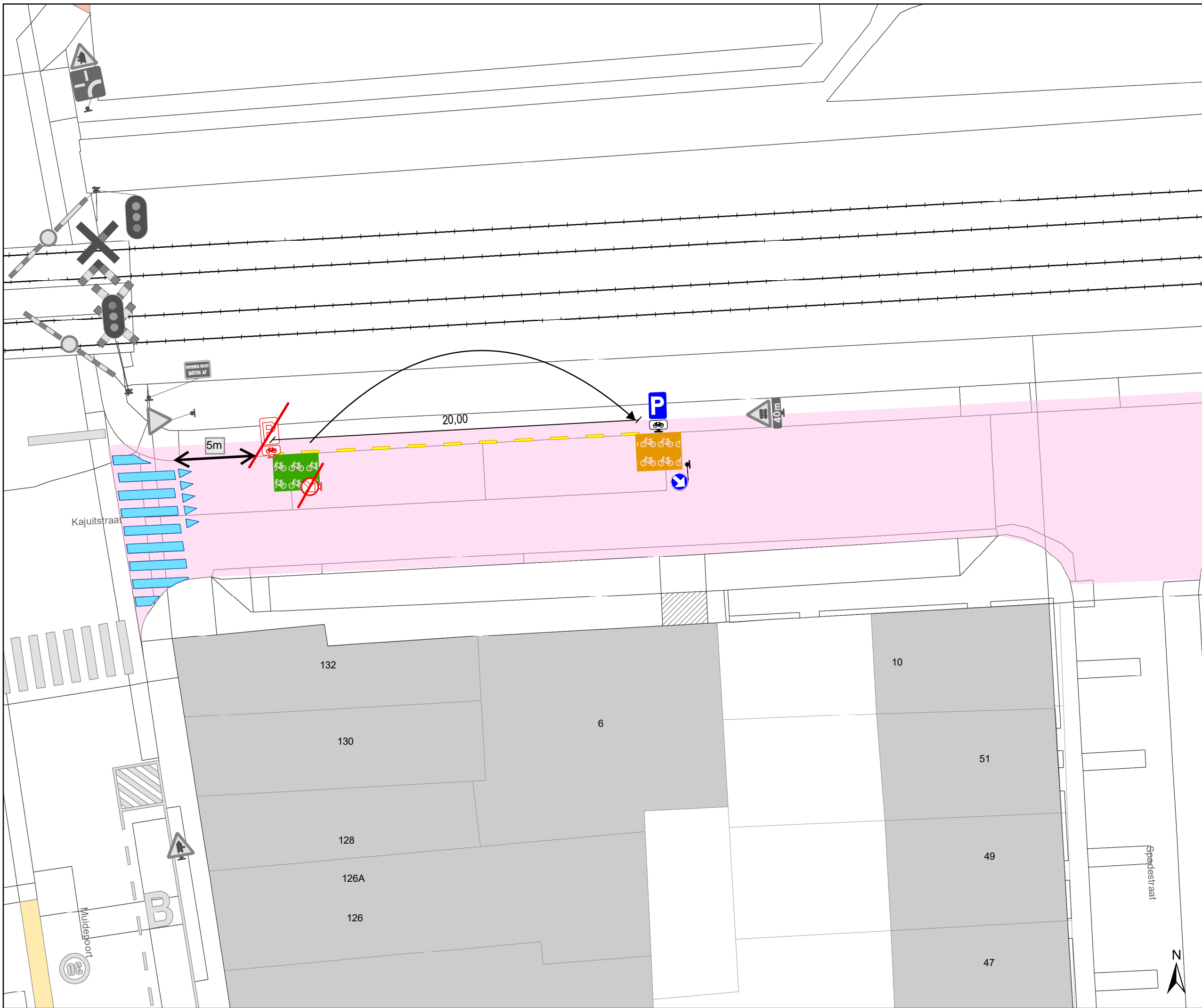
**Dit wordt aangeduid door verkeerstekens:**

- **WM76.3**



---

(einde reglement)





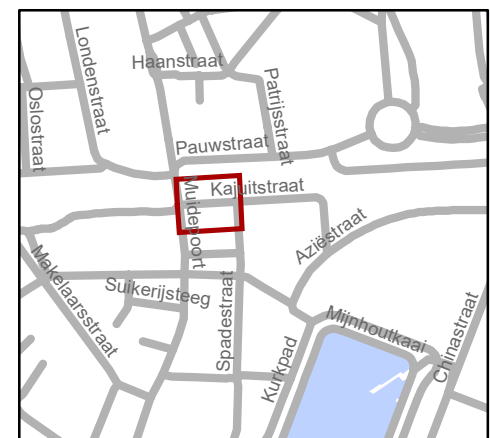


### Legende

-  Bestaande wegmarkeringen
-  Geplande wegmarkeringen

### Overige

-  Ander gepland dossier (in voorbereiding bij MOBBED)
-  Werfzone - Toplaagvernieuwing

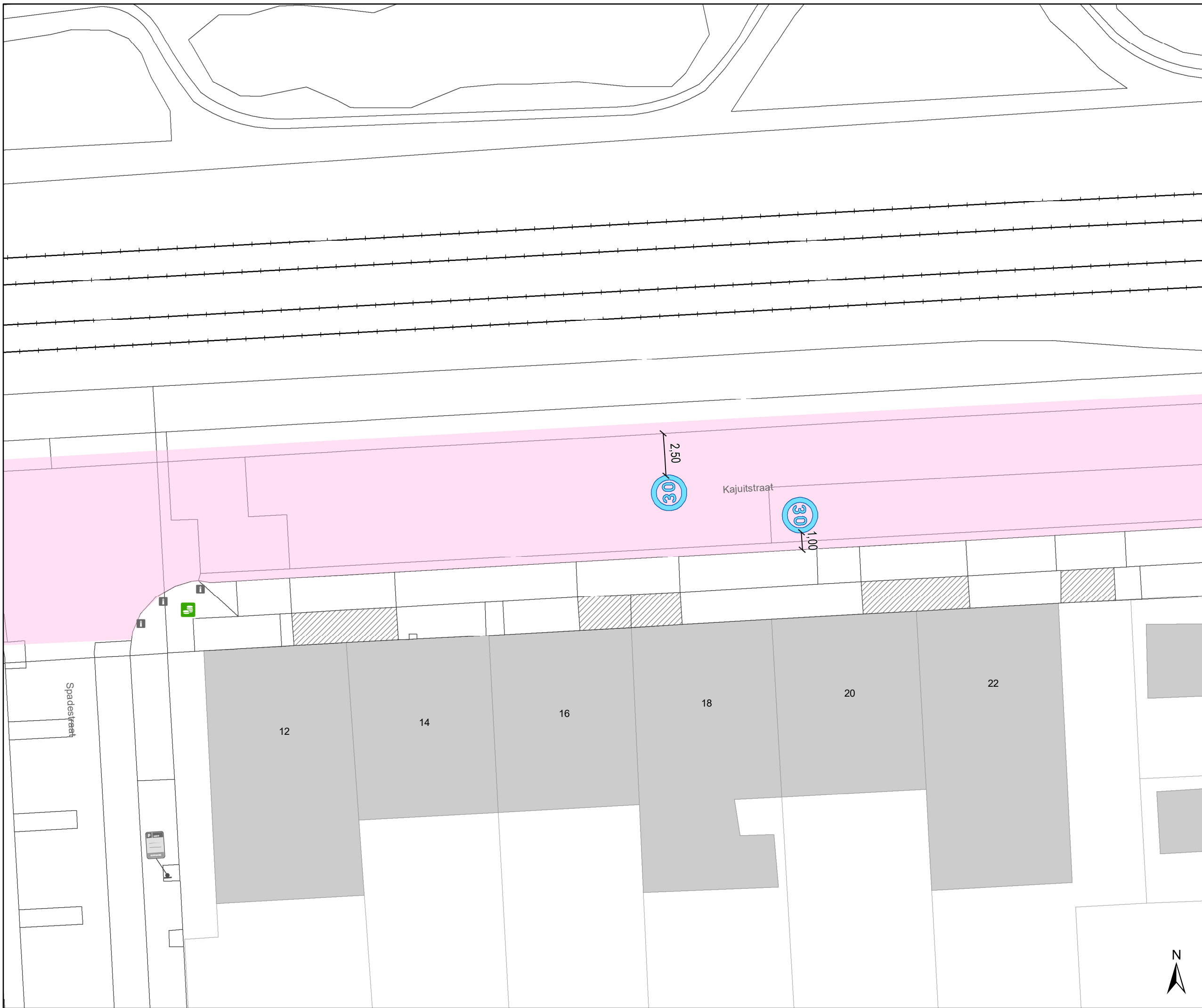


**gent:** Mobiliteitsbedrijf stad Gent  
Verkeerstechnische taken



## Kajuitstraat TOP

Dossiernummer P-805960



DATUM	SCHAAL	PLAN	P FORMAAT
20/01/2026	1/200	1/1	A3

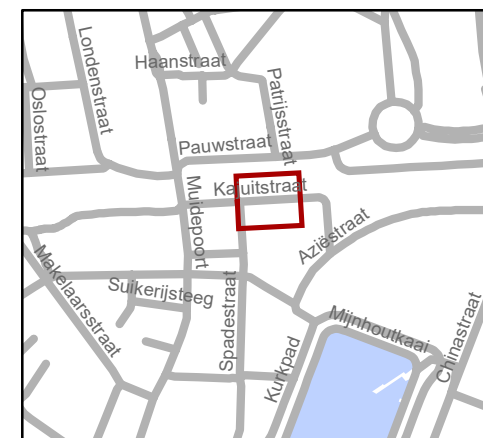


### Legende

-  Bestaande wegmarkeringen
-  Geplande wegmarkeringen

### Overige

-  Ander gepland dossier (in voorbereiding bij MOBBD)
-  Werfzone - Toplaagvernieuwing

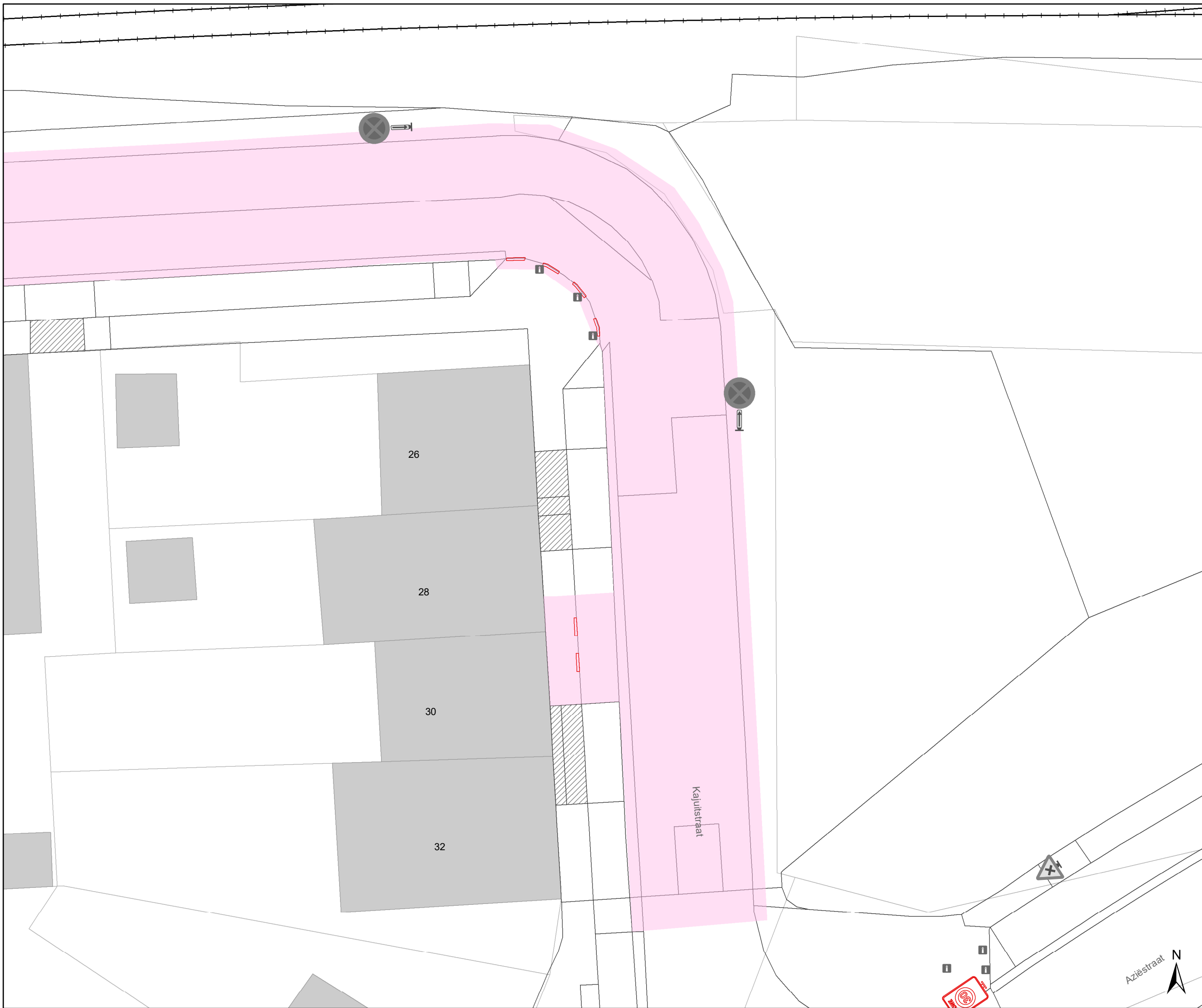


**gent:** Mobiliteitsbedrijf stad Gent  
Verkeerstechnische taken



## Kajuitstraat TOP

Dossinummer P-805960



DATUM	SCHAAL	PLAN	P.FORMAAT
20/01/2026	1/200	1/1	A3

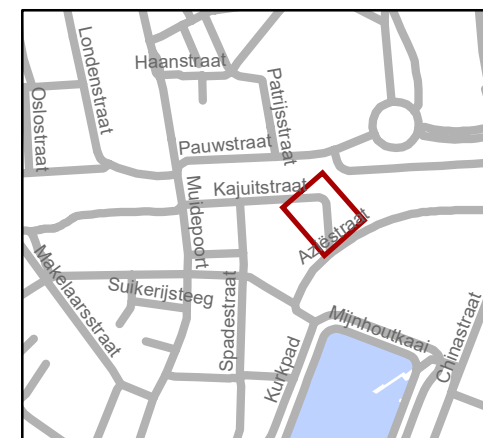


# Legende

-  Bestaande wegmarkeringen
-  Geplande wegmarkeringen

## Overige

-  Ander gepland dossier (in voorbereiding bij MOBBED)
-  Werfzone - Toplaagvernieuwing



**gent:** Mobiliteitsbedrijf stad Gent  
Verkeerstechnische taken

### Kajuitstraat TOP

Dossiernummer P-805960

DATUM	SCHAAL	PLAN	P FORMAAT
20/01/2026	1/200	1/1	A3