



---

**2025\_CBS\_11275 Nieuw aanvullend reglement van de politie op het wegverkeergemeenteweg- Appelstraat- nieuwe verkeersmaatregelen - Vaststelling**

**Opheffing**

Opgeheven door het college van burgemeester en schepenen op 26 maart 2026 (2026\_CBS\_02443)

**Beslissing:** Goedgekeurd in besloten vergadering van 18 december 2025

**Zijn aanwezig bij de beslissing van dit punt:**

Mathias De Clercq, burgemeester-voorzitter  
Hafsa El-Bazioui, schepenen; Astrid De Bruycker, schepenen; Sofie Bracke, schepenen; Evita Willaert, schepenen; Joris Vandenbroucke, schepenen; Bram Van Braeckvelt, schepenen; Burak Nalli, schepenen; Filip Watteeuw, schepenen; Christophe Peeters, schepenen  
Mieke Hullebroeck, algemeen directeur; Liesbet Vertriest, adjunct-algemeendirecteur

**Bevoegd:** Joris Vandenbroucke

**Betrokken:** Mathias De Clercq

**Juridisch kader**

**De volgende bepalingen zijn van toepassing inzake de bevoegdheid:**

- De Nieuwe Gemeentewet 24 juni 1988, artikel 119;
- Het Decreet van 16 mei 2008 betreffende de aanvullende reglementen op het wegverkeer en de plaatsing en bekostiging van verkeerstekens, artikel 5, § 1, 2e lid;
- Het Decreet over het lokaal bestuur van 22 december 2017, artikel 41, 2°;
- Het gemeenteraadsbesluit van 15 december 2015, houdende de delegatie van de vaststellingsbevoegdheid inzake gemeentelijke aanvullende reglementen op het wegverkeer.

**De beslissing wordt genomen op grond van:**

- Wet betreffende de politie over het wegverkeer, gecoördineerd bij Koninklijk Besluit van 16 maart 1968;
- Decreet van 16 mei 2008 betreffende de aanvullende reglementen op het wegverkeer en de plaatsing en bekostiging van de verkeerstekens;

- Koninklijk Besluit van 1 december 1975 houdende algemeen reglement op de politie van het wegverkeer en van het gebruik van de openbare weg;
- Ministerieel Besluit van 11 oktober 1976 waarbij de minimumafmetingen en de bijzondere plaatsingsvoorwaarden van de verkeerstekens worden bepaald;
- Uitvoeringsbesluit van 23 januari 2009 betreffende de aanvullende reglementen op het wegverkeer en de plaatsing en bekostiging van de verkeerstekens;
- Omzendbrief MOB/2009/1 van 3 april 2009.

### **Motivering**

- De nieuwe maatregel die bij dit besluit getroffen wordt is het aanbrengen van een oversteekplaats voor voetgangers en signalisatie betreffende een plaats waar veel kinderen komen (speeltuin Boerderijpark).
- Bij collegebesluit van 13 december 2018 werd de bestaande toestand geregulariseerd en er werden geen nieuwe verkeersmaatregelen ingevoerd.  
De Appelstraat maakt deel uit van de zone 30 binnen de R40 (Stadsring).

### **Bijgevoegde bijlage(n):**

- Aanvullend Reglement Appelstraat Dossier P-761655.pdf (deel van de beslissing)
- Signalisatieplan Cluster Boerderijstraat Dossier P-761655 (deel van de beslissing)

### **Beslissing**

#### **Beslist het volgende:**

#### **Artikel 1:**

Heft op het aanvullend reglement van de politie op het wegverkeer betreffende de gemeenteweg Appelstraat, goedgekeurd in zitting van 13 december 2018, van zodra het nieuwe reglement in werking treedt.

#### **Artikel 2:**

Stelt vast het bijgevoegd aanvullend reglement van de politie op het wegverkeer en het signalisatieplan betreffende de gemeenteweg Appelstraat.

2025\_CBS\_11275 - Nieuw aanvullend reglement van de politie op het wegverkeer-  
gemeenteweg- Appelstraat- nieuwe verkeersmaatregelen

Vastgesteld in het College van Burgemeester en Schepenen van 18 december 2025

Bekendgemaakt op 19 december 2025

Geldig vanaf 24 december 2025

Referentienummer 2025\_CBS\_11275

## Reglement

### Artikel 1.

Op de Appelstraat van huisnummer 32 tot het kruispunt met de Rooigemlaan in de richting van de Rooigemlaan geldt:

verboden rijrichting voor iedere bestuurder; de maatregel geldt niet voor fietsers. In de tegenovergestelde richting geldt toegelaten rijrichting op de openbare weg met eenrichtingsverkeer; fietsers mogen in de twee richtingen rijden.

Dit wordt aangeduid door verkeerstekens:

- C1
- M2
- F19
- M4

### Artikel 2.

Op de Appelstraat vanaf het kruispunt met het Biezenstuk en de Geitstraat in de richting van het Charles de l'Épéeplein geldt: de toegang is verboden in beide richtingen, voor iedere bestuurder; de maatregel geldt niet voor plaatselijk verkeer.

Dit wordt aangeduid door verkeerstekens:

- C3
- GIV

### Artikel 3.

Op de Appelstraat ter hoogte van de middenberm tegenover huisnummers 24-30C geldt: de bestuurders zijn verplicht de hindernis langs rechts voorbij te rijden

Dit wordt aangeduid door verkeerstekens:

- D1

### Artikel 4.

Op de Appelstraat ter hoogte van het kruispunt met de Geitstraat en Biezenstuk geldt voetgangers moeten de oversteekplaats volgen om de rijbaan over te steken.

Dit wordt aangeduid door verkeerstekens:

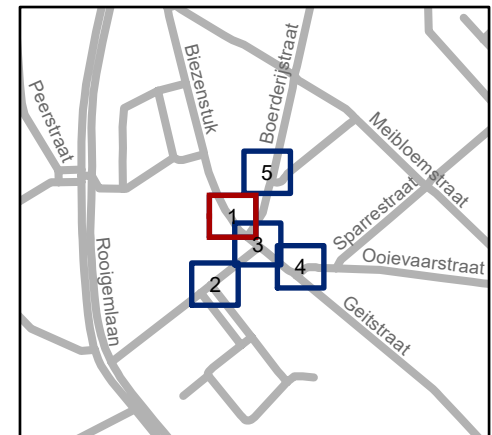
- Wegmarkering WM76.3





## Legende

-  Bestaande verkeersborden
-  Geplande verkeersborden
-  Te verwijderen verkeersborden
-  Bestaande wegmarkeringen
-  Geplande wegmarkeringen
-  Bestaand paaltje
-  Actieve fietsenstalling
-  Ander gepland dossier (ter uitvoering bij DWBW)

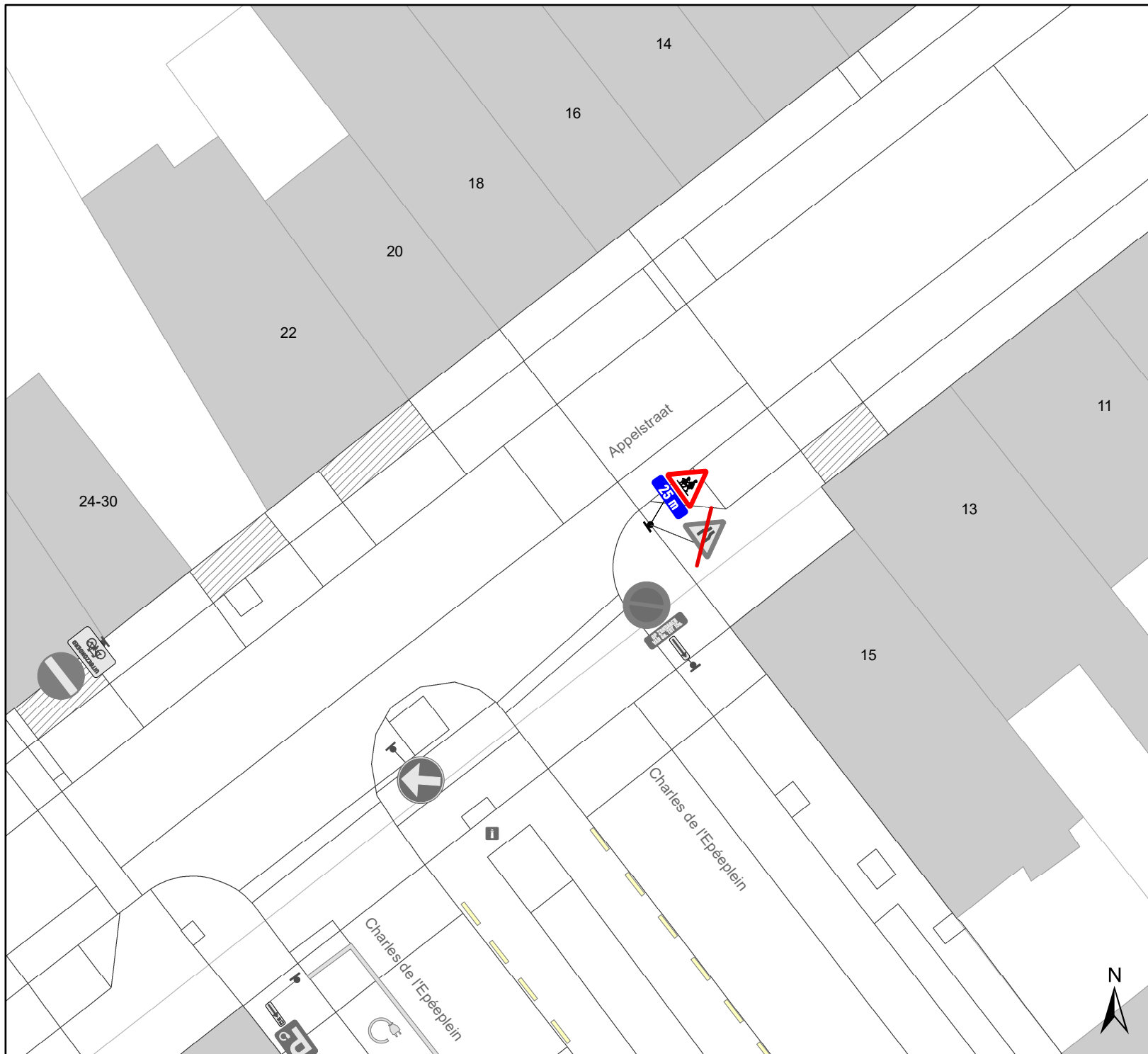


**gent:** Mobiliteitsbedrijf stad Gent  
Verkeerstechnische taken

### Boerderijstraat Signalisatie ivf speeltuin

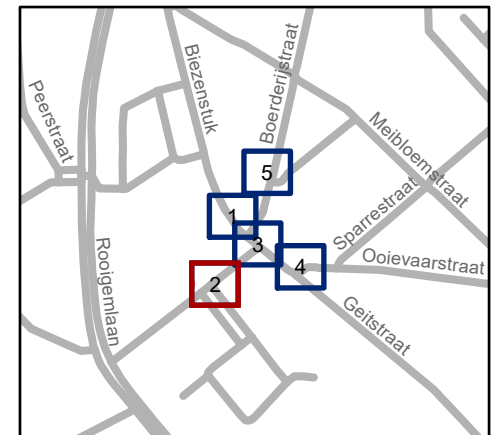
Dossiernummer P-761655

DATUM	SCHAAL	PLAN	P. FORMAAT
13/10/2025	1/200	1/5	A4



# Legende

- Bestaande verkeersborden
- Geplande verkeersborden
- Te verwijderen verkeersborden
- Bestaande wegmarkeringen
- Geplande wegmarkeringen
- Bestaand paaltje
- Actieve fietsenstalling
- Ander gepland dossier (ter uitvoering bij DWBW)

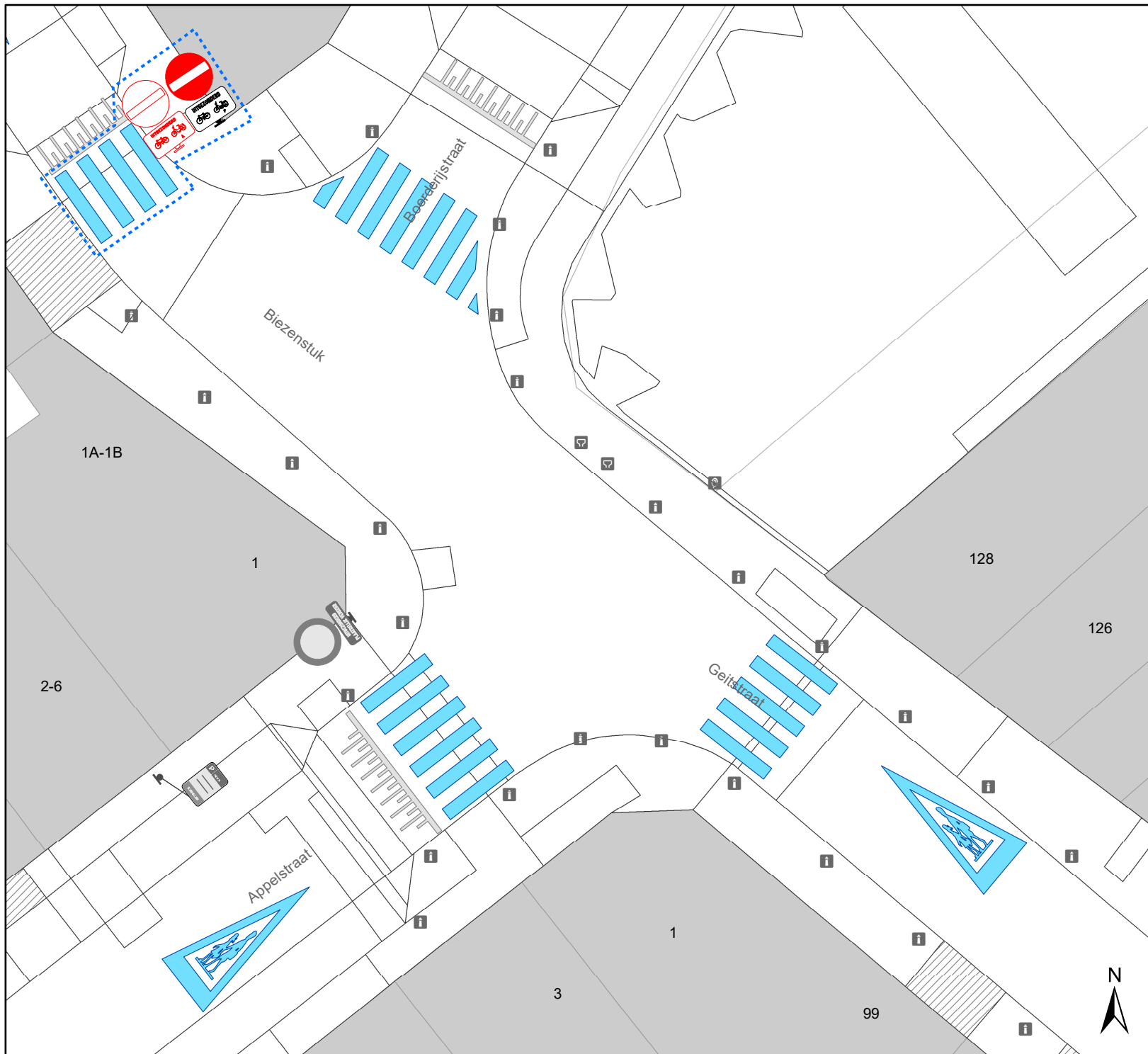


**gent:** Mobiliteitsbedrijf stad Gent  
Verkeerstechnische taken

**Boerderijstraat**  
**Signalisatie ifv speeltuin**

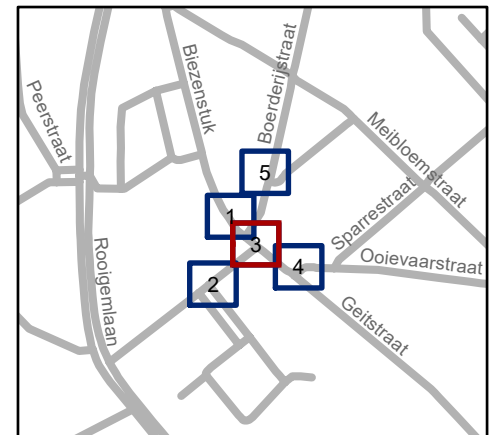
Dossiernummer P-761655

DATUM	SCHAAL	PLAN	P. FORMAAT
13/10/2025	1/200	2/5	A4



# Legende

-  Bestaande verkeersborden
-  Geplande verkeersborden
-  Te verwijderen verkeersborden
-  Bestaande wegmarkeringen
-  Geplande wegmarkeringen
-  Bestaand paaltje
-  Actieve fietsenstalling
-  Ander gepland dossier (ter uitvoering bij DWBW)



**gent:** Mobiliteitsbedrijf stad Gent  
Verkeerstechnische taken

**Boerderijstraat**  
**Signalisatie ifv speeltuin**

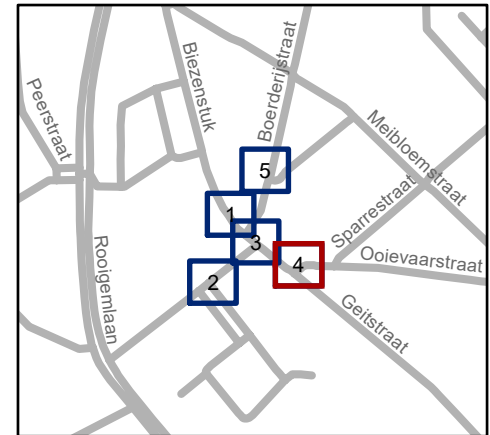
Dossiernummer P-761655

DATUM	SCHAAL	PLAN	P. FORMAAT
13/10/2025	1/200	3/5	A4



# Legende

-  Bestaande verkeersborden
-  Geplande verkeersborden
-  Te verwijderen verkeersborden
-  Bestaande wegmarkeringen
-  Geplande wegmarkeringen
-  Bestaand paaltje
-  Actieve fietsenstalling
-  Ander gepland dossier (ter uitvoering bij DWBW)

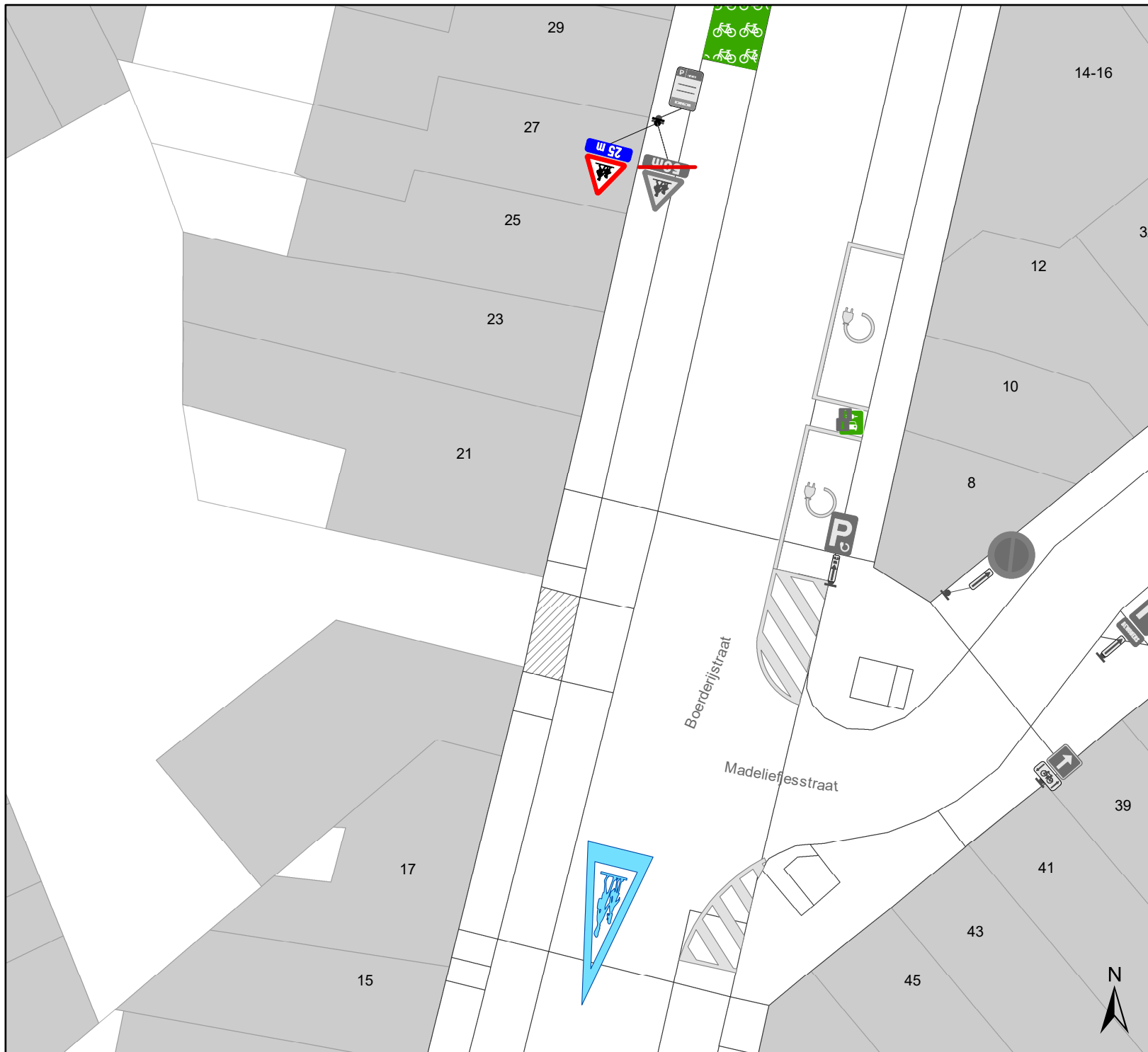


**gent:** Mobiliteitsbedrijf stad Gent  
Verkeerstechnische taken

**Boerderijstraat**  
**Signalisatie ifv speeltuin**

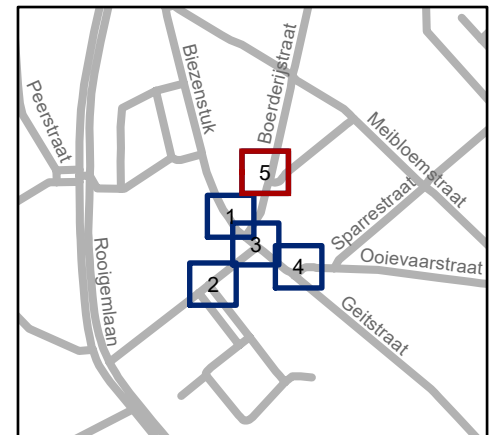
Dossiernummer P-761655

DATUM	SCHAAL	PLAN	P. FORMAAT
13/10/2025	1/200	4/5	A4



# Legende

-  Bestaande verkeersborden
-  Geplande verkeersborden
-  Te verwijderen verkeersborden
-  Bestaande wegmarkeringen
-  Geplande wegmarkeringen
-  Bestaand paaltje
-  Actieve fietsenstalling
-  Ander gepland dossier (ter uitvoering bij DWBW)



**gent:** Mobiliteitsbedrijf stad Gent  
Verkeerstechnische taken

**Boerderijstraat**  
**Signalisatie ifv speeltuin**

Dossiernummer P-761655

DATUM	SCHAAL	PLAN	P. FORMAAT
13/10/2025	1/200	5/5	A4