
2026_CBS_02339 Nieuw aanvullend reglement van de politie op het wegverkeer - gemeenteweg - Notarisstraat - nieuwe parkeerplaatsen voorbehouden voor elektrische of hybride elektrische voertuigen - Vaststelling

Beslissing: Goedgekeurd in besloten vergadering van 19 maart 2026

Zijn aanwezig bij de beslissing van dit punt:

Mathias De Clercq, burgemeester-voorzitter
Hafsa El-Bazioui, schepenen; Astrid De Bruycker, schepenen; Sofie Bracke, schepenen; Evita Willaert, schepenen; Joris Vandenbroucke, schepenen; Bram Van Braeckvelt, schepenen; Burak Nalli, schepenen; Filip Watteeuw, schepenen; Christophe Peeters, schepenen
Mieke Hullebroeck, algemeen directeur; Liesbet Vertriest, adjunct-algemeendirecteur

Bevoegd: Joris Vandenbroucke

Betrokken: Mathias De Clercq

Juridisch kader

De volgende bepalingen zijn van toepassing inzake de bevoegdheid:

- De Nieuwe Gemeentewet 24 juni 1988, artikel 119;
- Het Decreet van 16 mei 2008 betreffende de aanvullende reglementen op het wegverkeer en de plaatsing en bekostiging van verkeerstekens, artikel 5, § 1, 2e lid;
- Het Decreet over het lokaal bestuur van 22 december 2017, artikel 41, 2°;
- Het gemeenteraadsbesluit van 15 december 2015, houdende de delegatie van de vaststellingsbevoegdheid inzake gemeentelijke aanvullende reglementen op het wegverkeer.

De beslissing wordt genomen op grond van:

- Wet betreffende de politie over het wegverkeer, gecoördineerd bij Koninklijk Besluit van 16 maart 1968;
- Decreet van 16 mei 2008 betreffende de aanvullende reglementen op het wegverkeer en de plaatsing en bekostiging van de verkeerstekens;
- Koninklijk Besluit van 1 december 1975 houdende algemeen reglement op de politie van het wegverkeer en van het gebruik van de openbare weg;
- Ministerieel Besluit van 11 oktober 1976 waarbij de minimumafmetingen en de bijzondere plaatsingsvoorwaarden van de verkeerstekens worden bepaald;
- Uitvoeringsbesluit van 23 januari 2009 betreffende de aanvullende reglementen op het wegverkeer en de plaatsing en bekostiging van de verkeerstekens;

- Omzendbrief MOB/2009/1 van 3 april 2009.

Motivering

- De nieuwe maatregel die bij dit besluit wordt getroffen, is de inrichting van 2 extra voorbehouden parkeerplaatsen voor elektrische of hybride elektrische voertuigen ter hoogte van huisnummer 9A gezien hier een publieke laadpaal vergund en geplaatst werd in het kader van de uitrol van de publieke laadpunten, goedgekeurd door de gemeenteraad van 19 december 2016. Elke publieke laadpaal bedient 2 parkeerplaatsen. Door het inrichten van voorbehouden parkeerplaatsen voor elektrische of hybride elektrische voertuigen garanderen we dat de laadpaal maximaal beschikbaar is voor het opladen van deze voertuigen.
- Bij collegebesluit van 23 juni 2022 werden volgende maatregelen getroffen, enerzijds de inrichting van 2 voorbehouden parkeerplaatsen voor elektrische voertuigen ter hoogte van huisnummer 9A gezien hier een publieke laadpaal vergund werd en geplaatst werd in het kader van de uitrol van de publieke laadpunten, goedgekeurd door de gemeenteraad van 19 december 2016. Elke publieke laadpaal bedient 2 parkeerplaatsen. Door het inrichten van voorbehouden parkeerplaatsen voor elektrische voertuigen garanderen we dat de laadpaal maximaal beschikbaar is voor het opladen van deze voertuigen. Anderzijds werden alle gele onderbroken strepen verwijderd, met uitzondering van de gele onderbroken strepen gelegen aan de pare huisnummers. Dit omdat deze gele strepen telkens bestaan uit 1 streep en hierdoor geen wettelijke waarde hebben.
- Bij collegebesluit van 15 april 2021 werd de bestaande toestand geregulariseerd na het plaatsen van de signalisatieborden bij de fietsenstalling.
- Bij collegebesluit van 6 september 2018 werd als nieuwe maatregel genomen, de verhoogde inrichting begrepen tussen het François Laurentplein, de Henegouwenstraat, Limburgstraat, Reep en de Notarisstraat wordt ook gesignaleerd op de Notarisstraat.
- Bij collegebesluit van 2 februari 2017 werd de bestaande toestand geregulariseerd en in kader van het Circulatieplan Binnenstad Gent, goedgekeurd door de gemeenteraad op 24 oktober 2016, werd op de Notarisstraat achttien parkeerplaatsen voorbehouden voor bewoners ingericht. Dit ter compensatie van de parkeerplaatsen die verdwijnen na uitbreiding van het autovrij gebied.

Bijgevoegde bijlage(n):

- Aanvullend reglement Notarisstraat dossier P-744899.pdf (deel van de beslissing)
- Signalisatieplan Notarisstraat dossier P-744899 (deel van de beslissing)

Beslissing

Beslist het volgende:

Artikel 1:

Heft op het aanvullend reglement van de politie op het wegverkeer betreffende de gemeenteweg Notarisstraat, goedgekeurd in zitting van 23 juni 2022, van zodra het nieuwe reglement in werking treedt.

Artikel 2:

Stelt vast het bijgevoegd aanvullend reglement van de politie op het wegverkeer en het signalisatieplan betreffende de gemeenteweg Notarisstraat.

2026_CBS_02339 - Nieuw aanvullend reglement van de politie op het wegverkeer - gemeenteweg - Notarisstraat - nieuwe parkeerplaatsen voorbehouden voor elektrische of hybride elektrische voertuigen

Vastgesteld in het College van Burgemeester en Schepenen van 19 maart 2026

Bekendgemaakt op 20 maart 2026

Geldig vanaf 25 maart 2026

Referentienummer 2026_CBS_02339

Reglement

Artikel 1.

Op de Notarisstraat ter hoogte van het kruispunt met de Vlaanderenstraat geldt: de bestuurders moeten voorrang verlenen aan iedere bestuurder die rijdt op de openbare weg of de rijbaan die ze oprijden.

Dit wordt aangeduid door verkeerstekens:

- B1

Artikel 2.

Op de Notarisstraat vanaf het kruispunt met de Lange Boomgaardstraat tot het kruispunt met de Vlaanderenstraat in de richting van het kruispunt met de Vlaanderenstraat geldt: verboden rijrichting voor iedere bestuurder; de maatregel geldt niet voor fietsers. In de tegenovergestelde richting geldt: toegelaten rijrichting op de openbare weg met eenrichtingsverkeer; fietsers mogen in de twee richtingen rijden.

Dit wordt aangeduid door verkeerstekens:

- C1
- M2
- F19
- M4

Artikel 3.

Op de Notarisstraat ter hoogte van huisnummer 19 geldt: het parkeren is toegelaten; de maatregel geldt alleen voor de fietsers.

Dit wordt aangeduid door verkeerstekens:

- E9a
- M1

Artikel 4.

Op de Notarisstraat, vanaf huisnummer 5 tot het kruispunt met de Lange Boomgaardstraat aan de kant van de onpare huisnummers geldt: het parkeren is toegelaten; het parkeren is voorbehouden voor voertuigen waarop de bewonerskaart is aangebracht ; het begin van de parkeerreglementering wordt aangeduid; het einde van de parkeerreglementering wordt aangeduid.

Dit wordt aangeduid door verkeerstekens:

- E9a
- GVIIId
- GXa
- GXb

Artikel 5.

Op de Notarisstraat ter hoogte van huisnummer 9A geldt: het parkeren is toegelaten; het parkeren is voorbehouden voor elektrische of hybride elektrische voertuigen ; de parkeerreglementering geldt over een afstand van 26 m.

Dit wordt aangeduid door verkeerstekens:

- E9a
- GVIIId
- GXc

Artikel 6.

Op de Notarisstraat, vanaf het kruispunt met de Vlaanderenstraat tot het kruispunt met de Lange Boomgaardstraat aan de kant van de pare huisnummers geldt: het parkeren op de rijbaan is verboden.

Dit wordt aangeduid door verkeerstekens:

- WM75.1.2

Artikel 7.

Op de Notarisstraat ter hoogte van het kruispunt met de Vlaanderenstraat geldt: voetgangers moeten de oversteekplaats volgen om de rijbaan over te steken.

Dit wordt aangeduid door verkeerstekens:

- WM76.3

Artikel 8.

Op de Notarisstraat, vanaf huisnummer 5 tot huisnummer 7-7F;

Op de Notarisstraat ter hoogte van huisnummer 9;

Op de Notarisstraat, vanaf huisnummer 9A tot huisnummer 17;

Op de Notarisstraat, vanaf huisnummer 19 tot het kruispunt met de Lange Boomgaardstraat;

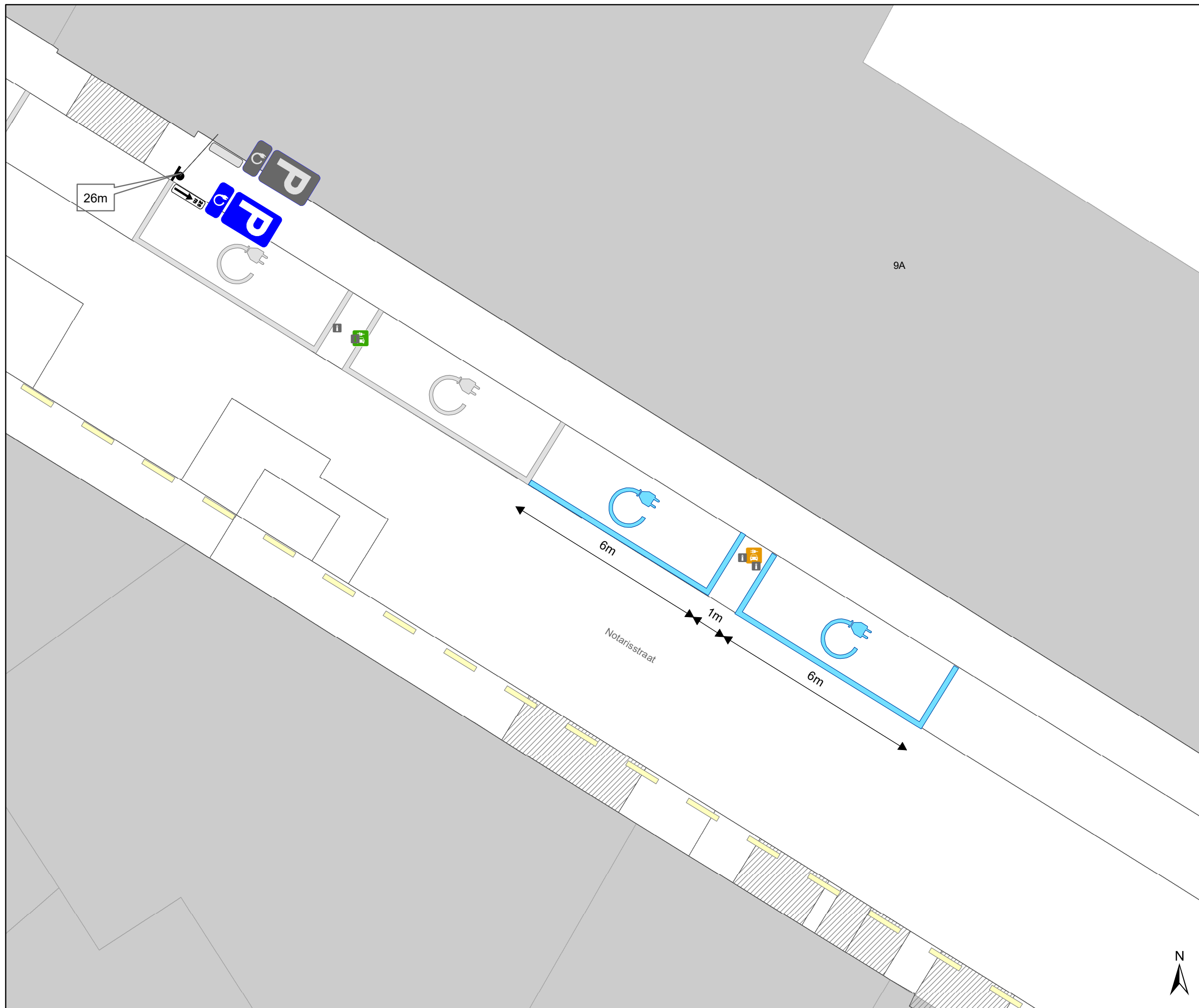
Op de Notarisstraat ter hoogte van huisnummer 9A geldt: voertuigen moeten parkeren binnen de afgebakende plaatsen.

Dit wordt aangeduid door verkeerstekens:








- WM77.5

(einde reglement)





Legende

-  Bestaande verkeersborden
-  Geplande verkeersborden
-  Te verwijderen verkeersborden
-  Bestaande wegmarkeringen
-  Geplande wegmarkeringen
-  Te verwijderen wegmarkeringen
-  Geplande laadpaal



gent: Mobiliteitsbedrijf stad Gent
Verkeerstechnische taken

**Notarisstraat
EV**

Dossiernummer: P-744899

DATUM	SCHAAL	PLAN	P FORMAAT
2/03/2026	1/100	1/1	A3