



---

**2021\_CBS\_07300 Nieuw aanvullend reglement van de politie op het wegverkeer - gemeenteweg - Frans Spaestraat - topaagvernieuwing - Goedkeuring**

### **Opheffing**

Opgeheven door het college van burgemeester en schepenen 12/03/2026

2026\_CBS\_02130

**Beslissing:** Goedgekeurd in besloten vergadering van 23 december 2021

#### **Zijn aanwezig bij de beslissing van dit punt:**

Mathias De Clercq, burgemeester-voorzitter  
Filip Watteeuw, schepenen; Sofie Bracke, schepenen; Elke Decruynaere, schepenen; Astrid De Bruycker, schepenen; Sami Souguir, schepenen; Tine Heyse, schepenen; Isabelle Heyndrickx; Annelies Storms, schepenen; Bram Van Braeckvelt, schepenen; Rudy Coddens, schepenen  
Mieke Hullebroeck, algemeen directeur; Luc Kupers, adjunct-algemeendirecteur; Danny Van Campenhout, adjunct-algemeendirecteur

**Bevoegd:** Filip Watteeuw

**Betrokken:** Mathias De Clercq

### **Juridisch kader**

**De volgende bepalingen zijn van toepassing inzake de bevoegdheid:**

- De Nieuwe Gemeentewet 24 juni 1988, artikel 119;
- Decreet over het lokaal bestuur van 22 december 2017, artikel 41, § 2, 2°;
- Het Decreet van 16 mei 2008 betreffende de aanvullende reglementen op het wegverkeer en de plaatsing en bekostiging van verkeerstekens, artikel 4, § 1, 2de lid en artikel 5, § 1, 2de lid.
- Het gemeenteraadsbesluit van 14 december 2015, houdende de delegatie van de vaststellingsbevoegdheid inzake gemeentelijke aanvullende reglementen op het wegverkeer.

**De beslissing wordt genomen op grond van:**

- Wet betreffende de politie over het wegverkeer, gecoördineerd bij Koninklijk Besluit van 16 maart 1968;
- Decreet van 16 mei 2008 betreffende de aanvullende reglementen op het wegverkeer en de plaatsing en bekostiging van de verkeerstekens;

- Koninklijk Besluit van 1 december 1975 houdende algemeen reglement op de politie van het wegverkeer en van het gebruik van de openbare weg;
- Ministerieel Besluit van 11 oktober 1976 waarbij de minimumafmetingen en de bijzondere plaatsingsvoorwaarden van de verkeerstekens worden bepaald;
- Uitvoeringsbesluit van 23 januari 2009 betreffende de aanvullende reglementen op het wegverkeer en de plaatsing en bekostiging van de verkeerstekens;
- Omzendbrief MOB/2009/1 van 3 april 2009;
- Het reglement houdende de voorwaarden tot het toekennen van parkeerplaatsen voor personen met een handicap, goedgekeurd in de gemeenteraad van 25 april 2016.

### **Motivering**

Bij dit collegebesluit wordt in kader van de topaagvernieuwing volgende nieuwe maatregel getroffen: het voorzien van een verdrijvingsvlak ter hoogte van het kruispunt met de Olifantstraat om het kruispunt in te snoeren.

Bij collegebesluit van 25 januari 2018 werd eenrichtingsverkeer ingevoerd op de Frans Spaestraat. Dit verhelpt zowel het moeilijk kruisen in de straat, zonder het verminderen van het aantal parkeerplaatsen in deze wijk met hoge parkeerdruk, als de klachten van de hoge snelheid en het sluipverkeer.

Bij collegebesluit van 15 september 2016 werden de bestaande bewonersplaatsen geregulariseerd.

### **Bijgevoegde bijlage(n):**

- Aanvullend reglement Frans Spaestraat dossier P\_253719 (deel van de beslissing)
- Signalisatieplan cluster Frans Spaestraat dossier P-253719 (deel van de beslissing)
- Historiek cluster Frans Spaestraat dossier P-253719

### **Beslissing**

**Beslist het volgende:**

#### **Artikel 1:**

Heft op het aanvullend reglement van de politie op het wegverkeer betreffende de gemeenteweg Frans Spaestraat, goedgekeurd in zitting van 25 januari 2018, van zodra het nieuwe reglement in werking treedt.

#### **Artikel 2:**

Keurt goed het aanvullend reglement van de politie op het wegverkeer betreffende de gemeenteweg Frans Spaestraat.

2021\_CBS\_07300 - Nieuw aanvullend reglement van de politie op het wegverkeer - gemeenteweg - Frans Spaestraat - toplaagvernieuwing

## Aanvullend reglement van de politie op het wegverkeer - gemeenteweg – Frans Spaestraat

Goedgekeurd in het College van Burgemeester en Schepenen van

Bekendgemaakt op

Geldig vanaf

Referentienummer

### Reglement

**Artikel 1.** Op de Frans Spaestraat van het kruispunt met de Sint-Lievenslaan tot het kruispunt met de Olifantstraat in de richting van het kruispunt met de Olifantstraat geldt:

verboden rijrichting voor iedere bestuurder;  
de maatregel geldt niet voor fietsers.

In de tegenovergestelde richting geldt:

toegelaten rijrichting op de openbare weg met eenrichtingsverkeer;  
fietsers mogen in beide richtingen rijden.

Dit wordt gesignaleerd door:

- **verkeersborden C1**
- **de verkeersborden worden aangevuld met onderborden M2**
- **verkeersborden F19**
- **de verkeersborden worden aangevuld met onderborden M4**

**Artikel 2.** Op de Frans Spaestraat ter hoogte van het kruispunt met de Olifantstraat geldt:  
de bestuurders zijn verplicht rechts af te slaan;

de maatregel geldt niet voor fietsers.

Dit wordt gesignaleerd door:

- **verkeersborden D1**
- **de verkeersborden worden aangevuld met onderborden M2**

**Artikel 3.** Op de Frans Spaestraat ter hoogte van huisnummer 22 geldt:

de bestuurders zijn verplicht de hindernis langs links voorbij te rijden.

Dit wordt gesignaleerd door:

- **verkeersborden D1**

**Artikel 4.** Op de Frans Spaestraat ter hoogte van huisnummer 16-22 geldt:

het parkeren is toegelaten;

de maatregel geldt alleen voor de fietsers.

Dit wordt gesignaleerd door:

- verkeersborden E9a
- de verkeersborden worden aangevuld met onderborden M1

Artikel 5. Op de Frans Spaestraat van huisnummer 40 tot het kruispunt met de Sint-Lievenslaan; op de Frans Spaestraat van huisnummer 5 tot het kruispunt met de Olifantstraat aan de kant van de onpare huisnummers geldt:

het parkeren is toegelaten;

het parkeren is voorbehouden voor voertuigen waarop de bewonerskaart is aangebracht;

het begin van de parkeerreglementering wordt aangeduid.

Dit wordt gesignaleerd door:

- verkeersborden E9a
- de verkeersborden worden aangevuld met onderborden Type VII
- de verkeersborden worden aangevuld met x-borden Xa

Artikel 6. Op de Frans Spaestraat ter hoogte van het kruispunt met de Olifantstraat geldt: voetgangers moeten de oversteekplaats volgen om de rijbaan over te steken.

Dit wordt gesignaleerd door:

- wegmarteringen overeenkomstig art.76.3 van de wegcode

Artikel 7. Op de Frans Spaestraat ter hoogte van het kruispunt met de Sint-Lievenslaan; op de Frans Spaestraat ter hoogte van het kruispunt met de Olifantstraat geldt:

bestuurders mogen niet rijden, stilstaan of parkeren op de markeringen.

Dit wordt gesignaleerd door:

- wegmarteringen overeenkomstig art.77.4 van de wegcode

---


(einde reglement)



### Legende

-  Bestaande verkeersborden
-  Bestaande fietsstalling
-  Geplande fietsstalling  
Ander dossier
-  Bestaande wegmarkeringen
-  Geplande wegmarkeringen
-  Bestaand paaltje


### Geplande en te behouden Wegmarkeringen

-  Witte wegmarkering

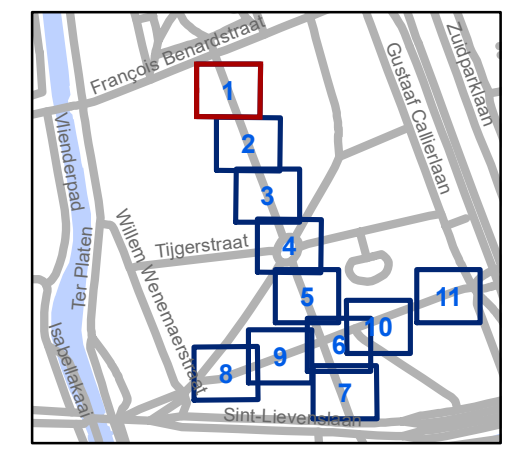
### Geplande verkeersborden

-  Geplande verkeersborden
-  Te verwijderen verkeersborden

Alle geplande wegmarkeringen die buiten de toplaagcontouren vallen behoren tot andere dossiers.

-  Draaicirkels  
Ivago en Brandweer

-  Zone Toplaagvernieuwing

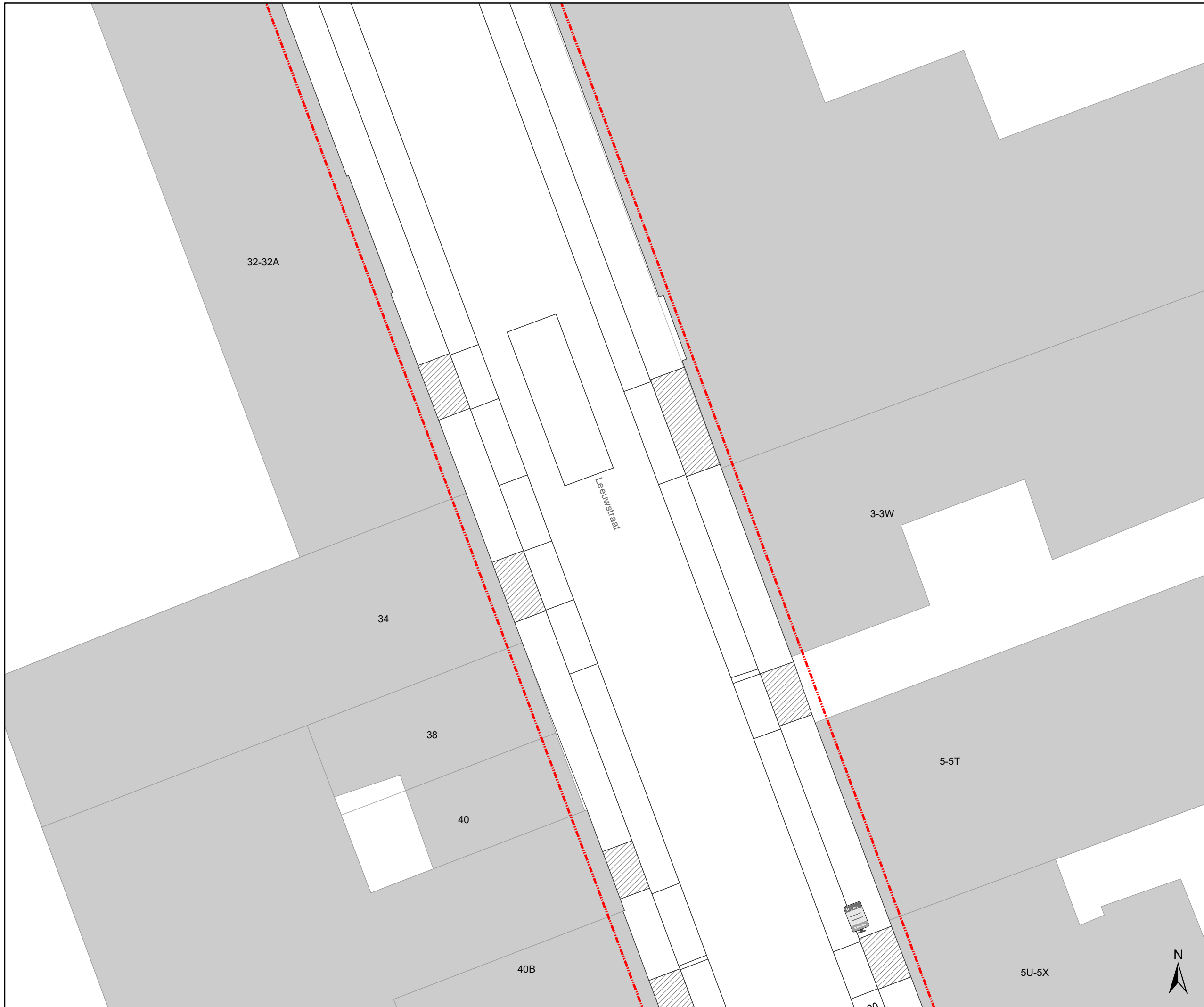


**gent:** Mobiliteitsbedrijf stad Gent  
Verkeerstechnische taken

## Leeuwstraat - Olifantstraat Toplaagvernieuwing

Dossiernummer P-253719


DATUM	SCHAAL	PLAN	P.FORMAAT
15/12/2021	1/200	1/11	A3





### Legende



-  Bestaande verkeersborden
-  Bestaande fietsstalling
-  Geplande fietsstalling  
Ander dossier
-  Bestaande wegmarkeringen
-  Geplande wegmarkeringen
-  Bestaand paaltje

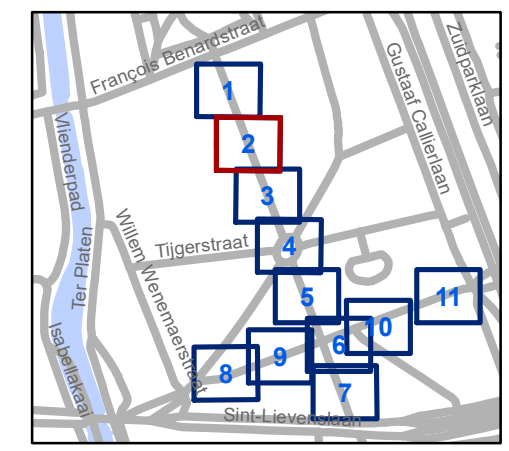
### Geplande en te behouden Wegmarkeringen

-  Witte wegmarkering

-  **Geplande verkeersborden**
-  **Te verwijderen verkeersborden**

Alle geplande wegmarkeringen die buiten de toplaagcontouren vallen behoren tot andere dossiers.

-  Draaicirkels  
Ivago en Brandweer
-  **Zone Toplaagvernieuwing**

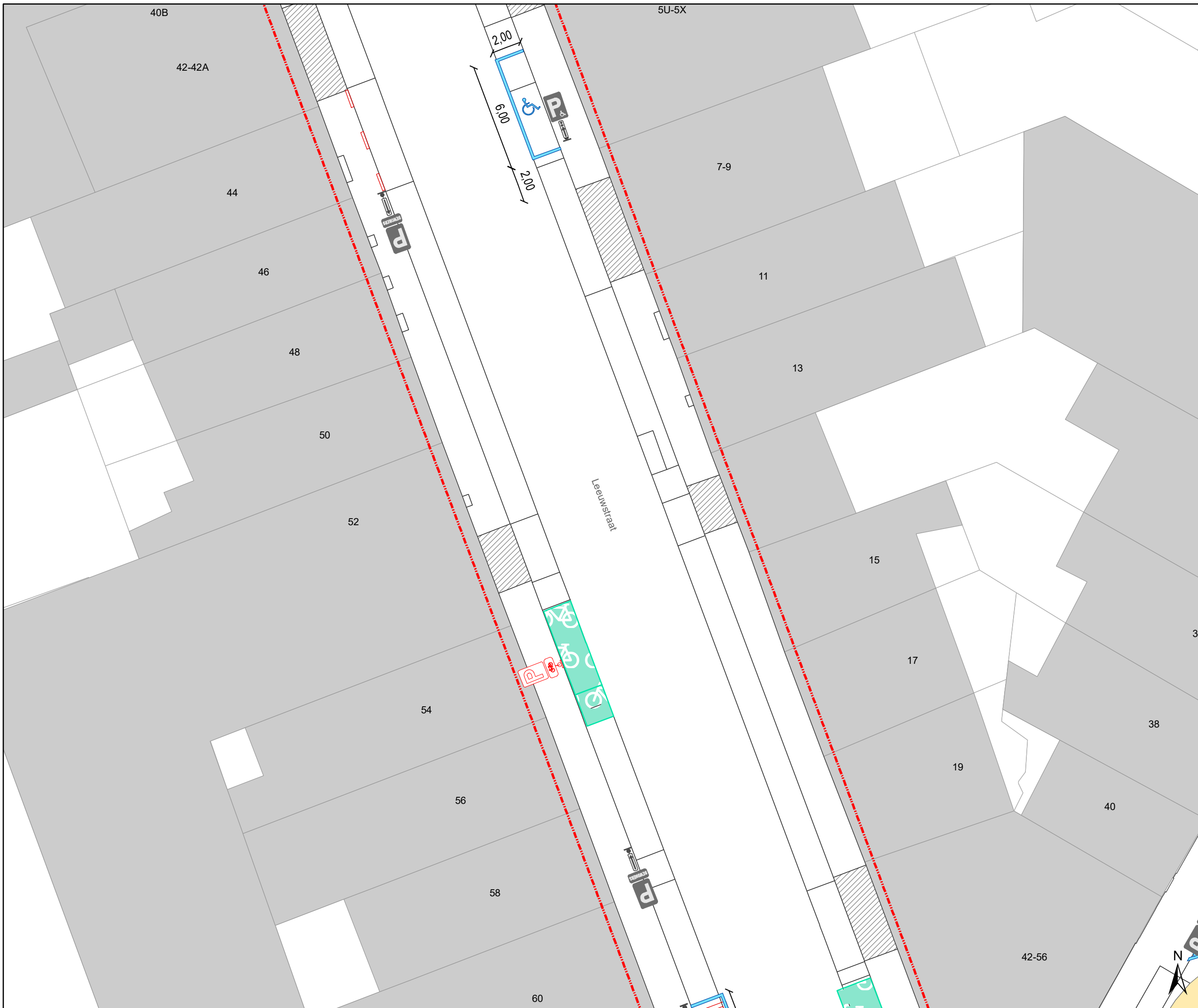


**gent:** Mobiliteitsbedrijf stad Gent  
Verkeerstechnische taken

## Leeuwstraat - Olifantstraat Toplaagvernieuwing

Dossiernummer P-253719

DATUM	SCHAAL	PLAN	P.FORMAAT
15/12/2021	1/200	2/11	A3



### Legende

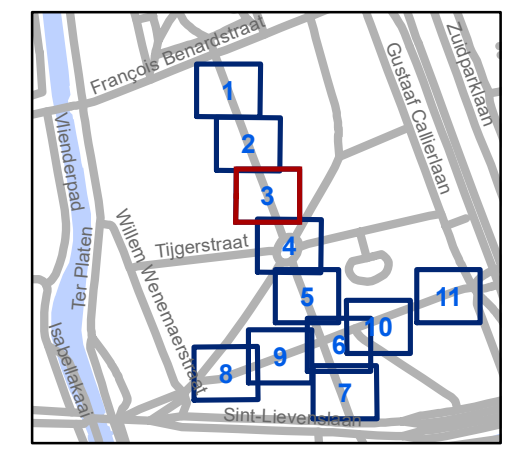
- Bestaande verkeersborden
- Bestaande fietsenstalling
- Geplande fietsenstalling  
Ander dossier
- Bestaande wegmarkeringen
- Geplande wegmarkeringen
- Bestaand paaltje

### Geplande en te behouden Wegmarkeringen

- Witte wegmarkering
- Geplande verkeersborden
- Te verwijderen verkeersborden

Alle geplande wegmarkeringen die buiten de toplaagcontouren vallen behoren tot andere dossiers.

- Draaicirkels  
Ivago en Brandweer
- Zone Toplaagvernieuwing

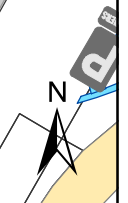


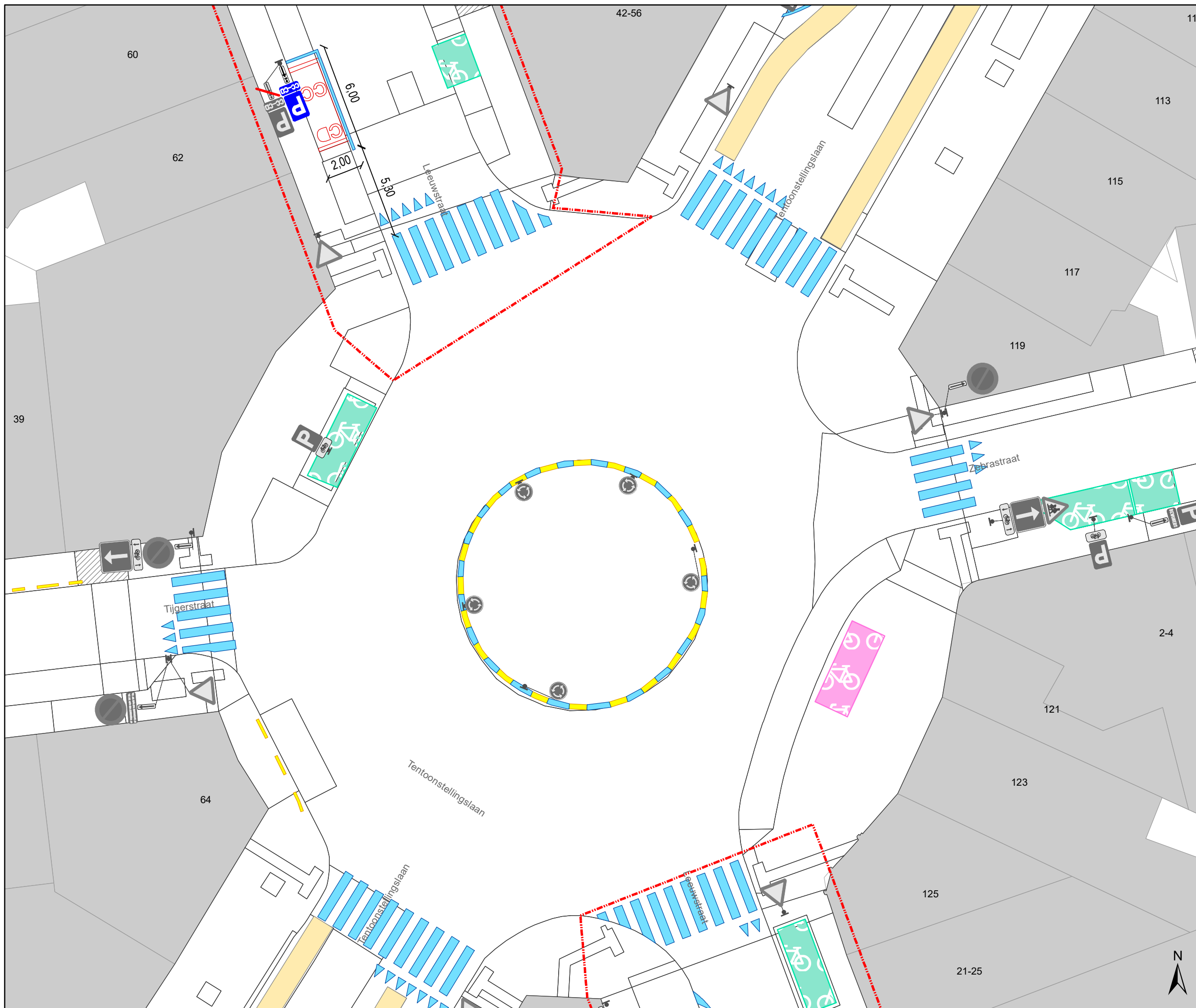
**gent:** Mobiliteitsbedrijf stad Gent  
Verkeerstechnische taken

### Leeuwstraat - Olifantstraat Toplaagvernieuwing

Dossiernummer P-253719

DATUM	SCHAAL	PLAN	P.FORMAAT
15/12/2021	1/200	3/11	A3






## Legende

-  Bestaande verkeersborden
-  Bestaande fietsenstalling
-  Geplande fietsenstalling  
Ander dossier
-  Bestaande wegmarkeringen
-  Geplande wegmarkeringen
-  Bestaand paaltje


### Geplande en te behouden Wegmarkeringen

-  Witte wegmarkering

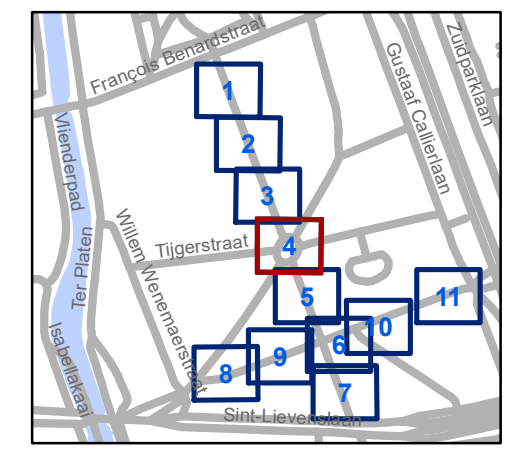
### Geplande verkeersborden

-  Geplande verkeersborden
-  Te verwijderen verkeersborden

Alle geplande wegmarkeringen die buiten de toplaagcontouren vallen behoren tot andere dossiers.

-  Draaicirkels  
Ivago en Brandweer

-  Zone Toplaagvernieuwing



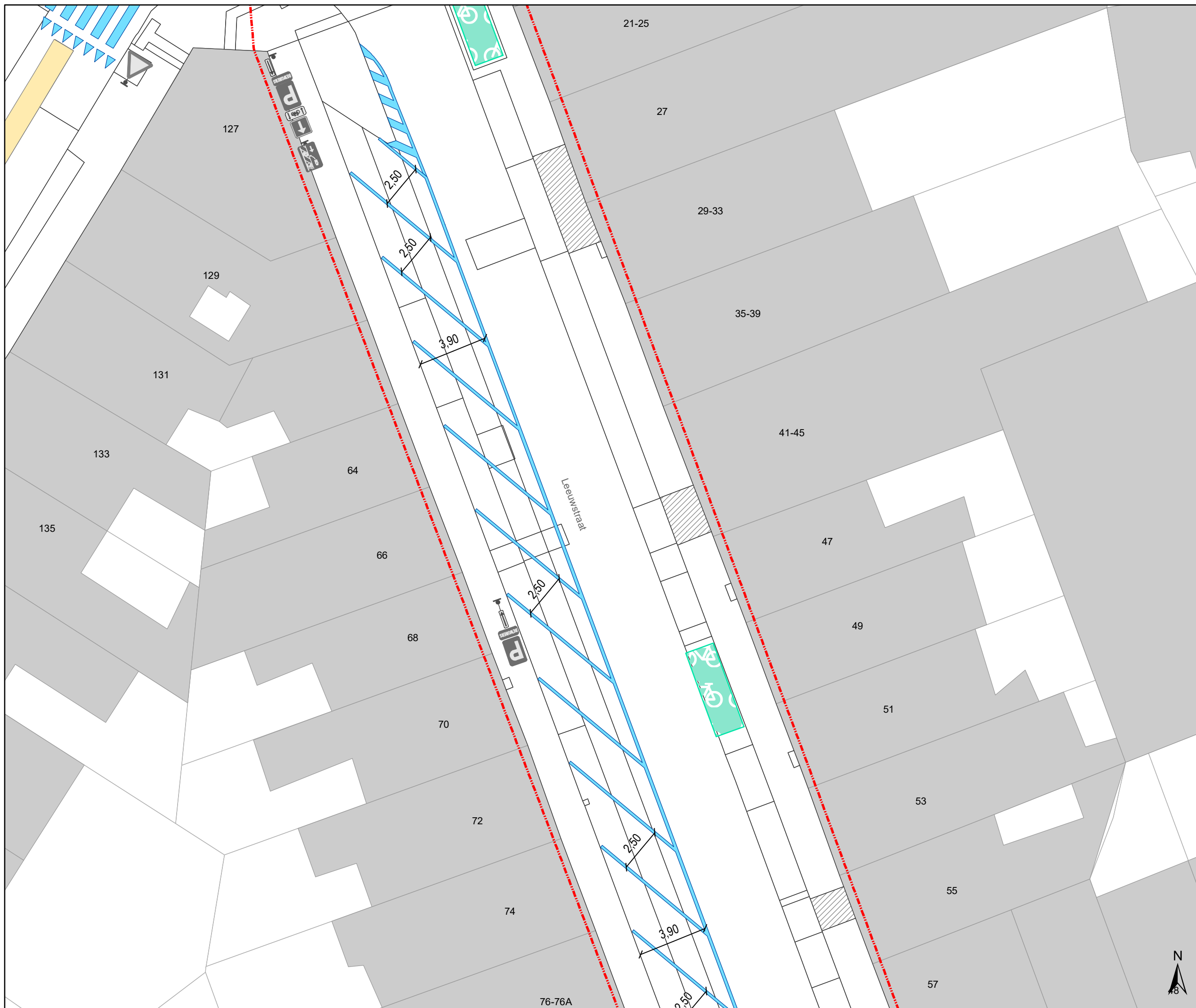
**gent:** Mobiliteitsbedrijf stad Gent  
Verkeerstechnische taken

## Leeuwstraat - Olifantstraat Toplaagvernieuwing

Dossiernummer P-253719

DATUM	SCHAAL	PLAN	P.FORMAAT
15/12/2021	1/200	4/11	A3





## Legende

- Bestaande verkeersborden
- Bestaande fietsenstalling
- Geplande fietsenstalling  
Ander dossier
- Bestaande wegmarkeringen
- Geplande wegmarkeringen
- Bestaand paaltje

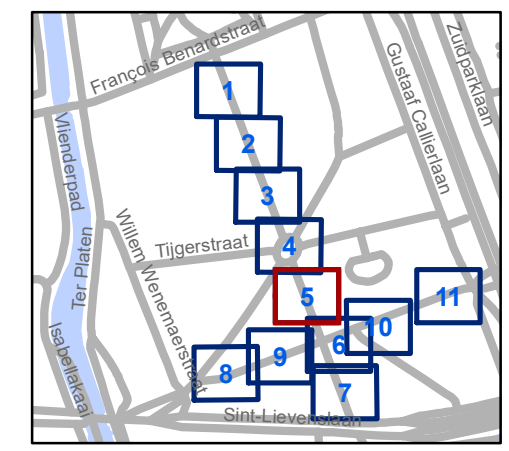
## Geplande en te behouden Wegmarkeringen

- Witte wegmarkering

- Geplande verkeersborden
- Te verwijderen verkeersborden

Alle geplande wegmarkeringen die buiten de toplaagcontouren vallen behoren tot andere dossiers.

- Draaicirkels  
Ivago en Brandweer
- Zone Toplaagvernieuwing

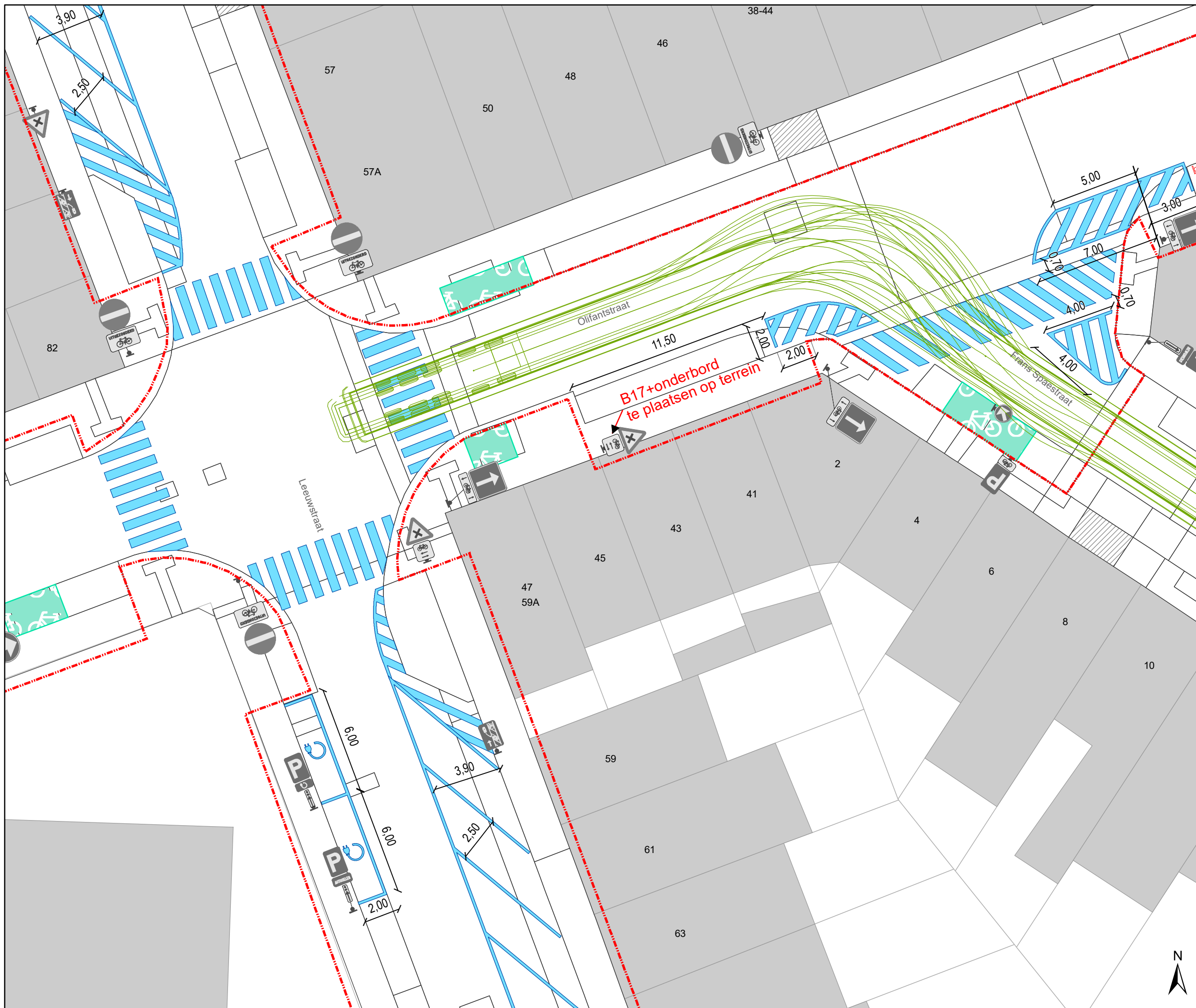


**gent:** Mobiliteitsbedrijf stad Gent  
Verkeerstechnische taken

## Leeuwstraat - Olifantstraat Toplaagvernieuwing

Dossiernummer P-253719			
DATUM	SCHAAL	PLAN	P.FORMAAT
15/12/2021	1/200	5/11	A3





### Legende

- Bestaande verkeersborden
- Bestaande fietsstalling
- Geplande fietsstalling  
Ander dossier
- Bestaande wegmarkeringen
- Geplande wegmarkeringen
- Bestaand paaltje

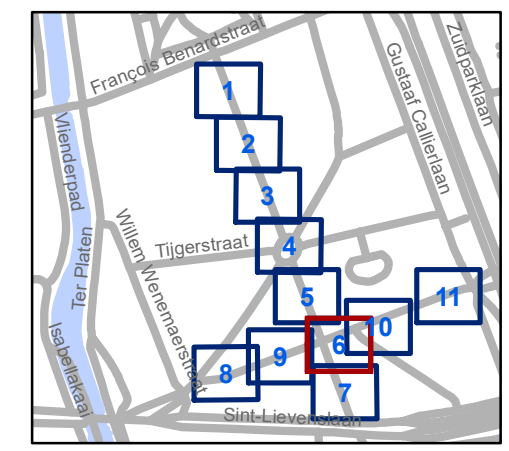
### Geplande en te behouden Wegmarkeringen

- Witte wegmarkering

- Geplande verkeersborden
- Te verwijderen verkeersborden

Alle geplande wegmarkeringen die buiten de toplaagcontouren vallen behoren tot andere dossiers.

- Draaicirkels  
Ivago en Brandweer
- Zone Toplaagvernieuwing

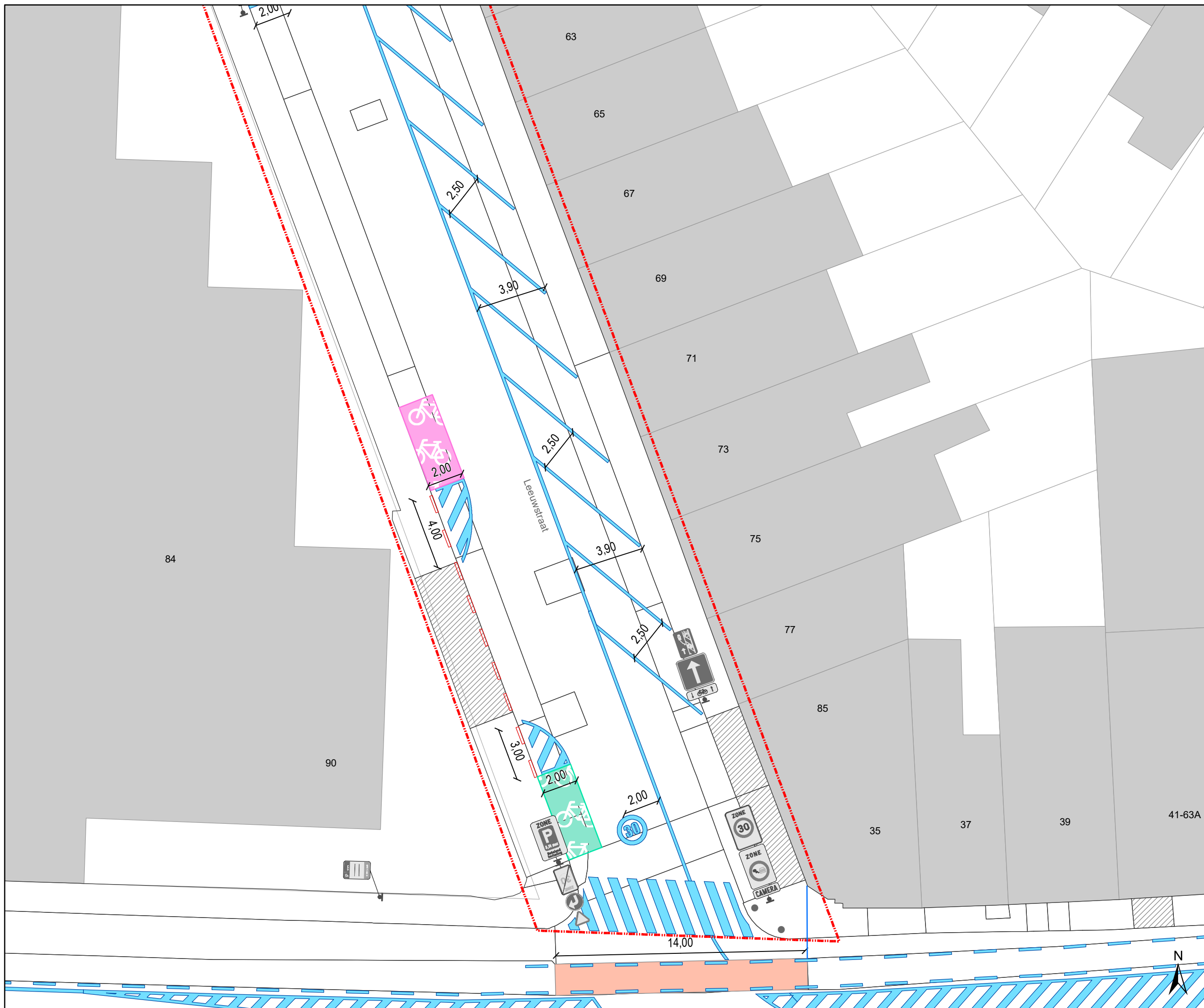


**gent:** Mobiliteitsbedrijf stad Gent  
Verkeerstechnische taken

### Leeuwstraat - Olifantstraat Toplaagvernieuwing

Dossiernummer P-253719			
DATUM	SCHAAL	PLAN	P.FORMAAT
15/12/2021	1/200	6/11	A3





## Legende

- Bestaande verkeersborden
- Bestaande fietsstalling
- Geplande fietsstalling  
Ander dossier
- Bestaande wegmarkeringen
- Geplande wegmarkeringen
- Bestaand paaltje

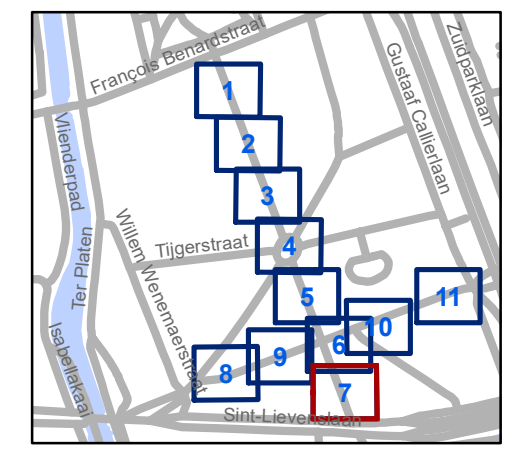
## Geplande en te behouden Wegmarkeringen

- Witte wegmarkering

- Geplande verkeersborden
- Te verwijderen verkeersborden

Alle geplande wegmarkeringen die buiten de toplaagcontouren vallen behoren tot andere dossiers.

- Draaicirkels  
Ivago en Brandweer
- Zone Toplaagvernieuwing

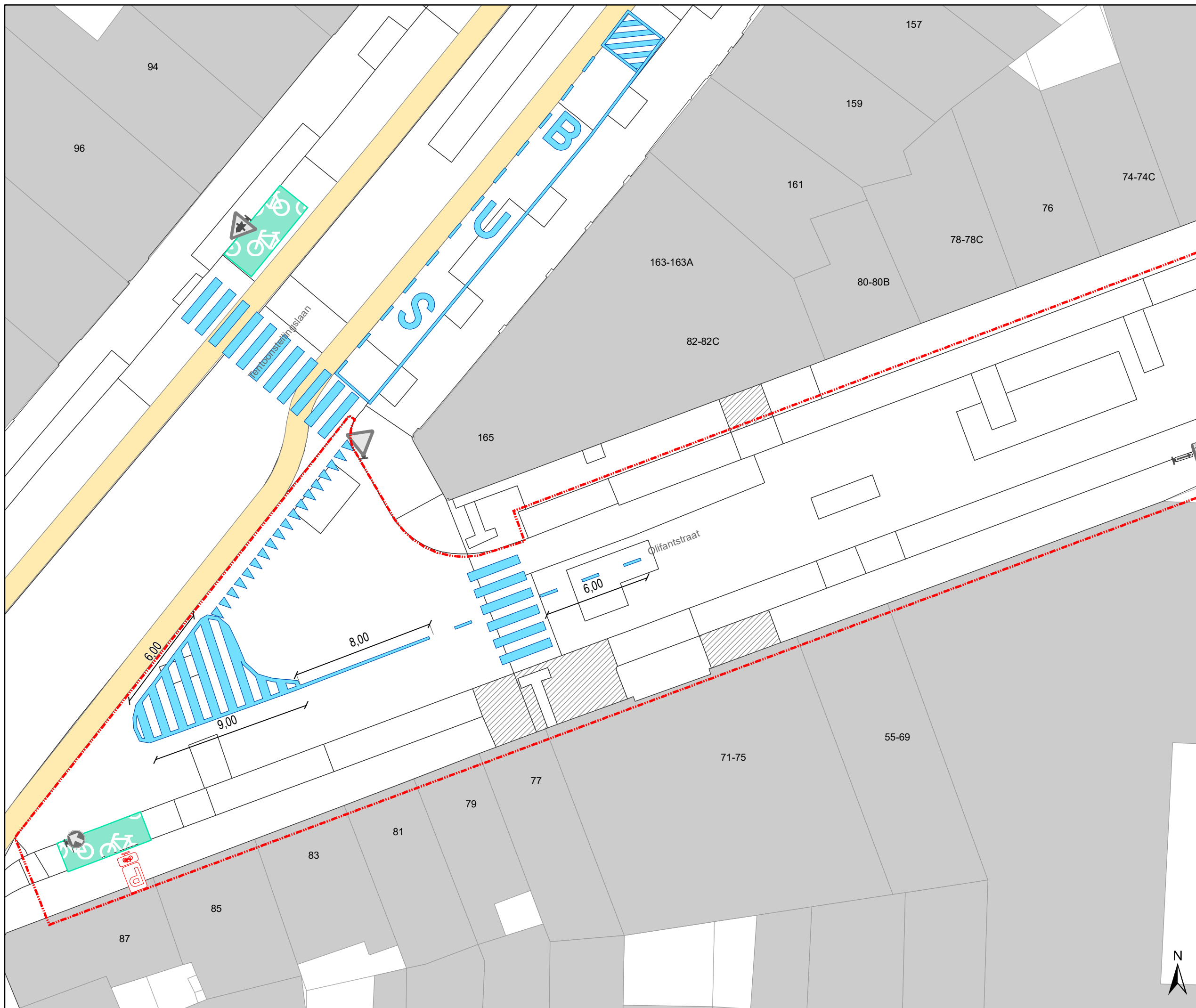


**gent:** Mobiliteitsbedrijf stad Gent  
Verkeerstechnische taken

### Leeuwstraat - Olifantstraat Toplaagvernieuwing

Dossiernummer P-253719

DATUM	SCHAAL	PLAN	P.FORMAAT
15/12/2021	1/200	7/11	A3



### Legende

-  Bestaande verkeersborden
-  Bestaande fietsenstalling
-  Geplande fietsenstalling  
Ander dossier
-  Bestaande wegmarkeringen
-  Geplande wegmarkeringen
-  Bestaand paaltje


### Geplande en te behouden Wegmarkeringen

-  Witte wegmarkering

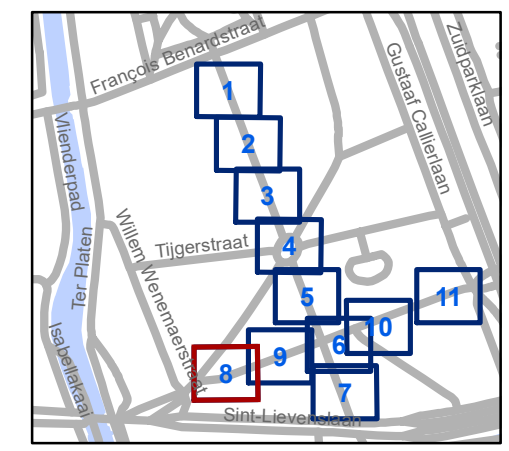
### Geplande verkeersborden

-  Geplande verkeersborden
-  Te verwijderen verkeersborden

Alle geplande wegmarkeringen die buiten de toplaagcontouren vallen behoren tot andere dossiers.

-  Draaicirkels  
Ivago en Brandweer

-  Zone Toplaagvernieuwing



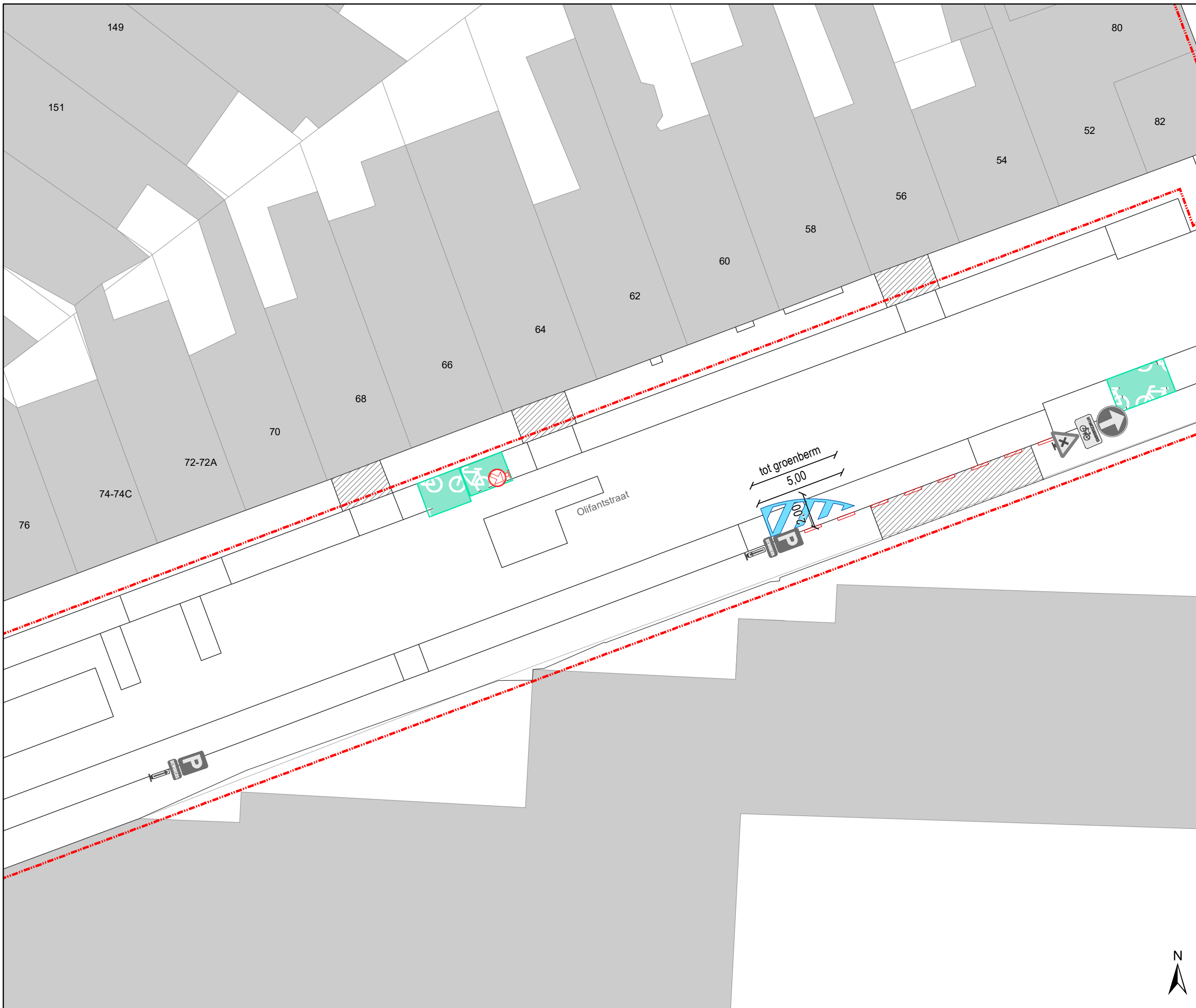
**gent:** Mobiliteitsbedrijf stad Gent  
Verkeerstechnische taken

## Leeuwstraat - Olifantstraat Toplaagvernieuwing

Dossiernummer P-253719

DATUM	SCHAAL	PLAN	P.FORMAAT
15/12/2021	1/200	8/11	A3





### Legende

- Bestaande verkeersborden
- Bestaande fietsenstalling
- Geplande fietsenstalling  
Ander dossier
- Bestaande wegmarkeringen
- Geplande wegmarkeringen
- Bestaand paaltje

### Geplande en te behouden Wegmarkeringen

- Witte wegmarkering

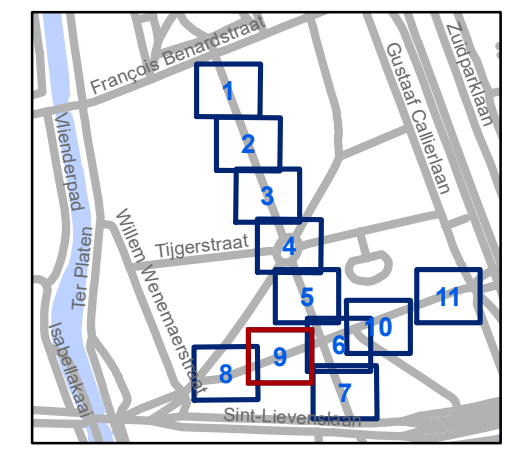
### Geplande verkeersborden

- Te verwijderen verkeersborden

Alle geplande wegmarkeringen die buiten de toplaagcontouren vallen behoren tot andere dossiers.

- Draaicirkels  
Ivago en Brandweer

- Zone Toplaagvernieuwing



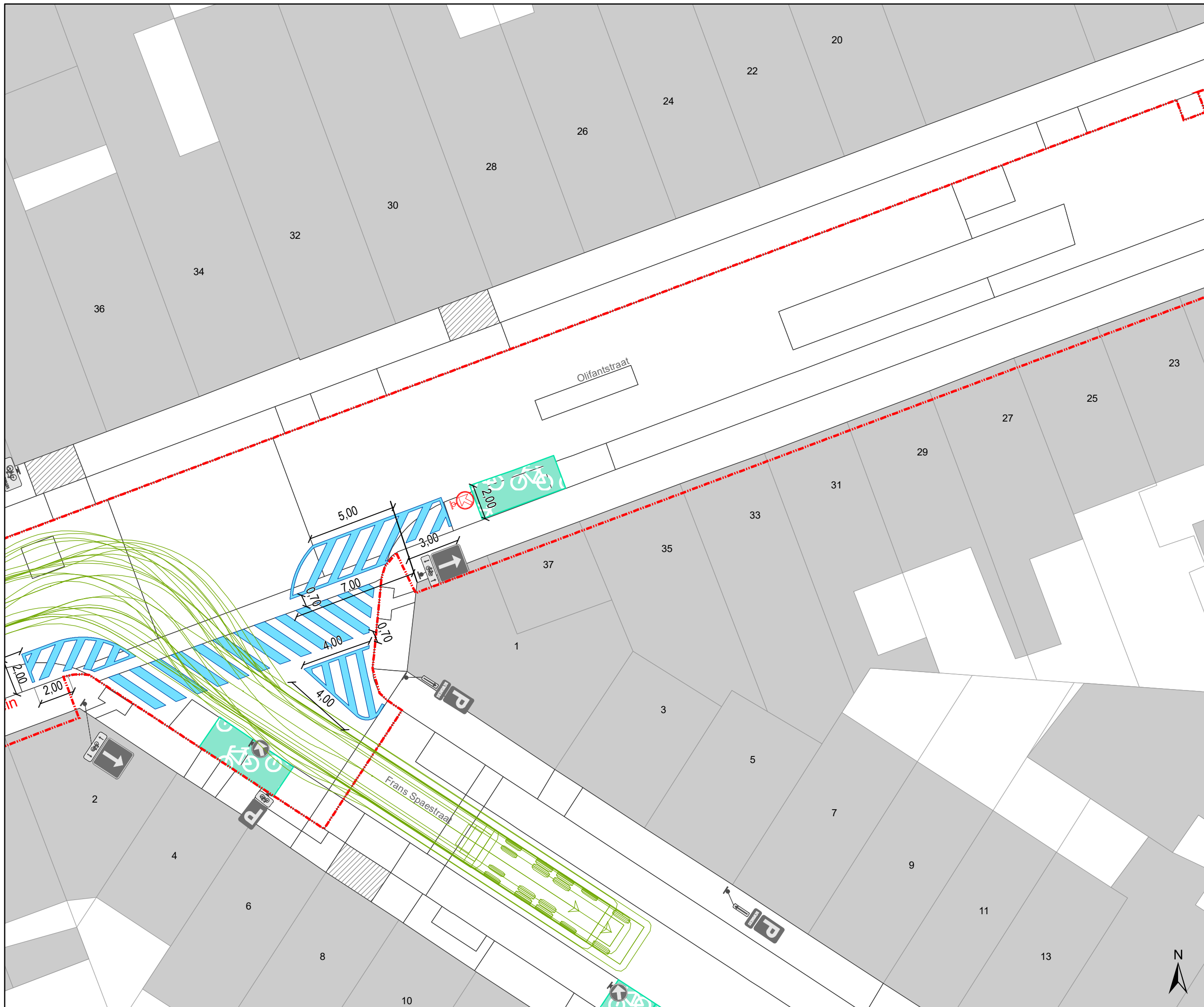
**gent:** Mobiliteitsbedrijf stad Gent  
Verkeerstechnische taken

## Leeuwstraat - Olifantstraat Toplaagvernieuwing

Dossiernummer P-253719

DATUM	SCHAAL	PLAN	P.FORMAAT
15/12/2021	1/200	9/11	A3





### Legende

- Bestaande verkeersborden
- Bestaande fietsenstalling
- Geplande fietsenstalling  
Ander dossier
- Bestaande wegmarkeringen
- Geplande wegmarkeringen
- Bestaand paaltje

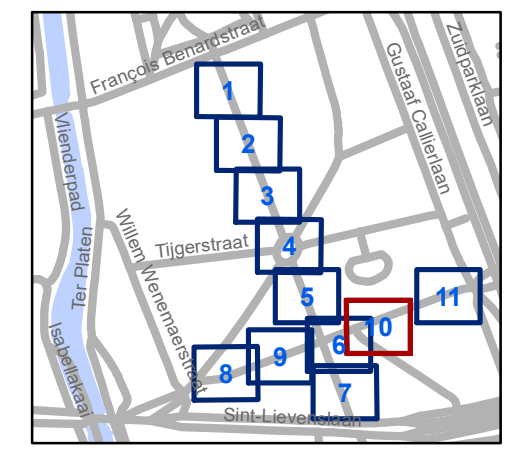
### Geplande en te behouden Wegmarkeringen

- Witte wegmarkering

- Geplande verkeersborden
- Te verwijderen verkeersborden

Alle geplande wegmarkeringen die buiten de toplaagcontouren vallen behoren tot andere dossiers.

- Draaicirkels  
Ivago en Brandweer
- Zone Toplaagvernieuwing



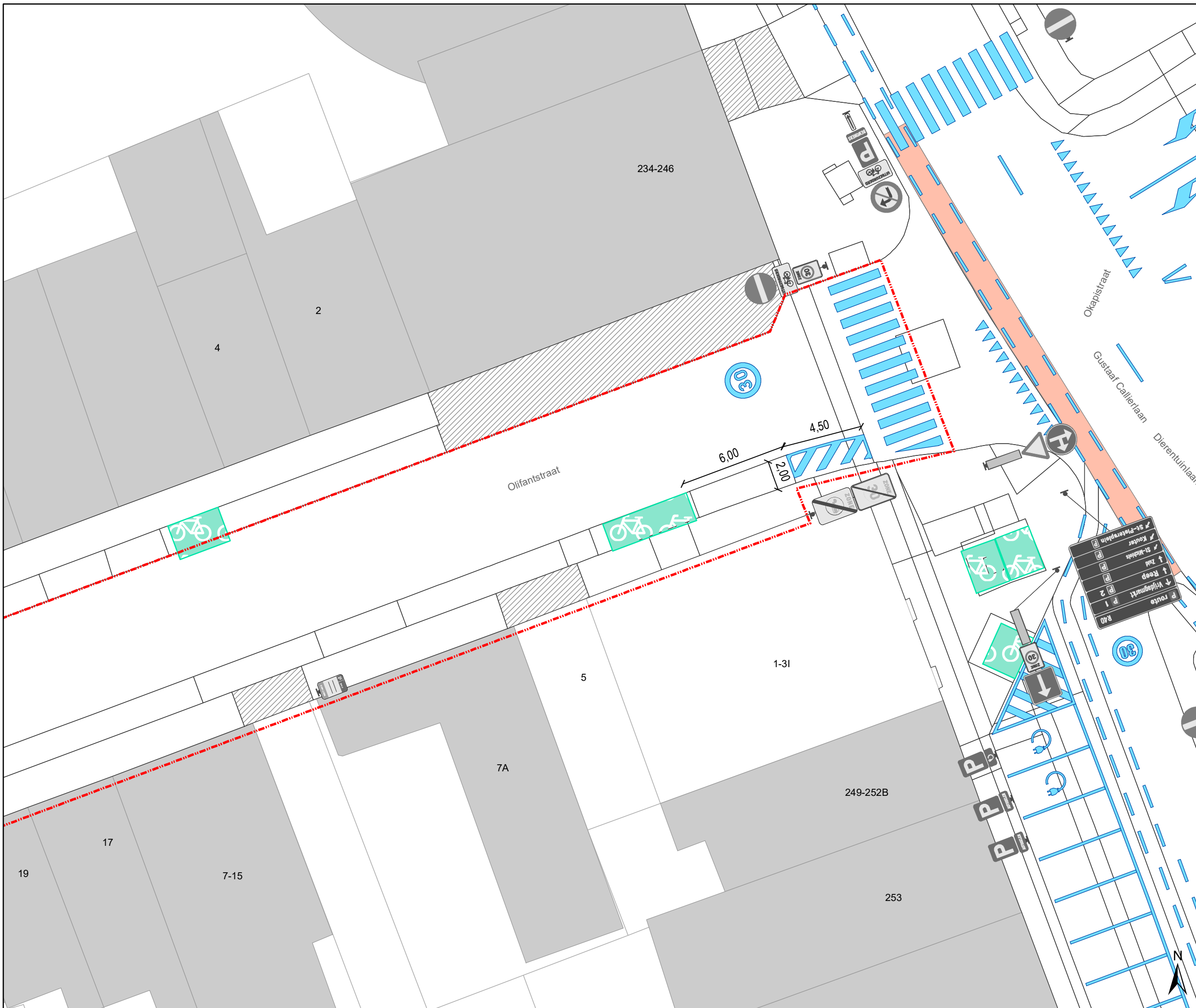
**gent:** Mobiliteitsbedrijf stad Gent  
Verkeerstechnische taken

### Leeuwstraat - Olifantstraat Toplaagvernieuwing

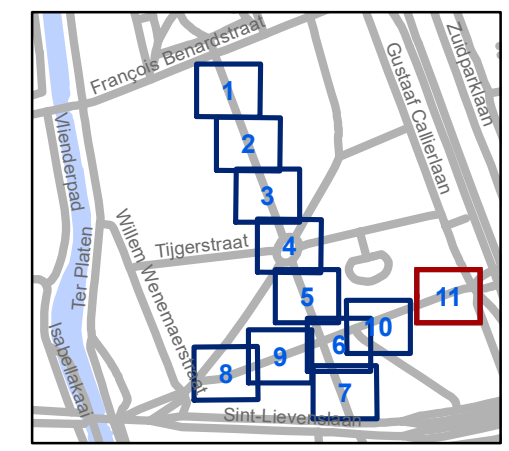
Dossiernummer P-253719

DATUM	SCHAAL	PLAN	P.FORMAAT
15/12/2021	1/200	10/11	A3





- ### Legende
- Bestaande verkeersborden
  - Bestaande fietsenstalling
  - Geplande fietsenstalling  
Ander dossier
  - Bestaande wegmarkeringen
  - Geplande wegmarkeringen
  - Bestaand paaltje
- ### Geplande en te behouden Wegmarkeringen
- Witte wegmarkering
- ### Geplande verkeersborden
- Te verwijderen verkeersborden
- Alle geplande wegmarkeringen die buiten de toplaagcontouren vallen behoren tot andere dossiers.
- Draaicirkels  
Ivago en Brandweer
  - Zone Toplaagvernieuwing



**gent:** Mobiliteitsbedrijf stad Gent  
Verkeerstechnische taken

### Leeuwstraat - Olifantstraat Toplaagvernieuwing

Dossiernummer P-253719

DATUM	SCHAAL	PLAN	P FORMAAT
15/12/2021	1/200	11/11	A3