



2025_CBS_11277 Nieuw aanvullend reglement van de politie op het wegverkeergemeenteweg- Boerderijstraat- nieuwe verkeersmaatregelen - Vaststelling

Opheffing

Opgeheven door het college van burgemeester en schepenen 05/03/2026

Beslissing: Goedgekeurd in besloten vergadering van 18 december 2025

Zijn aanwezig bij de beslissing van dit punt:

Mathias De Clercq, burgemeester-voorzitter
Hafsa El-Bazioui, schepenen; Astrid De Bruycker, schepenen; Sofie Bracke, schepenen; Evita Willaert, schepenen; Joris Vandenbroucke, schepenen; Bram Van Braeckvelt, schepenen; Burak Nalli, schepenen; Filip Watteeuw, schepenen; Christophe Peeters, schepenen
Mieke Hullebroeck, algemeen directeur; Liesbet Vertriest, adjunct-algemeendirecteur

Bevoegd: Joris Vandenbroucke

Betrokken: Mathias De Clercq

Juridisch kader

De volgende bepalingen zijn van toepassing inzake de bevoegdheid:

- De Nieuwe Gemeentewet 24 juni 1988, artikel 119;
- Het Decreet van 16 mei 2008 betreffende de aanvullende reglementen op het wegverkeer en de plaatsing en bekostiging van verkeerstekens, artikel 5, § 1, 2e lid;
- Het Decreet over het lokaal bestuur van 22 december 2017, artikel 41, 2°;
- Het gemeenteraadsbesluit van 15 december 2015, houdende de delegatie van de vaststellingsbevoegdheid inzake gemeentelijke aanvullende reglementen op het wegverkeer.

De beslissing wordt genomen op grond van:

- Wet betreffende de politie over het wegverkeer, gecoördineerd bij Koninklijk Besluit van 16 maart 1968;
- Decreet van 16 mei 2008 betreffende de aanvullende reglementen op het wegverkeer en de plaatsing en bekostiging van de verkeerstekens;
- Koninklijk Besluit van 1 december 1975 houdende algemeen reglement op de politie van het wegverkeer en van het gebruik van de openbare weg;

- Ministerieel Besluit van 11 oktober 1976 waarbij de minimumafmetingen en de bijzondere plaatsingsvoorwaarden van de verkeerstekens worden bepaald;
- Uitvoeringsbesluit van 23 januari 2009 betreffende de aanvullende reglementen op het wegverkeer en de plaatsing en bekostiging van de verkeerstekens;
- Omzendbrief MOB/2009/1 van 3 april 2009.

Motivering

- De nieuwe maatregel die bij dit besluit getroffen wordt is het aanbrengen van een oversteekplaats voor voetgangers en signalisatie betreffende een plaats waar veel kinderen komen (speeltuin Boerderijpark).
- Bij collegebesluit van 11 december 2025 werd als nieuwe maatregel getroffen, de inrichting van een voorbehouden parkeerplaats voor autodelen ter hoogte van huisnummer 130 in het kader van het inrichten van 500 bijkomende autodeelplaatsen zoals bepaald in het Autodeelplan Gent 2025, goedgekeurd door de gemeenteraad van 25 januari 2021. Deze voorbehouden parkeerplaats zal gebruikt worden door een erkende autodeelorganisatie.
- Bij collegebesluit van 24 oktober 2024 werden 2 voorbehouden parkeerplaatsen voor elektrische of hybride elektrische voertuigen ingericht ter hoogte van huisnummer 8 tot en met huisnummer 12 gezien hier een publieke laadpaal vergund en geplaatst werd in het kader van de uitrol van de publieke laadpunten, goedgekeurd door de gemeenteraad van 19 december 2016. Elke publieke laadpaal bedient 2 parkeerplaatsen. Door het inrichten van voorbehouden parkeerplaatsen voor elektrische of hybride elektrische voertuigen garanderen we dat de laadpaal maximaal beschikbaar is voor het opladen van deze voertuigen.
- Bij collegebesluit van 17 juni 2021 is het volgende besluit getroffen, het toevoegen van de verhoogde inrichting ter hoogte van huisnummer 30 (van het Fonteineplein) in het artikel van het plateau. De verhoogde inrichting is aanwezig op het terrein, maar was nog niet opgenomen in dit reglement.
- Bij collegebesluit van 21 maart 2019 werden 2 verdrijvingsvlakken voorzien aan beide zijden van het kruispunt met de Madeliefjesstraat in functie van de zichtbaarheid.
- Bij collegebesluit van 13 december 2018 werd de bestaande toestand geregulariseerd en werden geen nieuwe verkeersmaatregelen ingevoerd.

Bijgevoegde bijlage(n):

- Aanvullend reglement Boerderijstraat dossier P-761655.pdf (deel van de beslissing)
- Signalisatieplan cluster Boerderijstraat dossier P-761655 (deel van de beslissing)

Beslissing

Beslist het volgende:

Artikel 1:

Heft op het aanvullend reglement van de politie op het wegverkeer betreffende de gemeenteweg Boerderijstraat, goedgekeurd in zitting van 11 december 2025, van zodra het nieuwe reglement in werking treedt.

Artikel 2:

Stelt vast het bijgevoegd aanvullend reglement van de politie op het wegverkeer en het signalisatieplan betreffende de gemeenteweg Boerderijstraat.

2025_CBS_11277 - Nieuw aanvullend reglement van de politie op het wegverkeer-
gemeenteweg- Boerderijstraat- nieuwe verkeersmaatregelen

Vastgesteld in het College van Burgemeester en Schepenen van 18 december 2025

Bekendgemaakt op 19 december 2025

Geldig vanaf 24 december 2025

Referentienummer 2025_CBS_11277

Reglement

Artikel 1.

Op de Boerderijstraat ter hoogte van huisnummer 33;

Op de Boerderijstraat ter hoogte van huisnummer 52 geldt de bestuurders zijn verplicht de hindernis langs links voorbij te rijden

Dit wordt aangeduid door verkeerstekens:

- D1

Artikel 2.

Op de Boerderijstraat ter hoogte van het kruispunt met de Kastanjestraat en het Fonteineplein geldt de bestuurders zijn verplicht links af te slaan ; de maatregel geldt niet voor fietsers en bestuurders van tweewielige bromfietsen klasse A.

Dit wordt aangeduid door verkeerstekens:

- D1
- M3

Artikel 3.

Op de Boerderijstraat, vanaf huisnummer 29 tot huisnummer 33;

Op de Boerderijstraat ter hoogte van huisnummer 52 geldt het parkeren is toegelaten; de maatregel geldt alleen voor de fietsers.

Dit wordt aangeduid door verkeerstekens:

- E9a
- M1

Artikel 4.

Op de Boerderijstraat, vanaf huisnumme 47 tot huisnummer 45 geldt het parkeren is toegelaten; het parkeren is voorbehouden voor voertuigen die gebruikt worden door personen met een handicap ; de parkeerreglementering geldt over een afstand van 6 m.

Dit wordt aangeduid door verkeerstekens:

- E9a
- GVIIId
- GXc

Artikel 5.

Op de Boerderijstraat ter hoogte van huisnummer 8 tot en met huisnummer 12 geldt: het parkeren is toegelaten; het parkeren is voorbehouden voor elektrische of hybride elektrische voertuigen ; de parkeerreglementering geldt over een afstand van 12,5 m.

Dit wordt aangeduid door verkeerstekens:

- E9a
- GVIIId
- GXc

Artikel 6.

Op de Boerderijstraat ter hoogte van huisnummer 130 geldt: het parkeren is toegelaten; het parkeren is voorbehouden voor voertuigen waarop de parkeerkaart voor autodelen is aangebracht; de parkeerreglementering geldt over een afstand van 6 m.

Dit wordt aangeduid door verkeerstekens:

- Verkeersbord E9a
- Onderbord GVIIId
- Onderbord GXc

Artikel 7.

Op de Boerderijstraat ter hoogte van het kruispunt met de Kastanjestraat en het Foneinteplein;
Op de Boerderijstraat, ter hoogte van het kruispunt met Biezenstuk geldt voetgangers moeten de oversteekplaats volgen om de rijbaan over te steken.

Dit wordt aangeduid door verkeerstekens:

- Wegmarkering WM76.3

Artikel 8.

Op de Boerderijstraat ter hoogte van het kruispunt met de Madeliefjesstraat (aan beide zijden) geldt bestuurders mogen niet rijden, stilstaan of parkeren op de markeringen van de verkeersgeleider of het verdrijvingsvlak.

Dit wordt aangeduid door verkeerstekens:

- WM77.4

Artikel 9.

Op de Boerderijstraat, vanaf huisnummers 14-16 tot het kruispunt met het Biezenstuk;

Op de Boerderijstraat, vanaf huisnummer 34 tot huisnummer 42;

Op de Boerderijstraat, vanaf huisnummer 44 tot het kruispunt met de Meibloemstraat;

op de Boerderijstraat vanaf huisnummer 8 tot en met 12 geldt: voertuigen moeten parkeren binnen de afgebakende plaatsen.

Dit wordt aangeduid door verkeerstekens:

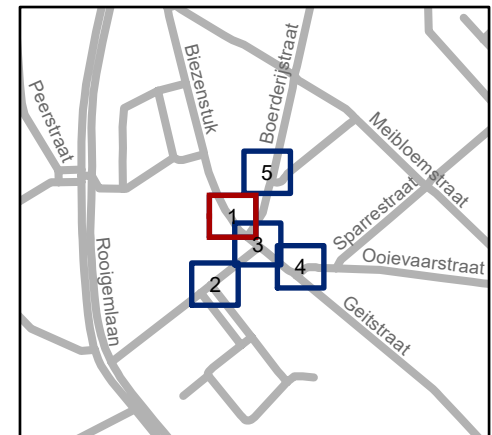
- WM77.5

(einde reglement)



Legende

-  Bestaande verkeersborden
-  Geplande verkeersborden
-  Te verwijderen verkeersborden
-  Bestaande wegmarkeringen
-  Geplande wegmarkeringen
-  Bestaand paaltje
-  Actieve fietsenstalling
-  Ander gepland dossier (ter uitvoering bij DWBW)

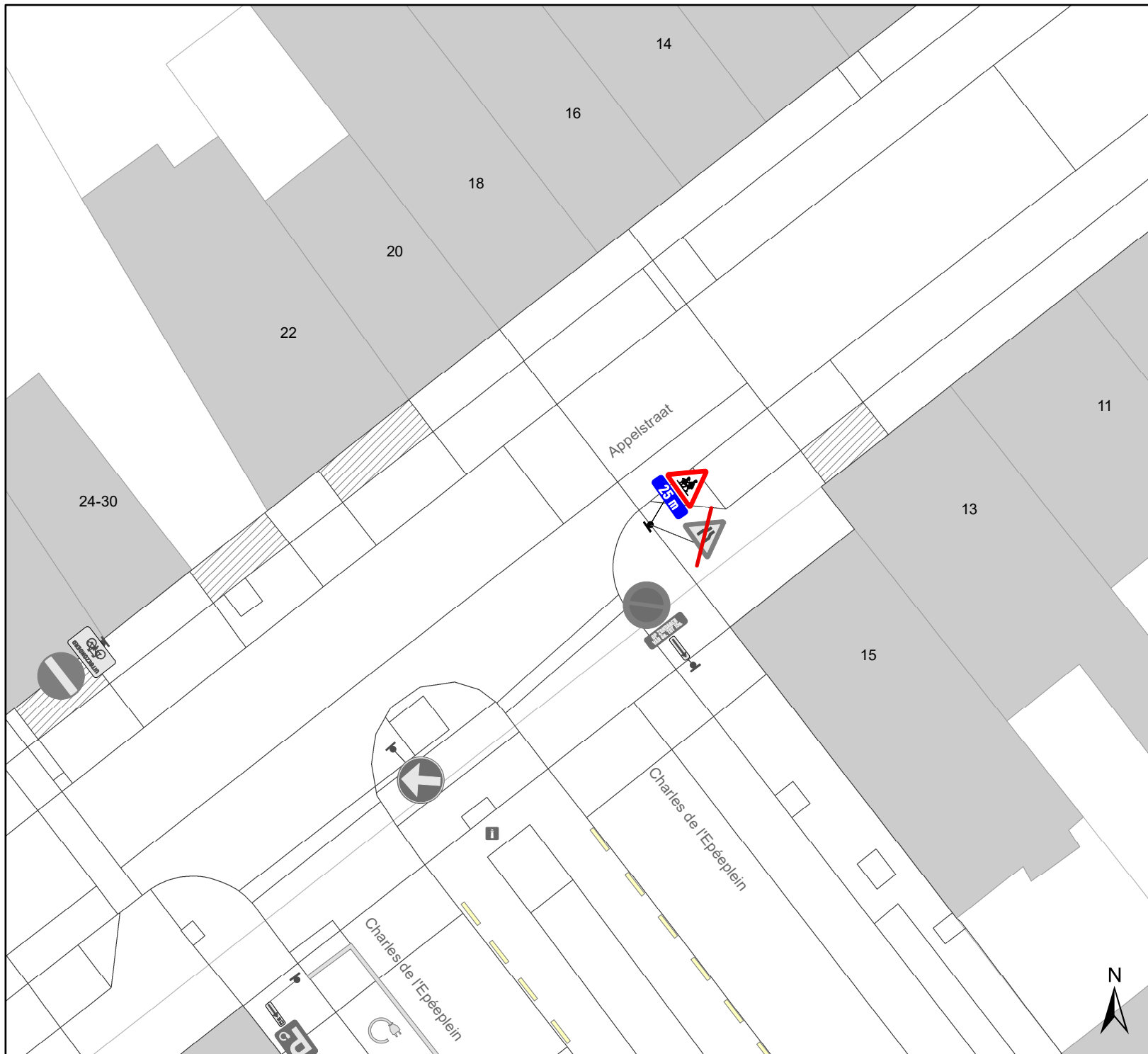


gent: Mobiliteitsbedrijf stad Gent
Verkeerstechnische taken

Boerderijstraat Signalisatie ivf speeltuin

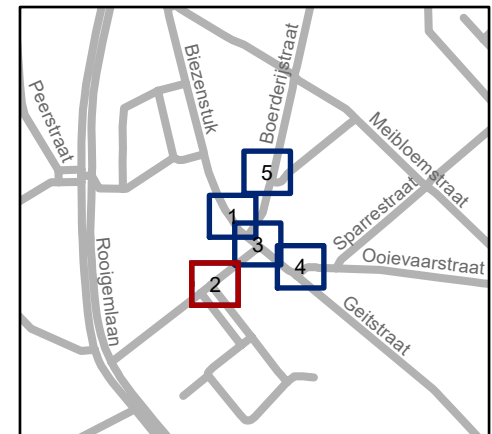
Dossiernummer P-761655

DATUM	SCHAAL	PLAN	P. FORMAAT
13/10/2025	1/200	1/5	A4



Legende

-  Bestaande verkeersborden
-  Geplande verkeersborden
-  Te verwijderen verkeersborden
-  Bestaande wegmarkeringen
-  Geplande wegmarkeringen
-  Bestaand paaltje
-  Actieve fietsenstalling
-  Ander gepland dossier (ter uitvoering bij DWBW)

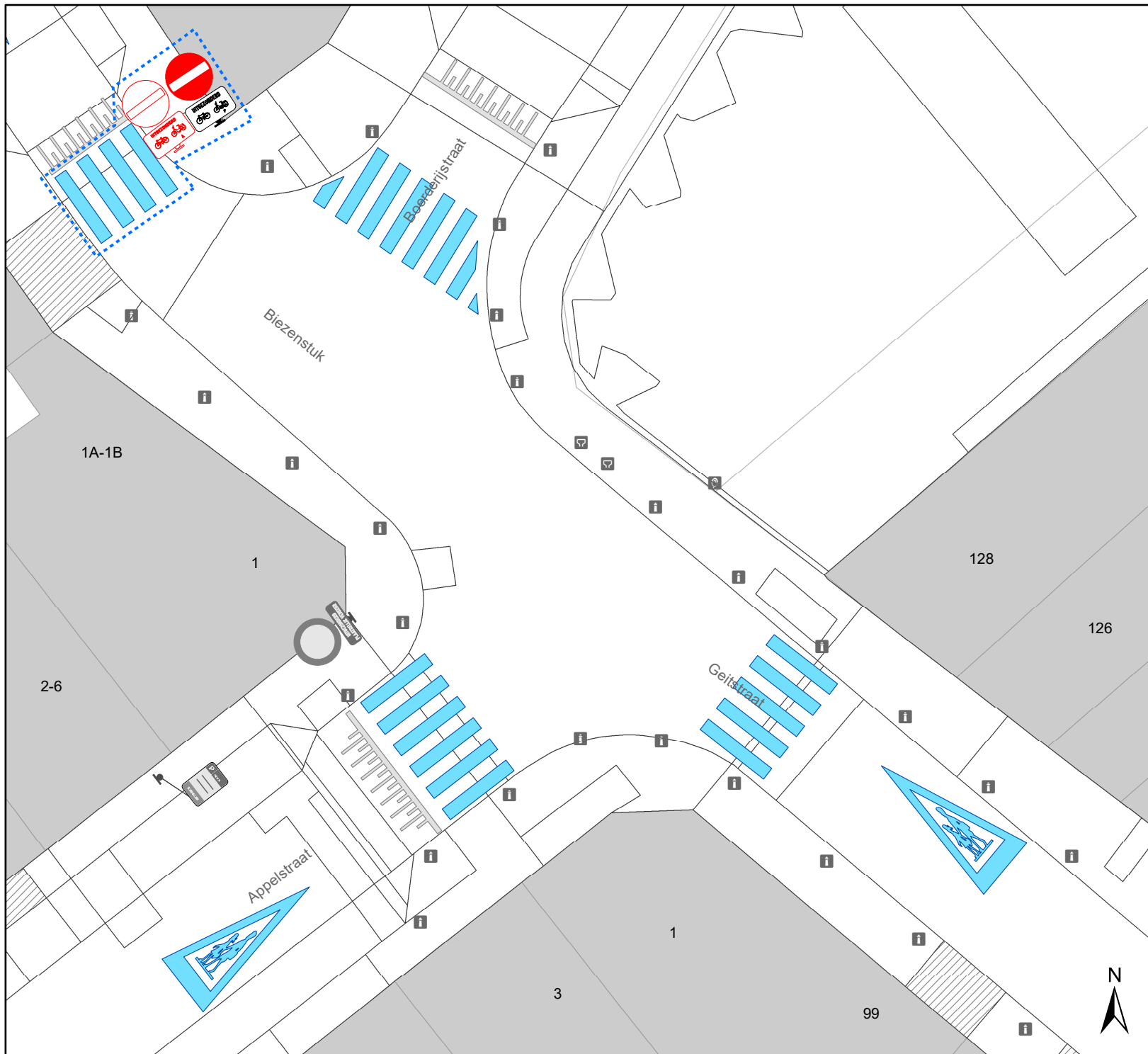


gent: Mobiliteitsbedrijf stad Gent
Verkeerstechnische taken

Boerderijstraat Signalisatie ifv speeltuin

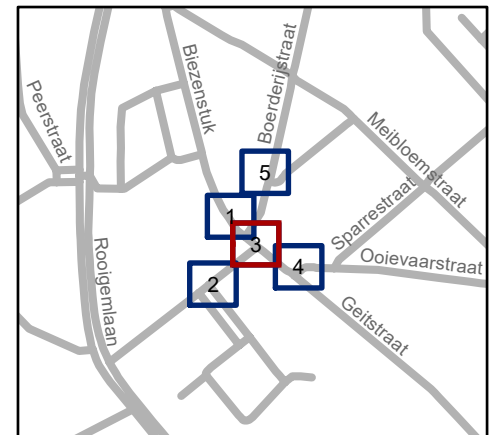
Dossiernummer P-761655

DATUM	SCHAAL	PLAN	P. FORMAAT
13/10/2025	1/200	2/5	A4



Legende

-  Bestaande verkeersborden
-  Geplande verkeersborden
-  Te verwijderen verkeersborden
-  Bestaande wegmarkeringen
-  Geplande wegmarkeringen
-  Bestaand paaltje
-  Actieve fietsenstalling
-  Ander gepland dossier (ter uitvoering bij DWBW)



gent: Mobiliteitsbedrijf stad Gent
Verkeerstechnische taken

Boerderijstraat
Signalisatie ivf speeltuin

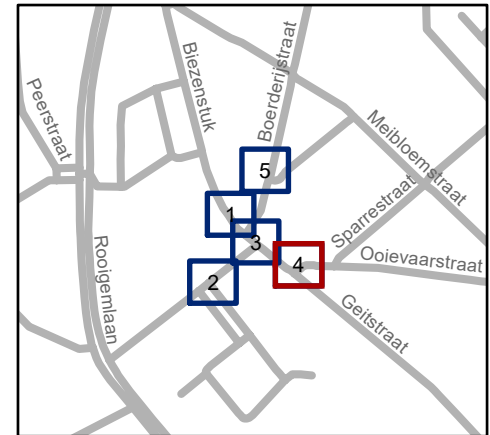
Dossiernummer P-761655

DATUM	SCHAAL	PLAN	P. FORMAAT
13/10/2025	1/200	3/5	A4



Legende

-  Bestaande verkeersborden
-  Geplande verkeersborden
-  Te verwijderen verkeersborden
-  Bestaande wegmarkeringen
-  Geplande wegmarkeringen
-  Bestaand paaltje
-  Actieve fietsenstalling
-  Ander gepland dossier (ter uitvoering bij DWBW)



gent: Mobiliteitsbedrijf stad Gent
Verkeerstechnische taken

Boerderijstraat
Signalisatie ifv speeltuin

Dossiernummer P-761655

DATUM	SCHAAL	PLAN	P. FORMAAT
13/10/2025	1/200	4/5	A4

