



Bestemd voor de gemeenteraad

2026_CBS_01808 Principiële vaststelling van de namen 'Atlantastraat', 'Padoekstraat' en 'Windvaanplein' voor 2 straten en een plein aan Dok-Noord te Gent - Vaststelling

Beslissing: Goedgekeurd in besloten vergadering van 5 maart 2026

Zijn aanwezig bij de beslissing van dit punt:

Mathias De Clercq, burgemeester-voorzitter
Hafsa El-Bazioui, schepenen; Astrid De Bruycker, schepenen; Sofie Bracke, schepenen; Evita Willaert, schepenen; Joris Vandenbroucke, schepenen; Burak Nalli, schepenen; Filip Watteeuw, schepenen; Christophe Peeters, schepenen
Mieke Hullebroeck, algemeen directeur; Liesbet Vertriest, adjunct-algemeendirecteur

Bevoegd: Mathias De Clercq

Juridisch kader

De volgende bepalingen zijn van toepassing inzake de bevoegdheid:

- Het Decreet van 28 januari 1977 tot bescherming van de namen van de openbare wegen en pleinen, artikel 1.

De beslissing wordt genomen op grond van:

- Het Decreet van 28 januari 1977 tot bescherming van de namen van de openbare wegen en pleinen.

Motivering

Aan Dok-Noord bevinden zich momenteel 2 straten en een plein die in de toekomst worden overgedragen aan het openbaar domein. Betreffende straten en plein hebben momenteel nog geen officiële straatnaam. Een van die straten en het plein worden voorlopig foutief aangeduid als 'Atlantastraat' en 'Carelsplein' maar betreffende namen zijn dus niet officieel.

Intussen is er een nieuwe ontwikkeling op de voormalige Meyvaert-site, waarbij nieuwe toegangen worden voorzien aan de straat die voorlopig als Atlantastraat wordt aangeduid. Deze nieuwe toegangen zullen een adres moeten krijgen, maar deze straat heeft dus nog geen officiële straatnaam.

Voor een efficiënte werking van bijvoorbeeld de hulp- en de veiligheidsdiensten is het noodzakelijk dat de 2 straten en het plein een (officiële) naam krijgen.

Volgens artikel 1 van het Decreet van 28 januari 1977 tot bescherming van de namen van de openbare wegen en pleinen is alleen de gemeenteraad bevoegd om namen van openbare wegen en pleinen vast te stellen.

Na terugkoppeling met de Dienst Beleidsparticipatie werd beslist geen burgerparticipatie toe te passen.

Voor de straat aangeduid met blauwe kleur op bijgevoegde plannen wordt voorgesteld om de naam 'Atlantastraat' te officialiseren, omdat die naam al is ingeburgerd bij de buurtbewoners.

Voor de andere straat en het plein adviseerde het Archief Gent om nieuwe namen te kiezen binnen dezelfde thema's als alle andere plaatsnaamgevingsdossiers binnen deze site, m.a.w. de haven, de scheepvaart en de overzeese handel. Daar werd voor de naamgeving van de straten binnen de piste *houtsoorten en scheepstypes* gezocht en voor de naamgeving van de pleinen binnen de piste *scheepvaarttermen*.

Voor het plein aangeduid met paarse kleur op bijgevoegde plannen is de onofficiële naam 'Carelplein' die momenteel wordt gebruikt door de buurtbewoners niet bruikbaar wegens gelijkkluidendheid met de bestaande plaatsnaam 'Gustaaf Carelshof'. Bijgevolg wordt de nieuwe naam 'Windvaanplein' voorgesteld. Een windvaan is een instrument dat de richting van de wind aangeeft. Dit helpt bij het optimaliseren van de zeilinstellingen en de koers van het schip.

Voor de straat aangeduid met groene kleur op bijgevoegde plannen wordt de nieuwe naam 'Padoekstraat' voorgesteld. Padoek is één van de meest duurzame houtsoorten voor buitengebruik. Door zijn matig fijne nerf en gelijkmatige structuur vergrijst deze houtsoort heel mooi egaal en snel. Padoek is ondanks zijn hardheid relatief gemakkelijk te bewerken. Afrikaanse padoek komt voor in Midden- en West-Afrika. Deze lichtboomsoort komt solitair voor in het altijd groene tropische regenwoud. De wind verspreidt zijn gevleugelde zaadjes. Zijn optimale groeigebied is Gabon en Kameroen. De bomen worden zo'n 50 m hoog, waarvan de eerste 30 m takkenvrij zijn. De schors scheidt roodachtige stoffen af. De kruin is sterk vertakt. Het kernhout van Afrikaans padoek is fraai koraalrood tot paarsbruin. Het wordt dan ook gebruikt als kleurstof in o.a. de textielnijverheid. Zonder afwerking verkleurt het door licht snel tot bruin. Het kernhout van Afrikaanse padoek is zeer duurzaam.

Over deze plaatsnaamgevingen zal het advies van de Cultuurraad worden ingewonnen.

Conform het Decreet tot bescherming van de namen van openbare wegen en pleinen van 28 januari 1977, zal na de principiële vaststelling door de gemeenteraad een openbaar onderzoek worden georganiseerd.

Bijgevoegde bijlage(n):

- PL717 plan nieuwe toestand (deel van de beslissing)
- PL717 situatieplan (deel van de beslissing)

Beslissing

Legt aan de gemeenteraad voor ter beslissing:

Artikel 1:

Stelt de naam 'Atlantastraat' principieel vast voor de straat gelegen aan Dok-Noord te Gent, zoals aangeduid met blauwe kleur op bijgevoegd plan nieuwe toestand en situatieplan.

Artikel 2:

Stelt de naam 'Windvaanplein' principieel vast voor het plein gelegen aan Dok-Noord te Gent, zoals aangeduid met paarse kleur op bijgevoegd plan nieuwe toestand en situatieplan.

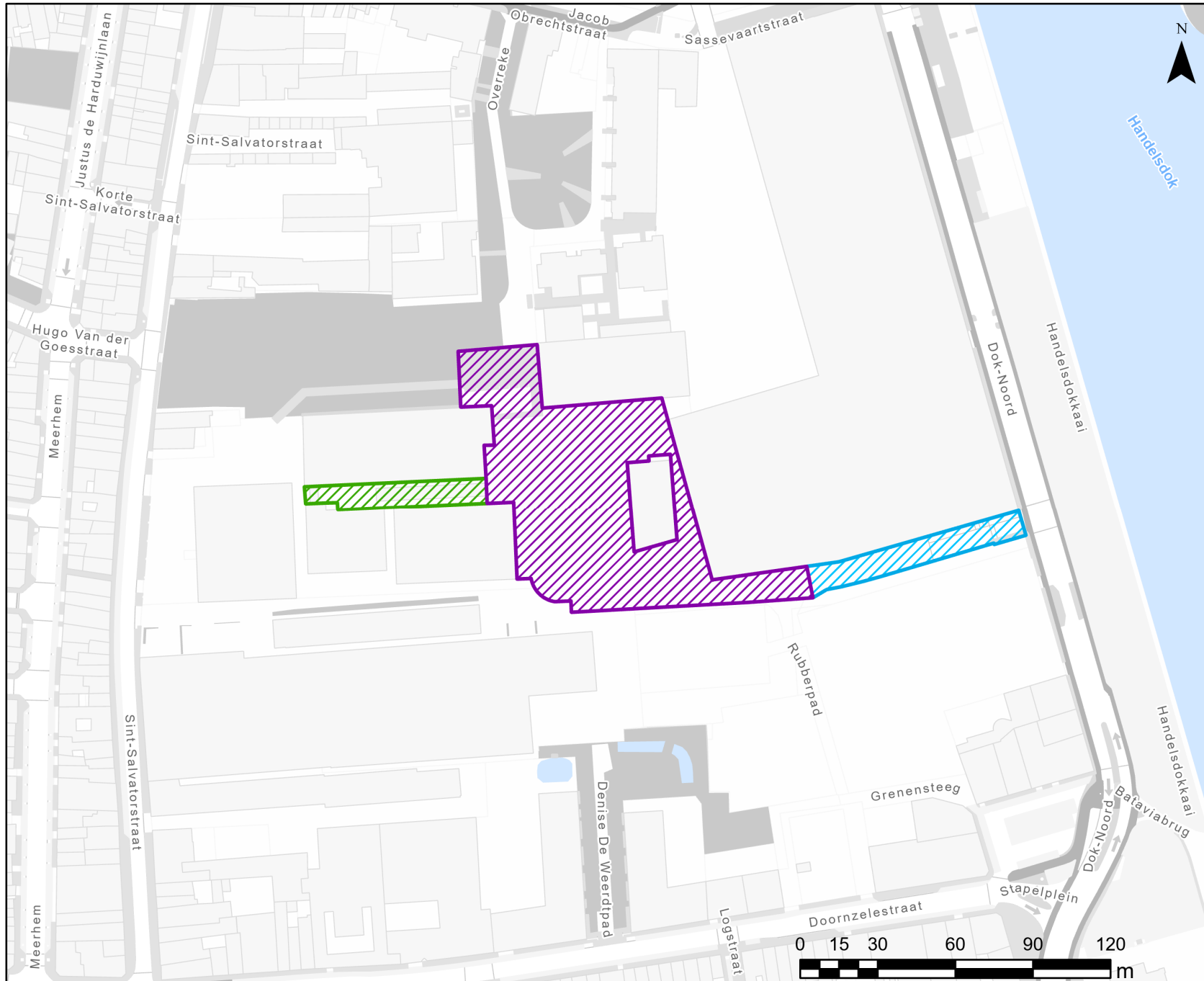
Artikel 3:

Stelt de naam 'Padoekstraat' principieel vast voor de straat gelegen aan Dok-Noord te Gent, zoals aangeduid met groene kleur op bijgevoegd plan nieuwe toestand en situatieplan.

2026_CBS_01808 - Principiële vaststelling van de namen 'Atlantastraat', 'Padoekstraat' en 'Windvaanplein' voor 2 straten en een plein aan Dok-Noord te Gent

PL717

Nieuwe toestand

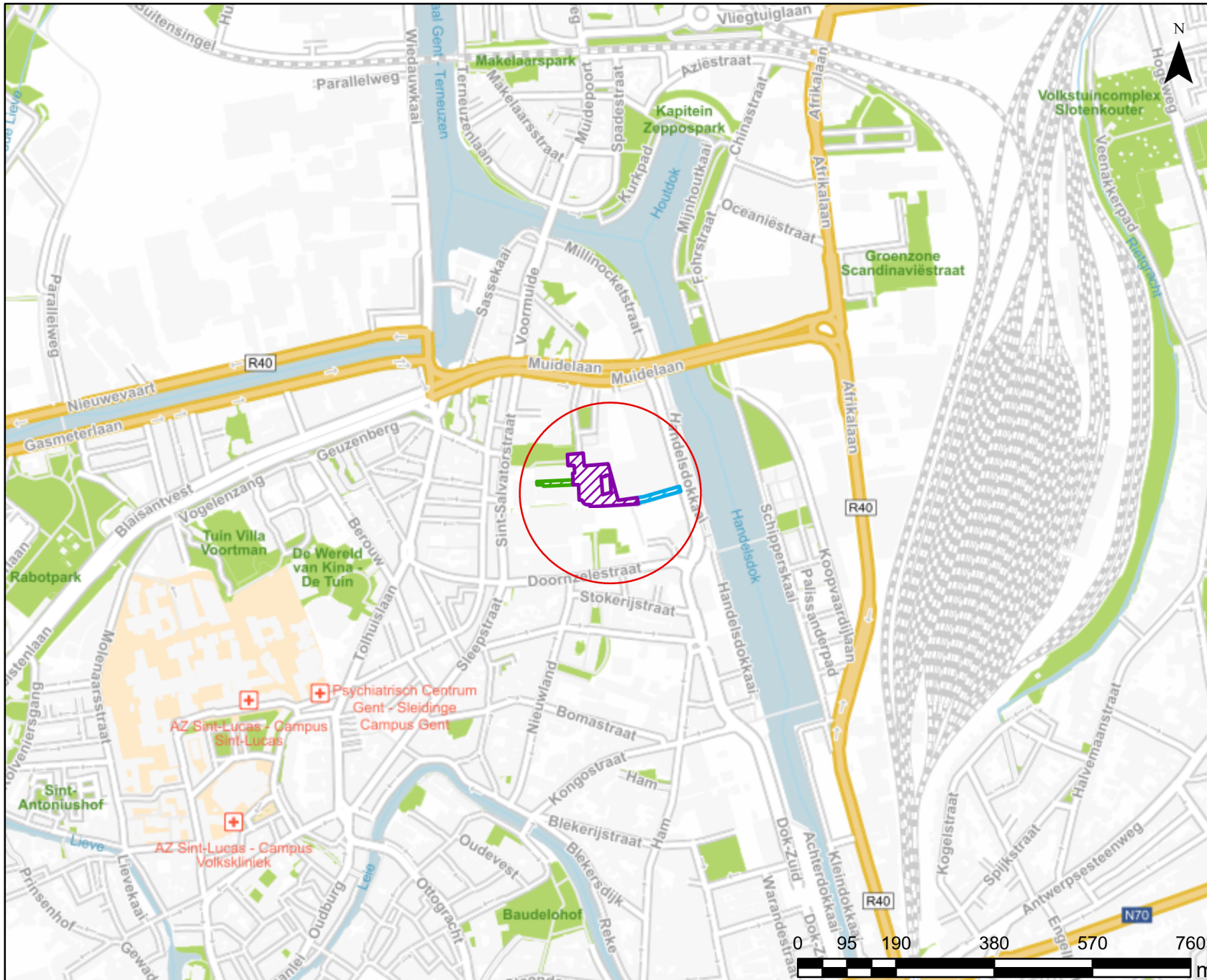


Plaatsnaam




-  Padoekstraat
-  Atlantastraat
-  Windvaanplein

WEGEN, BRUGGEN EN WATERLOPEN
Administratief Centrum Stad Gent
Woodrow Wilsonplein 1
9000 - GENT

PL717 Situatieplan



Plaatsnaam

-  Padoekstraat
-  Atlantastraat
-  Windvaanplein

WEGEN, BRUGGEN EN WATERLOPEN
Administratief Centrum Stad Gent
Woodrow Wilsonplein 1
9000 - GENT