



2026_CBS_01592 Nieuw aanvullend reglement van de politie op het wegverkeer - gemeenteweg - Afbakening zonereglement lage-emissiezone Gent - nieuwe verkeersmaatregel - Vaststelling

Beslissing: Goedgekeurd in besloten vergadering van 26 februari 2026

Zijn aanwezig bij de beslissing van dit punt:

Hafsa El-Bazioui, schepen-voorzitter; Astrid De Bruycker, schepen; Sofie Bracke, schepen; Evita Willaert, schepen; Joris Vandenbroucke, schepen; Bram Van Braeckvelt, schepen; Burak Nalli, schepen; Filip Watteeuw, schepen; Christophe Peeters, schepen Mieke Hullebroeck, algemeen directeur; Liesbet Vertriest, adjunct-algemeendirecteur

Bevoegd: Joris Vandenbroucke

Betrokken: Mathias De Clercq

Juridisch kader

De volgende bepalingen zijn van toepassing inzake de bevoegdheid:

- De Nieuwe Gemeentewet 24 juni 1988, artikel 119;
- Het Decreet van 16 mei 2008 betreffende de aanvullende reglementen op het wegverkeer en de plaatsing en bekostiging van verkeerstekens, artikel 5, § 1, 2e lid;
- Het Decreet over het lokaal bestuur van 22 december 2017, artikel 41, 2°;
- Het gemeenteraadsbesluit van 15 december 2015, houdende de delegatie van de vaststellingsbevoegdheid inzake gemeentelijke aanvullende reglementen op het wegverkeer.

De beslissing wordt genomen op grond van:

- Wet betreffende de politie over het wegverkeer, gecoördineerd bij Koninklijk Besluit van 16 maart 1968;
- Decreet van 16 mei 2008 betreffende de aanvullende reglementen op het wegverkeer en de plaatsing en bekostiging van de verkeerstekens;
- Koninklijk Besluit van 1 december 1975 houdende algemeen reglement op de politie van het wegverkeer en van het gebruik van de openbare weg;
- Ministerieel Besluit van 11 oktober 1976 waarbij de minimumafmetingen en de bijzondere plaatsingsvoorwaarden van de verkeerstekens worden bepaald;
- Uitvoeringsbesluit van 23 januari 2009 betreffende de aanvullende reglementen op het wegverkeer en de plaatsing en bekostiging van de verkeerstekens;

- Omzendbrief MOB/2009/1 van 3 april 2009;

Motivering

- De nieuwe maatregel die bij dit besluit wordt getroffen is het verwijderen van twee grenspunten (Sassevaartstraat en Bevelandstraat). Door de heraanleg van de Muidelaan zijn die grenspunten van de LEZ niet meer van toepassing.
- Bij collegebesluit van 15 september 2022 werd volgende nieuwe verkeersmaatregel genomen: de bijkomende afbakening in het verlengde van de busdoorsteek tussen de Zuidparklaan en Hubert Frère-Orbanlaan (vermelding 20) en aan de Keizersvest komende van de bus- en trambedding.
- Bij collegebesluit van 2 april 2020 werden volgende wijzigingen opgenomen:
 - parking Aldi/Dreamland behoort niet langer tot de zone en de grens komt aan Kaarderijstraat te liggen
 - in de Groenevalleilaan schuift de zone op tot juist voorbij de Esso
 - de parking van de Groenevallei behoort niet langer tot de zone en start op het kruispunt Johannes Schrantstraat met de Joost Clemmensstraat.
- Bij collegebesluit van 12 december 2019 werd het aangepast plan van de lage-emissiezone goedgekeurd. Er was grote onduidelijkheid over welk soort onderborden en na contact met VVSG en politie is gekozen voor een ander type. Onderbord met enkel tekst 'camera' i.p.v. het symbool camera. Er zijn geen aanpassingen gebeurd aan de zone afbakening zelf.
- Bij collegebesluit van 4 juli 2019 werd het zonereglement van de lage-emissiezone Gent goedgekeurd. Met als afbakening van de zone: R40 met uitzondering van de as Nieuwe Wandeling - Blaisantvest; Terhagen voor de bereikbaarheid van het ziekenhuis AZ Sint-Lucas en de Zuidparklaan voor bereikbaarheid parking zuid.

Bijgevoegde bijlage(n):

- Aanvullend reglement zonereglement lage emissie zone Gent dossier P832759.pdf (deel van de beslissing)
- Signalisatieplan zonereglement lage emissie zone Gent dossier P832759 (deel van de beslissing)

Beslissing

Beslist het volgende:

Artikel 1:

Heft op het aanvullend reglement van de politie op het wegverkeer betreffende de gemeenteweg Afbakening zonereglement lage-emissiezone Gent, goedgekeurd in zitting van 15 september 2022, van zodra het nieuwe reglement in werking treedt.

Artikel 2:

Stelt vast het bijgevoegd aanvullend reglement van de politie op het wegverkeer en het

signalisatieplan betreffende de gemeenteweg Afbakening zonereglement lage-emissiezone
Gent.

2026_CBS_01592 - Nieuw aanvullend reglement van de politie op het wegverkeer -
gemeenteweg - Afbakening zonereglement lage-emissiezone Gent - nieuwe verkeersmaatregel

Vastgesteld in het College van Burgemeester en Schepenen van 26 februari 2026

Bekendgemaakt op 27 februari 2026

Geldig vanaf 4 maart 2026

Referentienummer 2026_CBS_01592

Reglement

Artikel 1.

In het gebied Centrum Gent begrensd door de straten binnen de R40 met uitzondering van de R40 zelf en de as Nieuwewandeling/Blaisantvest met onderstaande afbakening van straten:

- Dampoortstraat t.h.v. het kruispunt met Dok-Zuid (R40);
- Hagelandkaai t.h.v. het kruispunt met Dok-Zuid (R40);
- Schoolkaai t.h.v. het kruispunt met Dok-Zuid (R40);
- Lucas Munichstraat t.h.v. het kruispunt met de Kasteellaan (R40);
- Stierstraat t.h.v. het kruispunt met de Kasteellaan (R40);
- Gandastraat t.h.v. het kruispunt met de Kasteellaan (R40);
- Slachthuisstraat t.h.v. het kruispunt met de Kasteellaan (R40);
- Rommelwaterpark t.h.v. het kruispunt met de Kasteellaan (R40);
- Kasteellaan t.h.v. het kruispunt met de Heernislaan (R40);
- Kasterbant t.h.v. het kruispunt met de Heernislaan (R40);
- Forelstraat t.h.v. het kruispunt met de Heernislaan (R40);
- Eendrachtstraat t.h.v. t.h.v. het kruispunt met de Vlaamsekaai (R40);
- Zalmstraat t.h.v. het kruispunt met de Vlaamsekaai (R40);
- Snoekstraat t.h.v. het kruispunt met de Vlaamsekaai (R40);
- Karperstraat t.h.v. het kruispunt met de Vlaamsekaai (R40);
- Vlaamsekaai (ventweg naast R40) t.h.v. het kruispunt met Vlaamsekaai (R40);
- Ferdinand Lousbergsekaai t.h.v. het kruispunt met de Keizervest (R40);
- Brusselsepoortstraat t.h.v. het kruispunt met Keizervest (R40);
- Visserij t.h.v. het kruispunt met de Keizervest (R40);
- Sint-Lievenspoortstraat t.h.v. het kruispunt met de Keizervest (R40);
- Hubert Frere-Orbanlaan t.h.v. het kruispunt met de Keizervest (R40) en de Zuidparklaan;
- Graaf van Vlaanderenplein t.h.v. het kruispunt met de afsplitsing naar parking Zuid;
- Franklin Rooseveltlaan t.h.v. de verkeerslichten voor de uitrit van parking Zuid;
- Guldenspoorstraat t.h.v. het kruispunt met de Franklin Rooseveltlaan;
- Muinklaan t.h.v. het kruispunt met de Franklin Rooseveltlaan;
- Franklin Rooseveltlaan t.h.v. het kruispunt met de Muinklaan;
- Francois Benardstraat t.h.v. het kruispunt met de Gustaaf Callierlaan;
- Raveschootstraat t.h.v. het kruispunt met de Gustaaf Callierlaan;
- Zebrastraat t.h.v. het kruispunt met de Gustaaf Callierlaan;
- Olifantstraat t.h.v. het kruispunt met de Gustaaf Callierlaan;
- Gustaaf Callierlaan t.h.v. het kruispunt met de Dierentuinlaan;

- Gustaaf Callierlaan t.h.v. het kruispunt met de Sint-Lievenslaan (R40);
- Frans Spaestraat t.h.v. het kruispunt met de Sint-Lievenslaan (R40);
- Leeuwstraat t.h.v. het kruispunt met de Sint-Lievenslaan (R40);
- Tentoonstellingslaan t.h.v. het kruispunt met de Sint-Lievenslaan (R40);
- Ter Platen t.h.v. het kruispunt met de Sint-Lievenslaan (R40);
- Isabellakaai t.h.v. het kruispunt met de Citadellaan (R40);
- Jan Frans Willemlaan t.h.v. het kruispunt met de Citadellaan (R40);
- Overpoortstraat t.h.v. het kruispunt met de Citadellaan (R40);
- Kattenberg t.h.v. het kruispunt met de Charles de Kerchovelaan (R40);
- Kunstlaan t.h.v. het kruispunt met de Charles de Kerchovelaan (R40);
- Eekhout t.h.v. het kruispunt met de Charles de Kerchovelaan (R40);
- Laurent Delvauxlaan t.h.v. het kruispunt met Charles de Kerchovelaan (R40);
- Kortrijksepoortstraat t.h.v. het kruispunt met de Ijzerlaan (R40);
- Persellestraat t.h.v. het kruispunt met de Ijzerlaan (R40);
- Bijlokekaai t.h.v. het kruispunt met de Godshuizenlaan (R40);
- Louis Pasteurlaan t.h.v. het kruispunt met de Martelaarslaan (R40);
- Bijlokehof t.h.v. het kruispunt met de Martelaarslaan (R40);
- Jan-Baptist Boterdaelestraat t.h.v. het kruispunt met de Martelaarslaan (R40);
- Rokerelsstraat t.h.v. het kruispunt met de Martelaarslaan (R40);
- Bernard Spaelaan t.h.v. het kruispunt met de Martelaarslaan (R40);
- Bijlokevest t.h.v. het kruispunt met de Martelaarslaan (R40);
- Rozemarijnstraat t.h.v. het kruispunt met de Martelaarslaan (R40);
- Ekkergermstraat (3 takken) t.h.v. het kruispunt met de Antonius Triestlaan (R40);
- Koolkapperstraat t.h.v. het kruispunt met de Einde Were (R40);
- Groenevalleilaan net voorbij het tankstation Esso;
- Leiekaai t.h.v. het kruispunt met de Rooigemlaan (R40);
- de overgang van in- en uitrit van parking Dreamland naar Kaarderijstraat;
- de overgang van in- en uitrit van parking Aldi naar Kaarderijstraat;
- Drongensesteenweg t.h.v. het kruispunt met de Rooigemlaan(R40);
- Appelstraat t.h.v. het kruispunt met de Rooigemlaan (R40);
- Biezenstuk t.h.v. het kruispunt met de Rooigemlaan (R40);
- Violierstraat t.h.v. het kruispunt met de Rooigemlaan (R40);
- Balsamierenstraat t.h.v. het kruispunt met de Rooigemlaan (R40);
- Slinke Molenstraat t.h.v. het kruispunt met de Rooigemlaan (R40);
- Bevrijdingslaan t.h.v. het kruispunt met de Rooigemlaan (R40);
- Hamerstraat t.h.v. het kruispunt met de Rooigemlaan (R40);
- Kiekenstraat t.h.v. het kruispunt met de Rooigemlaan (R40);
- Groendreef t.h.v. het kruispunt met de Rooigemlaan (R40);
- Elyzeese Velden t.h.v. het kruispunt met de Gasmeterlaan (R40);
- Gebroeders de Smetstraat t.h.v. het kruispunt met de Gasmeterlaan (R40);
- Schommelstraat t.h.v. het kruispunt met de Gasmeterlaan (R40);
- Gasklokstraat t.h.v. het kruispunt met de Gasmeterlaan (R40);
- Ijskelderstraat t.h.v. het kruispunt met de Gasmeterlaan (R40);
- Wondelgemstraat t.h.v. het kruispunt met Gasmeterlaan (R40);
- Elsstraat t.h.v. het kruispunt met de Gasmeterlaan (R40);
- Tondelierlaan t.h.v. het kruispunt met de Gasmeterlaan (R40);
- Oosteeklostraat t.h.v. het kruispunt met de Gasmeterlaan (R40);
- Gagelstraat t.h.v. het kruispunt met de Gasmeterlaan (R40);
- Kaprijkestraat t.h.v. het kruispunt met de Gasmeterlaan (R40);
- Spaarstraat t.h.v. het kruispunt met de Gasmeterlaan (R40);
- Gasmeterlaan (ventweg) t.h.v. het kruispunt met Gasmeterlaan (R40);
- Neuseplein t.h.v. het kruispunt met R40;

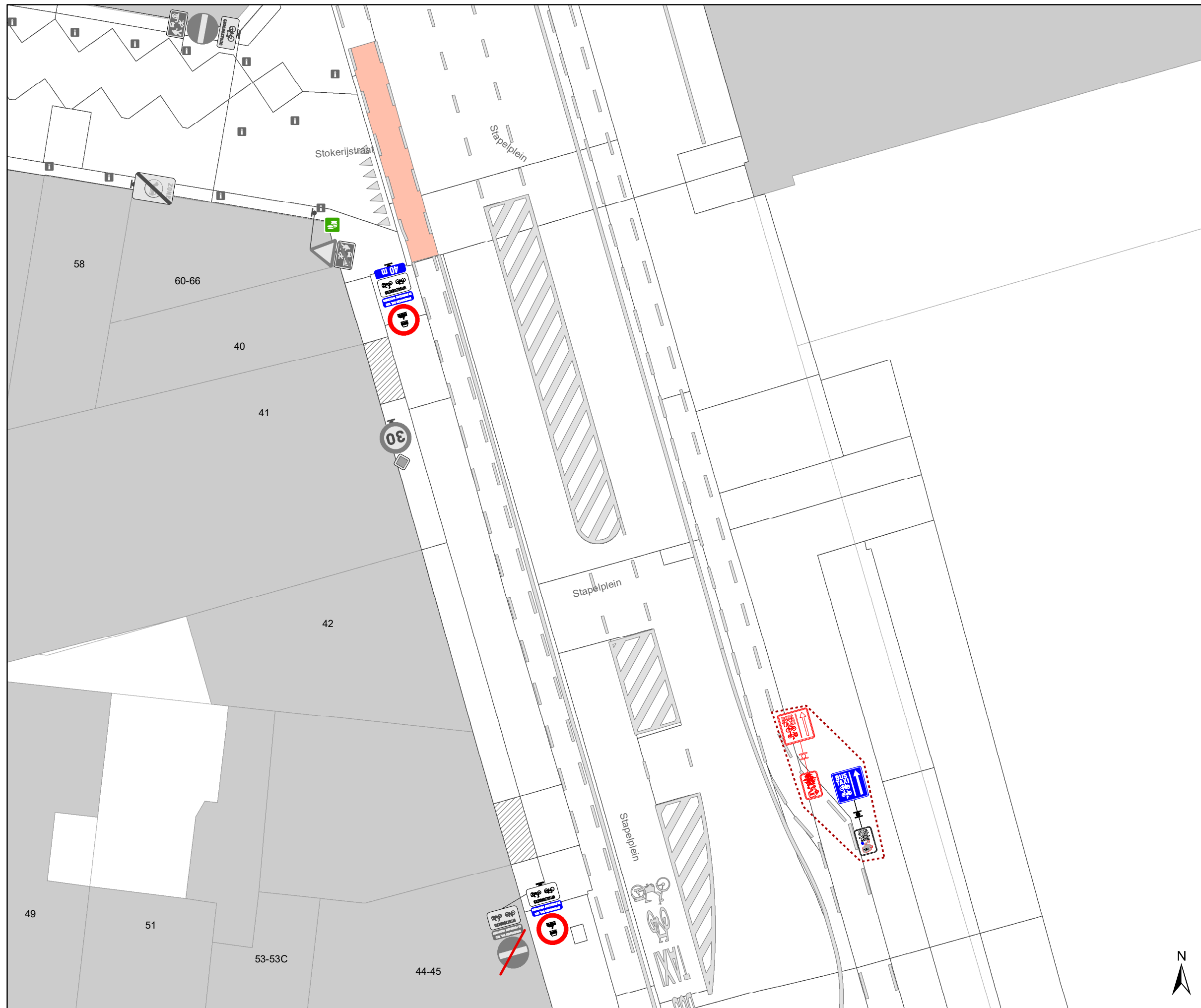
- Justus de Harduwijnlaan t.h.v. kruispunt met het Neuseplein (R40);
- Sint-Salvatorstraat t.h.v. het kruispunt met het Neuseplein (R40);
- Doornzelestraat t.h.v. t.h.v. het kruispunt met het Stapelplein (R40);
- Stokerijstraat t.h.v. t.h.v. het kruispunt met het Stapelplein (R40);
- Désiré Fiévéstraat t.h.v. het kruispunt met het Stapelplein (R40);
- Ham t.h.v. het kruispunt met het Stapelplein (R40);
- Kraankinderstraat t.h.v. het kruispunt met Dok-Zuid (R40);
- Metselaarsstraat t.h.v. het kruispunt met Dok-Zuid (R40);
- Pijnderstraat t.h.v. het kruispunt met Dok-Zuid (R40);
- Stukwerkersstraat t.h.v. het kruispunt met Dok-Zuid (R40);
- Broederlijke-Weversplein t.h.v. het kruispunt met de Nieuwewandeling;
- Joost Clemmenstraat t.h.v. het kruispunt met Johannes Schrantstraat;
- Krijgsgasthuisstraat t.h.v. het kruispunt met de Nieuwewandeling;
- Spiegelhofstraat t.h.v. het kruispunt met de Nieuwewandeling;
- Coupure t.h.v. het kruispunt met de Contributiebrug (voor en na de brug);
- Jan van Hembysebolwerk t.h.v. het kruispunt met de Contributiebrug;
- Waldamkaai t.h.v. het kruispunt met de Contributiebrug;
- Noordstraat t.h.v. het kruispunt met de Begijnhoflaan;
- Brugsepoortstraat t.h.v. het kruispunt met de Begijnhoflaan;
- Edmond Boonenstraat t.h.v. het kruispunt met de Begijnhoflaan;
- Matthias Gesweinstraat t.h.v. het kruispunt met de Begijnhoflaan;
- Hippoliet Lammerstraat t.h.v. het kruispunt met de Begijnhoflaan;
- Hector Van Wittenberghestraat t.h.v. het kruispunt met de Begijnhoflaan;
- Griendeplein t.h.v. het kruispunt met de Begijnhoflaan;
- Kolveniersgang t.h.v. het kruispunt met de Opgeëistenlaan;
- Vogelenzang t.h.v. het kruispunt met Blaisantvest (beide kanten);
- Oosteeklostraat t.h.v. het kruispunt met Blaisantvest;
- Kaprijkestraat t.h.v. het kruispunt met Blaisantvest;
- Gagelstraat t.h.v. het kruispunt met Blaisantvest;
- Vogelenzang t.h.v. het kruispunt met Blaisantvest;
- Spaarstraat t.h.v. het kruispunt met Blaisantvest; de lage emissiezone wordt afgebakend. Het begin van de lage emissiezone wordt aangeduid.; ook het einde van de lage emissiezone wordt aangeduid.

Dit wordt aangeduid door verkeerstekens:

- F117
- F118

(einde reglement)






Legende

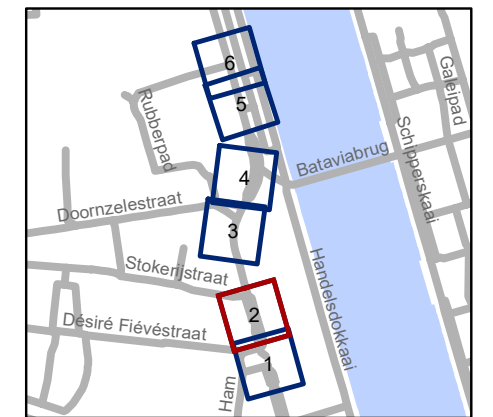
-  Bestaande verkeersborden
-  Geplande verkeersborden
-  Te verwijderen verkeersborden
-  Bestaande wegmarkeringen
-  Geplande wegmarkeringen
-  Te verwijderen wegmarkeringen

 New-Jersey-betonblokken

 Hoort ook bij dit dossier

Overige

 Ander gepland dossier
(in voorbereiding bij MOBBED)



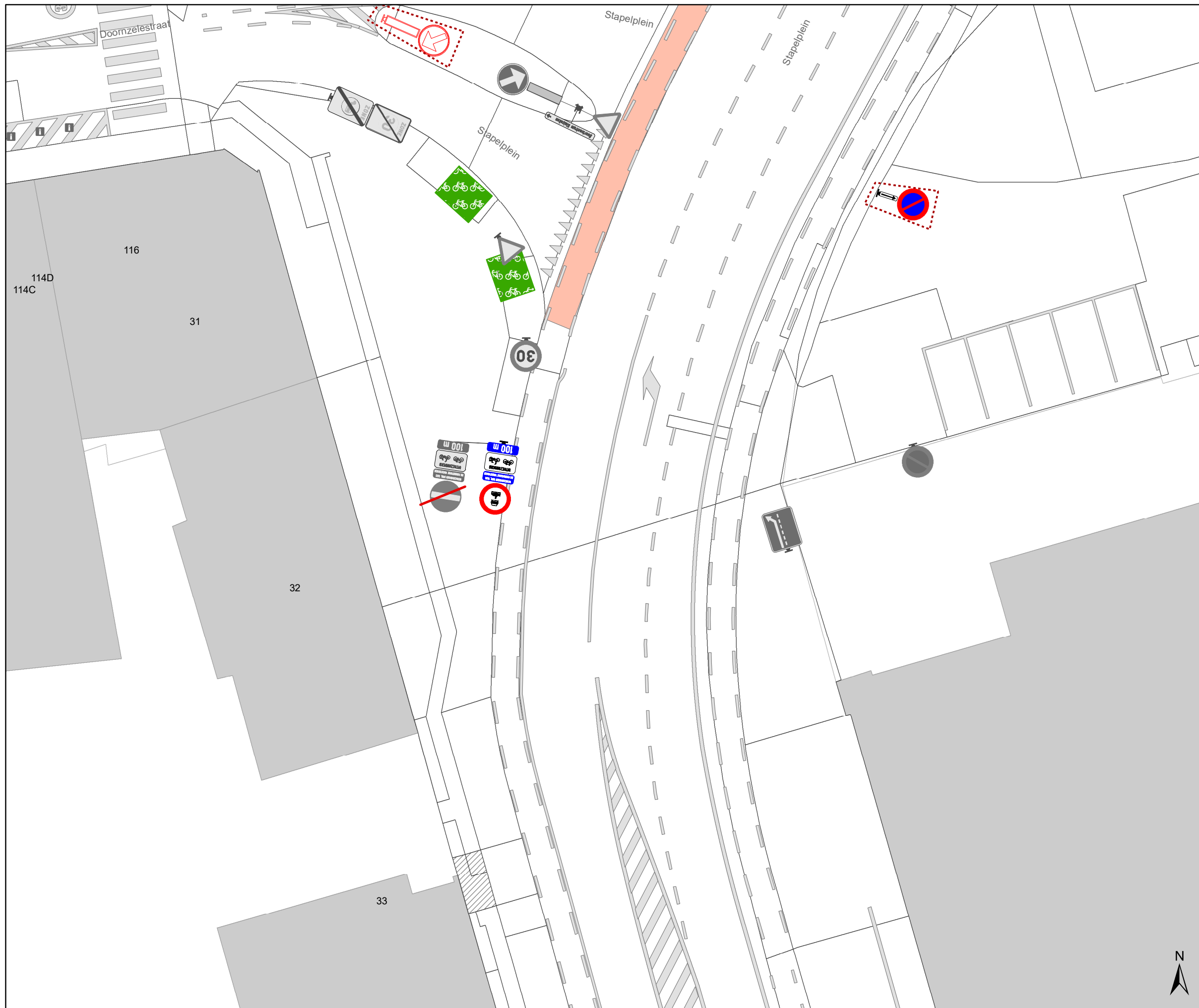
gent: Mobiliteitsbedrijf stad Gent
Verkeerstechnische taken

**Stapelplein
aanpassingen
Tolhuis+ en LEZ**

Dossiernummer P-832759

DATUM	SCHAAL	PLAN	P FORMAAT
21/01/2026	1/200	2/6	A3





Legende

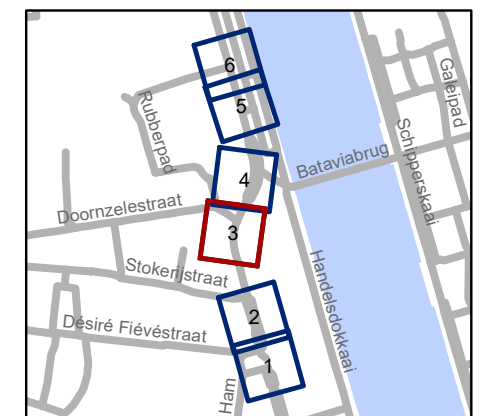
- Bestaande verkeersborden
- Geplande verkeersborden
- Te verwijderen verkeersborden
- Bestaande wegmarkeringen
- Geplande wegmarkeringen
- Te verwijderen wegmarkeringen

New-Jersey-betonblokken

Hoort ook bij dit dossier

Overige

Ander gepland dossier (in voorbereiding bij MOBBED)



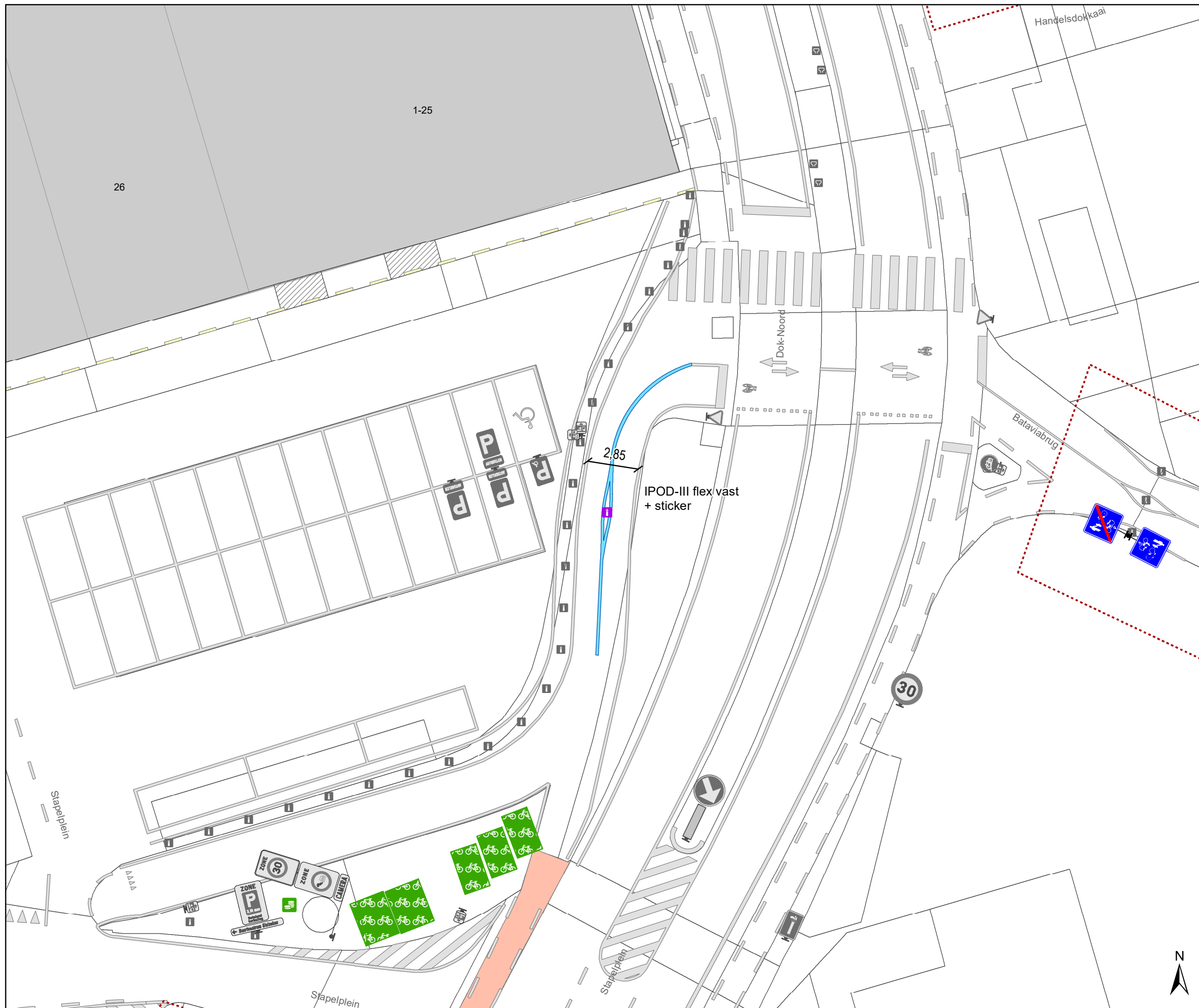
gent: Mobiliteitsbedrijf stad Gent
Verkeerstechnische taken

Stapelplein aanpassingen Tolhuis+ en LEZ

Dossiernummer P-832759

DATUM	SCHAAL	PLAN	P FORMAAT
21/01/2026	1/200	3/6	A3






Legende

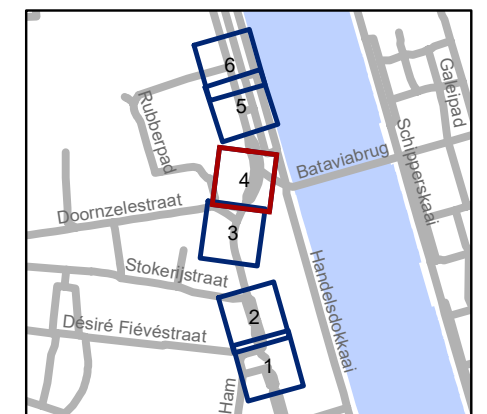
-  Bestaande verkeersborden
-  Geplande verkeersborden
-  Te verwijderen verkeersborden
-  Bestaande wegmarkeringen
-  Geplande wegmarkeringen
-  Te verwijderen wegmarkeringen

 New-Jersey-betonblokken

 Hoort ook bij dit dossier

Overige

 Ander gepland dossier (in voorbereiding bij MOBVED)

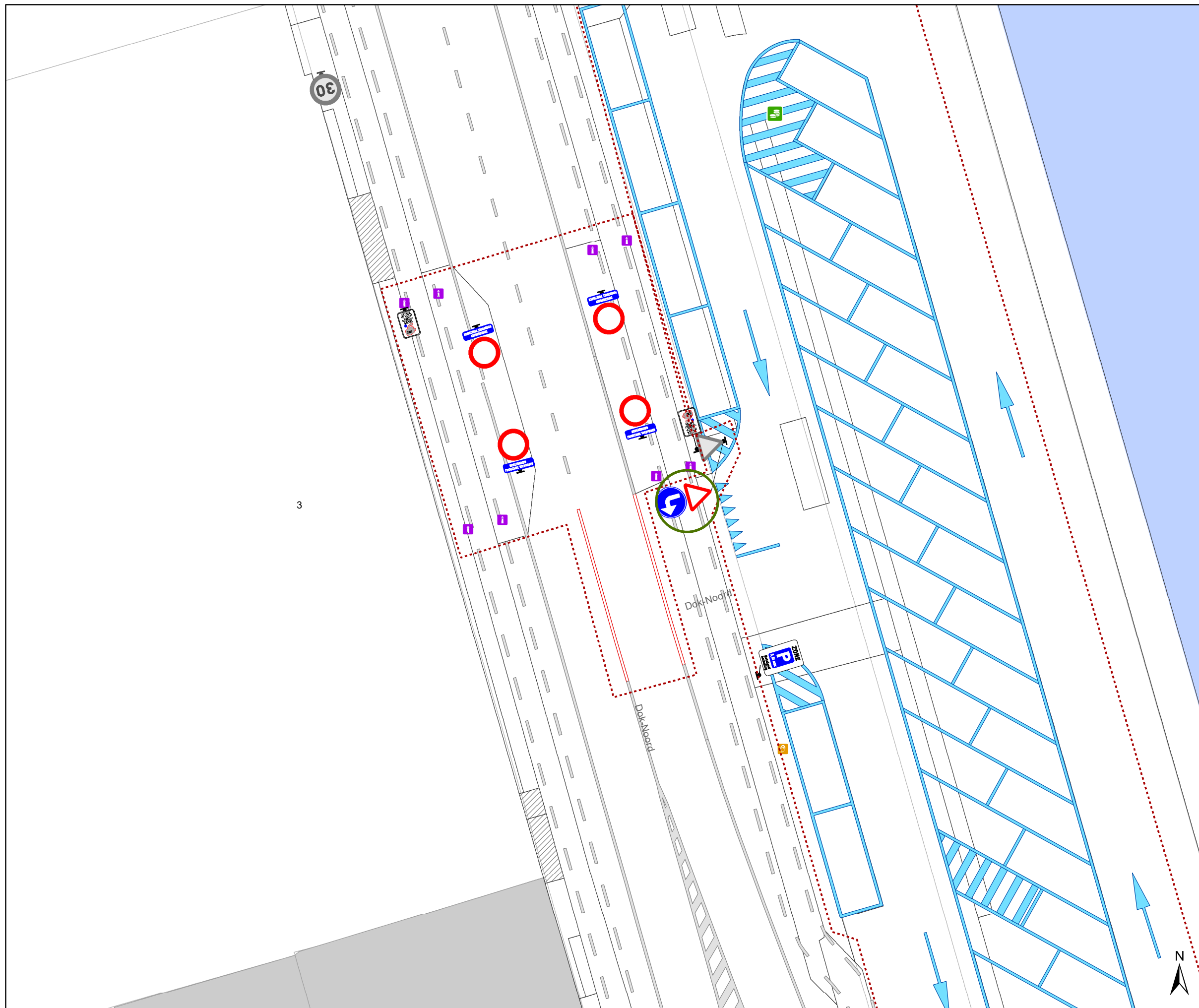


gent: Mobiliteitsbedrijf stad Gent
Verkeerstechnische taken

**Stapelplein
aanpassingen
Tolhuis+ en LEZ**

Dossiernummer P-832759

DATUM	SCHAAL	PLAN	P FORMAAT
21/01/2026	1/200	4/6	A3



3

Legende

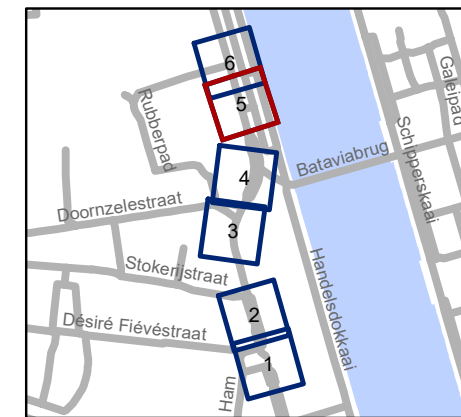
- Bestaande verkeersborden
- Geplande verkeersborden
- Te verwijderen verkeersborden
- Bestaande wegmarkeringen
- Geplande wegmarkeringen
- Te verwijderen wegmarkeringen

New-Jersey-betonblokken

Hoort ook bij dit dossier

Overige

Ander gepland dossier (in voorbereiding bij MOBVED)

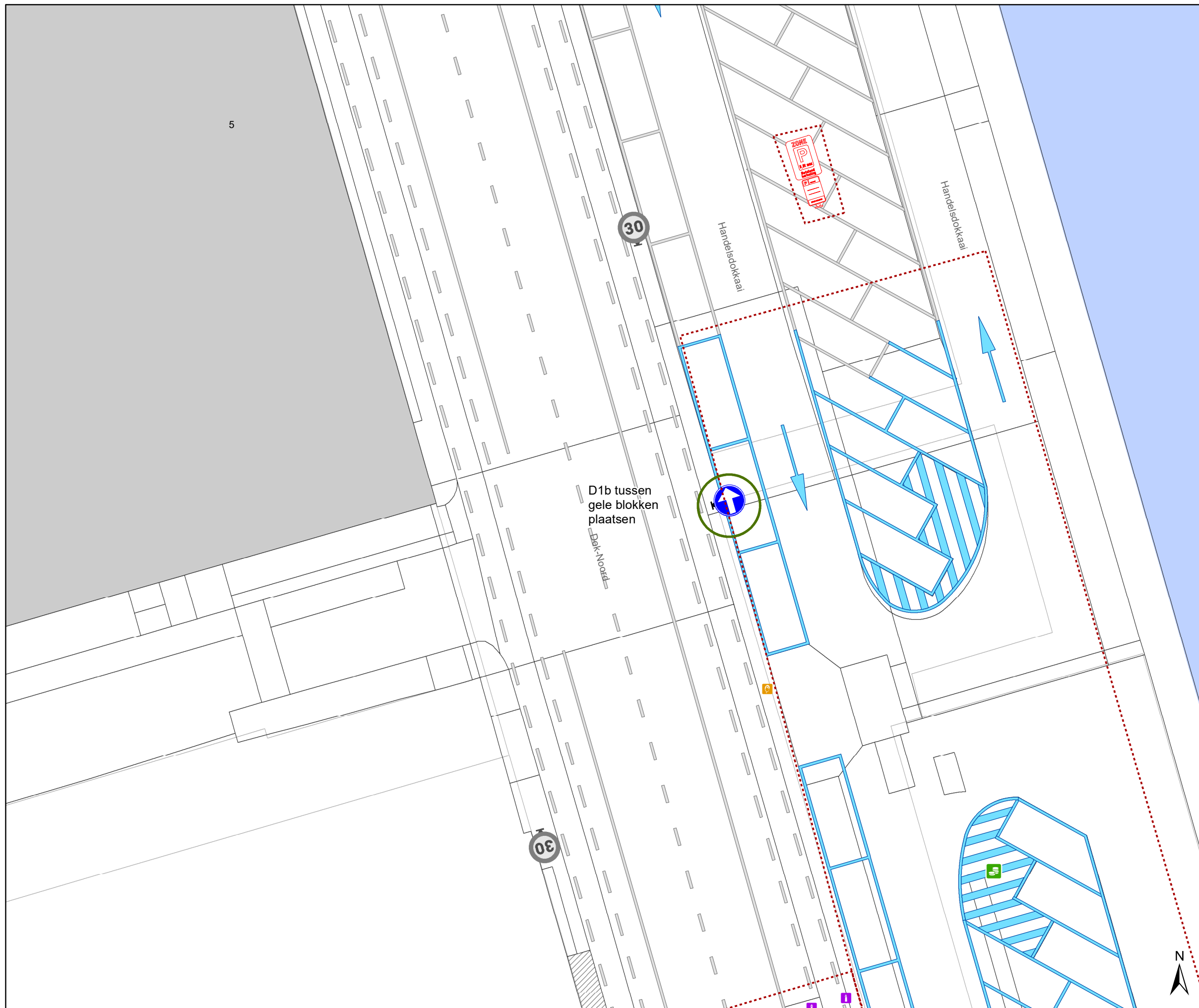


gent: Mobiliteitsbedrijf stad Gent
Verkeerstechnische taken

Stapelplein aanpassingen Tolhuis+ en LEZ


Dossiernummer P-832759


DATUM	SCHAAL	PLAN	P FORMAAT
21/01/2026	1/200	5/6	A3



Legende

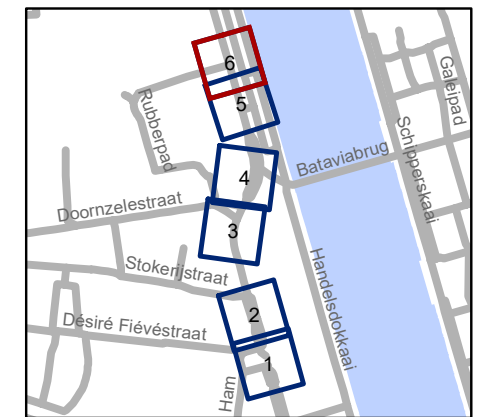
-  Bestaande verkeersborden
-  Geplande verkeersborden
-  Te verwijderen verkeersborden
-  Bestaande wegmarkeringen
-  Geplande wegmarkeringen
-  Te verwijderen wegmarkeringen

 New-Jersey-betonblokken

 Hoort ook bij dit dossier

Overige

 Ander gepland dossier (in voorbereiding bij MOBBD)



gent: Mobiliteitsbedrijf stad Gent
Verkeerstechnische taken

Stapelplein aanpassingen Tolhuis+ en LEZ

Dossiernummer P-832759

DATUM	SCHAAL	PLAN	P FORMAAT
21/01/2026	1/200	6/6	A3