



2025_CBS_06254 Nieuw aanvullend reglement van de politie op het wegverkeer - gemeenteweg - Klaartestraat - nieuwe verkeersmaatregelen - Vaststelling

Opheffing

Opgeheven door het college van burgemeester en schepenen op 12 februari 2026 (2026_CBS_01057)

Beslissing: Goedgekeurd in besloten vergadering van 10 juli 2025

Zijn aanwezig bij de beslissing van dit punt:

Hafsa El-Bazioui, schepenen-voorzitter; Astrid De Bruycker, schepenen; Evita Willaert, schepenen; Joris Vandenbroucke, schepenen; Bram Van Braeckevelt, schepenen; Filip Watteeuw, schepenen; Christophe Peeters, schepenen
Mieke Hullebroeck, algemeen directeur; Liesbet Vertriest, adjunct-algemeendirecteur

Bevoegd: Joris Vandenbroucke

Betrokken: Mathias De Clercq

Juridisch kader

De volgende bepalingen zijn van toepassing inzake de bevoegdheid:

- De Nieuwe Gemeentewet 24 juni 1988, artikel 119;
- Het Decreet van 16 mei 2008 betreffende de aanvullende reglementen op het wegverkeer en de plaatsing en bekostiging van verkeerstekens, artikel 5, § 1, 2e lid;
- Het Decreet over het lokaal bestuur van 22 december 2017, artikel 41, 2°;
- Het gemeenteraadsbesluit van 15 december 2015, houdende de delegatie van de vaststellingsbevoegdheid inzake gemeentelijke aanvullende reglementen op het wegverkeer.

De beslissing wordt genomen op grond van:

- Wet betreffende de politie over het wegverkeer, gecoördineerd bij Koninklijk Besluit van 16 maart 1968;
- Decreet van 16 mei 2008 betreffende de aanvullende reglementen op het wegverkeer en de plaatsing en bekostiging van de verkeerstekens;
- Koninklijk Besluit van 1 december 1975 houdende algemeen reglement op de politie van het wegverkeer en van het gebruik van de openbare weg;

- Ministerieel Besluit van 11 oktober 1976 waarbij de minimumafmetingen en de bijzondere plaatsingsvoorwaarden van de verkeerstekens worden bepaald;
- Uitvoeringsbesluit van 23 januari 2009 betreffende de aanvullende reglementen op het wegverkeer en de plaatsing en bekostiging van de verkeerstekens;
- Omzendbrief MOB/2009/1 van 3 april 2009;

Motivering

- Bij dit collegebesluit wordt de voorrangsregeling ter hoogte van de buurtparking verduidelijkt en ter hoogte van het kruispunt met de Heerweg-Noord aangegeven welke zones voorbehouden zijn voor voetgangers en fietsers.
- Bij collegebesluit van 24 mei 2017 werd als verkeersmaatregel een gele onderbroken strepen vanaf huisnummer 14 tot aan het verkeerbord E9c om de doorstroming naar het Industriepark Zwijnaarde te vrijwaren ingesteld.
- Bij collegebesluit van 8 december 2016 werd de bestaande toestand geregulariseerd en werden er geen nieuwe verkeersmaatregelen ingevoerd.

Bijgevoegde bijlage(n):

- Aanvullend reglement Klaartestraat dossier P-761690 (deel van de beslissing)
- Signalisatieplan Heerweg-Noord dossier P-761690 (deel van de beslissing)

Beslissing

Beslist het volgende:

Artikel 1:

Heft op het aanvullend reglement van de politie op het wegverkeer betreffende de gemeenteweg Klaartestraat, goedgekeurd in zitting van 24 mei 2017, van zodra het nieuwe reglement in werking treedt.

Artikel 2:

Stelt vast het bijgevoegd aanvullend reglement van de politie op het wegverkeer en het signalisatieplan betreffende de gemeenteweg Klaartestraat.

2025_CBS_06254 - Nieuw aanvullend reglement van de politie op het wegverkeer - gemeenteweg - Klaartestraat - nieuwe verkeersmaatregelen

Aanvullend reglement van de politie op het wegverkeer - gemeenteweg – Klaartestraat

Vastgesteld in het College van Burgemeester en Schepenen van 10 juli 2025

Bekendgemaakt op 10 juli 2025

Geldig vanaf 15 juli 2025

Referentienummer 2025_CBS_06254

Reglement

Artikel 1.

Op het kruispunt van de Klaartestraat met de Heerweg-Noord geldt: de bestuurders moeten de lichten van de driekleurige verkeerslichten naleven; de plaats waar de bestuurders moeten stoppen ingevolge het verkeerslicht wordt aangeduid.

Dit wordt aangeduid door verkeerstekens:

- Verkeerslicht VL61.1
- Wegmarkering WM76.1

Artikel 2.

Op het kruispunt van de Klaartestraat met de Heerweg-Noord geldt: de voetgangers moeten de lichten van de tweekleurige voetgangerslichten naleven.

Dit wordt aangeduid door verkeerstekens:

- Verkeerslicht VL63.1

Artikel 3.

Op de Klaartestraat ter hoogte van het kruispunt met de Heerweg-Noord geldt: de bestuurders moeten stoppen en voorrang verlenen.

Dit wordt aangeduid door verkeerstekens:

- Verkeersbord B5

Artikel 4.

Op de Klaartestraat ter hoogte van de buurtparking ten noordoosten van huisnummer 14 geldt: de bestuurders hebben voorrang.

Dit wordt aangeduid door verkeerstekens:

- Verkeersbord B15

Artikel 5.

Op de Klaartestraat komende van de buurtparking ten noordoosten van huisnummer 14 in noordwestelijke richting geldt: de bestuurders moeten voorrang verlenen aan iedere bestuurder die rijdt op de openbare weg of de rijbaan die ze oprijden; de plaats waar de bestuurders, zo nodig, moeten stoppen om voorrang te verlenen, wordt aangeduid.

Dit wordt aangeduid door verkeerstekens:

- Verkeersbord B1
- Wegmarkering WM76.2

Artikel 6.

Op de Klaartestraat van aan de overzijde van huisnummer X in westelijke richting geldt: voetgangers, fietsers en bestuurders van tweewielige bromfietsen klasse A moeten het deel van de openbare weg dat voor hen is voorbehouden volgen. Voetgangers moeten daarbij het

gedeelte rechts volgen, fietsers en bestuurders van tweewielige bromfietsen klasse A het gedeelte links.

Dit wordt aangeduid door verkeerstekens:

- Verkeersbord D9

Artikel 7.

Op de Klaartestraat, vanaf huisnummer 26 tot huisnummer 14 aan de noordelijke zijde van de weg geldt: het parkeren is verboden; het begin van de parkeerreglementering wordt aangeduid; de parkeerreglementering geldt over een afstand van meer dan 300 meter; het einde van de parkeerreglementering wordt aangeduid.

Dit wordt aangeduid door verkeerstekens:

- Verkeersbord E1
- Verkeersbord GXa
- Verkeersbord GXd
- Verkeersbord GXb

Artikel 8.

Op de Klaartestraat, vanaf huisnummer 16 in de richting van het kruispunt met Industriepark-Zwijnaarde geldt: het parkeren is voorbehouden voor lichte vrachtauto's en vrachtauto's; het begin van de parkeerreglementering wordt aangeduid.

Dit wordt aangeduid door verkeerstekens:

- Verkeersbord E9c
- Verkeersbord GXa

Artikel 9.

Op de Klaartestraat, vanaf huisnummer 14 tot huisnummer 8 geldt: het is iedere bestuurder verboden de onderbroken streep die het naderen van de doorlopende streep aankondigt te overschrijden, behalve om in te halen, om links af te slaan, om te keren of om van rijstrook te veranderen; het is iedere bestuurder verboden de doorlopende streep te overschrijden, alsook links van de streep te rijden wanneer deze de twee rijrichtingen scheidt.

Dit wordt aangeduid door verkeerstekens:

- Wegmarkering WM72.3
- Wegmarkering WM72.2

Artikel 10.

Op de Klaartestraat, vanaf huisnummer 14 tot huisnummer 16 geldt: het parkeren op de rijbaan is verboden.

Dit wordt aangeduid door verkeerstekens:

- Wegmarkering WM75.1.2

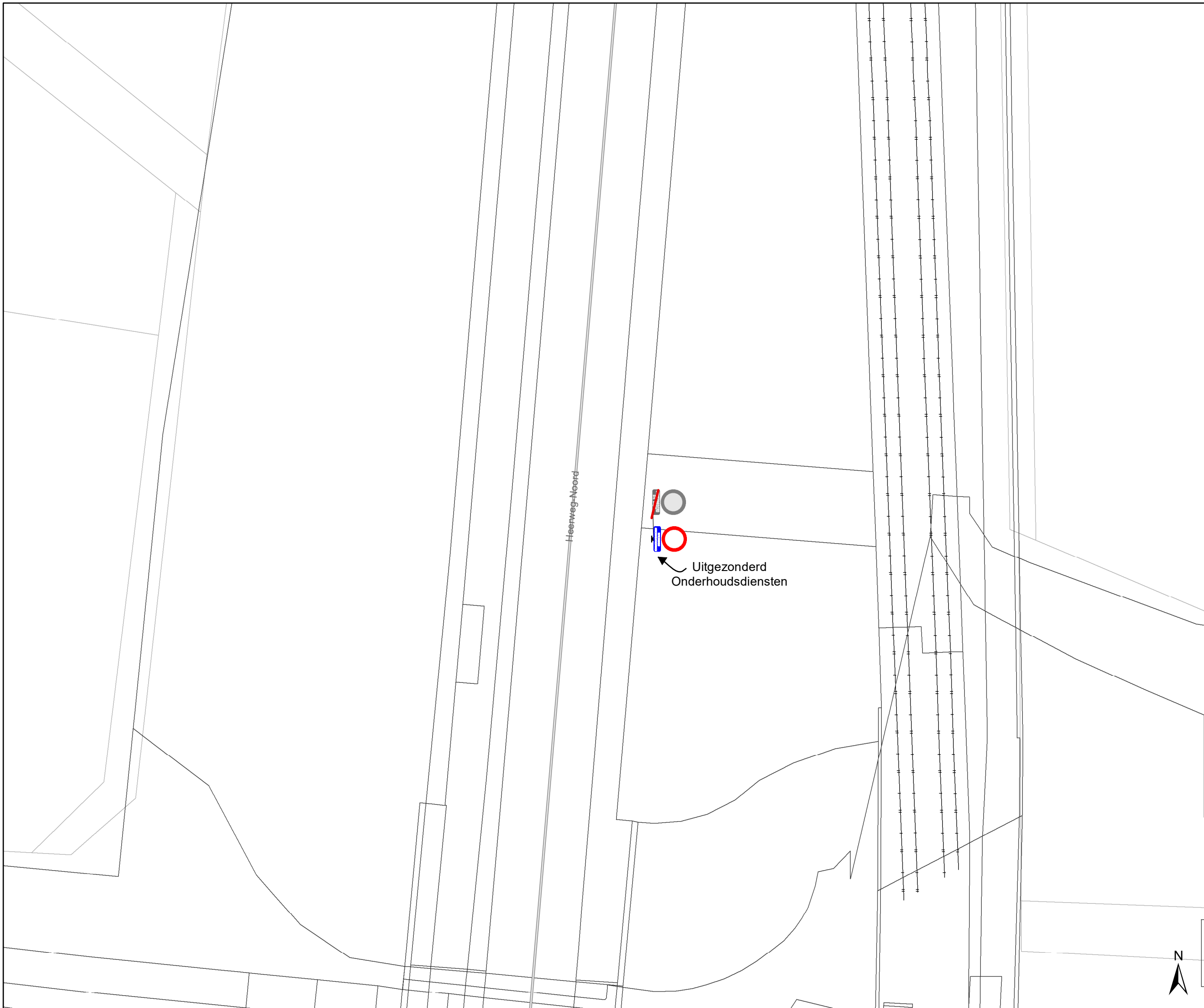
Artikel 11.

Op de Klaartestraat ter hoogte van het kruispunt met de Heerweg-Noord geldt: voetgangers moeten de oversteekplaats volgen om de rijbaan over te steken.

Dit wordt aangeduid door verkeerstekens:

- Wegmarkering WM76.3



(einde reglement)

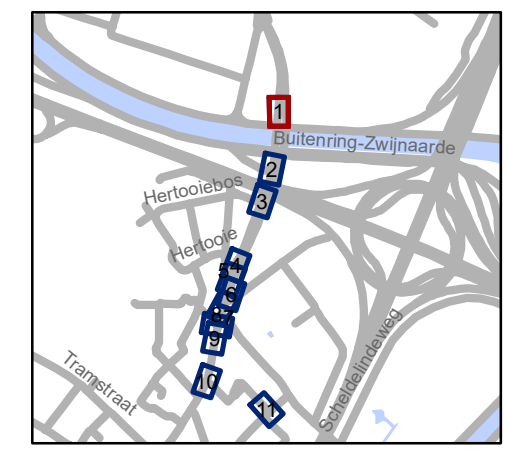


Legende

-  Bestaande verkeersborden
-  Geplande verkeersborden
-  Te verwijderen verkeersborden
-  Bestaande wegmarkeringen
-  Geplande wegmarkeringen
-  Te verwijderen wegmarkeringen

Overige

-  Ander gepland dossier (in voorbereiding bij MOBBED)
-  Ander gepland dossier (ter uitvoering bij DWBW)



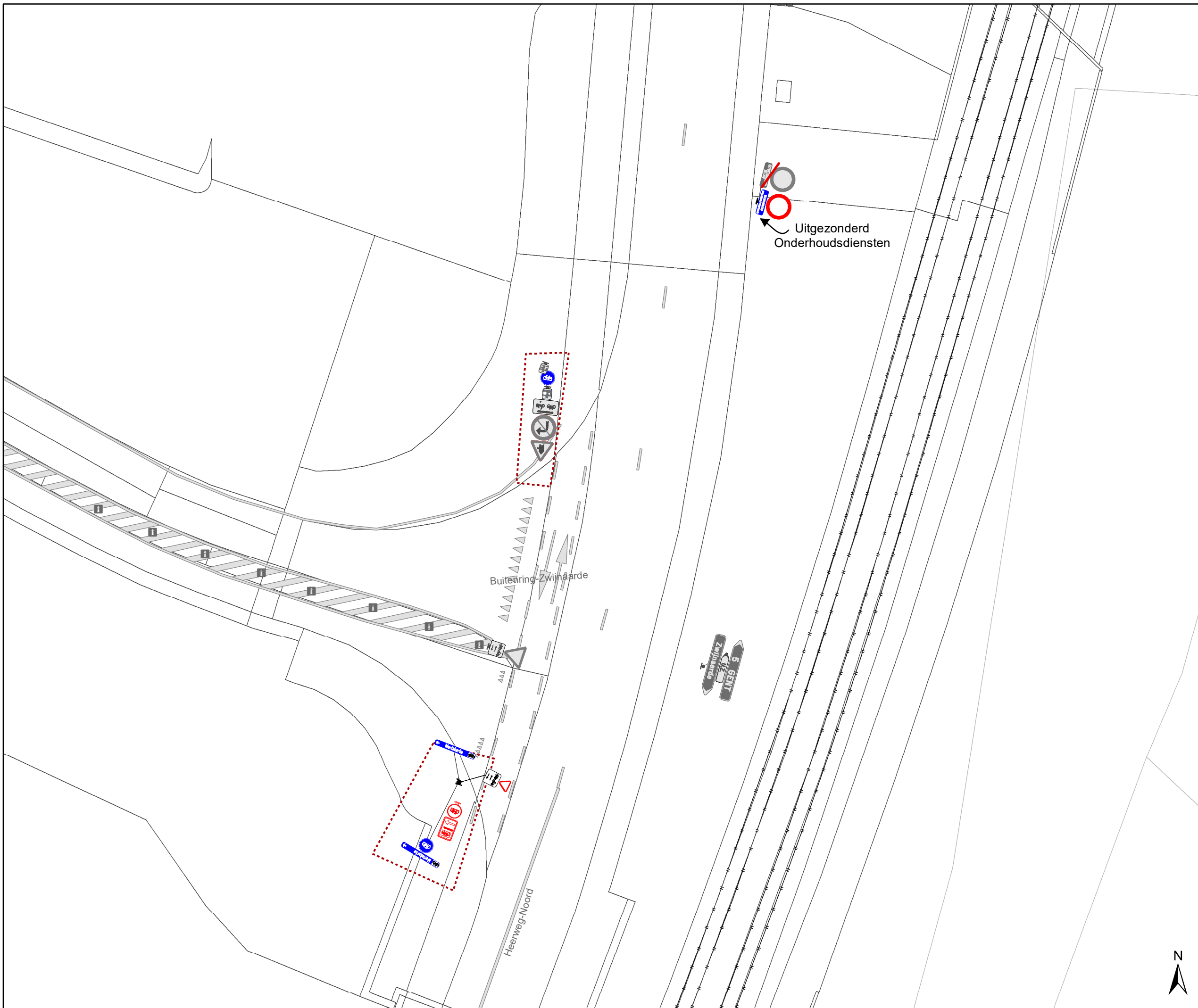
gent: Mobiliteitsbedrijf stad Gent
Verkeerstechnische taken

Heerweg-Noord Wijzigingen


Dossiernummer P-761690

DATUM	SCHAAL	PLAN	P FORMAAT
1/07/2025	1/250	1/11	A3





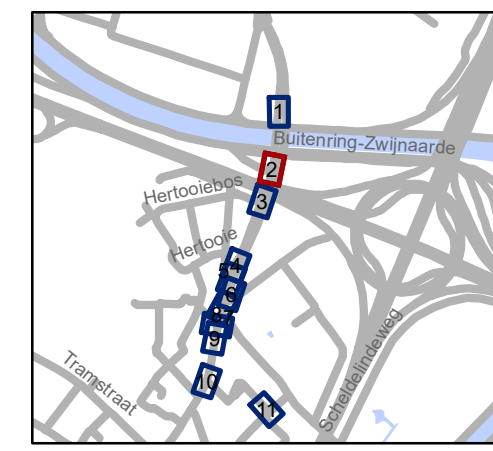


Legende

-  Bestaande verkeersborden
-  Geplande verkeersborden
-  Te verwijderen verkeersborden
-  Bestaande wegmarkeringen
-  Geplande wegmarkeringen
-  Te verwijderen wegmarkeringen

Overige

-  Ander gepland dossier (in voorbereiding bij MOBBED)
-  Ander gepland dossier (ter uitvoering bij DWBW)

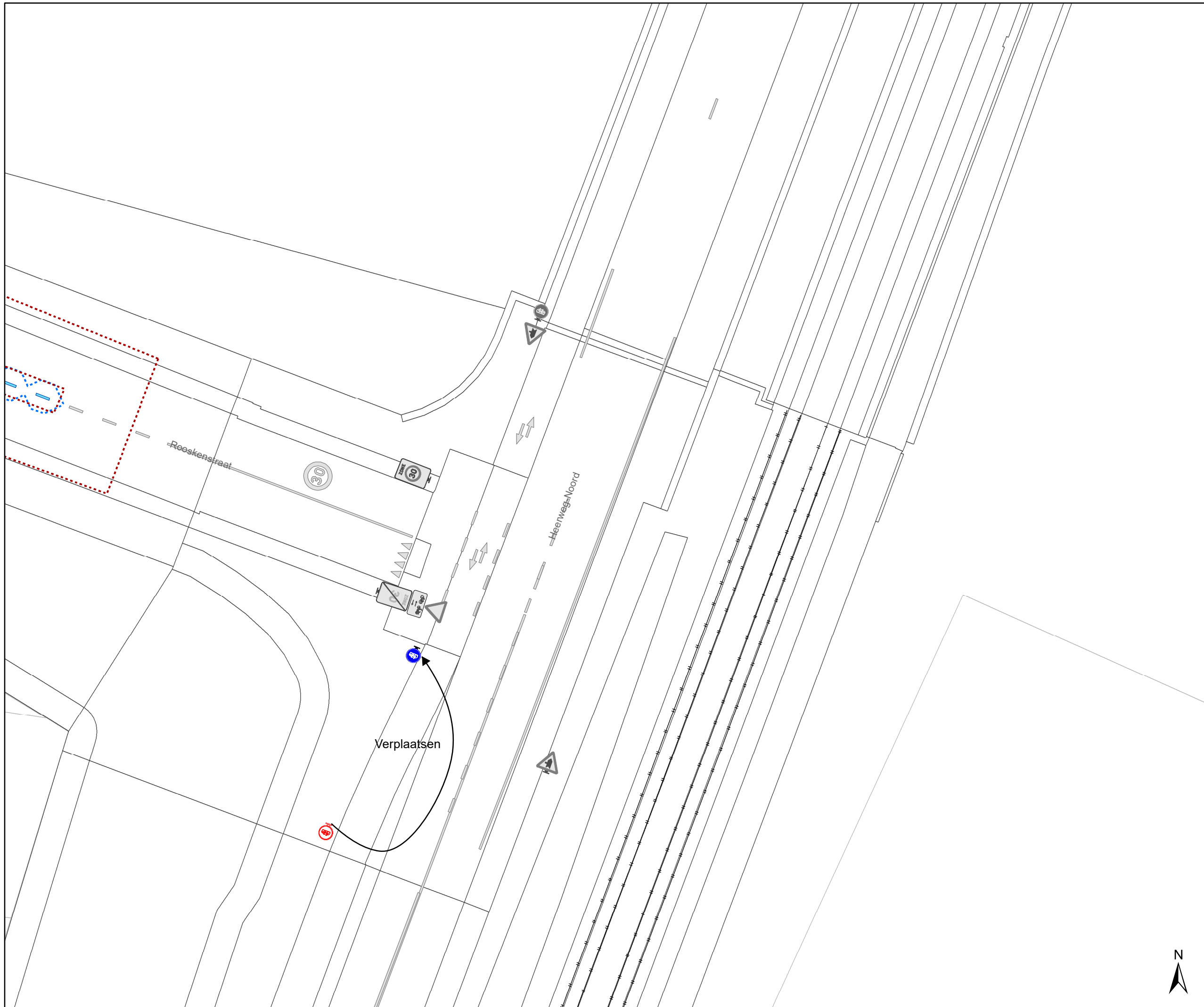


gent: Mobiliteitsbedrijf stad Gent
Verkeerstechnische taken

Heerweg-Noord Wijzigingen

Dossinummer P-761690

DATUM	SCHAAL	PLAN	P FORMAAT
1/07/2025	1/250	2/11	A3

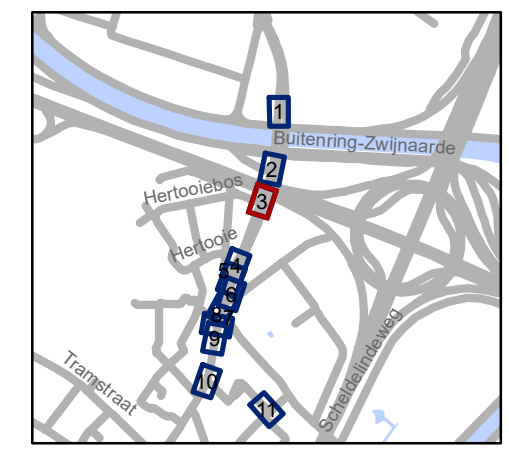


Legende

- Bestaande verkeersborden
- Geplande verkeersborden
- Te verwijderen verkeersborden
- Bestaande wegmarkeringen
- Geplande wegmarkeringen
- Te verwijderen wegmarkeringen

Overige

- Ander gepland dossier (in voorbereiding bij MOBBED)
- Ander gepland dossier (ter uitvoering bij DWBW)



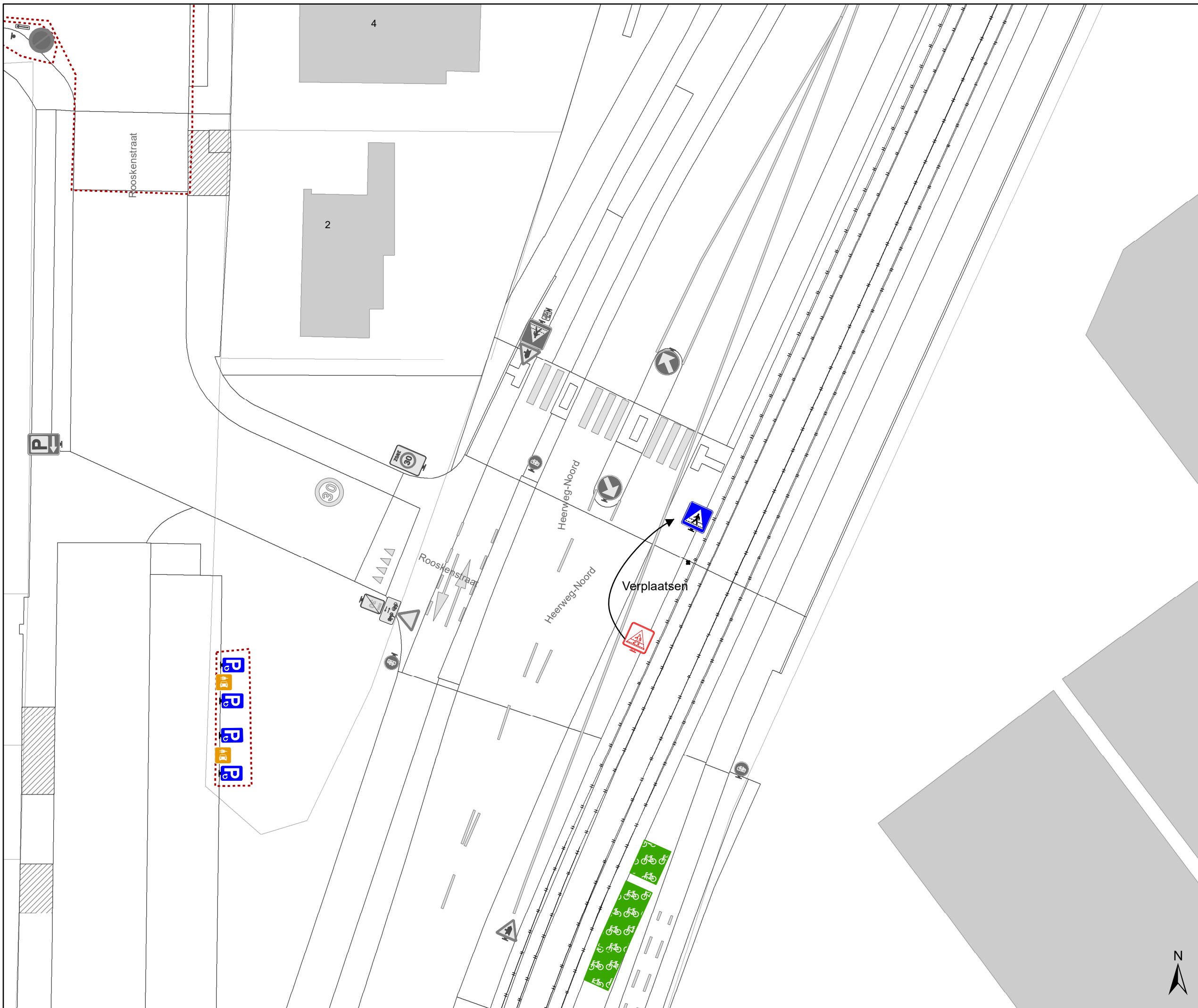
gent: Mobiliteitsbedrijf stad Gent
Verkeerstechnische taken

Heerweg-Noord Wijzigingen

Dossinummer P-761690

DATUM	SCHAAL	PLAN	P FORMAAT
1/07/2025	1/250	3/11	A3





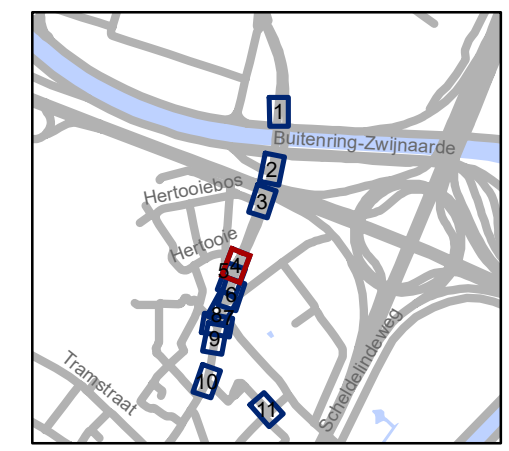


Legende

-  Bestaande verkeersborden
-  Geplande verkeersborden
-  Te verwijderen verkeersborden
-  Bestaande wegmarkeringen
-  Geplande wegmarkeringen
-  Te verwijderen wegmarkeringen

Overige

-  Ander gepland dossier (in voorbereiding bij MOBBED)
-  Ander gepland dossier (ter uitvoering bij DWBW)

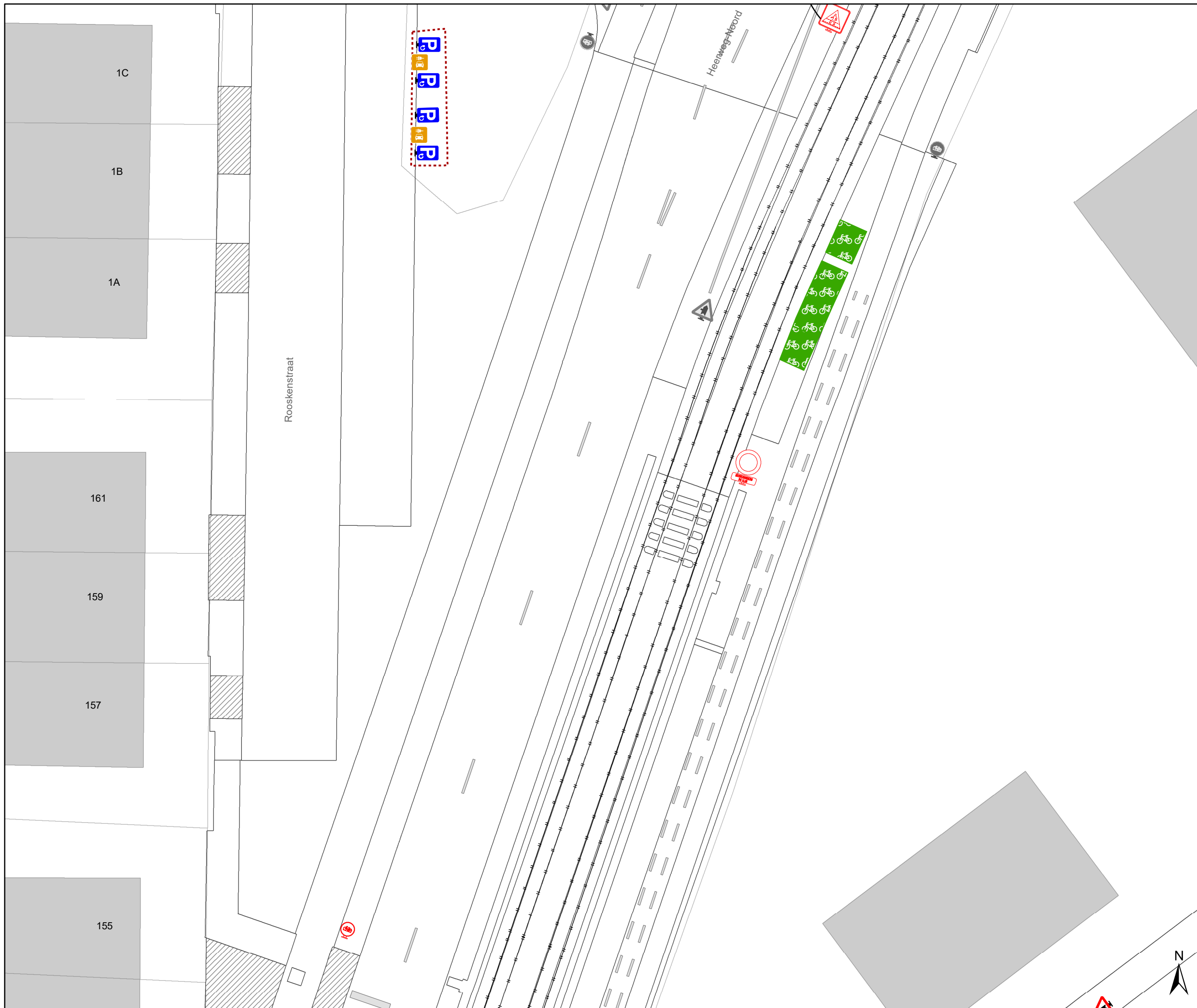


gent: Mobiliteitsbedrijf stad Gent
Verkeerstechnische taken

Heerweg-Noord Wijzigingen

Dossinummer P-761690



DATUM	SCHAAL	PLAN	P FORMAAT
1/07/2025	1/250	4/11	A3

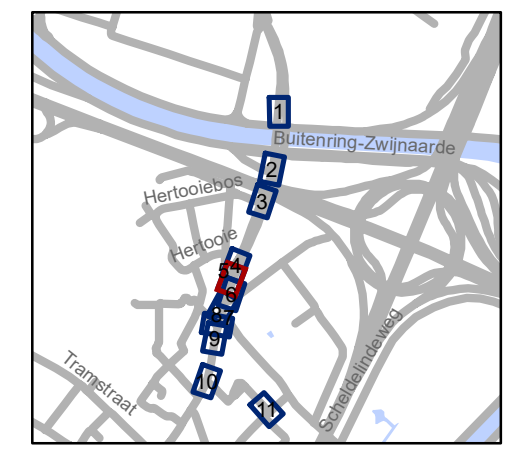


Legende

-  Bestaande verkeersborden
-  Geplande verkeersborden
-  Te verwijderen verkeersborden
-  Bestaande wegmarkeringen
-  Geplande wegmarkeringen
-  Te verwijderen wegmarkeringen

Overige

-  Ander gepland dossier (in voorbereiding bij MOBBED)
-  Ander gepland dossier (ter uitvoering bij DWBW)

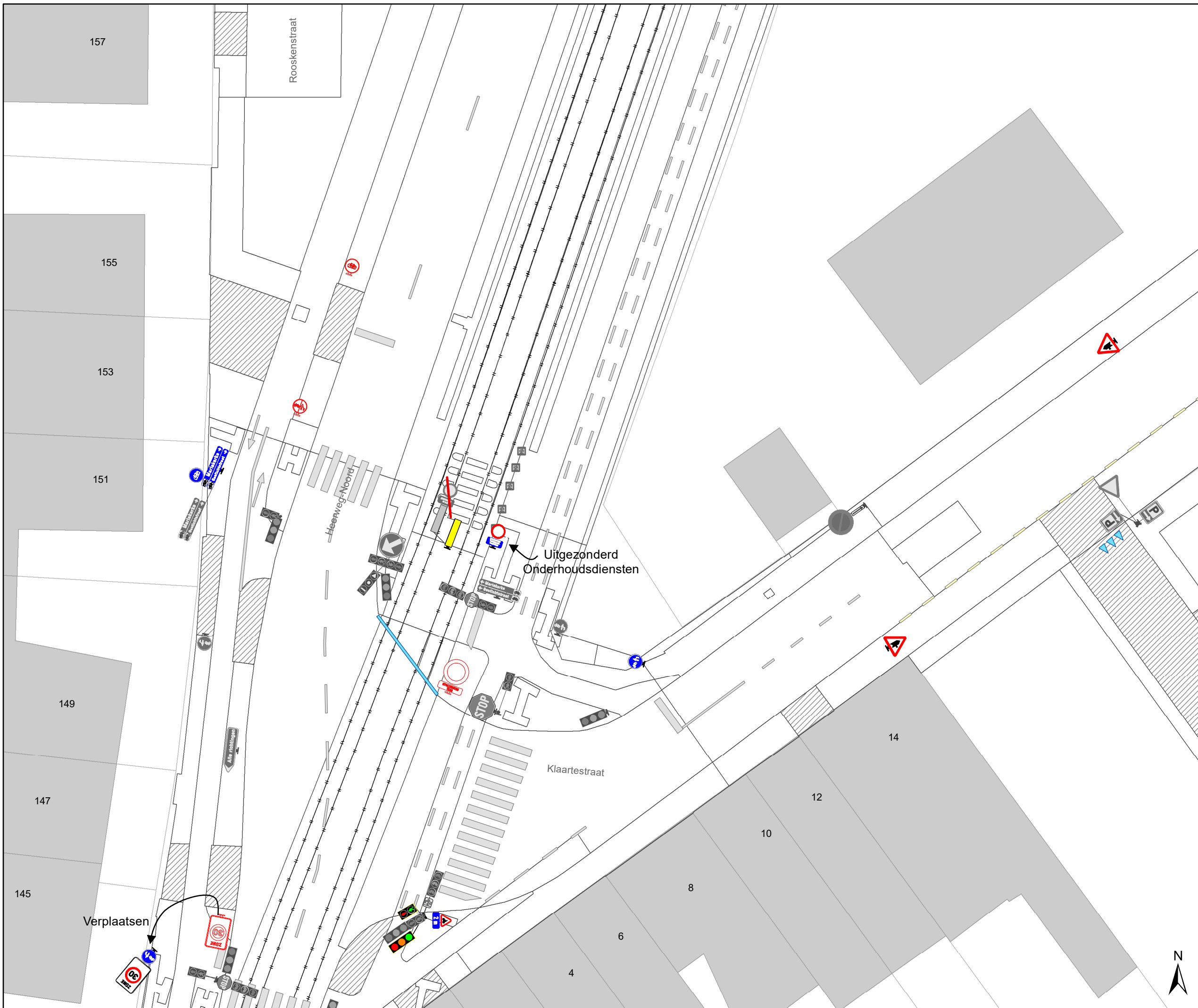


gent: Mobiliteitsbedrijf stad Gent
Verkeerstechnische taken

Heerweg-Noord Wijzigingen

Dossinummer P-761690



DATUM	SCHAAL	PLAN	P FORMAAT
1/07/2025	1/250	5/11	A3

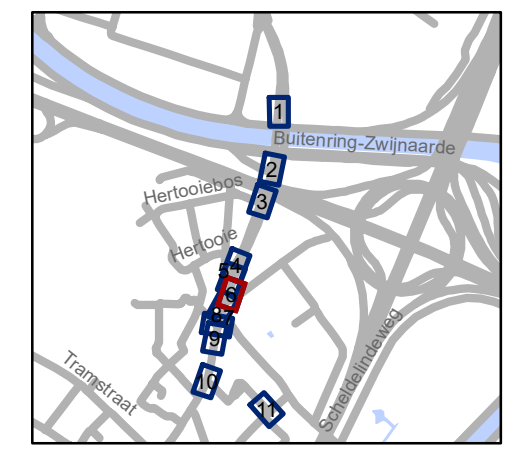


Legende

-  Bestaande verkeersborden
-  Geplande verkeersborden
-  Te verwijderen verkeersborden
-  Bestaande wegmarkeringen
-  Geplande wegmarkeringen
-  Te verwijderen wegmarkeringen

Overige

-  Ander gepland dossier (in voorbereiding bij MOBBED)
-  Ander gepland dossier (ter uitvoering bij DWBW)

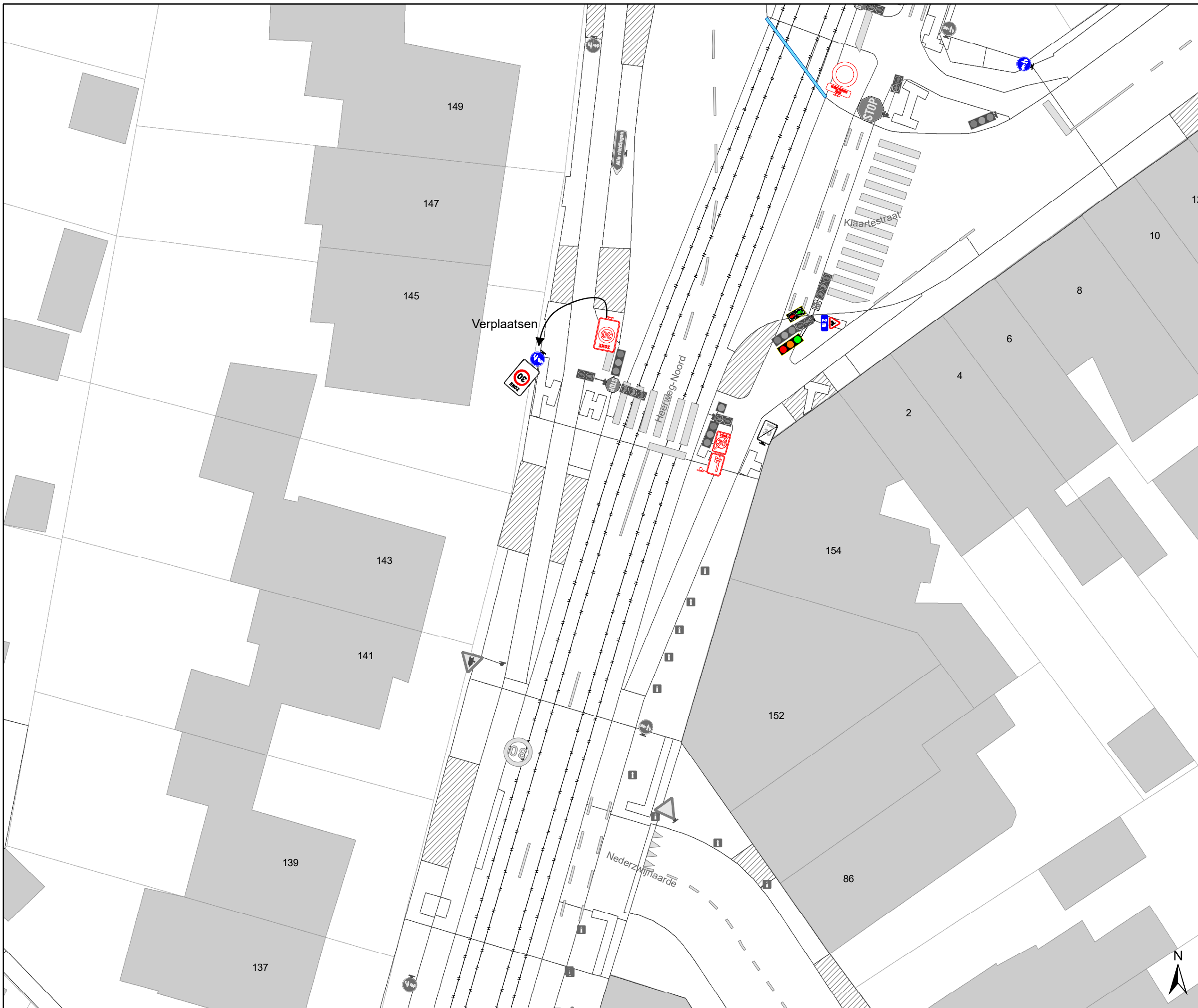


gent: Mobiliteitsbedrijf stad Gent
Verkeerstechnische taken

Heerweg-Noord Wijzigingen

Dossinummer P-761690



DATUM	SCHAAL	PLAN	P FORMAAT
1/07/2025	1/250	6/11	A3

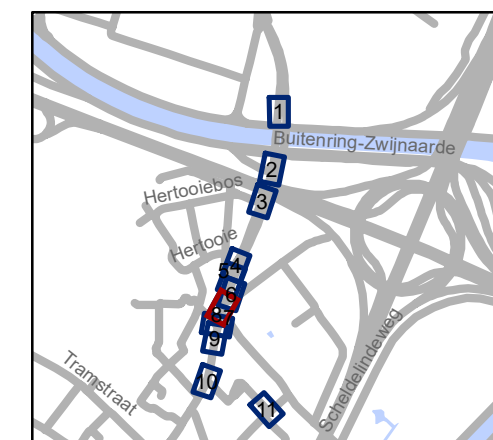


Legende

-  Bestaande verkeersborden
-  Geplande verkeersborden
-  Te verwijderen verkeersborden
-  Bestaande wegmarkeringen
-  Geplande wegmarkeringen
-  Te verwijderen wegmarkeringen

Overige

-  Ander gepland dossier (in voorbereiding bij MOBBED)
-  Ander gepland dossier (ter uitvoering bij DWBW)



gent: Mobiliteitsbedrijf stad Gent
Verkeerstechnische taken


Heerweg-Noord Wijzigingen

Dossiernummer P-761690



DATUM	SCHAAL	PLAN	P.FORMAAT
1/07/2025	1/250	7/11	A3

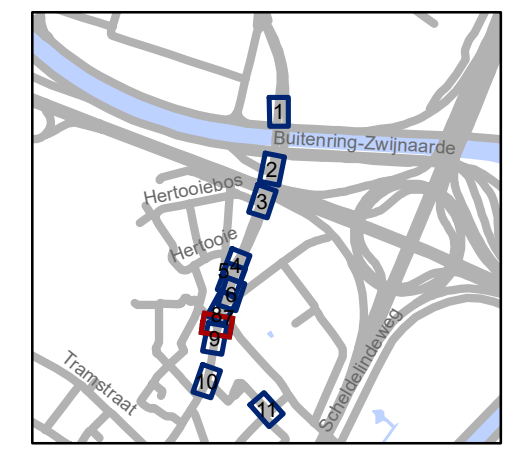


Legende

-  Bestaande verkeersborden
-  Geplande verkeersborden
-  Te verwijderen verkeersborden
-  Bestaande wegmarkeringen
-  Geplande wegmarkeringen
-  Te verwijderen wegmarkeringen

Overige

-  Ander gepland dossier (in voorbereiding bij MOBBED)
-  Ander gepland dossier (ter uitvoering bij DWBW)



gent: Mobiliteitsbedrijf stad Gent
Verkeerstechnische taken

Heerweg-Noord Wijzigingen

Dossiernummer P-761690

DATUM	SCHAAL	PLAN	P FORMAAT
1/07/2025	1/250	8/11	A3





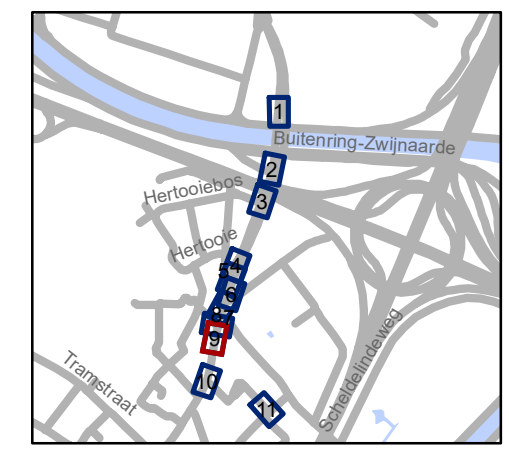


Legende

-  Bestaande verkeersborden
-  Geplande verkeersborden
-  Te verwijderen verkeersborden
-  Bestaande wegmarkeringen
-  Geplande wegmarkeringen
-  Te verwijderen wegmarkeringen

Overige

-  Ander gepland dossier (in voorbereiding bij MOBBED)
-  Ander gepland dossier (ter uitvoering bij DWBW)



gent: Mobiliteitsbedrijf stad Gent
Verkeerstechnische taken

Heerweg-Noord Wijzigingen

Dossinummer P-761690



DATUM	SCHAAL	PLAN	P FORMAAT
1/07/2025	1/250	9/11	A3

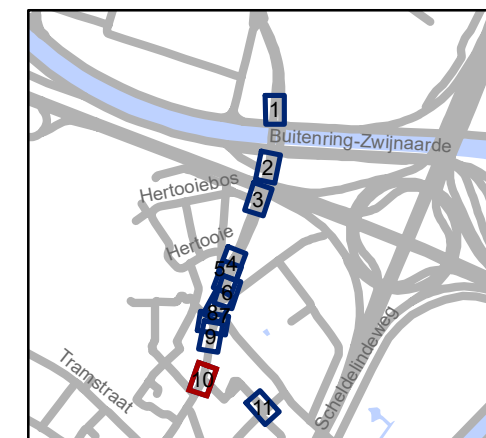


Legende

-  Bestaande verkeersborden
-  Geplande verkeersborden
-  Te verwijderen verkeersborden
-  Bestaande wegmarkeringen
-  Geplande wegmarkeringen
-  Te verwijderen wegmarkeringen

Overige

-  Ander gepland dossier (in voorbereiding bij MOBBED)
-  Ander gepland dossier (ter uitvoering bij DWBW)

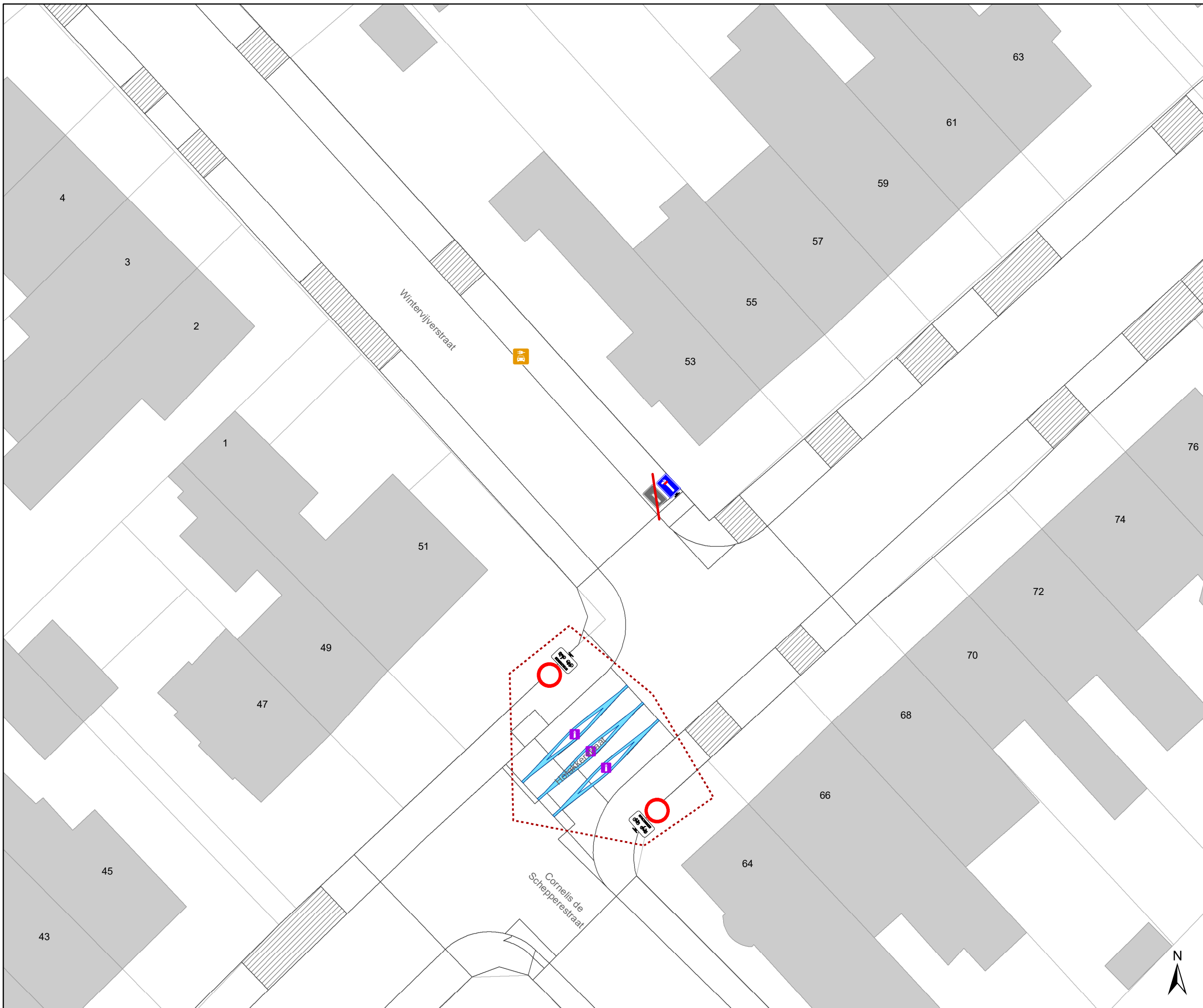


gent: Mobiliteitsbedrijf stad Gent
Verkeerstechnische taken

Heerweg-Noord Wijzigingen

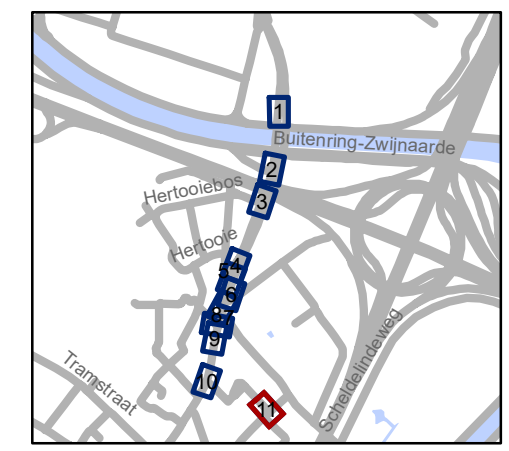
Dossiernummer P-761690

DATUM	SCHAAL	PLAN	P FORMAAT
1/07/2025	1/250	10/11	A3



- ### Legende
- Bestaande verkeersborden
 - Geplande verkeersborden
 - Te verwijderen verkeersborden
 - Bestaande wegmarkeringen
 - Geplande wegmarkeringen
 - Te verwijderen wegmarkeringen

- ### Overige
- Ander gepland dossier (in voorbereiding bij MOBBED)
 - Ander gepland dossier (ter uitvoering bij DWBW)



gent: Mobiliteitsbedrijf stad Gent
Verkeerstechnische taken

Heerweg-Noord Wijzigingen

Dossinummer P-761690

DATUM	SCHAAL	PLAN	P FORMAAT
1/07/2025	1/250	11/11	A3

