

---

**2021\_CVB\_00920 Nieuw aanvullend reglement van de politie op het wegverkeer - gemeenteweg - Beukenlaan - nieuwe verkeersmaatregel - Goedkeuring**

## **Opheffing**

Opgeheven door het college van burgemeester en schepenen op 12 februari 2026 (2026\_CBS\_01054)

**Beslissing:** Goedgekeurd in besloten vergadering van 28 januari 2021

### **Zijn aanwezig bij de beslissing van dit punt:**

Mathias De Clercq, burgemeester-voorzitter  
Filip Watteeuw, schepenen; Sofie Bracke, schepenen; Astrid De Bruycker, schepenen; Sami Souguir, schepenen; Tine Heyse, schepenen; Isabelle Heyndrickx, schepenen; Bram Van Braeckvelt, schepenen; Rudy Coddens, schepenen  
Mieke Hullebroeck, algemeen directeur; Luc Kupers, adjunct-algemeendirecteur; Danny Van Campenhout, adjunct-algemeendirecteur

**Bevoegd:** Filip Watteeuw

**Betrokken:** Mathias De Clercq

## **Juridisch kader**

### **De volgende bepalingen zijn van toepassing inzake de bevoegdheid:**

- De Nieuwe Gemeentewet 24 juni 1988, artikel 119;
- Het Decreet over het lokaal bestuur van 22 december 2017, artikel 41, 2°;
- Het Decreet van 16 mei 2008 betreffende de aanvullende reglementen op het wegverkeer en de plaatsing en bekostiging van verkeerstekens, artikel 4, § 1, 2de lid en artikel 5, § 1, 2de lid.
- Het gemeenteraadsbesluit van 14 december 2015, houdende de delegatie van de vaststellingsbevoegdheid inzake gemeentelijke aanvullende reglementen op het wegverkeer.

### **De beslissing wordt genomen op grond van:**

- Wet betreffende de politie over het wegverkeer, gecoördineerd bij Koninklijk Besluit van 16 maart 1968;
- Decreet van 16 mei 2008 betreffende de aanvullende reglementen op het wegverkeer en de plaatsing en bekostiging van de verkeerstekens;

- Koninklijk Besluit van 1 december 1975 houdende algemeen reglement op de politie van het wegverkeer en van het gebruik van de openbare weg;
- Ministerieel Besluit van 11 oktober 1976 waarbij de minimumafmetingen en de bijzondere plaatsingsvoorwaarden van de verkeerstekens worden bepaald;
- Uitvoeringsbesluit van 23 januari 2009 betreffende de aanvullende reglementen op het wegverkeer en de plaatsing en bekostiging van de verkeerstekens;
- Omzendbrief MOB/2009/1 van 3 april 2009;
- Het reglement houdende de voorwaarden tot het toekennen van parkeerplaatsen voor personen met een handicap, goedgekeurd in de gemeenteraad van 25 april 2016.

## **Motivering**

De nieuwe maatregelen die bij dit besluit getroffen worden, zijn: diverse signalisatie op een optimalere plaats geplaatst, de oversteekplaats voor voetgangers over het fietspad gemarkeerd zodat voetgangers vlot en veilig kunnen oversteken en wordt op het kruispunt met de Rivierstraat de kruising met het fietspad gemarkeerd en op het kruispunt met de Steenaardestraat een rode coating aangebracht als aandachtstrekkers op deze fietsas. Wordt er op het kruispunt met Kleinkouterken en de Louis Delebecquelaan een poort voor de zone 30 geaccentueerd door middel van een gecoate ondergrond en naderingsstrepen. Het doel van deze visuele ingreep is de grens van de zone 30 voor bestuurders beter te laten opvallen. Ook worden er binnen het gedeelte van de zone 30 fietsuggestiestroken voorzien om de fietsers beter te laten opvallen. Ter hoogte van de Buitenring-Sint-Denijs (R4) wordt, na akkoord van het Agentschap Wegen en Verkeer afdeling Oost-Vlaanderen op 14 januari 2021, ook het 'olifantenpaadje' bestendigd met een voldoende breed dubbelrichtingsfietspad voorzien zodat fietsers comfortabeler en veiliger de aansluiting kunnen maken van en naar de Beukenlaan. Deze verkeersmaatregelen zijn vervat in een aanvullend reglement voor de Buitenring-Sint-Denijs (R4).

Bij dit collegebesluit wordt de bestaande toestand geregulariseerd.

## **Bijgevoegde bijlage(n):**

- Aanvullend reglement Beukenlaan dossier MB-20-08039 (deel van de beslissing)
- Signalisatieplan Beukenlaan dossier MB-20-08039 (deel van de beslissing)
- Historiek Beukenlaan dossier MB-20-08039

## **Beslissing**

**Beslist het volgende:**

**Artikel 1:**

Keurt goed het bijgevoegd aanvullend reglement van de politie op het wegverkeer betreffende de gemeenteweg Beukenlaan.

2021\_CVB\_00920 - Nieuw aanvullend reglement van de politie op het wegverkeer - gemeenteweg - Beukenlaan - nieuwe verkeersmaatregel

## Aanvullend reglement van de politie op het wegverkeer - gemeenteweg – Beukenlaan

Goedgekeurd in het College van Burgemeester en Schepenen van

Bekendgemaakt op

Geldig vanaf

Referentienummer

### Reglement

- Artikel 1.** Op de Beukenlaan ter hoogte van het kruispunt met het pad aan de overzijde van huisnummer 60 geldt:  
de bestuurders moeten voorrang verlenen.  
Dit wordt gesignaleerd door:  
- verkeersborden B1
- Artikel 2.** Op de Beukenlaan komende van huisnummers 40 t/m 42A en komende van huisnummer 48 ter hoogte van het kruispunt met Beukenlaan geldt:  
de bestuurders moeten voorrang verlenen;  
de plaats waar de bestuurders, zo nodig, moeten stoppen om voorrang te verlenen, wordt aangeduid.  
Dit wordt gesignaleerd door:  
- verkeersborden B1  
- wegmarkeringen overeenkomstig art.76.2 van de wegcode
- Artikel 3.** Op de Beukenlaan ter hoogte van het kruispunt met de toeleidende wegen met de Beukenlaan geldt:  
de bestuurders hebben voorrang.  
Dit wordt gesignaleerd door:  
- verkeersborden B15
- Artikel 4.** Op de Beukenlaan vanaf 40 meter noordoostwaarts van het perceelsmidden van huisnummer 90 in de richting van het noordoosten geldt:  
de toegang is verboden voor voetgangers.  
Dit wordt gesignaleerd door:  
- verkeersborden C19

- Artikel 5.** Op de Beukenlaan ter hoogte van het kruispunt met de Beukenlaan richting Buitenring-Zwijnaarde (R4) wordt volgende maatregel ingevoerd:  
het is verboden links af te slaan;  
de maatregel geldt niet voor fietsers en bestuurders van tweewielige bromfietsen klasse A en speed pedelecs;  
de maatregel geldt niet voor plaatselijke verkeer.  
Dit wordt gesignaleerd door:  
- verkeersborden C31a  
- de verkeersborden worden aangevuld met onderborden M12, Type IV
- Artikel 6.** Op de Beukenlaan ter hoogte van het kruispunt met de Beukenlaan richting de Buitenring-Sint-Denijs (R4)  
het is verboden rechts af te slaan;  
de maatregel geldt niet voor fietsers en bestuurders van tweewielige bromfietsen klasse A en speed pedelecs;  
de maatregel geldt niet voor plaatselijke verkeer.  
Dit wordt gesignaleerd door:  
- verkeersborden C31b  
- de verkeersborden worden aangevuld met onderborden M12, Type IV
- Artikel 7.** Op de Beukenlaan van het kruispunt met de Maurice Dupuislaan en Snekkaai tot aan het kruispunt met de Steendaardestraat langs beide zijden van de weg geldt:  
fietsers en bestuurders van tweewielige bromfietsen klasse A moeten het enkelrichtings-fietspad volgen, voor zover het in de door hen gevolgde rijrichting is gesignaleerd.  
Dit wordt gesignaleerd door:  
- verkeersborden D7
- Artikel 8.** Op het grondgebied van de Stad Gent op het nieuwe dubbelrichtingsfietspad tussen de overzijde van huisnummer 6 en het dubbelrichtingsfietspad langs de Buitenring-Sint-Denijs (R4) wordt volgende maatregel ingevoerd:  
fietsers en bestuurders van tweewielige bromfietsen klasse A moeten het dubbelrichtings-fietspad volgen, voor zover het in de door hen gevolgde rijrichting is gesignaleerd;  
het fietspad moet worden gevolgd door bestuurders van tweewielige bromfietsen klasse B.  
Dit wordt gesignaleerd door:  
- verkeersborden D7  
- de verkeersborden worden aangevuld met onderborden M6

- Artikel 9.** Op de Beukenlaan vanaf de overzijde van huisnummer 88 en de Buitenring-Sint-Denijs (R4) op het voormalige fietspad wordt volgende maatregel ingevoerd:  
voetgangers zijn verplicht de voorbehouden weg te volgen.  
Dit wordt gesignaleerd door:  
- verkeersborden D11
- Artikel 10.** Op de Beukenlaan ter hoogte van het kruispunt met de Beukenlaan richting de Buitenring-Sint-Denijs (R4) geldt:  
voorsortingspijlen op de rijbaan worden aangekondigd. Bestuurders moeten een welbepaalde rijstrook kiezen;  
de bestuurders moeten de rijstrook volgen om in de door de pijlen aangewezen richting te rijden.  
Dit wordt gesignaleerd door:  
- verkeersborden F13  
- wegmarkeringen overeenkomstig art.77.1 van de wegcode
- Artikel 11.** Op de Beukenlaan van huisnummer 80 tot en met 86 en van huisnummer 90 tot het plateau met de Maurice Dupuislaan en Snepkaai (uitgezonderd ter hoogte van de opritten) geldt:  
het is iedere bestuurder verboden de doorlopende streep te overschrijden, alsook links van de streep te rijden wanneer deze de twee rijrichtingen scheidt.  
Dit wordt gesignaleerd door:  
- wegmarkeringen overeenkomstig art.72.2 van de wegcode
- Artikel 12.** Op de Beukenlaan van huisnummer 1 tot en met de zuidoostelijke gevel van Steenaardestraat huisnummer 40, van huisnummer 37 tot en met 81, van huisnummer 56 tot tot en met 88 en op het kruispunt met Kleinkouterken en de Louis Delebecquelaan geldt:  
het is iedere bestuurder verboden de onderbroken streep te overschrijden, behalve om in te halen, om links af te slaan, om te keren of om van rijstrook te veranderen.  
Dit wordt gesignaleerd door:  
- wegmarkeringen overeenkomstig art.72.3 van de wegcode
- Artikel 13.** Op het grondgebied van de Stad Gent in de Beukenlaan aan beide zijden tussen de Beukenlaan richting de Binnenring-Sint-Denijs (R4) en de zuidwestelijke gevel van Steenaardestraat huisnummer 40 op de kruispunten met de toeleidende wegen en langs beide zijden van de rijbaan tussen de Steenaardestraat en Kleinkouterken geldt:  
fietsers en bestuurders van tweewielige bromfietsen klasse A moeten het fietspad volgen voor zover het rechts in hun rijrichting ligt.  
Dit wordt gesignaleerd door:  
- wegmarkeringen overeenkomstig art.74 van de wegcode

**Artikel 14.** Op de Beukenlaan ter hoogte van huisnummers 81,88 en de zuidoostelijke gevel van huisnummer 40 geldt:

voetgangers moeten de oversteekplaats volgen om de rijbaan over te steken.

Dit wordt gesignaleerd door:

- wegmarkeringen overeenkomstig art.76.3 van de wegcode

**Artikel 15.** Op de Beukenlaan ter hoogte van huisnummers 88, 89B, 90, 91 tussen de rijrichtingen geldt:

bestuurders mogen niet rijden, stilstaan of parkeren op de markeringen.

Dit wordt gesignaleerd door:

- wegmarkeringen overeenkomstig art.77.4 van de wegcode

**Artikel 16.** Op de Buekenlaan ter hoogte van het kruispunt met de Maurice Dupuislaan en op het kruispunt met de Steenaardestraat geldt:

de bestuurders moeten het verkeersplateau dubbel voorzichtig en met matige snelheid naderen, zodat zij erover rijden met een snelheid die niet meer bedraagt dan 30 km per uur.

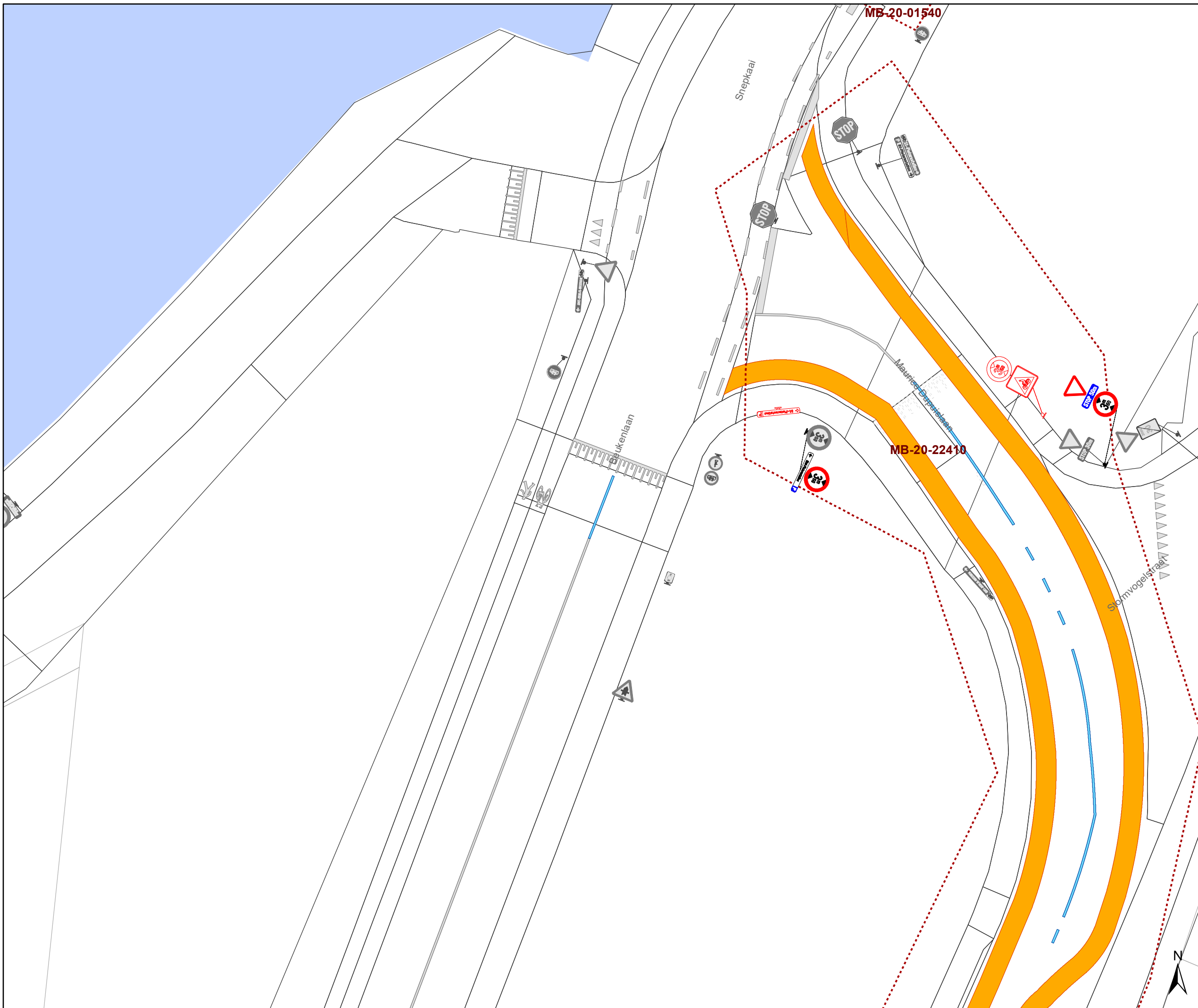
Dit wordt gesignaleerd door:

- een plateau

---

(einde reglement)





# Legende

- Bestaande verkeersborden
- Geplande verkeersborden
- Te verwijderen verkeersborden

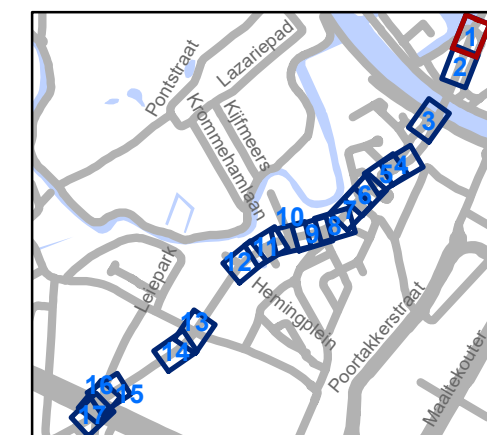
- Bestaande wegmarkeringen
- Geplande wegmarkeringen
- Te verwijderen wegmarkeringen

## Overige

- Ander gepland dossier
- Uitbreiding fietspad

## Straatmeubilair

- Gepland groene plooibaken






**gent:** Mobiliteitsbedrijf stad Gent  
Verkeerstechnische taken




## Beukenlaan Regularisatie

Dossiernummer MB-20-08039



DATUM	SCHAAL	PLAN	P.FORMAAT
19/01/2021	1/250	1/17	A3

# Legende


-  Bestaande verkeersborden
-  Geplande verkeersborden
-  Te verwijderen verkeersborden

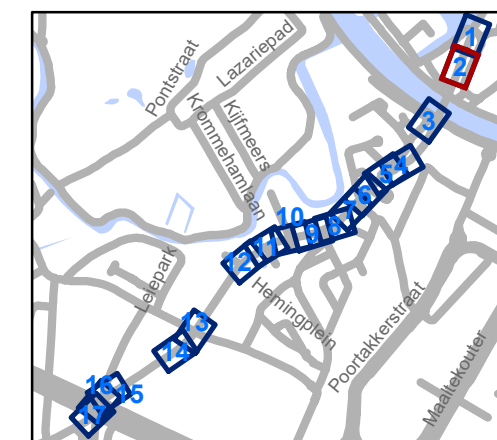
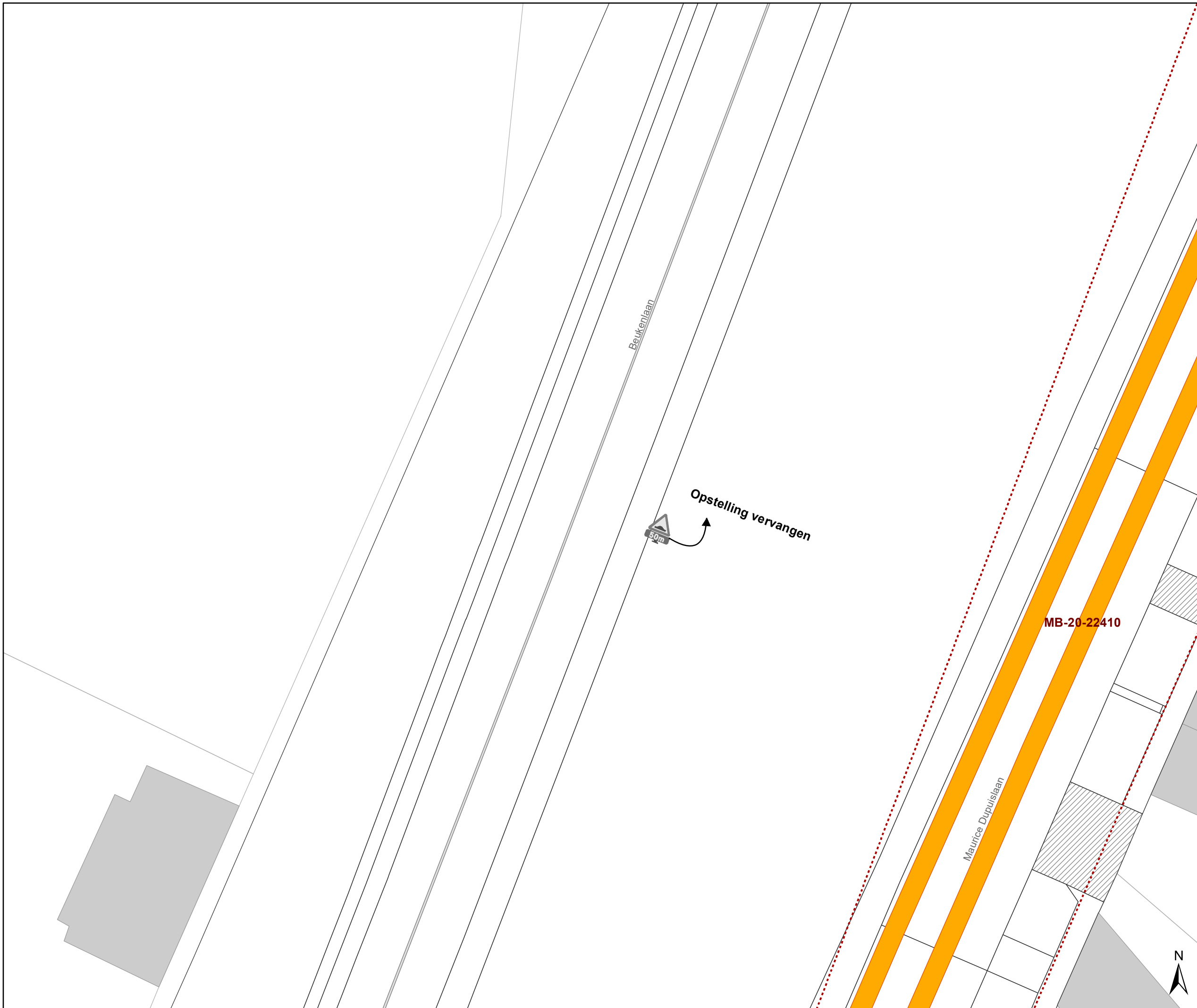
-  Bestaande wegmarkeringen
-  Geplande wegmarkeringen
-  Te verwijderen wegmarkeringen

## Overige

-  MB-XX: Ander gepland dossier
-  Uitbreiding fietspad

## Straatmeubilair

-  Gepland groene ploobaken

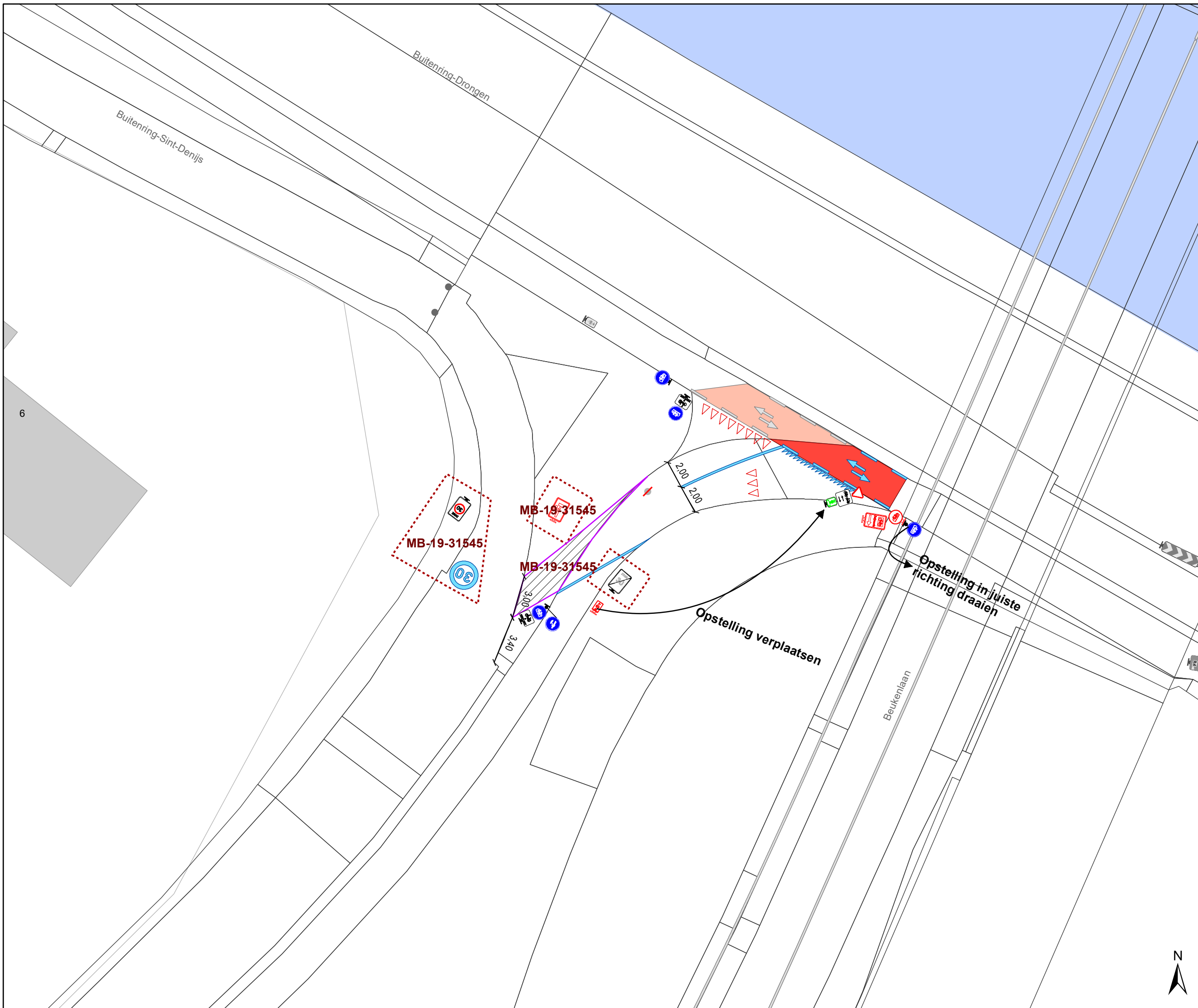


**gent:** Mobiliteitsbedrijf stad Gent  
Verkeerstechnische taken

## Beukenlaan Regularisatie

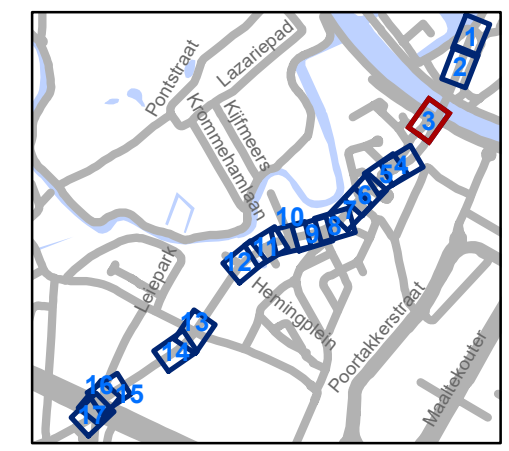
Dossiernummer MB-20-08039

DATUM	SCHAAL	PLAN	P.FORMAAT
19/01/2021	1/250	2/17	A3



### Legende

-  Bestaande verkeersborden
-  Geplande verkeersborden
-  Te verwijderen verkeersborden
-  Bestaande wegmarkeringen
-  Geplande wegmarkeringen
-  Te verwijderen wegmarkeringen
- Overige**
-  MB-XX: Ander gepland dossier
-  Uitbreiding fietspad
- Straatmeubilair**
-  Gepland groene plooi-baken

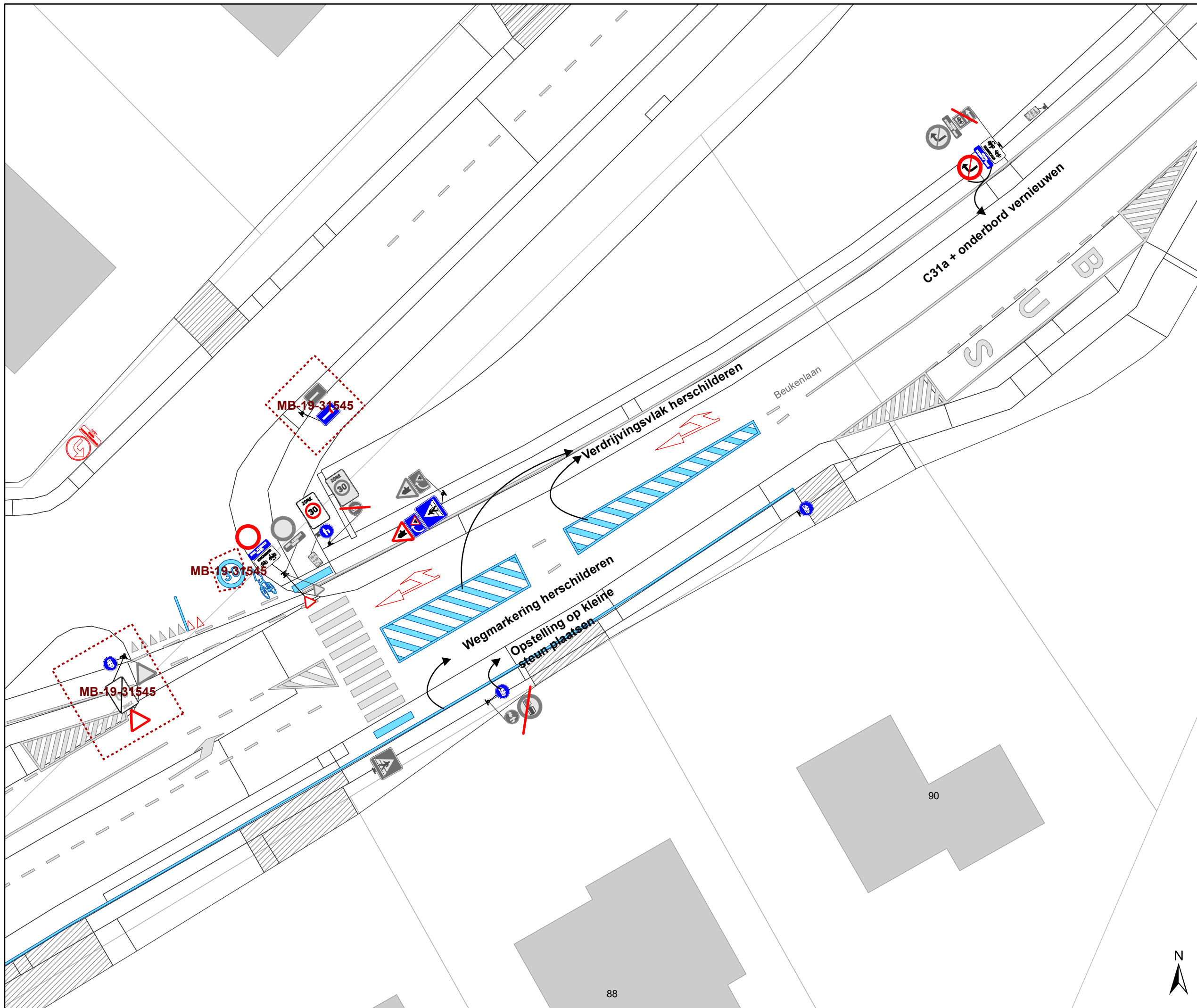


**gent:** Mobiliteitsbedrijf stad Gent  
Verkeerstechnische taken

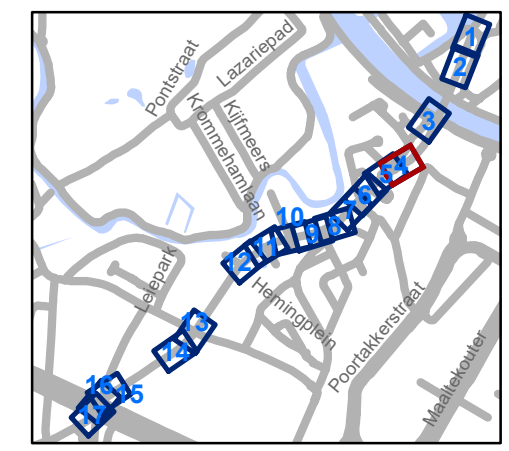
## Beukenlaan Regularisatie

Dossiernummer MB-20-08039

DATUM	SCHAAL	PLAN	P.FORMAAT
19/01/2021	1/250	3/17	A3



- ### Legende
- Bestaande verkeersborden
  - Geplande verkeersborden
  - Te verwijderen verkeersborden
  - Bestaande wegmarkeringen
  - Geplande wegmarkeringen
  - Te verwijderen wegmarkeringen
  - Overige**
  - Ander gepland dossier
  - Uitbreiding fietspad
  - Straatmeubilair**
  - Gepland groene plooi bakken



**gent:** Mobiliteitsbedrijf stad Gent  
Verkeerstechnische taken

## Beukenlaan Regularisatie

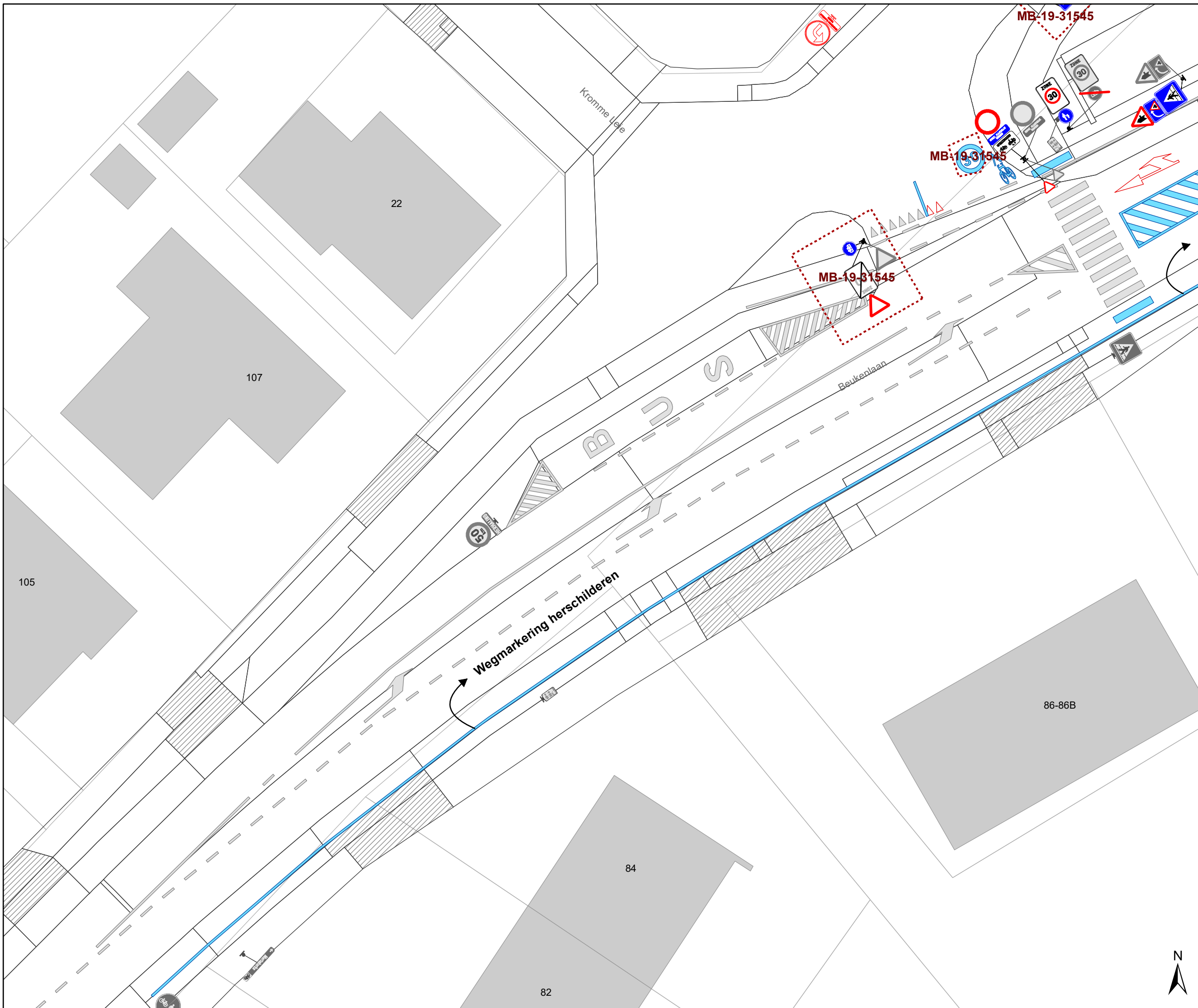
Dossiernummer MB-20-08039

DATUM	SCHAAL	PLAN	P.FORMAAT
19/01/2021	1/250	4/17	A3

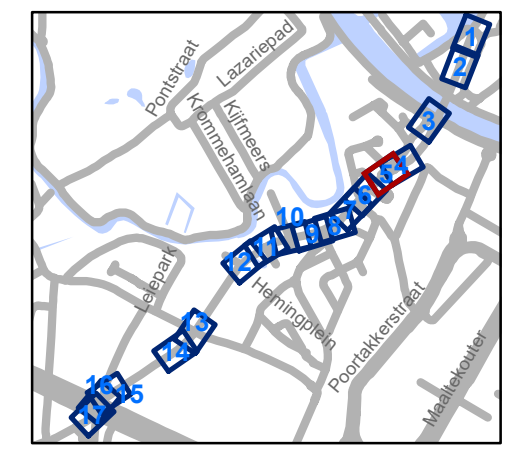


88

90



- ### Legende
- Bestaande verkeersborden
  - Geplande verkeersborden
  - Te verwijderen verkeersborden
  - Bestaande wegmarkeringen
  - Geplande wegmarkeringen
  - Te verwijderen wegmarkeringen
- Overige**
- Ander gepland dossier
  - Uitbreiding fietspad
- Straatmeubilair**
- Gepland groene plooi bakken

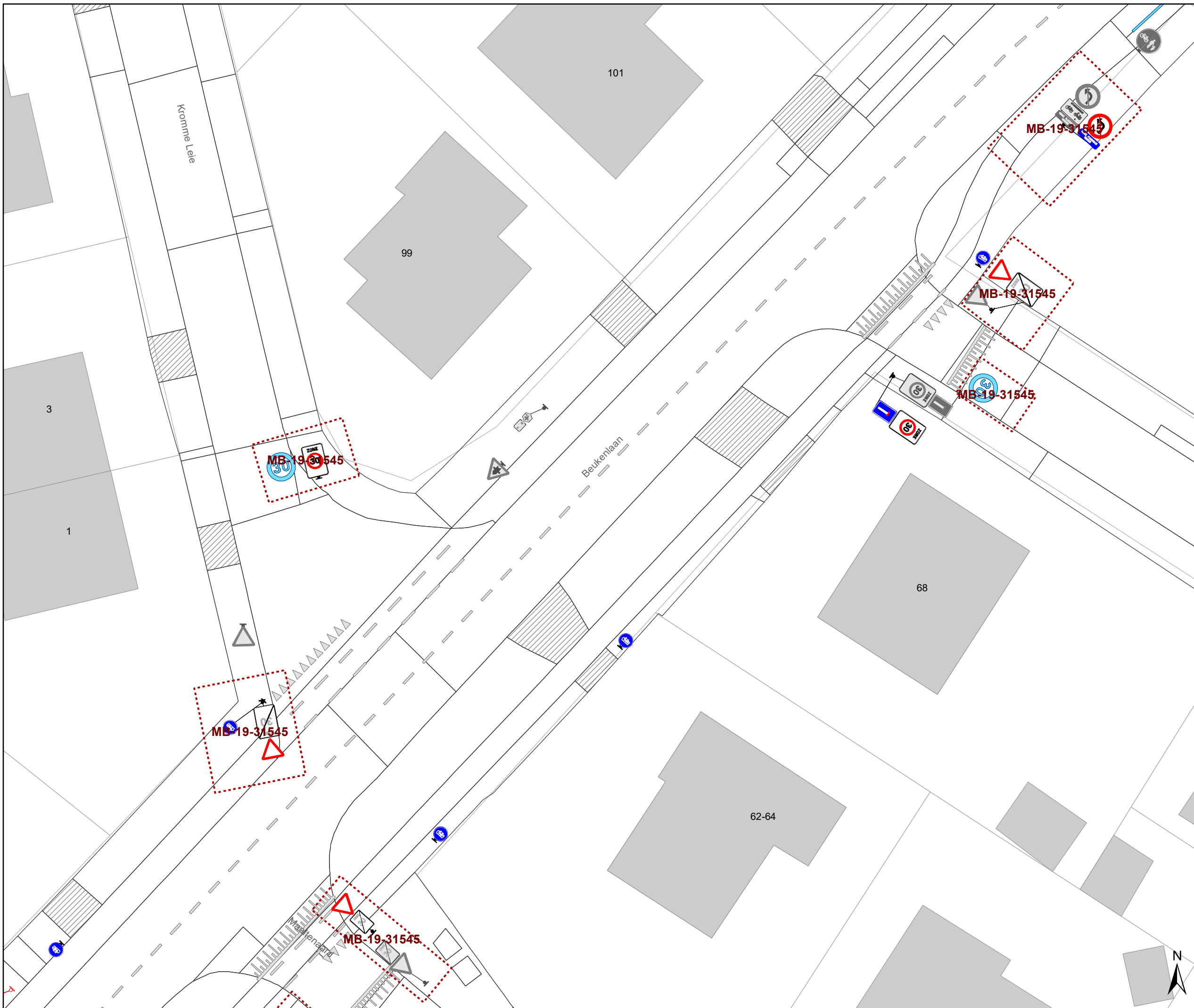


**gent:** Mobiliteitsbedrijf stad Gent  
Verkeerstechnische taken










## Beukenlaan Regularisatie

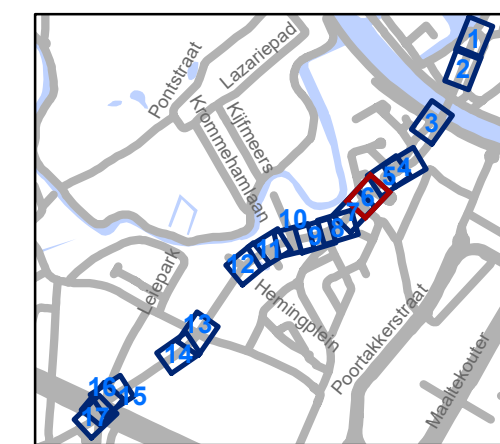
Dossiernummer MB-20-08039

DATUM	SCHAAL	PLAN	P.FORMAAT
19/01/2021	1/250	5/17	A3



# Legende

-  Bestaande verkeersborden
-  Geplande verkeersborden
-  Te verwijderen verkeersborden
-  Bestaande wegmarkeringen
-  Geplande wegmarkeringen
-  Te verwijderen wegmarkeringen
- Overige**
-  :MB-XX: Ander gepland dossier
-  Uitbreiding fietspad
- Straatmeubilair**
-  Gepland groene plooi-baken

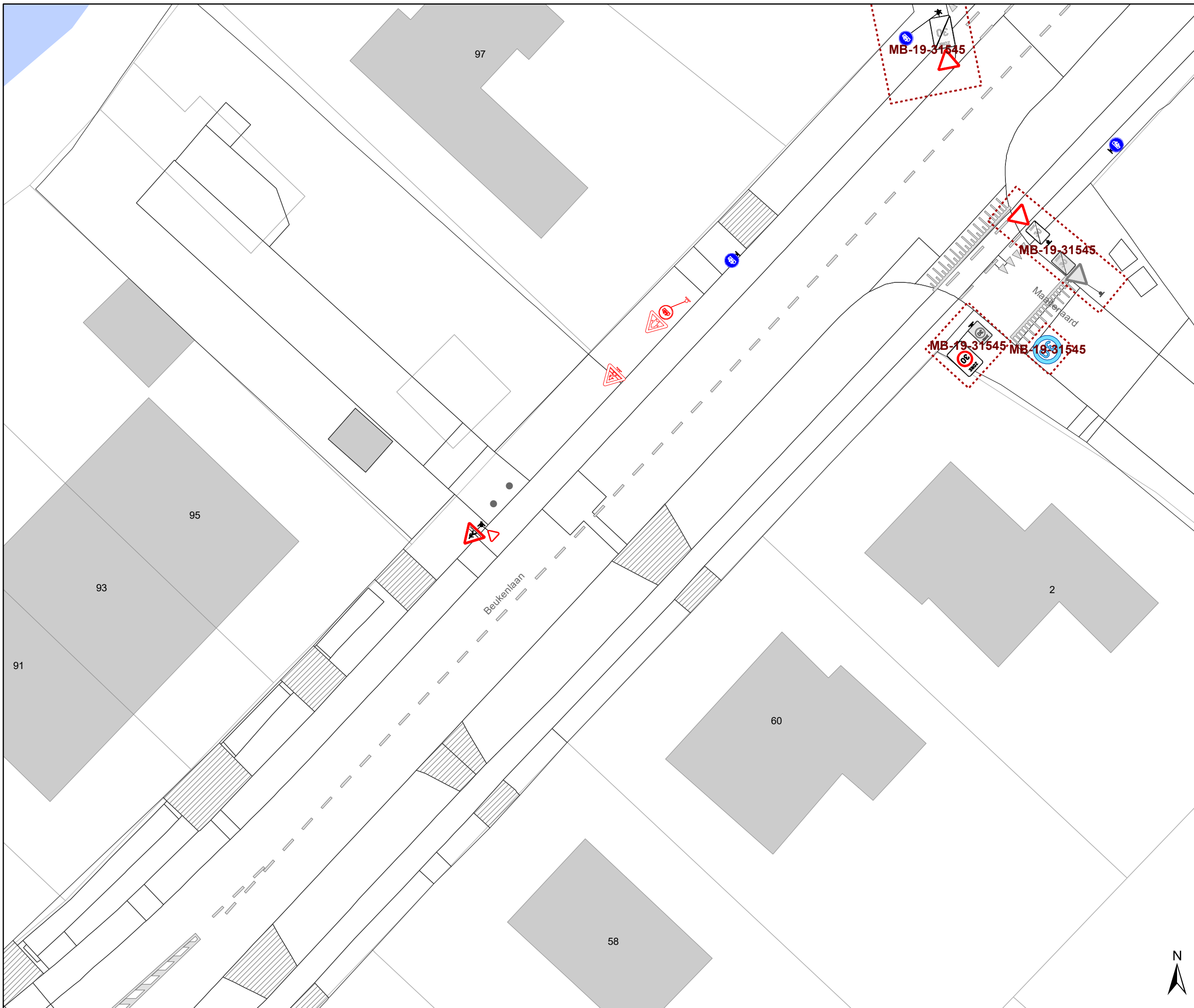


**gent:** Mobiliteitsbedrijf stad Gent  
Verkeerstechnische taken

## Beukenlaan Regularisatie

Dossiernummer MB-20-08039

DATUM	SCHAAL	PLAN	P.FORMAAT
19/01/2021	1/250	6/17	A3



# Legende

- Bestaande verkeersborden
- Geplande verkeersborden
- Te verwijderen verkeersborden

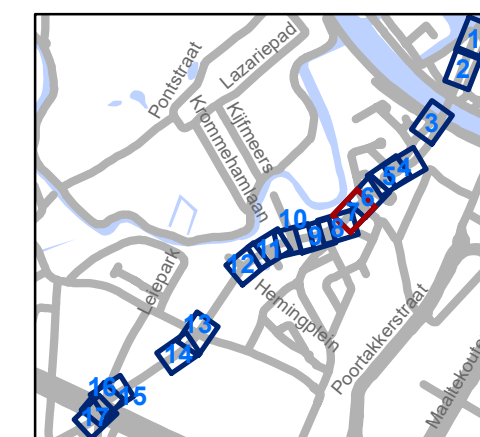
- Bestaande wegmarkeringen
- Geplande wegmarkeringen
- Te verwijderen wegmarkeringen

## Overige

- Ander gepland dossier
- Uitbreiding fietspad

## Straatmeubilair

- Gepland groene plooi

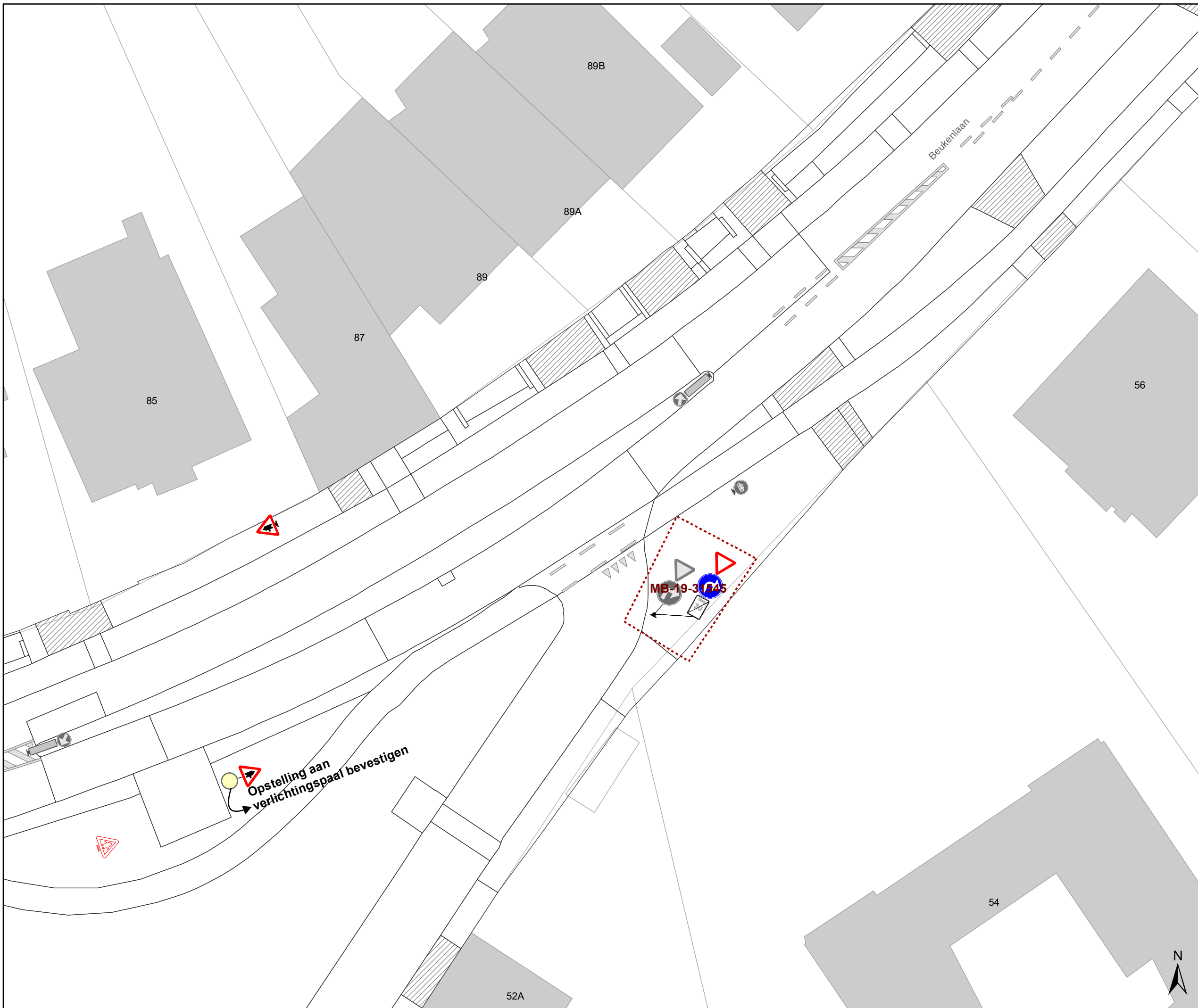


**gent:** Mobiliteitsbedrijf stad Gent  
Verkeerstechnische taken

## Beukenlaan Regularisatie

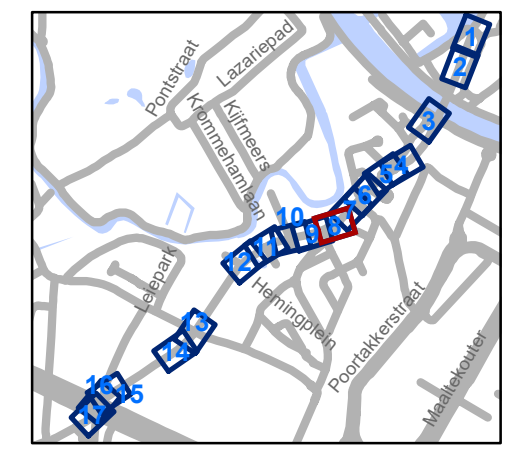
Dossiernummer MB-20-08039

DATUM	SCHAAL	PLAN	P.FORMAAT
19/01/2021	1/250	7/17	A3



### Legende

-  Bestaande verkeersborden
-  Geplande verkeersborden
-  Te verwijderen verkeersborden
-  Bestaande wegmarkeringen
-  Geplande wegmarkeringen
-  Te verwijderen wegmarkeringen
- Overige**
-  Ander gepland dossier
-  Uitbreiding fietspad
- Straatmeubilair**
-  Gepland groene plooiwagen

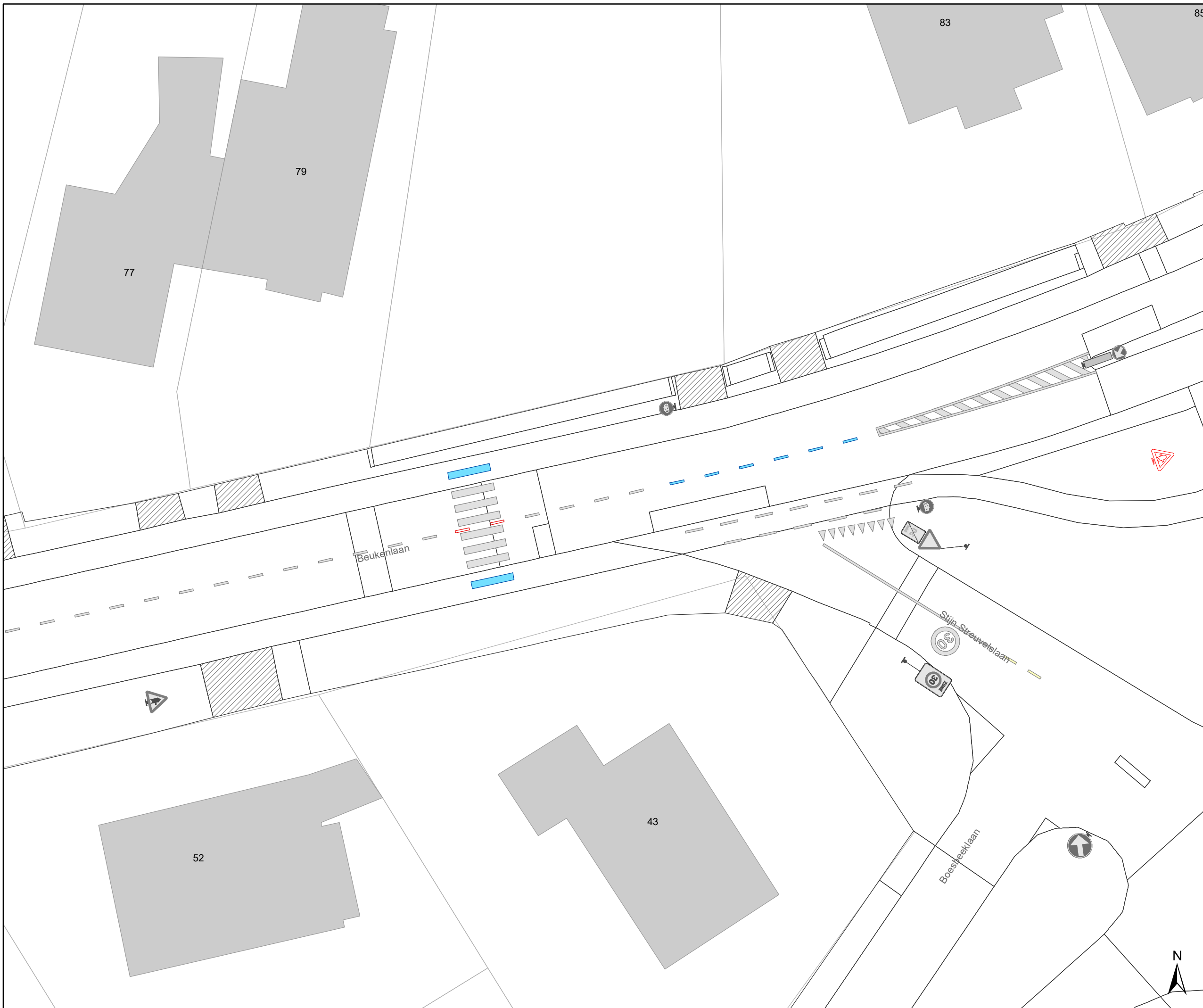


**gent:** Mobiliteitsbedrijf stad Gent  
Verkeerstechnische taken




## Beukenlaan Regularisatie




Dossiernummer MB-20-08039

DATUM	SCHAAL	PLAN	P.FORMAAT
19/01/2021	1/250	8/17	A3





# Legende


-  Bestaande verkeersborden
-  Geplande verkeersborden
-  Te verwijderen verkeersborden

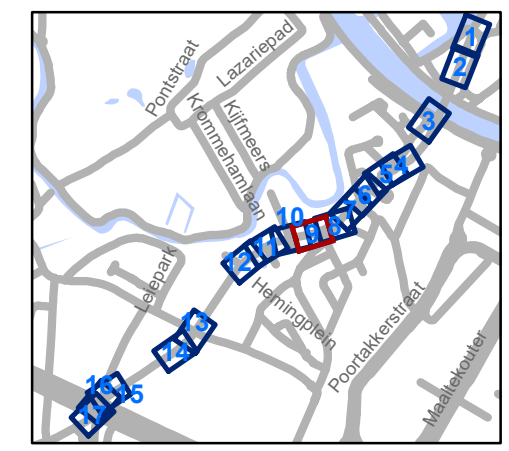
-  Bestaande wegmarkeringen
-  Geplande wegmarkeringen
-  Te verwijderen wegmarkeringen

## Overige

-  Ander gepland dossier
-  Uitbreiding fietspad

## Straatmeubilair

-  Gepland groene plooi-baken

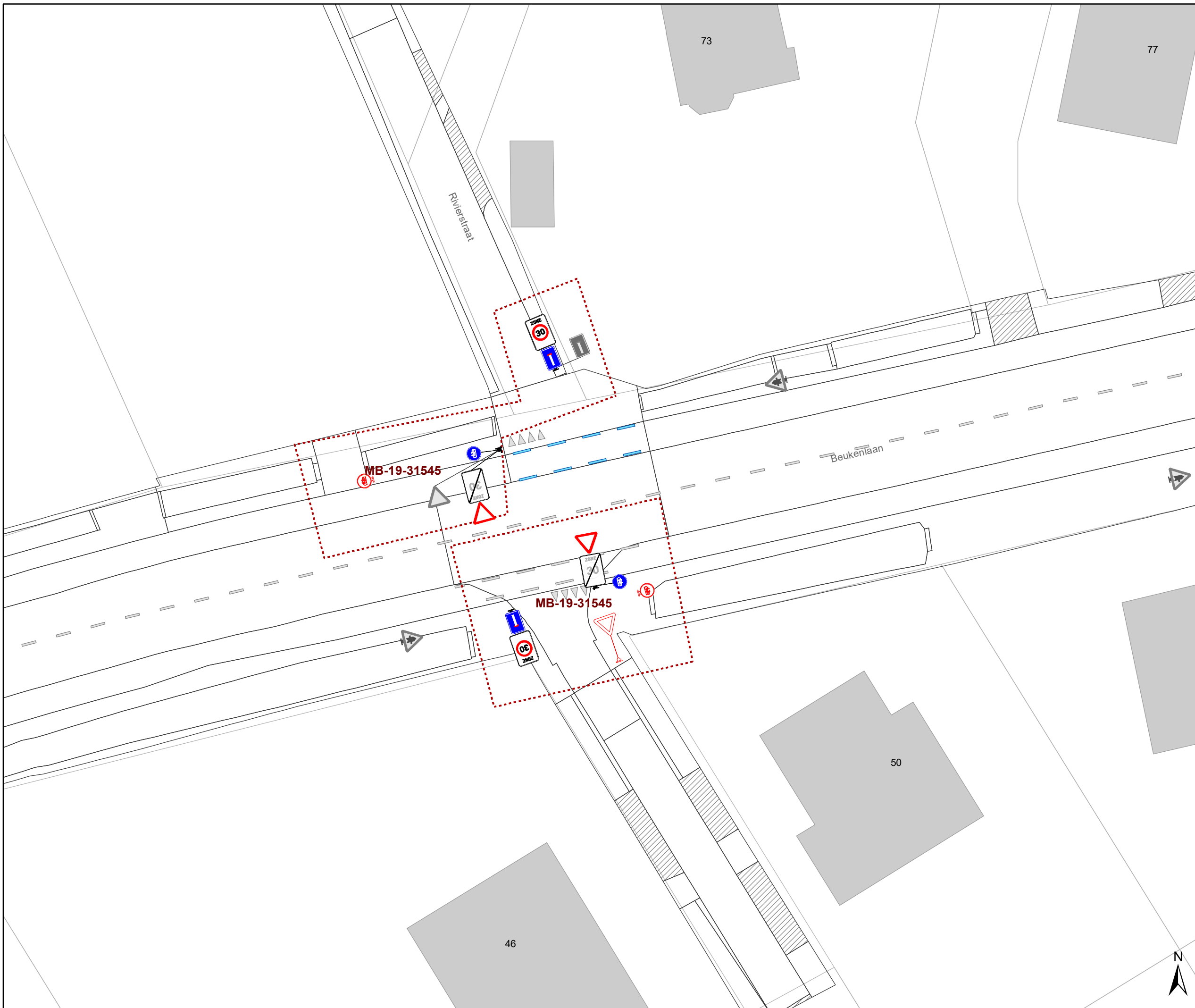


**gent:** Mobiliteitsbedrijf stad Gent  
Verkeerstechnische taken




## Beukenlaan Regularisatie




Dossiernummer MB-20-08039

DATUM	SCHAAL	PLAN	P.FORMAAT
19/01/2021	1/250	9/17	A3





### Legende


-  Bestaande verkeersborden
-  Geplande verkeersborden
-  Te verwijderen verkeersborden

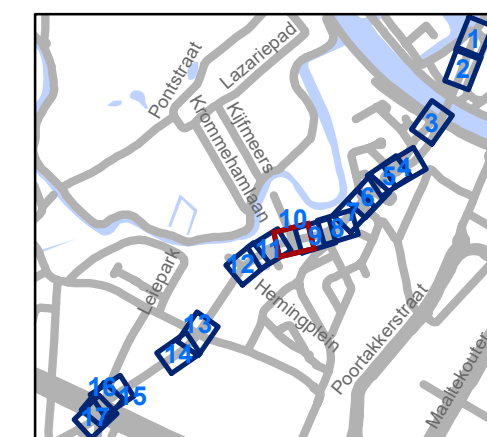
-  Bestaande wegmarkeringen
-  Geplande wegmarkeringen
-  Te verwijderen wegmarkeringen

### Overige

-  MB-XX: Ander gepland dossier
-  Uitbreiding fietspad

### Straatmeubilair

-  Gepland groene plooi bakken



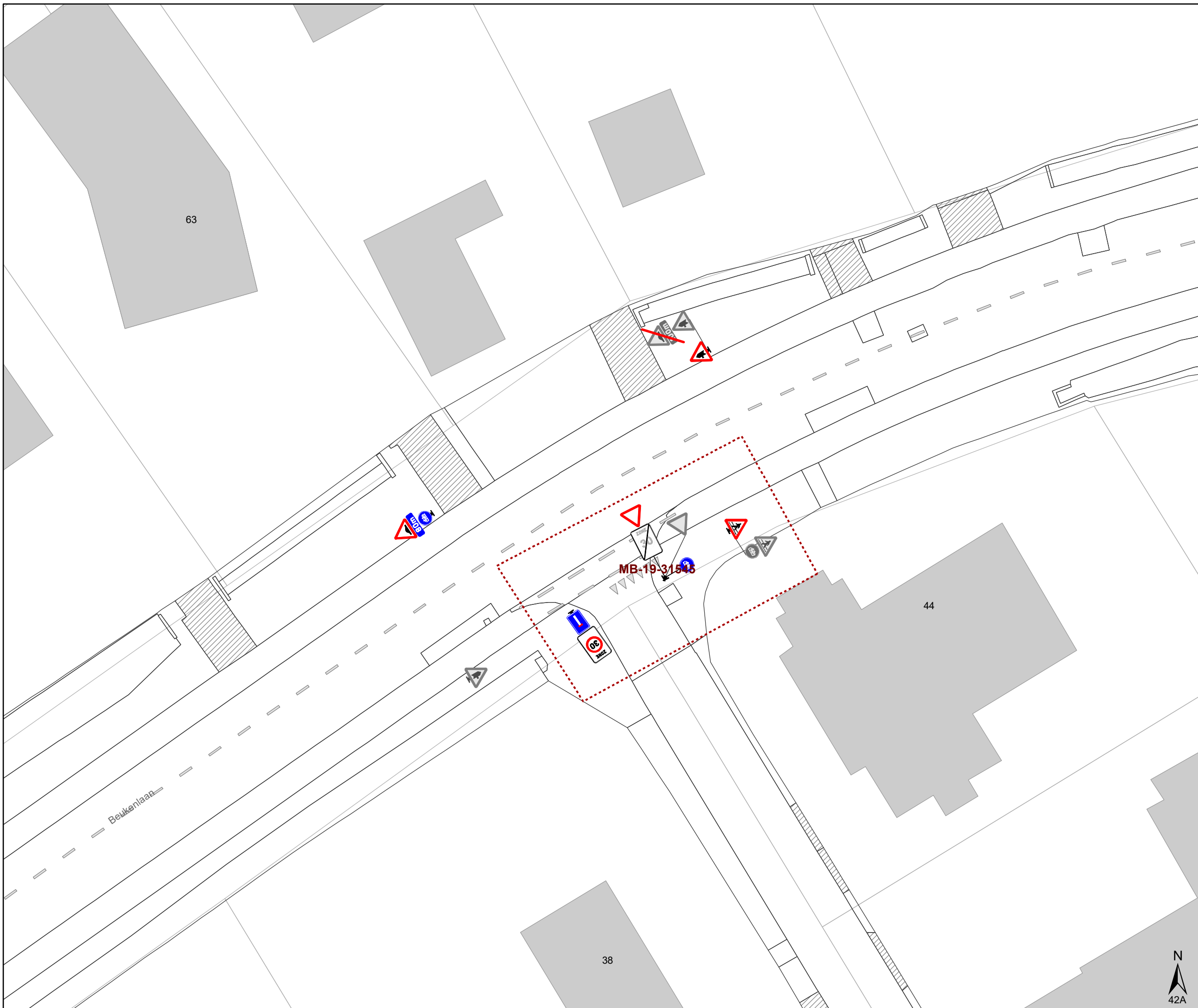
**gent:** Mobiliteitsbedrijf stad Gent  
Verkeerstechnische taken

## Beukenlaan Regularisatie




Dossiernummer MB-20-08039




DATUM	SCHAAL	PLAN	P.FORMAAT
19/01/2021	1/250	10/17	A3







# Legende


-  Bestaande verkeersborden
-  Geplande verkeersborden
-  Te verwijderen verkeersborden

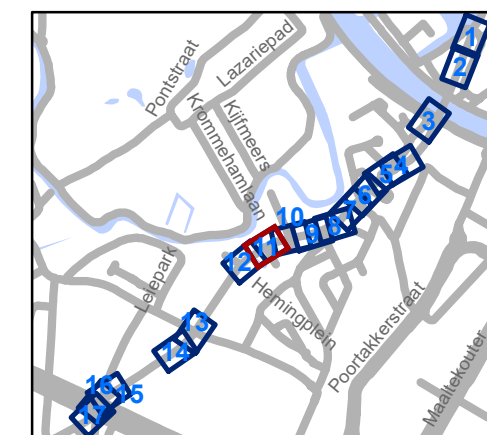
-  Bestaande wegmarkeringen
-  Geplande wegmarkeringen
-  Te verwijderen wegmarkeringen

## Overige

-  Ander gepland dossier
-  Uitbreiding fietspad

## Straatmeubilair

-  Gepland groene ploobakken



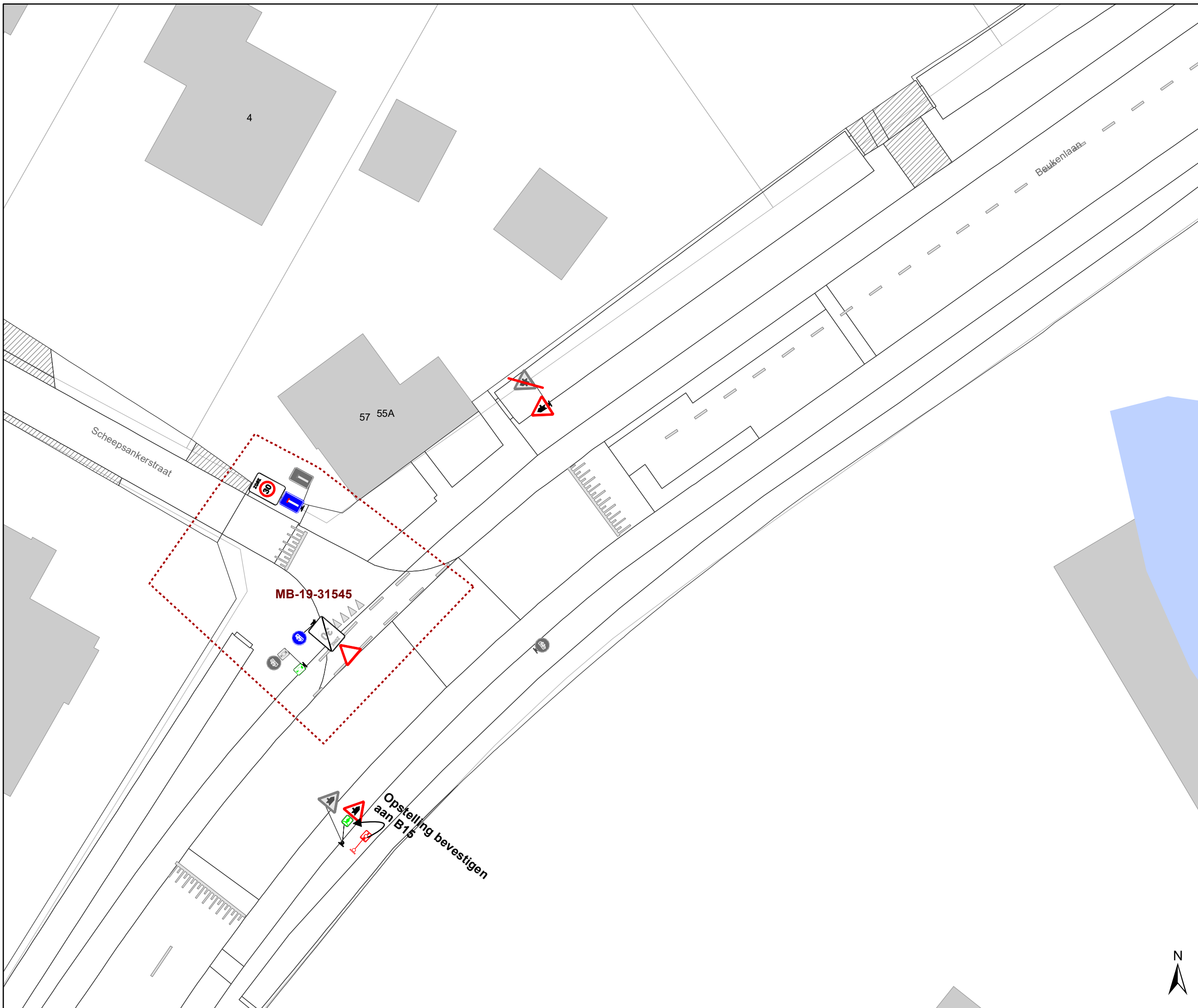
**gent:** Mobiliteitsbedrijf stad Gent  
Verkeerstechnische taken

## Beukenlaan Regularisatie

Dossiernummer MB-20-08039

DATUM	SCHAAL	PLAN	P.FORMAAT
19/01/2021	1/250	11/17	A3





### Legende

- Bestaande verkeersborden
- Geplande verkeersborden
- Te verwijderen verkeersborden

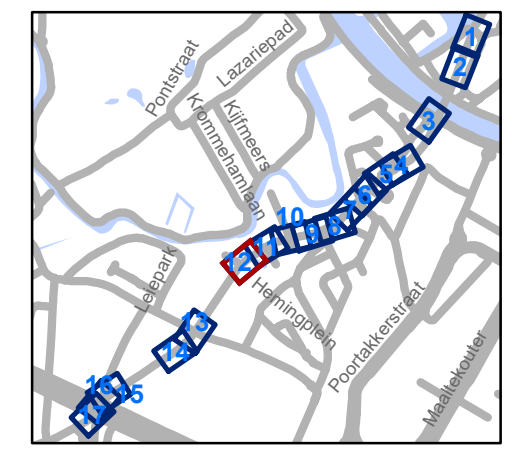
- Bestaande wegmarkeringen
- Geplande wegmarkeringen
- Te verwijderen wegmarkeringen

### Overige

- Ander gepland dossier
- Uitbreiding fietspad

### Straatmeubilair

- Gepland groene plooi-baken



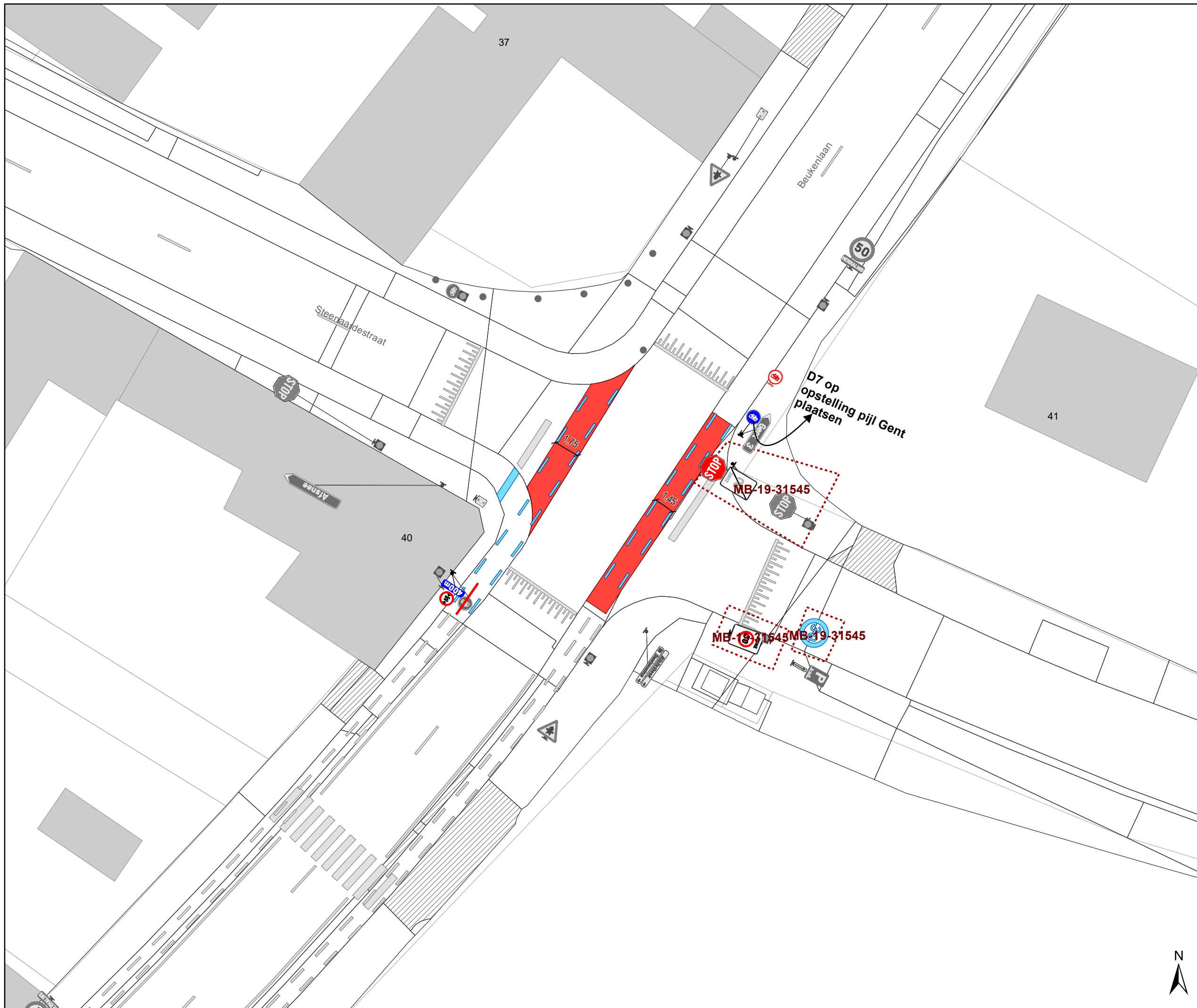
**gent:** Mobiliteitsbedrijf stad Gent  
Verkeerstechnische taken

## Beukenlaan Regularisatie

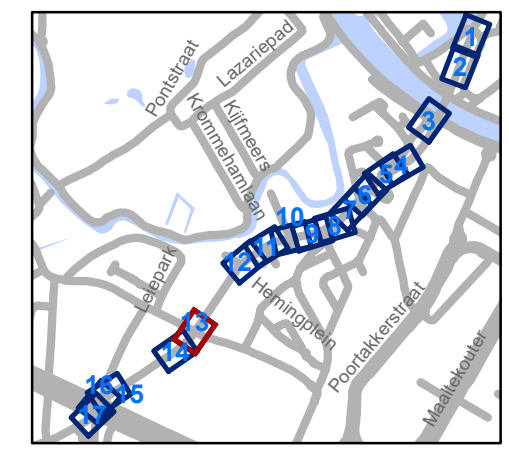
Dossiernummer MB-20-08039

DATUM	SCHAAL	PLAN	P.FORMAAT
19/01/2021	1/250	12/17	A3





- ### Legende
-  Bestaande verkeersborden
  -  Geplande verkeersborden
  -  Te verwijderen verkeersborden
  -  Bestaande wegmarkeringen
  -  Geplande wegmarkeringen
  -  Te verwijderen wegmarkeringen
  - Overige**
  -  Ander gepland dossier
  -  Uitbreiding fietspad
  - Straatmeubilair**
  -  Gepland groene plooi-baken



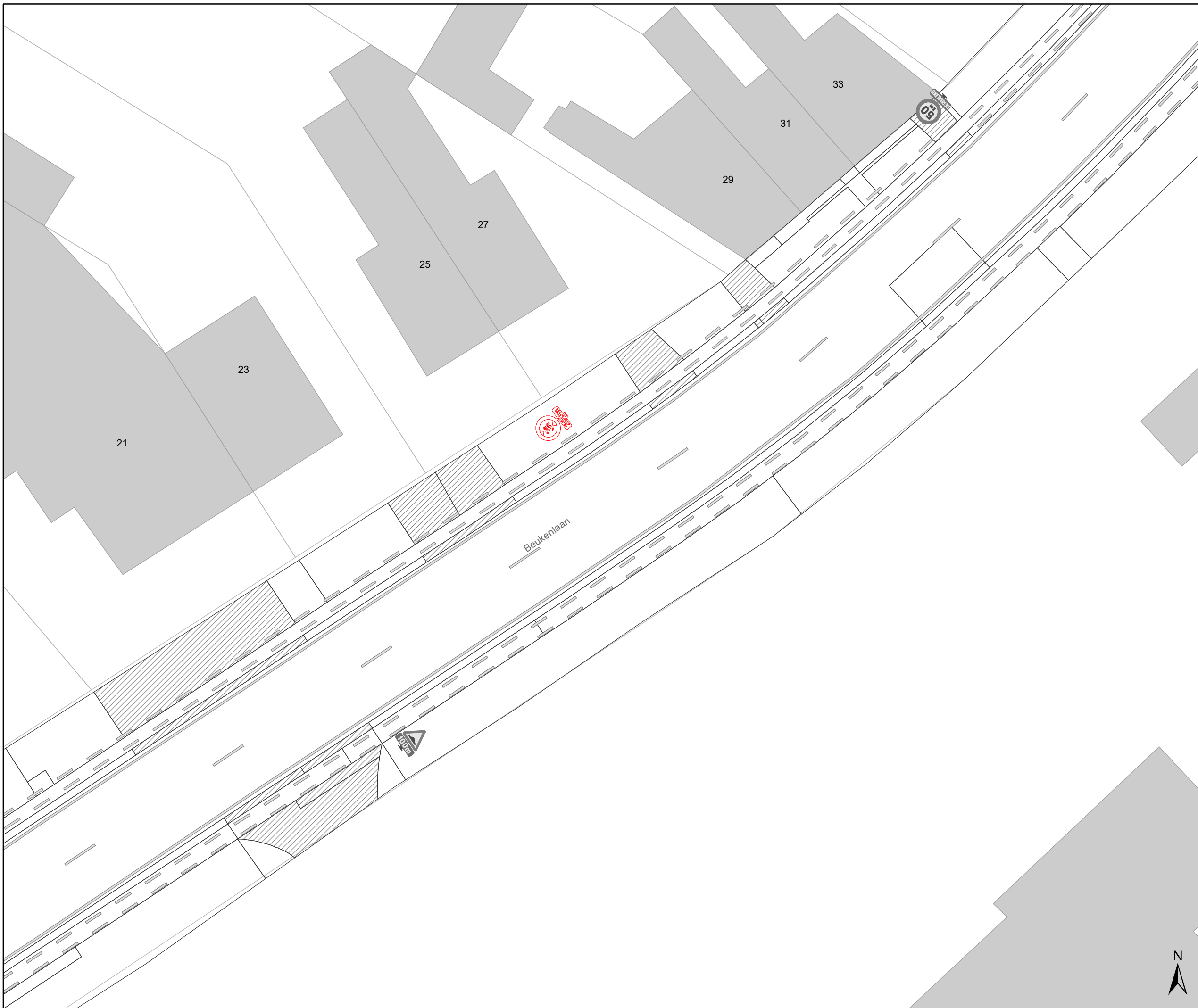
**gent:** Mobiliteitsbedrijf stad Gent  
Verkeerstechnische taken

## Beukenlaan Regularisatie

Dossiernummer MB-20-08039

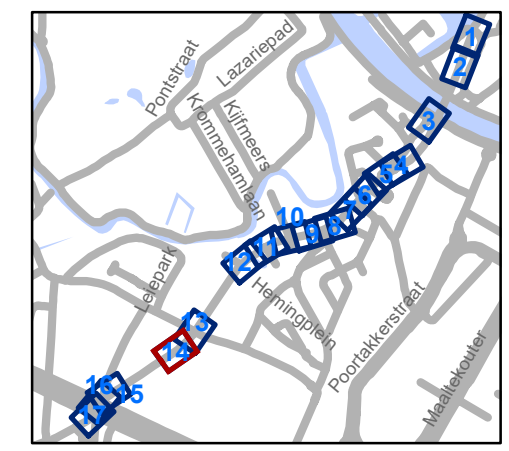
DATUM	SCHAAL	PLAN	P.FORMAAT
19/01/2021	1/250	13/17	A3





### Legende

-  Bestaande verkeersborden
-  Geplande verkeersborden
-  Te verwijderen verkeersborden
-  Bestaande wegmarkeringen
-  Geplande wegmarkeringen
-  Te verwijderen wegmarkeringen
- Overige**
-  Ander gepland dossier
-  Uitbreiding fietspad
- Straatmeubilair**
-  Gepland groene plooi-baken






**gent:** Mobiliteitsbedrijf stad Gent  
Verkeerstechnische taken




## Beukenlaan Regularisatie

Dossiernummer MB-20-08039



DATUM	SCHAAL	PLAN	P.FORMAAT
19/01/2021	1/250	14/17	A3

# Legende


-  Bestaande verkeersborden
-  Geplande verkeersborden
-  Te verwijderen verkeersborden

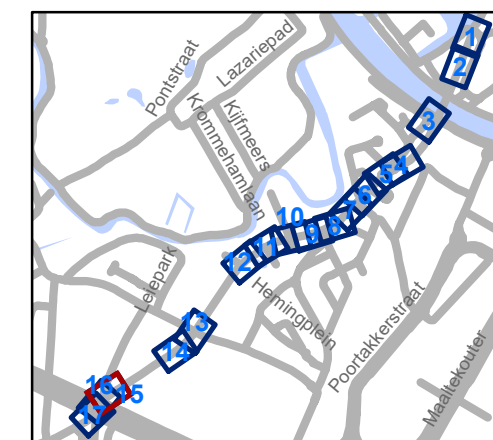
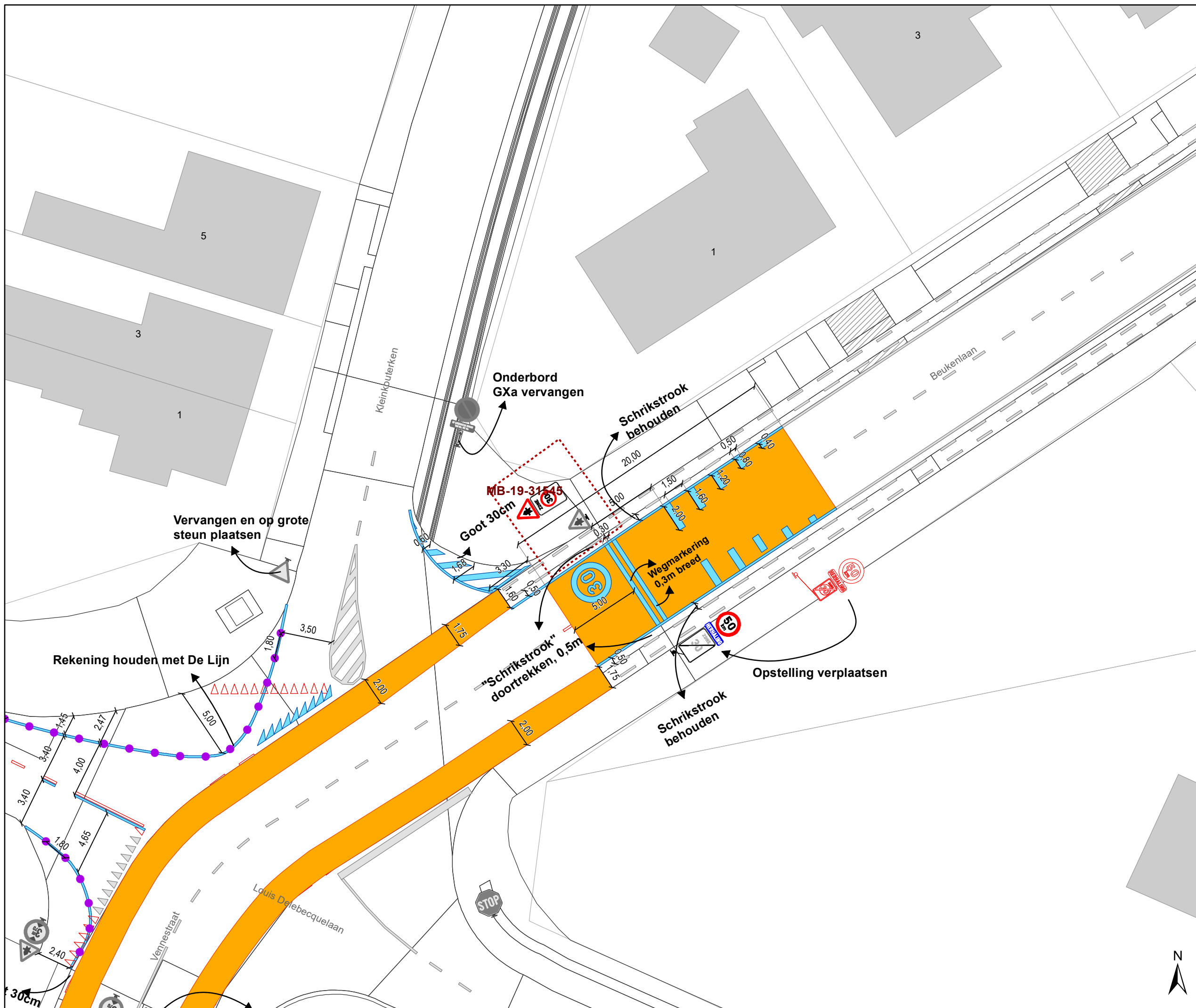
-  Bestaande wegmarkeringen
-  Geplande wegmarkeringen
-  Te verwijderen wegmarkeringen

## Overige

-  Ander gepland dossier
-  Uitbreiding fietspad

## Straatmeubilair

-  Gepland groene plooi-baken

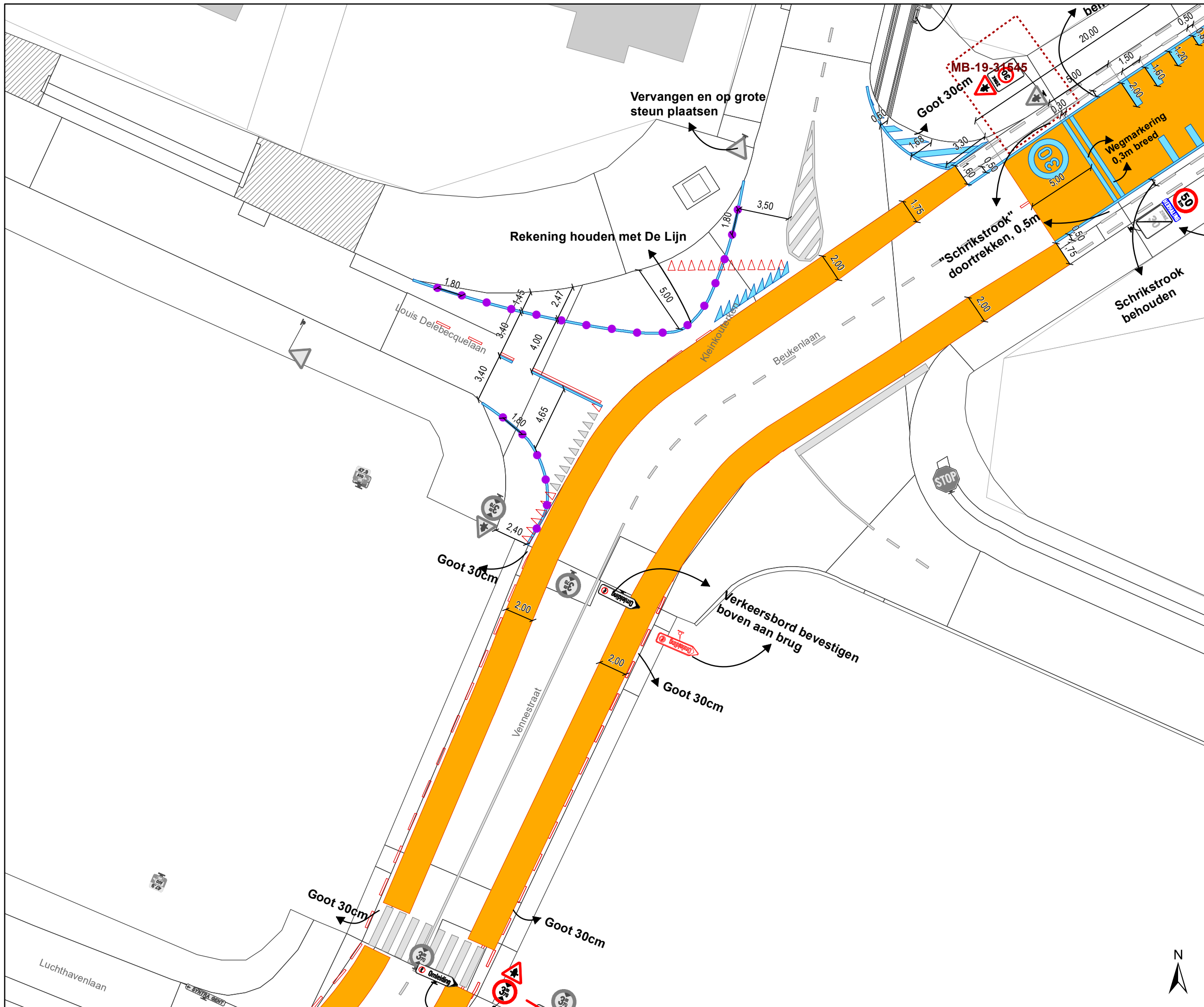


**gent:** Mobiliteitsbedrijf stad Gent  
Verkeerstechnische taken

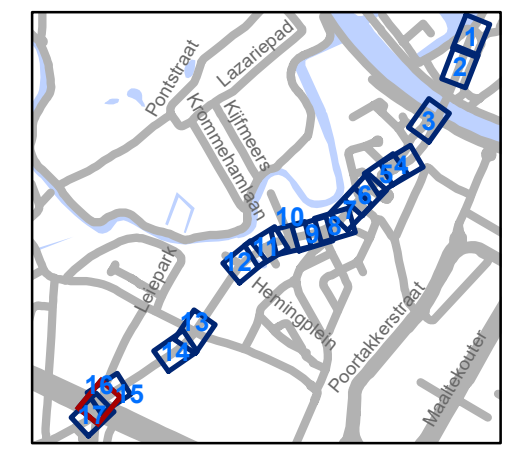
## Beukenlaan Regularisatie

Dossiernummer MB-20-08039

DATUM	SCHAAL	PLAN	P.FORMAAT
19/01/2021	1/250	15/17	A3



- ### Legende
- Bestaande verkeersborden
  - Geplande verkeersborden
  - Te verwijderen verkeersborden
  - Bestaande wegmarkeringen
  - Geplande wegmarkeringen
  - Te verwijderen wegmarkeringen
  - Overige**
  - Ander gepland dossier
  - Uitbreiding fietspad
  - Straatmeubilair**
  - Gepland groene plooi bakken



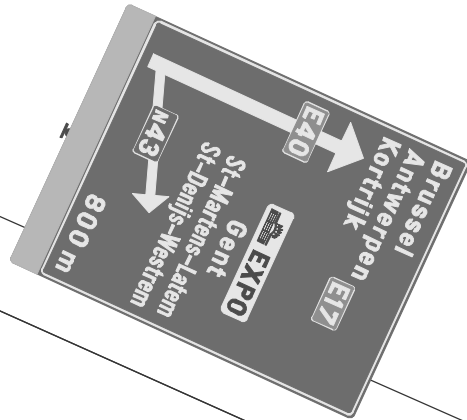
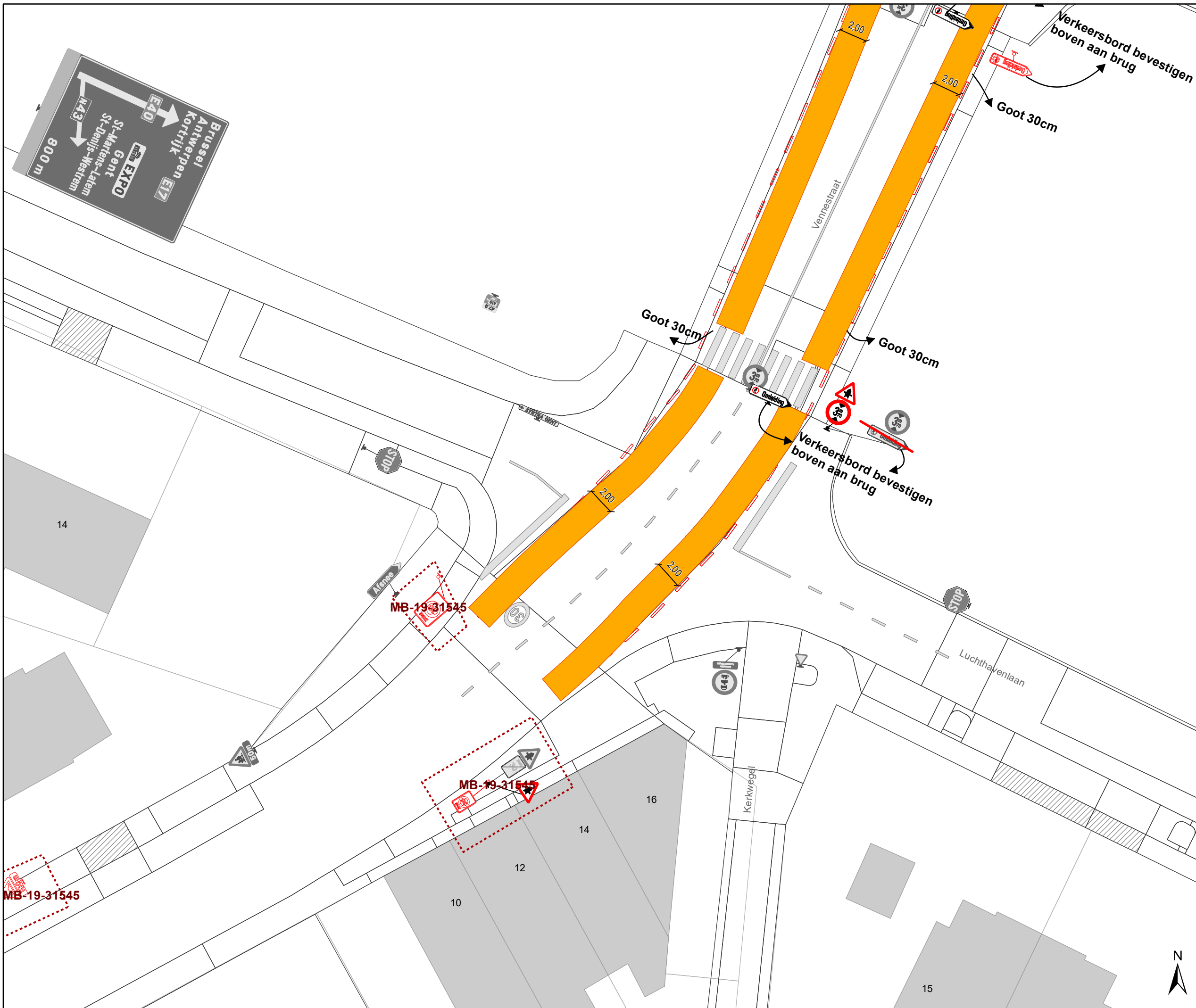
**gent:** Mobiliteitsbedrijf stad Gent  
Verkeerstechnische taken

## Beukenlaan Regularisatie

Dossiernummer MB-20-08039

DATUM	SCHAAL	PLAN	P.FORMAAT
19/01/2021	1/250	16/17	A3





### Legende

- Bestaande verkeersborden
- Geplande verkeersborden
- Te verwijderen verkeersborden

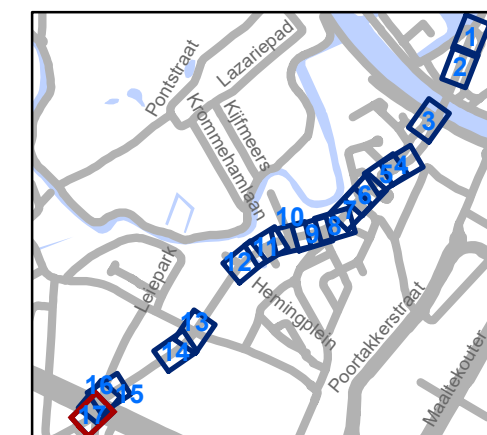
- Bestaande wegmarkeringen
- Geplande wegmarkeringen
- Te verwijderen wegmarkeringen

### Overige

- Ander gepland dossier
- Uitbreiding fietspad

### Straatmeubilair

- Gepland groene plooibaken



**gent:** Mobiliteitsbedrijf stad Gent  
Verkeerstechnische taken

## Beukenlaan Regularisatie

Dossiernummer MB-20-08039

DATUM	SCHAAL	PLAN	P.FORMAAT
19/01/2021	1/250	17/17	A3

