
















Naam evenement:	Marathon van Gent	
Datum evenement:	29/03/2026	
Plaats gebeuren:	Grondgebied Gent	
Verantwoordelijke:	Timon Van Bortel	
Organisator:	Golazo	
Aard:	loopevenement	Openbaar domein
In behandeling bij:	Ignace Seghers	


VERKEERSMAATREGELEN

Update datum : 11/02/2026

	Schraag + C3
	Schraag + C3 + Uitgezonderd Plaatselijk Verkeer
	Schraag + C3 + UPV + F45
	Blanco
	Schraag + C1
	Onbepaald : zie lijst verkeersmaatregelen
	politie
	signaalgever / seingever
  D1   C31  A39  	

Alle nadarhekkens zijn te voorzien door de organisatie.

Geen fietsers op het parcours toegelaten. De seingevers dienen actief fietsers te verwijderen.



Parkeermaatregelen

Overall waar mogelijk gebruik maken van borden "takelzone"


Langs de watersportbaan en Drongensesteenweg de borden minimum 10 dagen vooraf plaatsen.

Tenzij anders vermeld parkeerverbod doormiddel van voldoende borden E1 van 28/03/2026 00.00 – 29/03/2026 18.00 uur

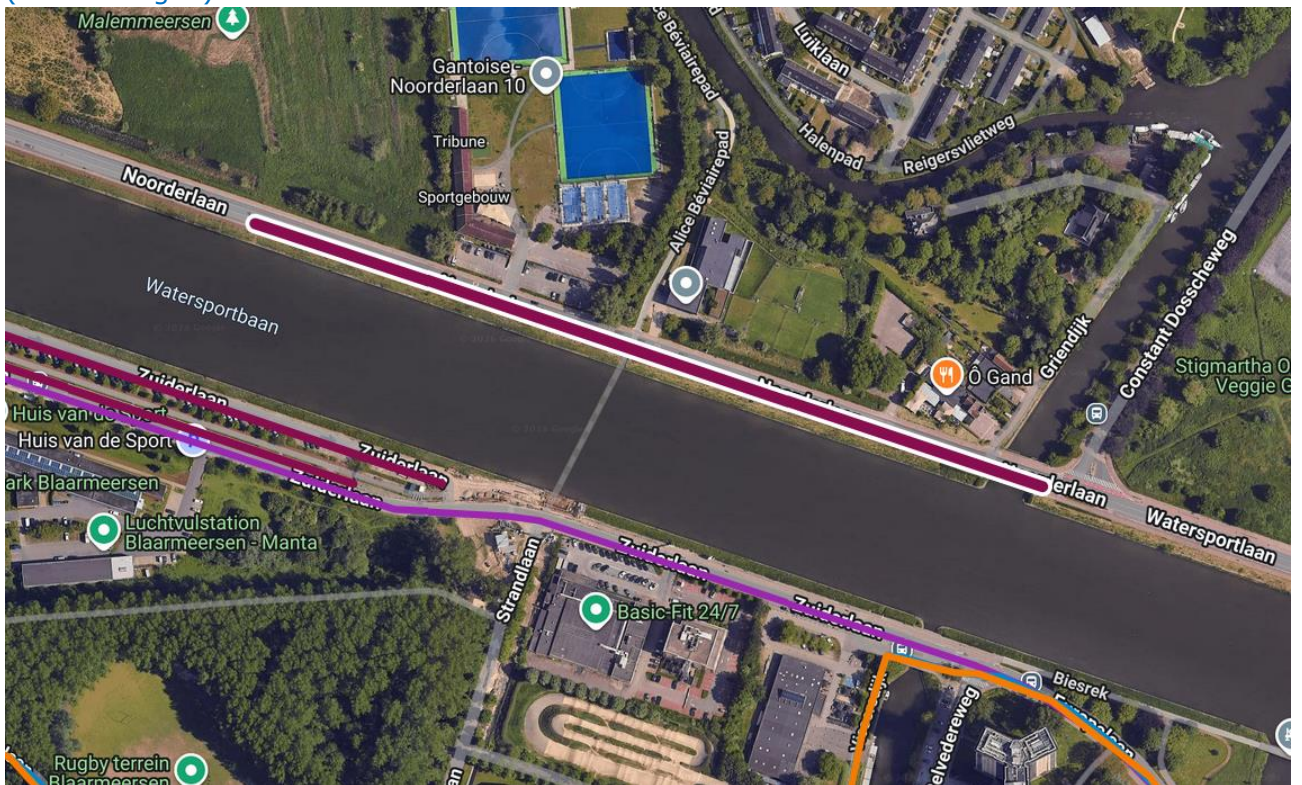
OVERAL WAAR VAN TOEPASSING DE BORDEN PARKEERAANBOD AFDEKKEN BIJ PLAATSING TIJDELIJKE PARKEERVERBODEN (tenzij specifiek anders vermeld)

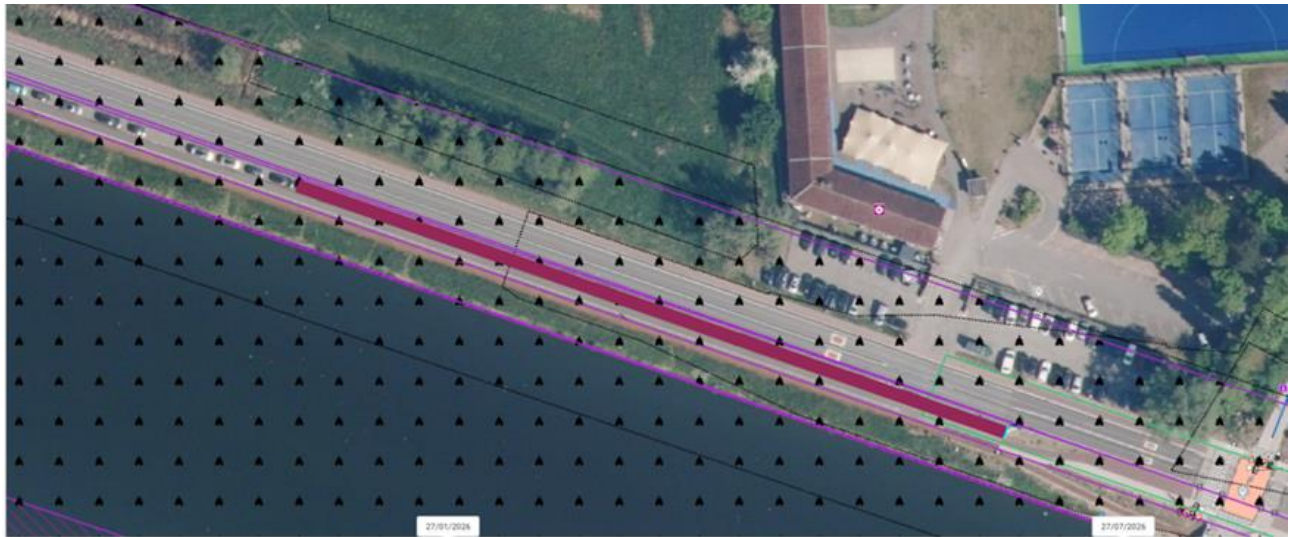

- Zuiderlaan parallelweg gedeelte tussen Campinglaan en Strandlaan
Van woensdag 25/03/2026 00.00 uur – maandag 30/03/2026 15.00 uur
(zeker ook borden "takelzone")
(Na het parkeervrij maken alle inritten naar de parallelweg afsluiten doormiddel van betonblokken met uitsparingen zodat ze door de organisatie kunnen verplaatst worden – de opbouw start op donderdag 26/03/2026).






- Noorderlaan gedeelte tot aan de Constant Dosscheweg
Van vrijdag 27/03/2026 06.00 uur – maandag 30/03/2026 12.00 uur
(zeker ook borden “takelzone”)
(fietsstallingen)

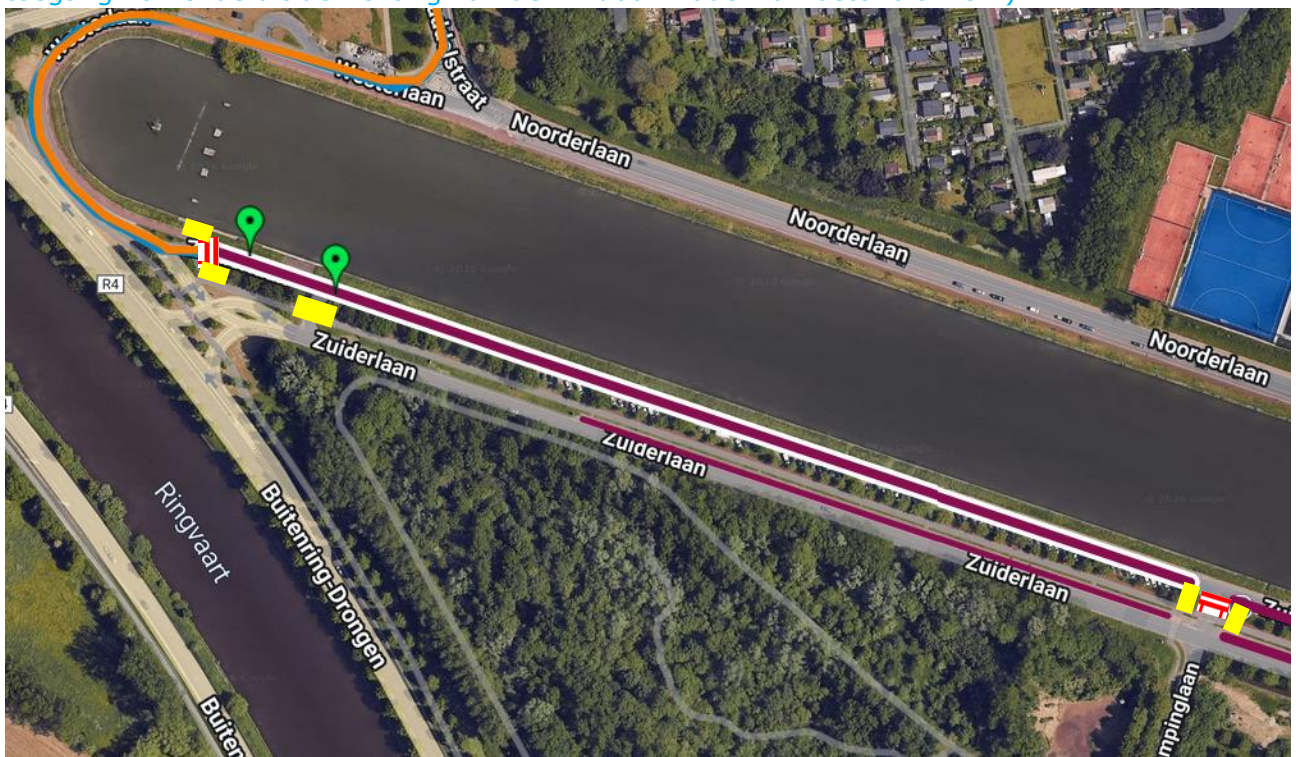


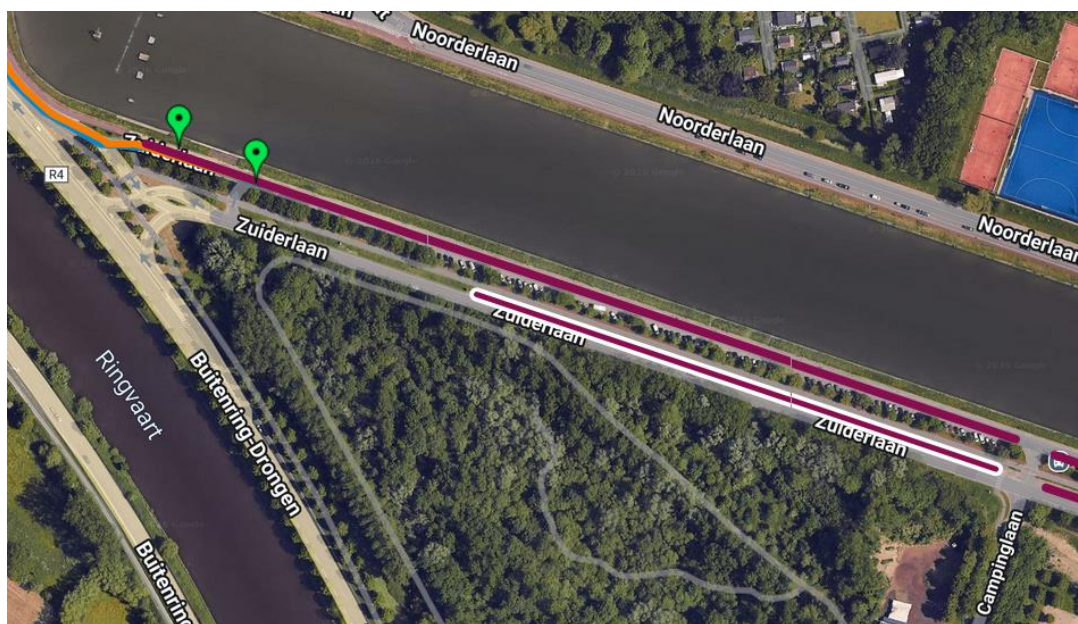



Noorderlaan gedeelte Annie Vande Wielebrug richting R4 minimum 250 meter

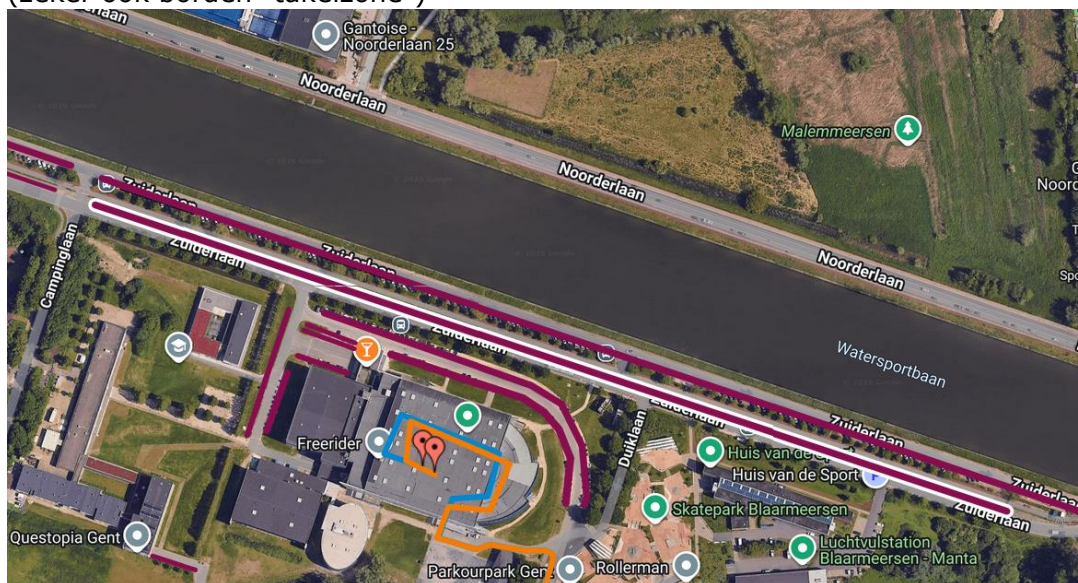



- Zuiderlaan parallelweg en hoofdweg gedeelte tussen Westerlaan en Campinglaan
Van vrijdag 27/03/2026 00.00 – maandag 30/03/2026 08.00 uur
(zeker ook borden “takelzone”)
(Startzone – na het parkeervrij maken de toegangen ter hoogte van de Westerlaan en
Campinglaan afsluiten doormiddel van kettingschragen met betonblokken; de eerste
toegang komende uit de richting van de R4 doormiddel van betonblokken)



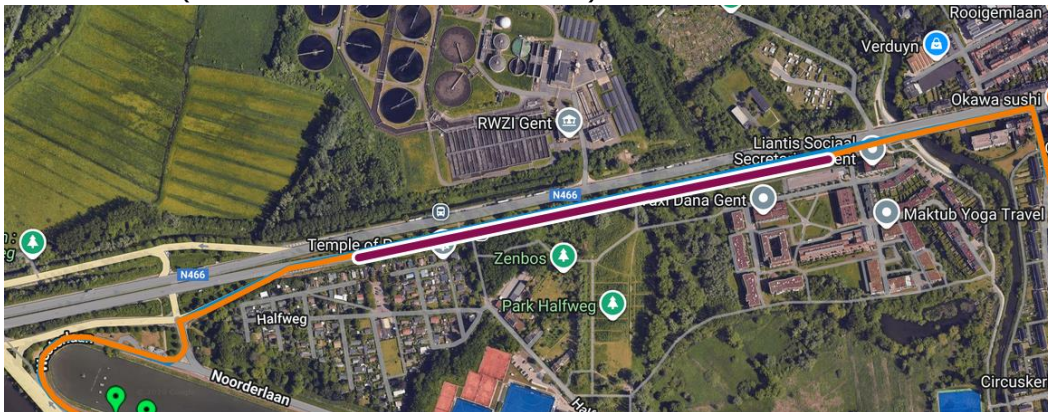


- Zuiderlaan hoofdweg gedeelte tussen Campinglaan en Annie Vande Wielebrug (zeker ook borden "takelzone")

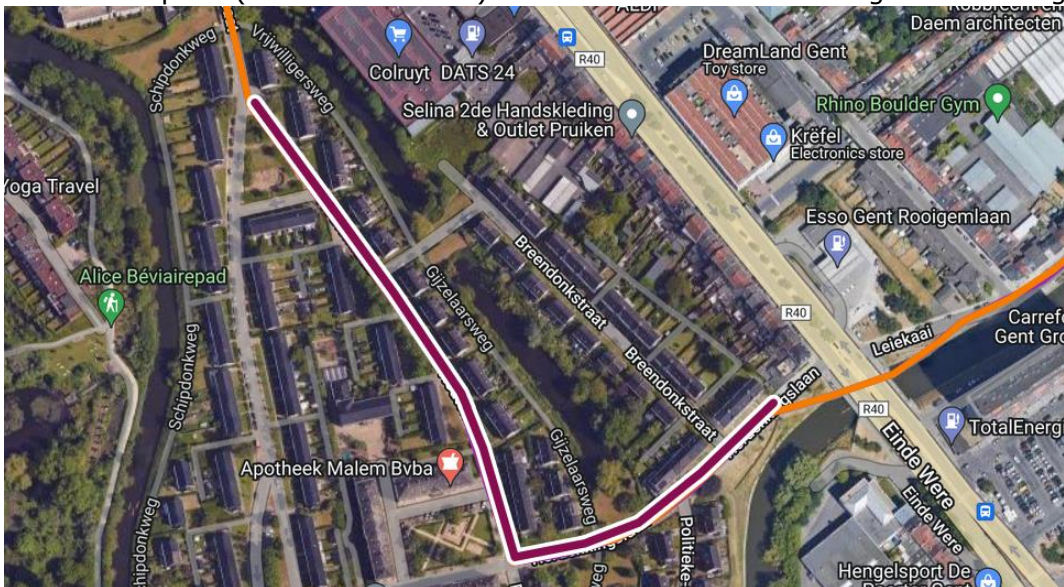





- Drongensesteenweg ri Gent centrum gedeelte tussen de Paddelstraat en de Malemstraat (zeker ook borden "takelzone")

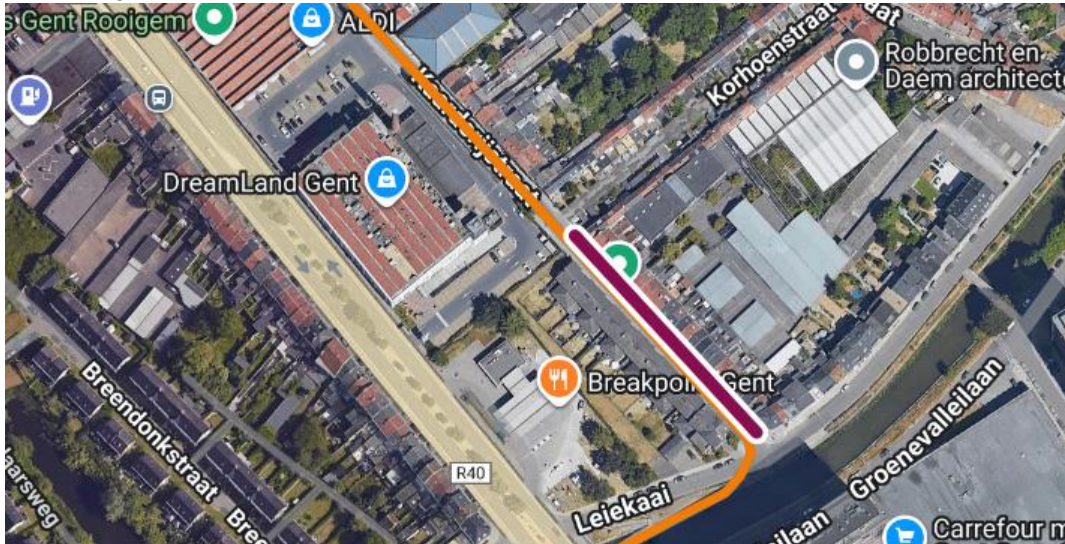


- Weerstandsplein (kant Houtemlaan) + Houtemlaan + Herdenkingslaan volledig






- Kaarderijstraat

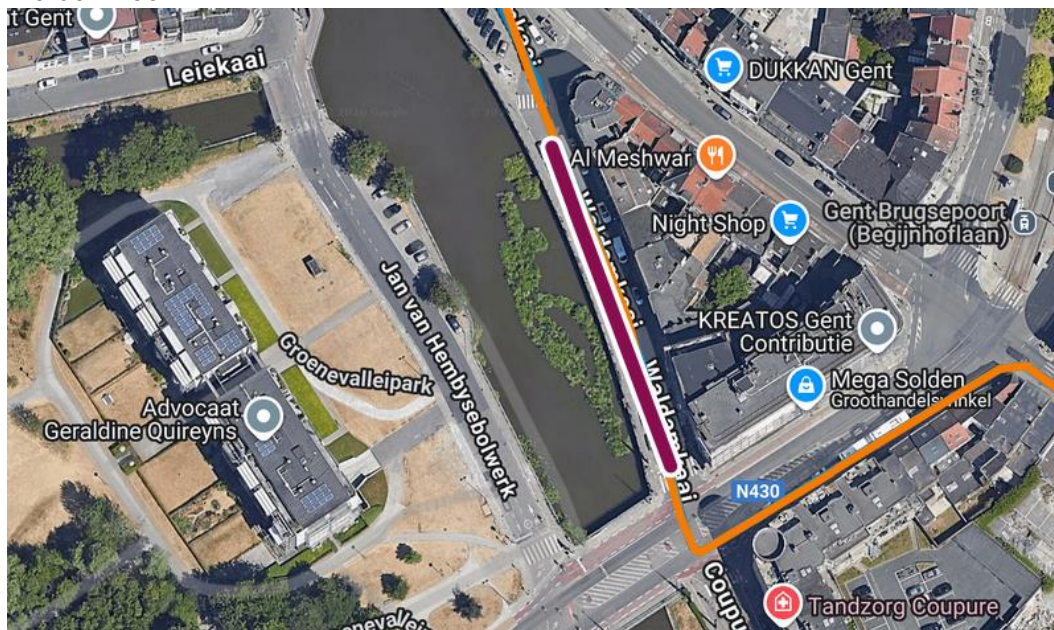


- Drongensesteenweg






- Waldamkaai

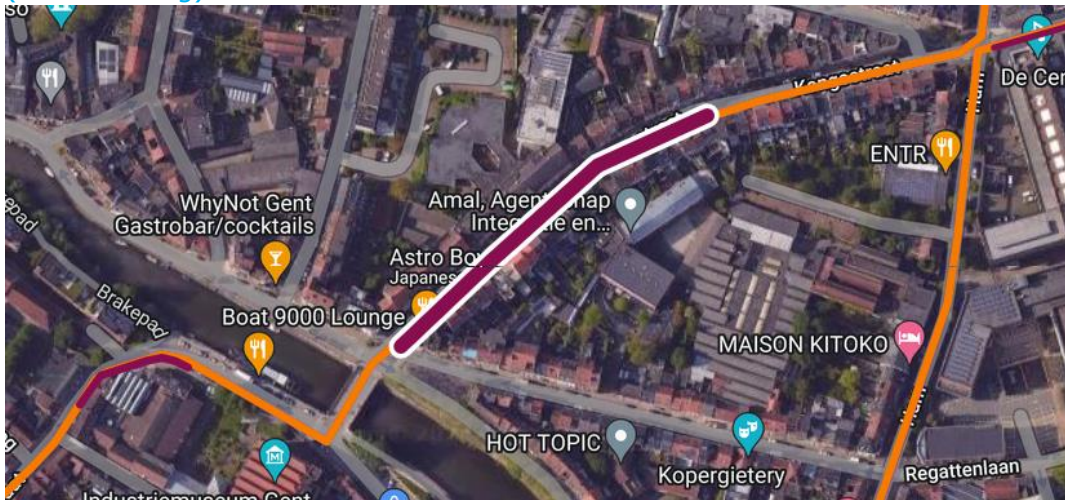


- Goudstraat en Minne-meers gedeelte tussen Oudevest en NT Gent – kant pare huisnummers

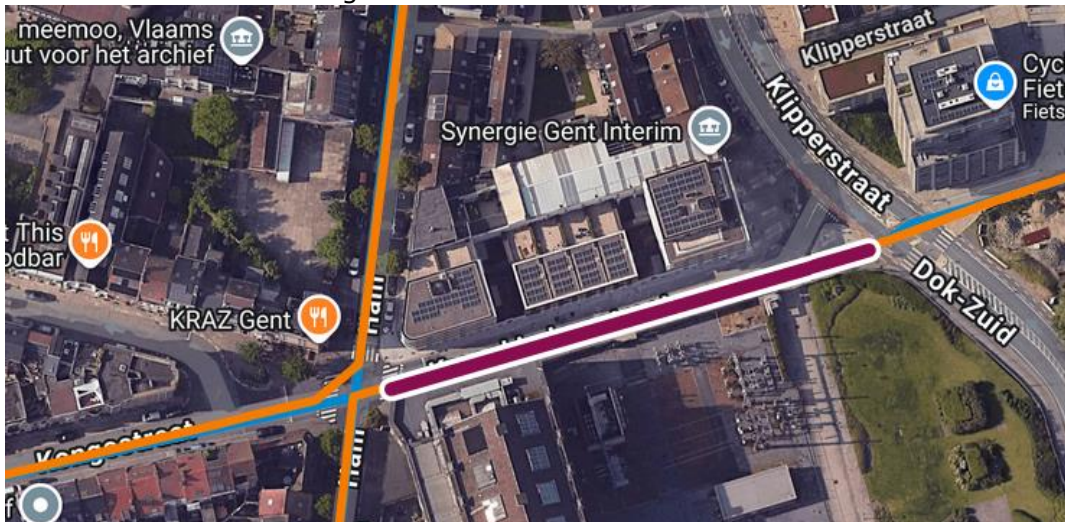





- Kongostraat gedeelte tussen brug en huis nr 66 – kant pare huisnummers (bevoorrading)

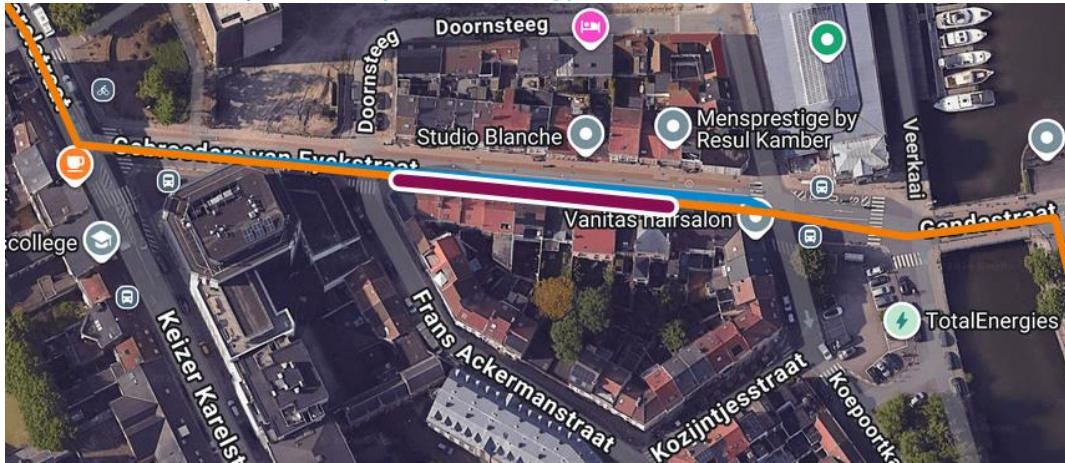


- Kraankinderstraat volledig

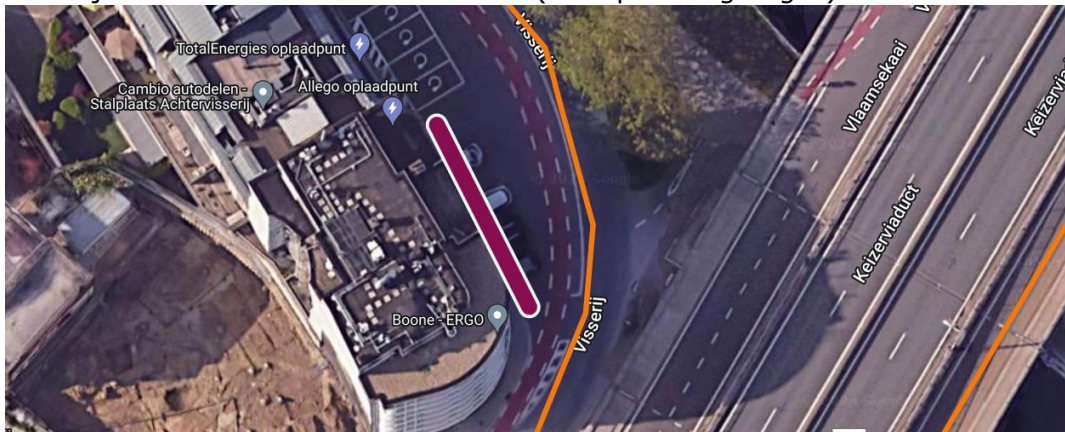





- Gebroeders van Eyckstraat (bevoorrading)



- Visserij van huis nr 21 tot aan de hoek (voor private garages)






- Nijverheidskaai gedeelte tussen Scaldisstraat en Paul de Ryckstraat (bevoorrading)

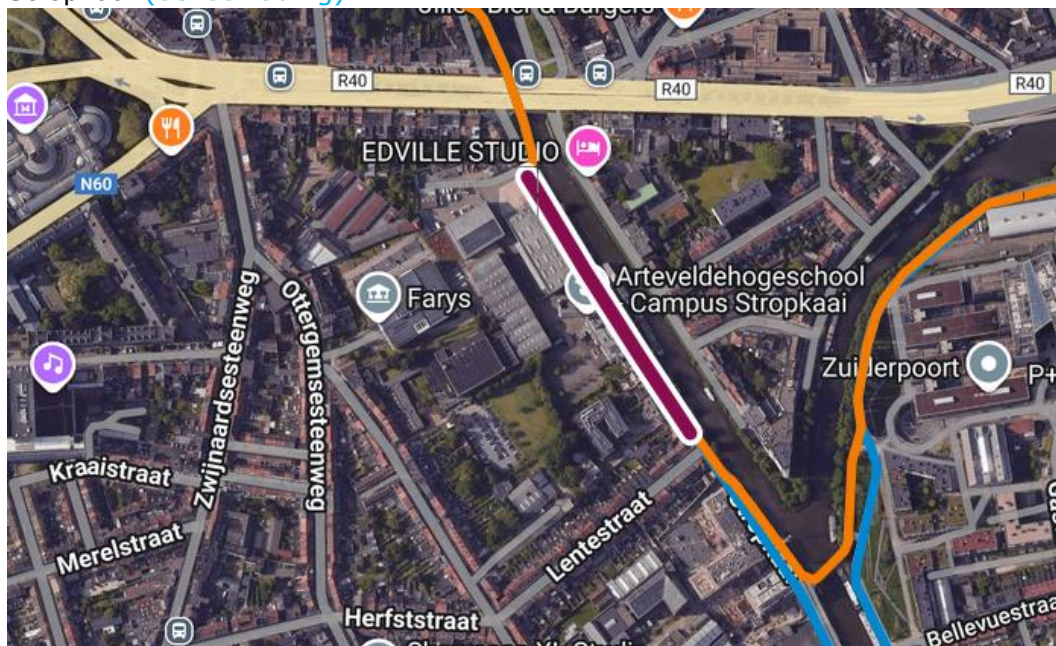


- Fransevaart volledig

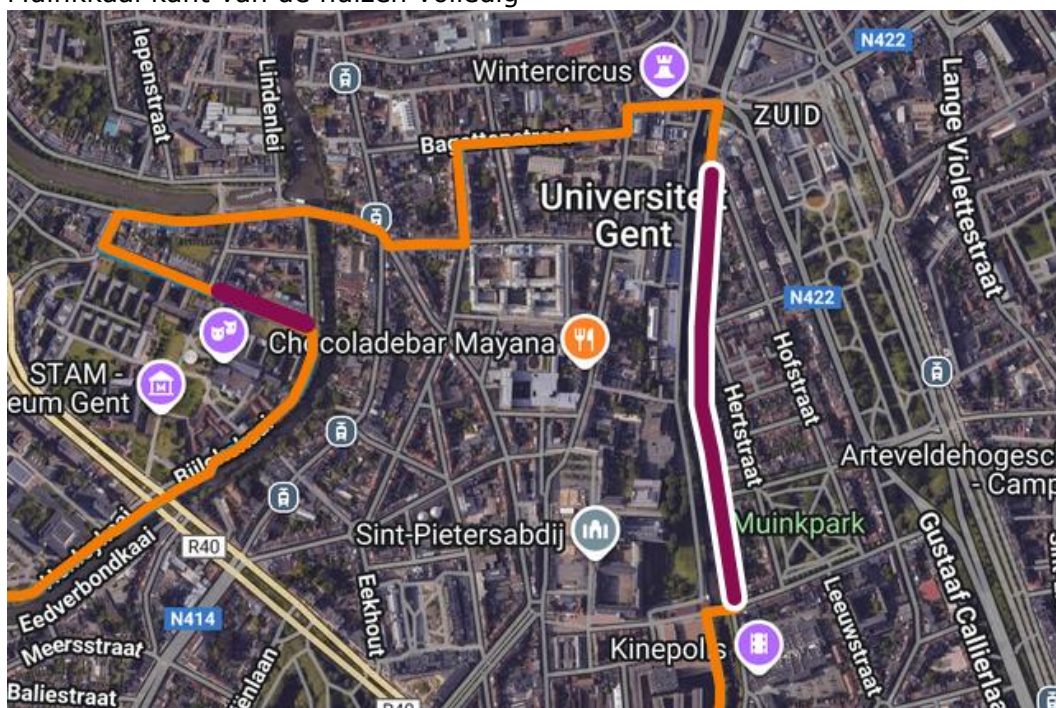





- Stropkaai (bevoorrading)

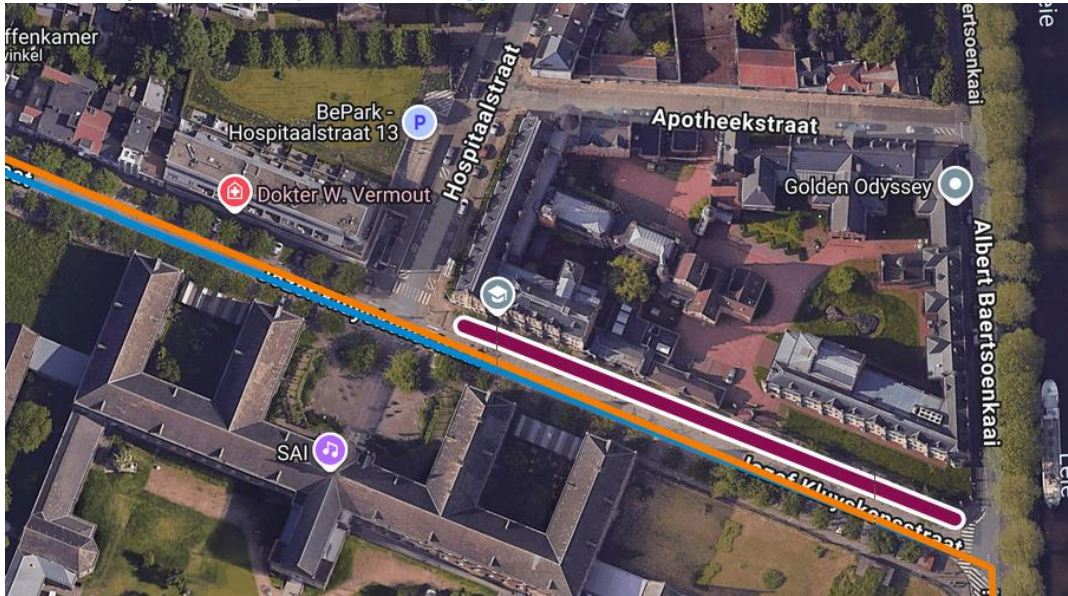



- Muinkkaai kant van de huizen volledig






- Jozef Kluykensstraat (bevoorrading)






- Middenberm Deinsesteenweg bovenop brug dichtzetten doormiddel van anti-parkeerblokken
+ (organisatie) volledig afzetten doormiddel van nadarhekkens



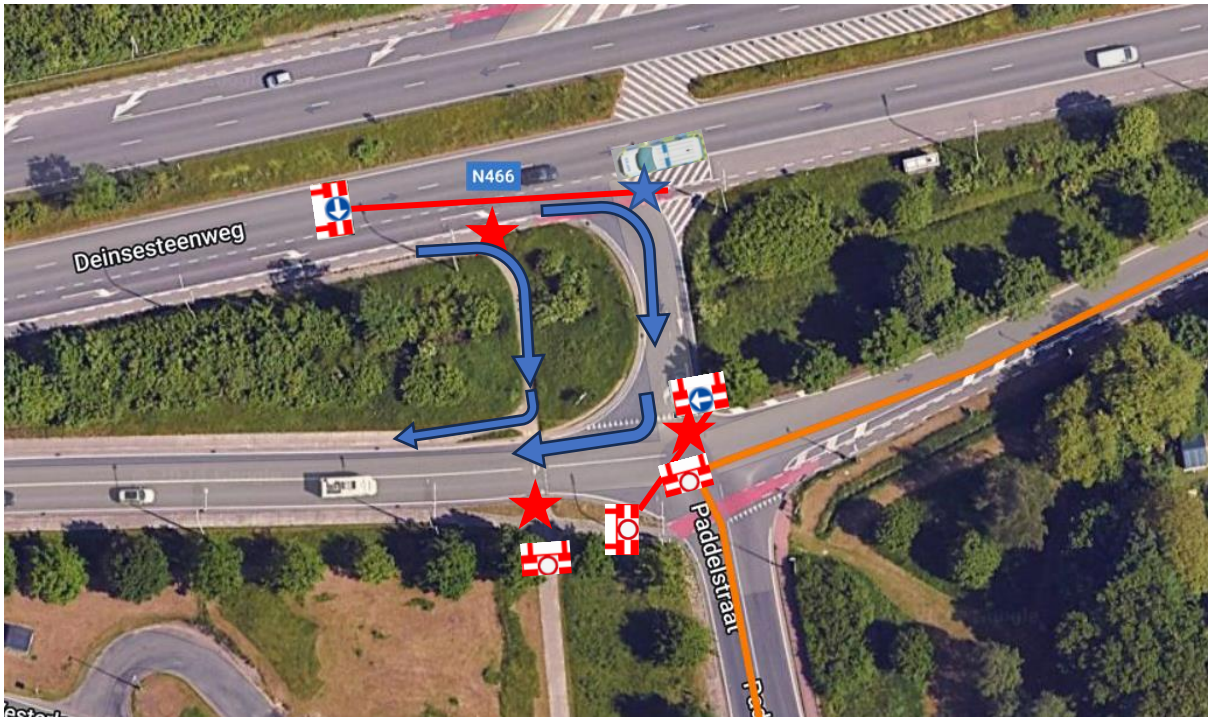

Verkeersmaatregelen



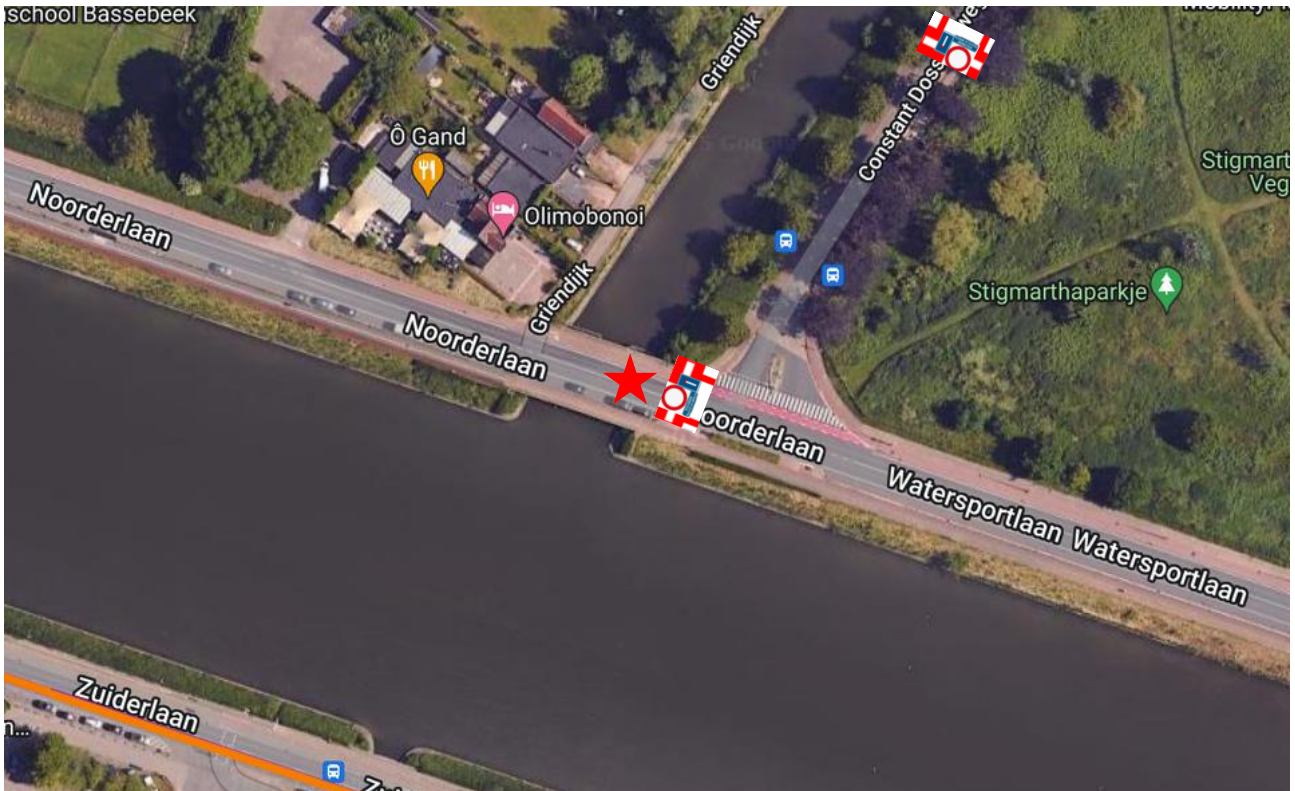

- Deinseseteenweg x Mariakerksesteenweg : 1 schraag C3 / uitgezonderd De Lijn en prioritaire voertuigen + 2 blanco's (fietspad blijft open) + 1 agent (T1) + 1 seingever



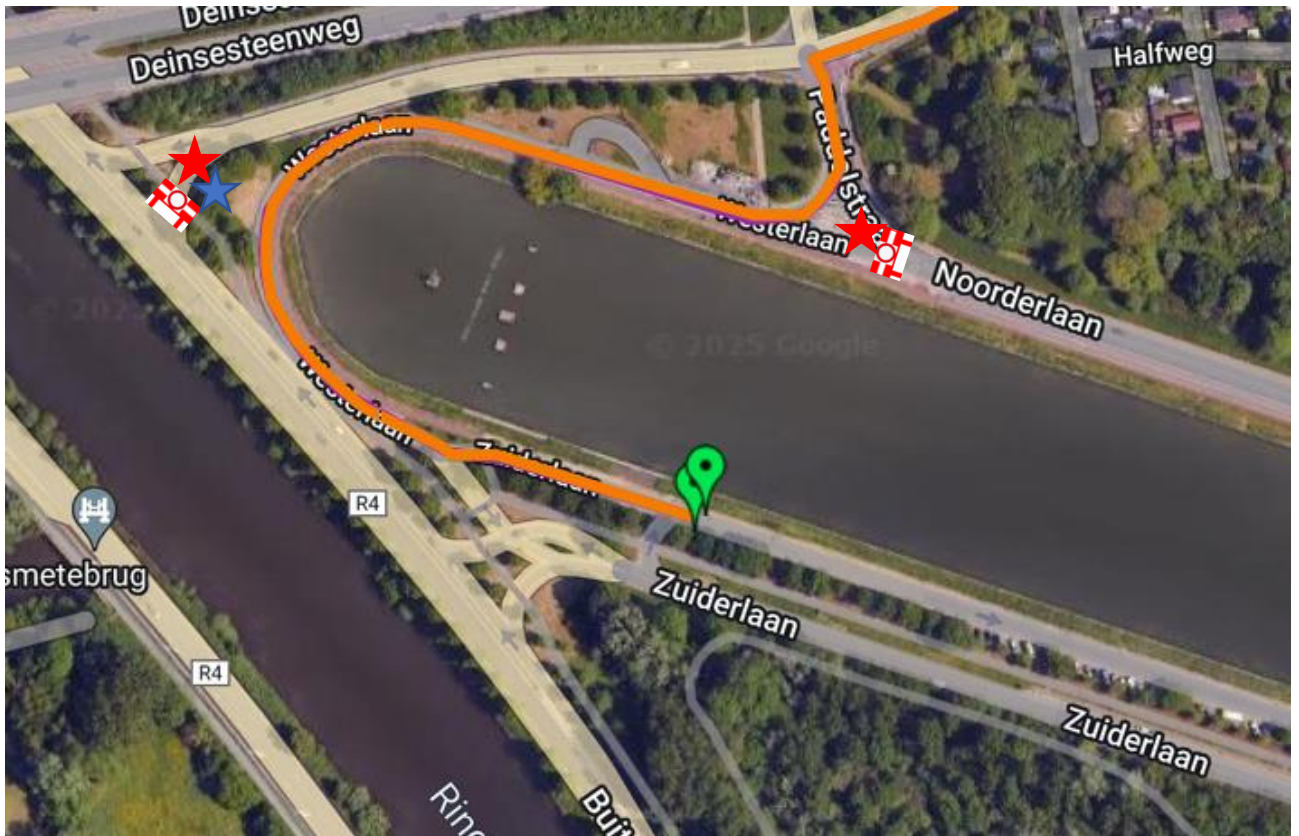

- Afrit R4 Buitenring Drongen richting Gent Centrum : 1 schraag C3 / uitgezonderd De Lijn en Prioritaire voertuigen + 1 blanco + 1 agent (T2)




- Deinseseenweg x afrit Paddelstraat : 10 nadarhekkens (ook fietspad richting Rooigemlaan afsluiten + 1 schraag D1 rechts / uitgezonderd De Lijn en prioritaire voertuigen + 1 agent met dienstvoertuig (T 3))
- Paddelstraat x Kreekstraat : 10 nadarhekkens + 1 schraag D1 rechts + 3 x schraag C3 + 3 seingever



- Noorderlaan x Constant Dosscheweg : 1 schraag C3 / UPV / F45 + **seingever**
+ 1 schraag C3 / UPV / F45 aan rotonde Constant Dosscheweg




-
- Kreekstraat x afrit R4 Binnenring : 1 schraag C3 op de rijbaan + 1 agent (T4) + 1 seingever
- Noorderlaan x Paddelstraat : 1 schraag C3 + 2 blanco's + 1 seingever




- Zuiderlaan x afrit R4 Binnenring : 1 schraag C3 / uitgezonderd shuttlebus + 1 schraag C3 op het fietspad + 1 agent (T5) + 2 seingevers

Gasten voor camping Urban Gardens / Blaarmeersen mogen OP VERTOON VAN HUN RESERVATIE de Zuiderlaan oprijden om via de Campinglaan naar de camping te rijden.

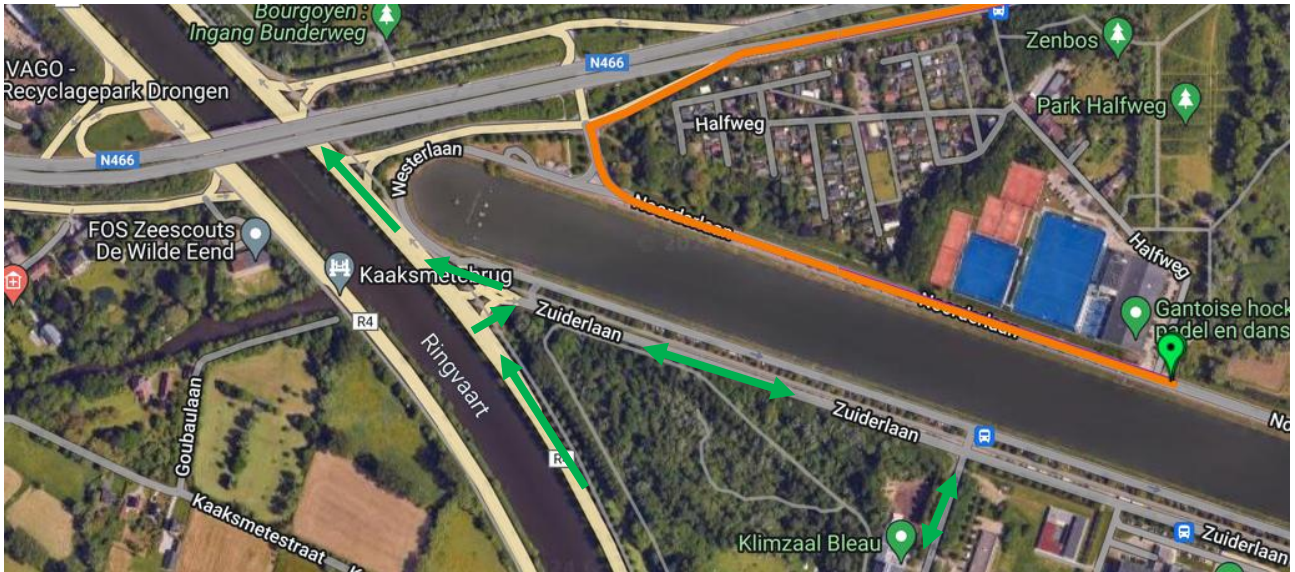
Volgens het interne reglement van de camping is dit pas vanaf 13.00 uur.

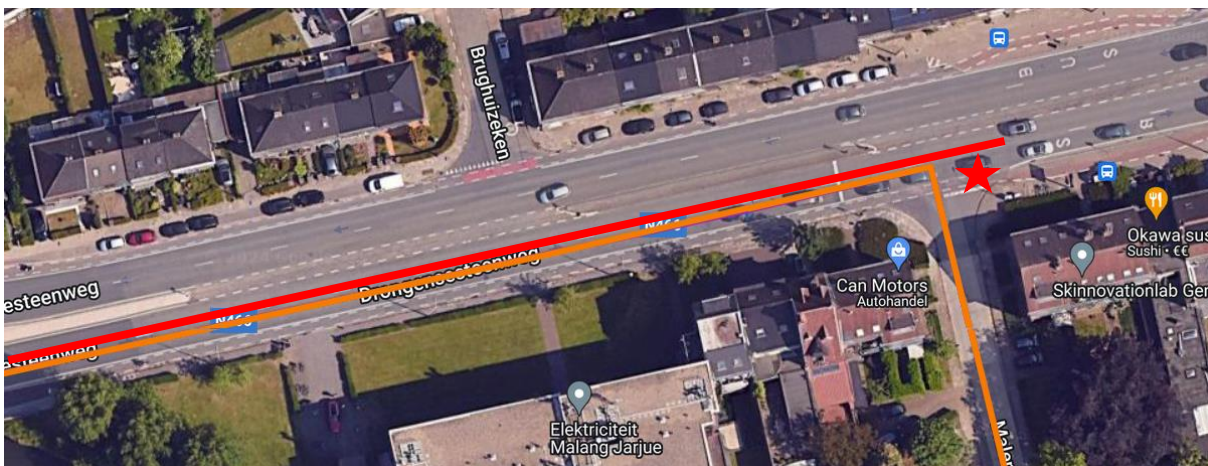
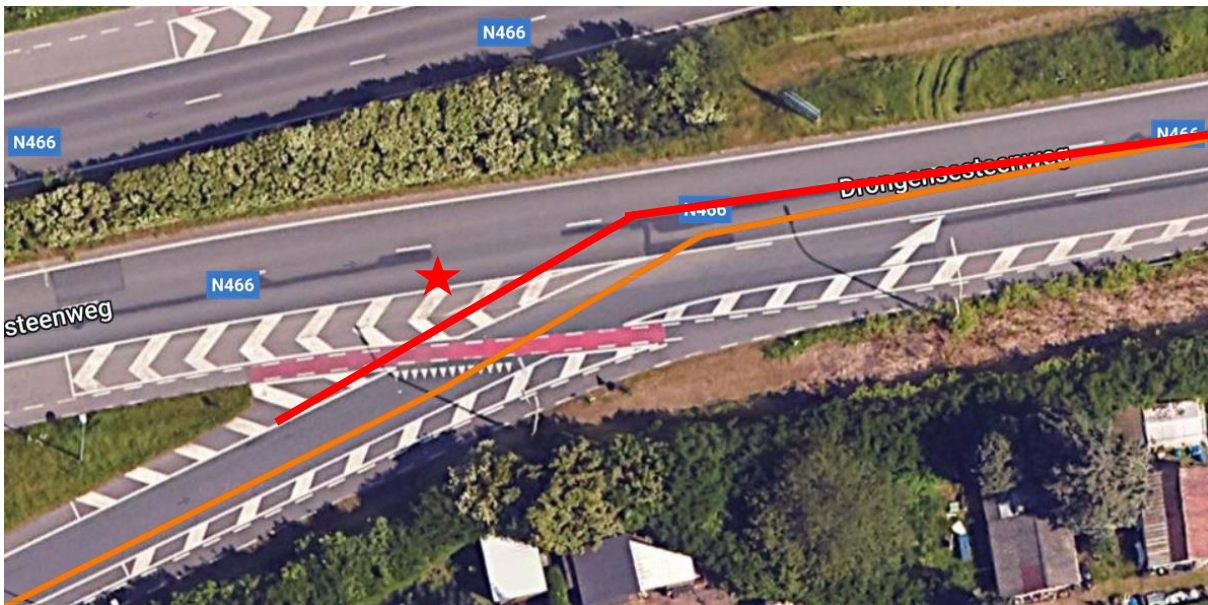



- Zuiderlaan x Campinglaan : 1 schraag C3 + 2 blanco's + 1 agent (T6) + 1 seingever + afdekken C1's doormiddel van A39 (**reeds op vrijdagvoormiddag**)
- Zuiderlaan parallelweg x Campinglaan : 1 schraag C3 + 1 blanco + 1 seingever (afhankelijk van opstelling betonblokken)

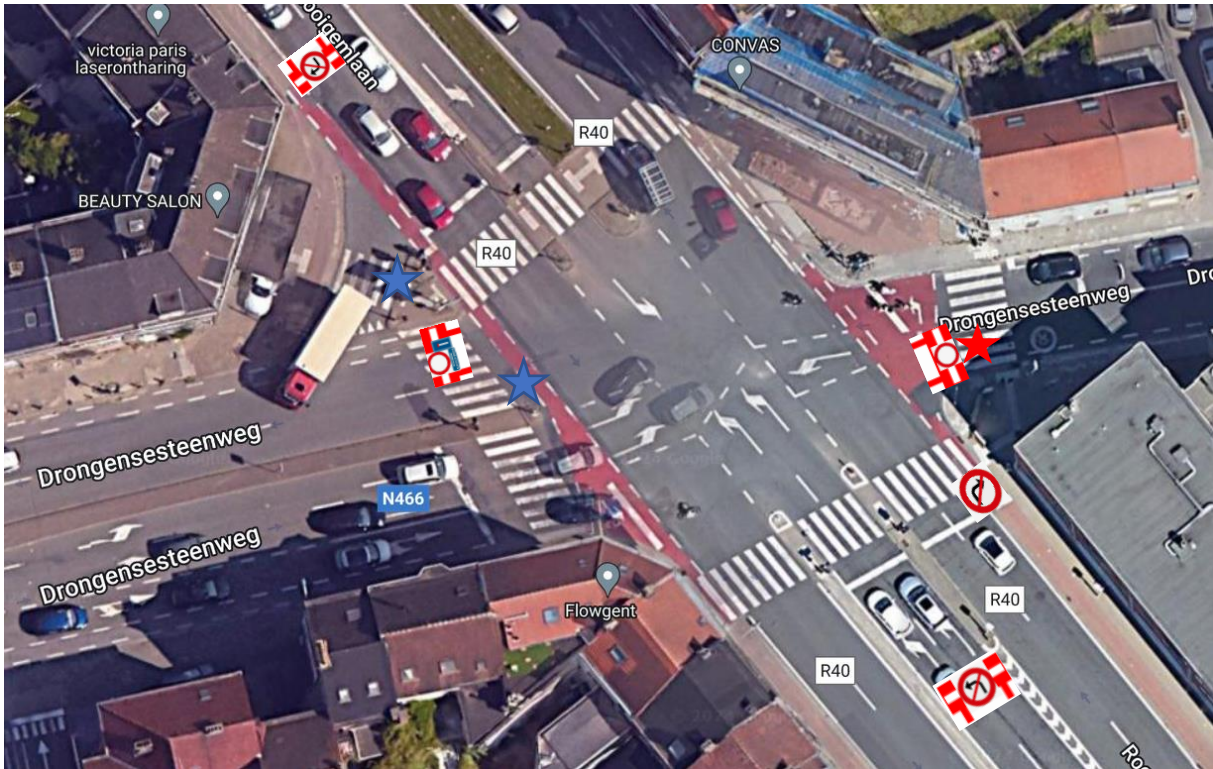



Aanrijroute shuttlebussen :






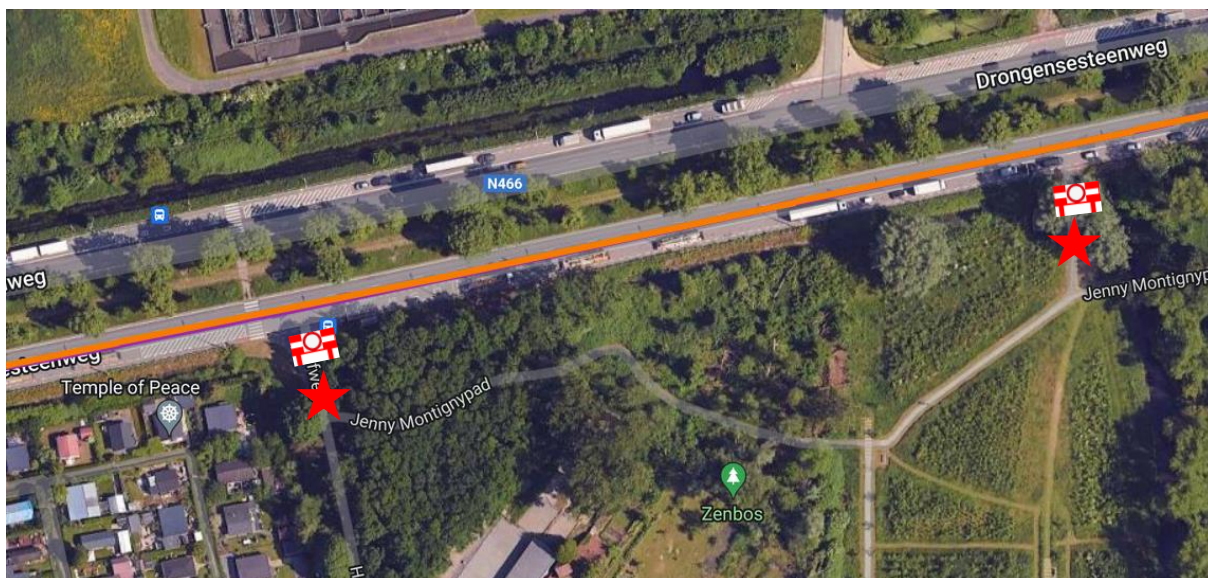
- **Drongensesteenweg van Kreekstraat (inclusief fietspad) tot en met kruispunt Malemstraat** : nadarhekkens waarbij de linkerrijstrook vrij blijft voor De Lijn en prioritaire voertuigen + **2 x seingeveer**



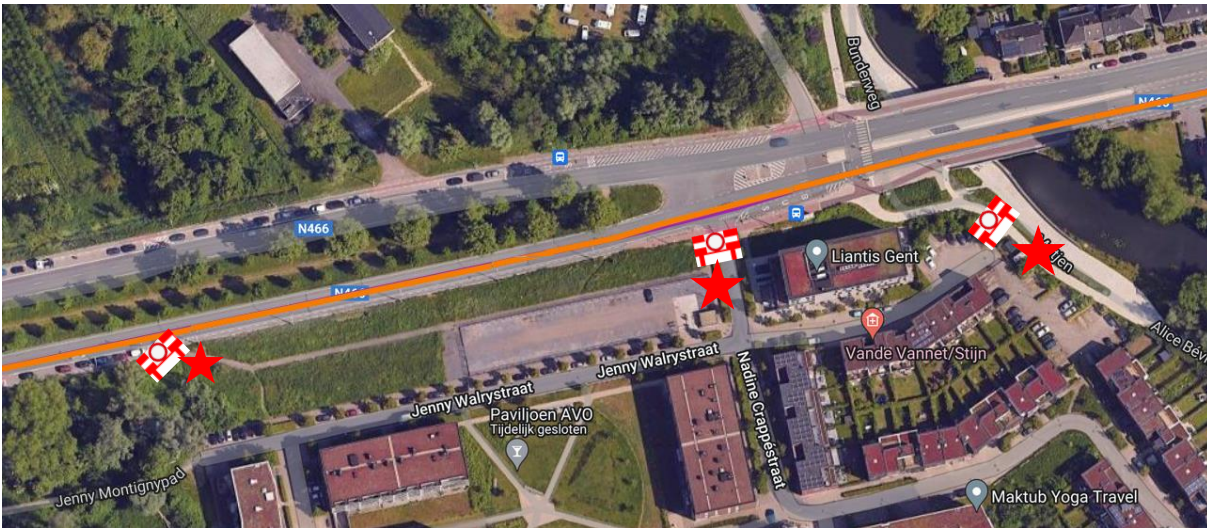

- Rooigemlaan ri Palinghuizen x Drongensesteenweg : 1 schraag C31 (verbod linksaf) + UPV + F45 + oranje bord "Drongen niet bereikbaar"
- Rooigemlaan ri Einde Were x Drongensesteenweg : 1 schraag C31 (verbod rechtsaf) + UPV + F45 + uitgezonderd De Lijn + oranje bord "Drongen niet bereikbaar"
- Drongensesteenweg x Rooigemlaan : schraag C3 + UPV + F45 + uitgezonderd De Lijn + oranje bord "Drongen niet bereikbaar" + 2 agenten (T 7 en 8)
- Drongensesteenweg (richting Weversstraat) x Rooigemlaan : 1 schraag C3 + 1 seingeveer + 1 C31 (verbod linksaf) op voet



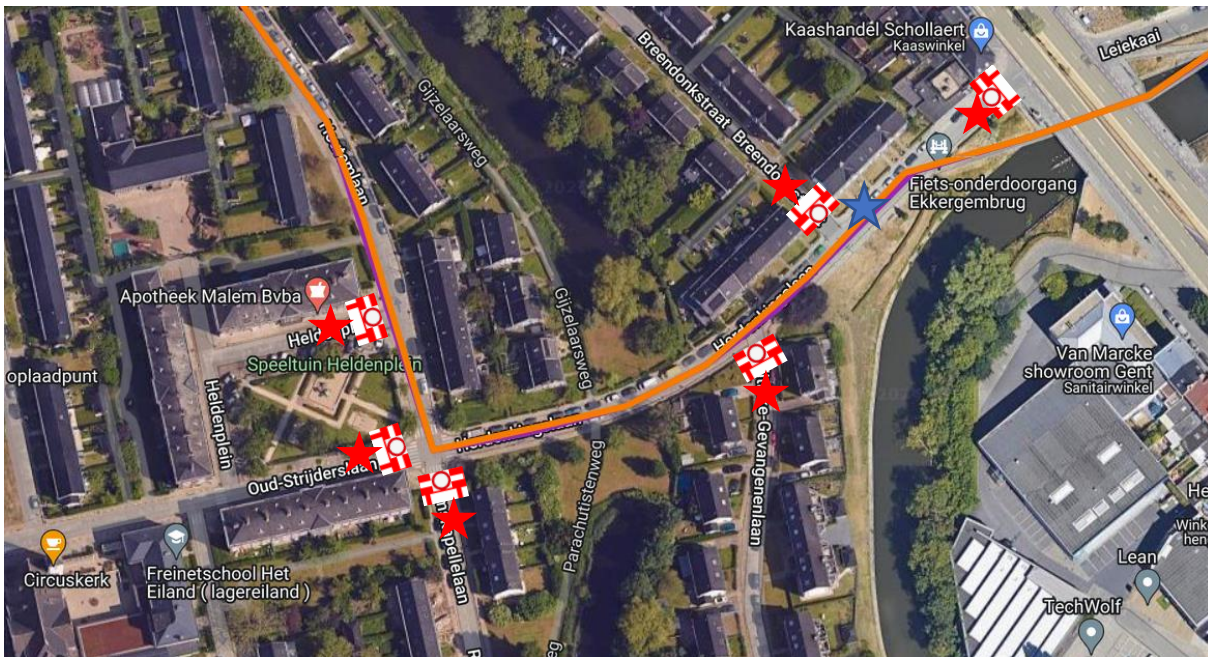

- Drongenseesteenweg x oprit R4 : 2 x schraag D1 rechts / uitgezonderd De Lijn + 2 blanco's + 1 agent met dienstvoertuig (T9) (alle gemotoriseerd verkeer verplicht de R4 op).
- Afrit R4 binnenring richting Drongen : 1 schraag C3 / uitgezonderd shuttlebus + 1 agent (T10) + 1 seingever



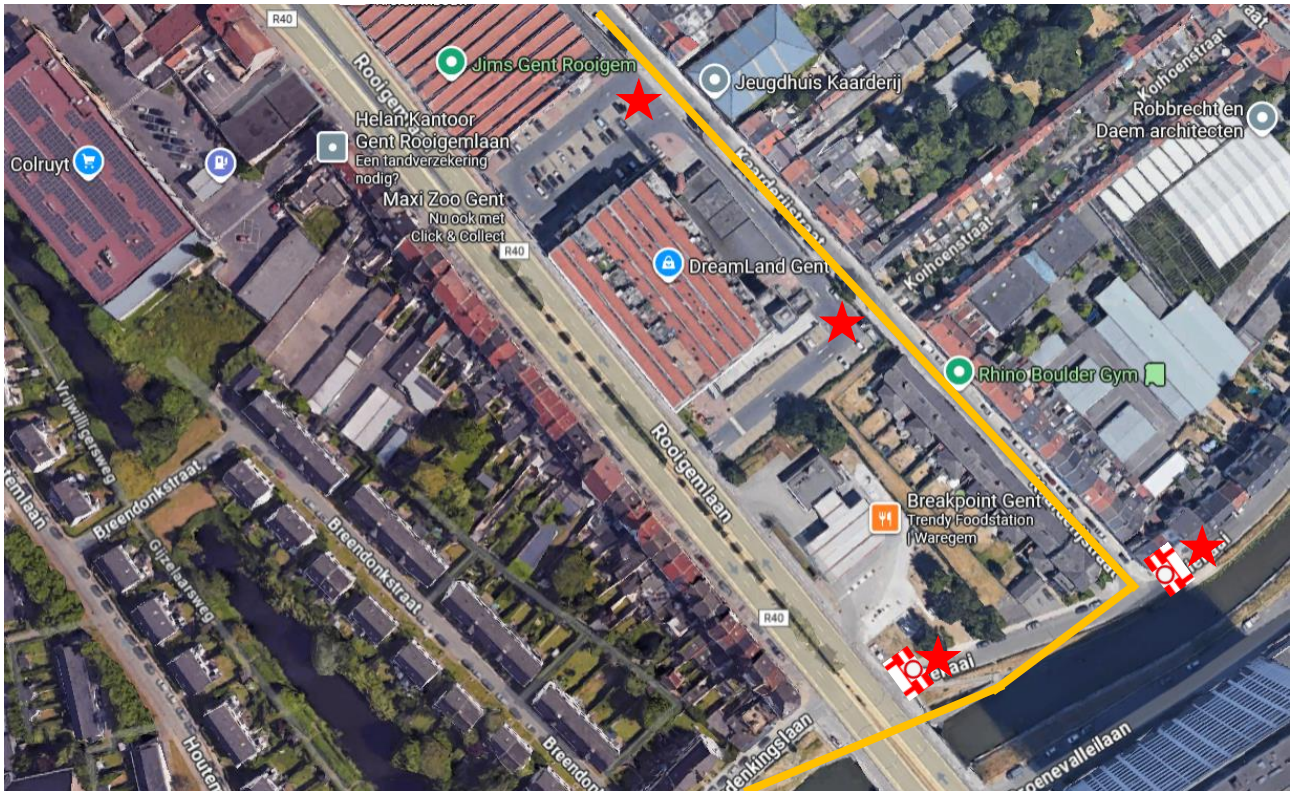

- Halfweg x Drongenseesteenweg : 1 schraag C3 + 1 seingever
- Jenny Montignypad x Drongenseesteenweg : 1 schraag C3 + 1 seingever



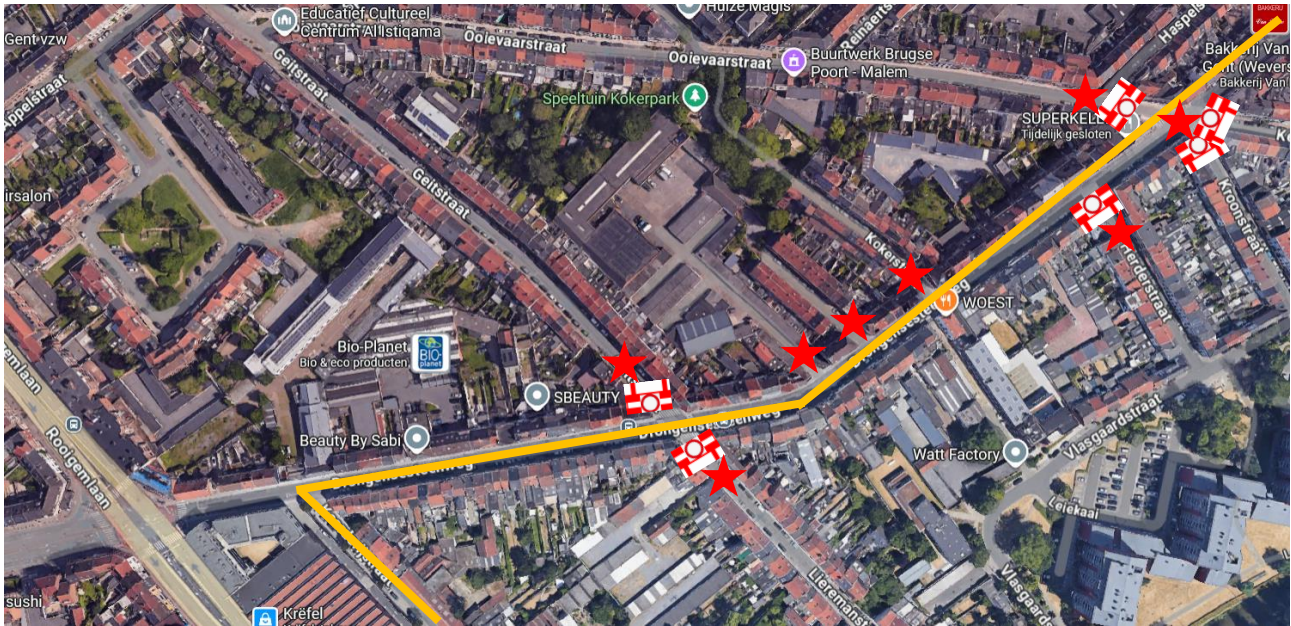

- Jenny Walrystraat x Drongensteenweg : 1 schraag C3 + 1 seingever
- Nadine Crappéstraat x Drongensesteenweg : 1 schraag C3 + 1 seingever
- Alice Béviairepad x Drongensesteenweg : 1 schraag C3 + 1 seingever



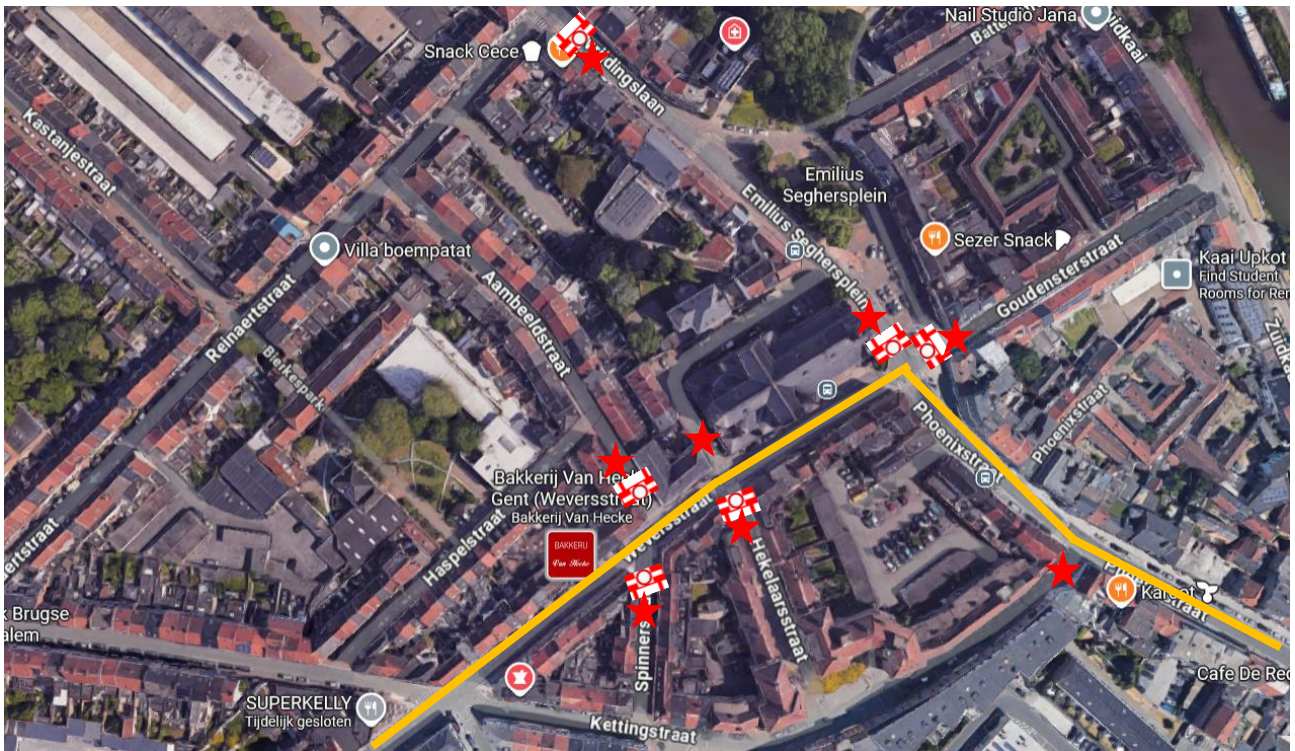

- Heldenplein x Houtemlaan : 1 schraag C3 + 1 seingever
- Oud-Strijderslaan x Ramskapellelaan : 1 schraag C3 + 1 seingever
- Ramskapellelaan x Herdenkingslaan : 1 schraag C3 + 1 seingever
- Politieke Gevangenenlaan x Herdenkingslaan : 1 schraag C3 + 1 seingever
- Breendonkstraat x Herdenkingslaan : 1 schraag C3 + 1 seingever
- Herdenkingslaan x R40 : 1 schraag C3 + 1 agent (coördinatie Malem) (T11)
+ 1 seingever




- Leiekaai x R40 : 1 schraag C3 + 1 seingever
- Leiekaai x Kaarderijstraat : 1 schraag C3 + 1 seingever
- 2 x 1 seingever aan uitrit parking



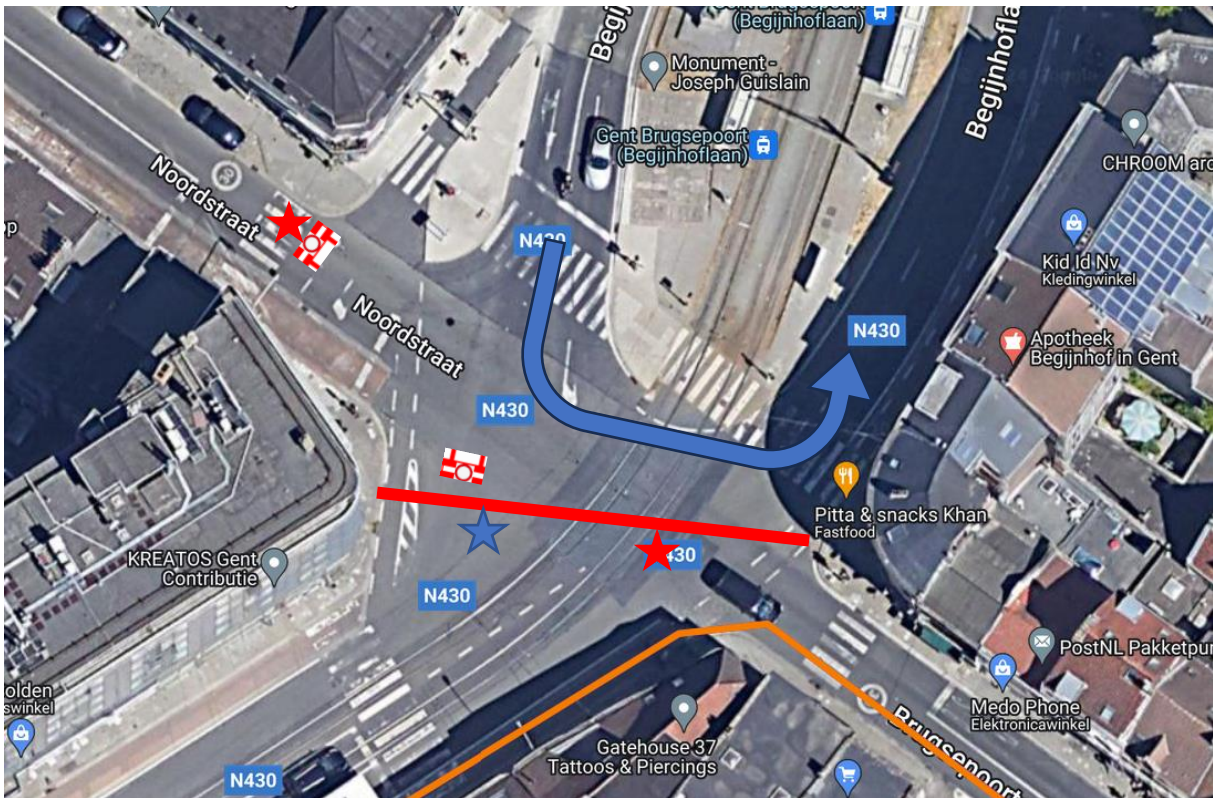

- Geitstraat x Drongensesteenweg x Lieremanstraat : 2 x schraag C3 + 2 seingever
- Uitrit garages : 1 seingever
- Schrijnwerkersstraat : 1 seingever
- Kokerstraat : 1 seingever
- Herderstraat x Drongensesteenweg : 1 schraag C3 + 1 seingever
- Ooievaarstraat x Weversstraat x Kroonstraat x Kettingstraat : 3 x schraag C3 + 2 seingever




- Spinnerstraat x Weversstraat : 1 schraag C3 + 1 seingever
- Aambeeldstraat x Weversstraat : 1 schraag C3 + 1 seingever
- Sint Jan Baptiststraat x Weversstraat : 1 seingever
- Hekelaarsstraat x Weversstraat : 1 schraag C3 + 1 seingever
- Bevrijdingslaan x Reinaertstraat : 1 schraag C3 + 1 seingever
- Emilius Seghersplein x Goudensterstraat x Weverstraat : 2 x 1 schraag C3 + 2 seingever
- Portugalstraat x Phoenixstraat : 1 seingever



- Zuidkaai x Phoenixstraat : 1 schraag C3 + 1 seingever
- Leiekaai x Phoenixstraat : 1 schraag C3 + 1 seingever
- Noordstraat x Bargiekaai : nadarhekkens (1 rijstrook blijft vrij voor verkeer richting Begijnhoflaan) + 1 seingever + 1 agent (T12)
- Waldamkaai x Noordstraat : 1 schraag C3 + 1 seingever



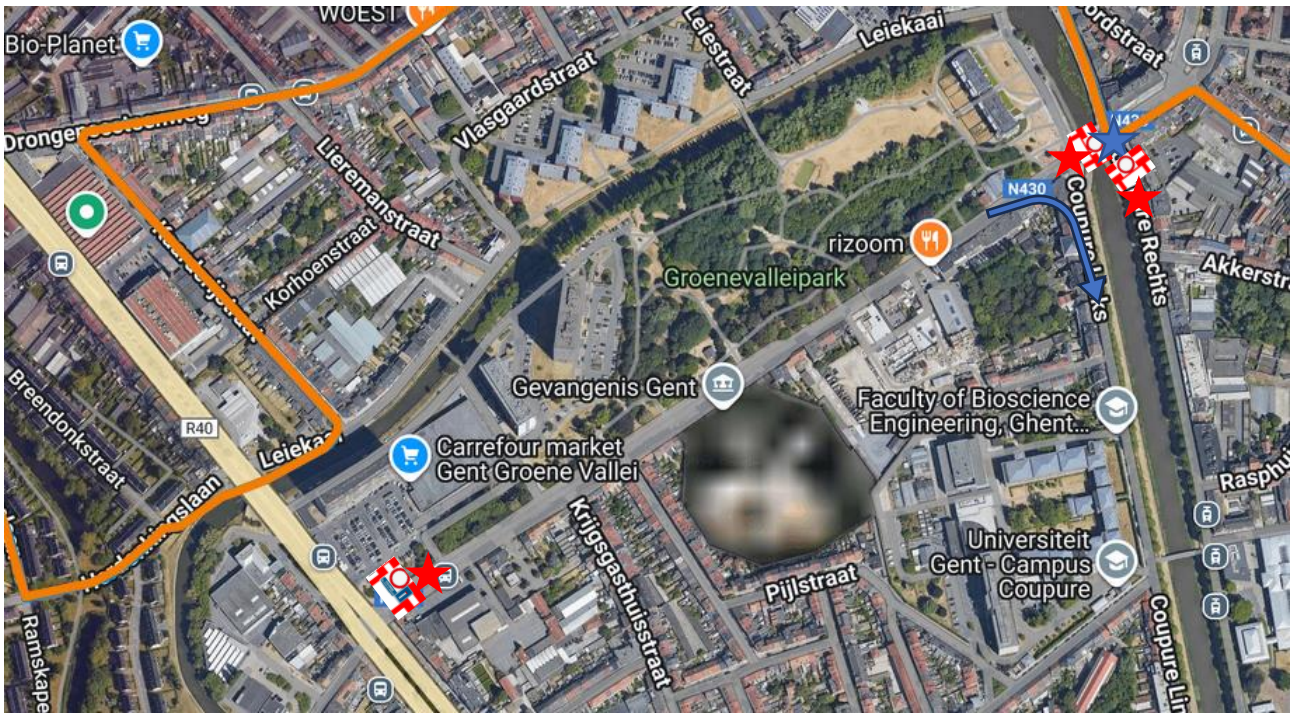

- Noordstraat x Begijnhoflaan : 1 schraag C3 + 1 seingever
- Contributiestraat x Brugsepoortstraat : nadarhekkens diagonaal inclusief fietspaden + 1 schraag C3 + 1 agent (T13) + 1 seingever




- Begijnhoflaan x Griendeplein : 1 schraag C3 + UPV + F45 + 1 seingever



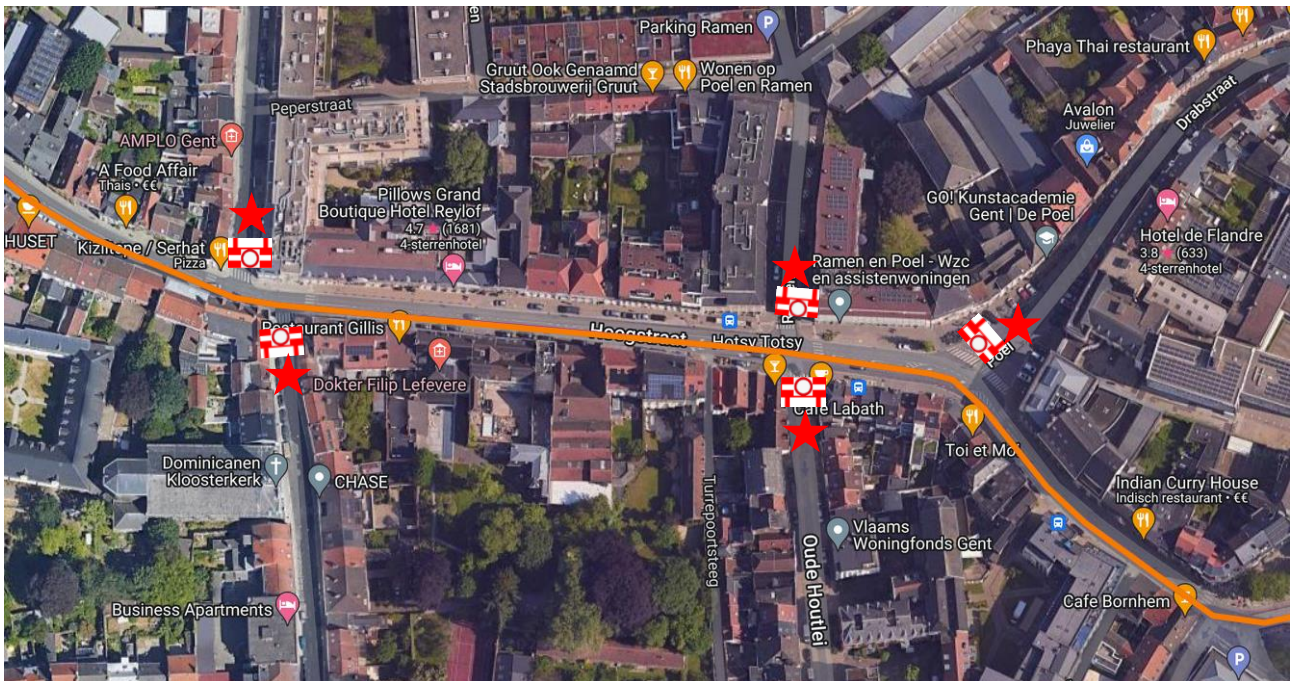

- Begijnhoflaan aan doorsteek (tbv De Lijn) : 2 x schraag C3 + uitgezonderd De Lijn + 1 seingever



- Nieuwewandeling x R40 : 1 schraag C3 / UPV / F45 + 1 seingever
- Nieuwewandeling x Coupure Links x Coupure Rechts : 2 x schraag C3 + 1 blanco + 1 agent (T14) + 2 seingevers

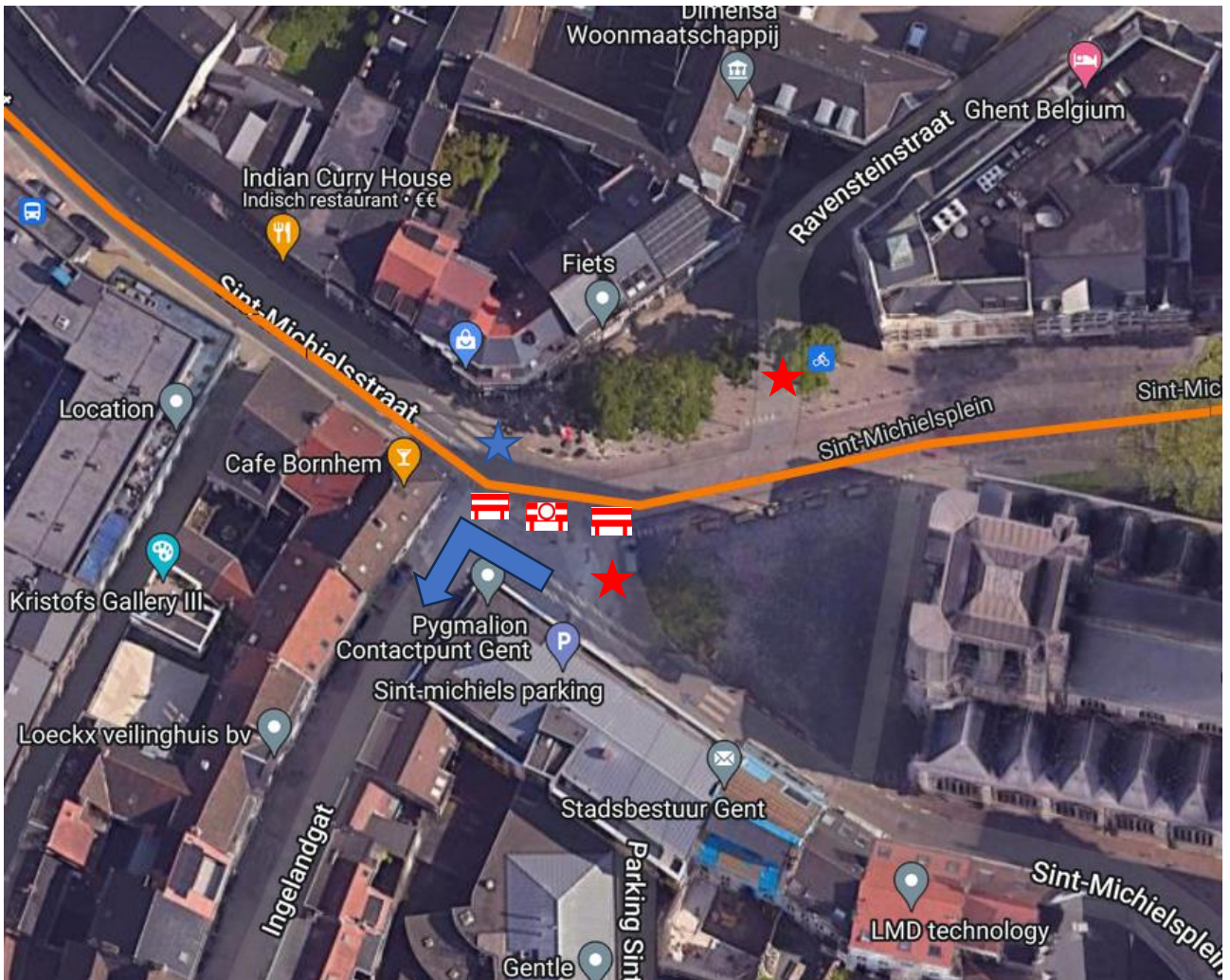



- Begijnengracht x Hoogstraat : 1 schraag C3 + 1 seingever
- Rasphuisstraat x Hoogstraat : 1 schraag C3 + 1 seingever

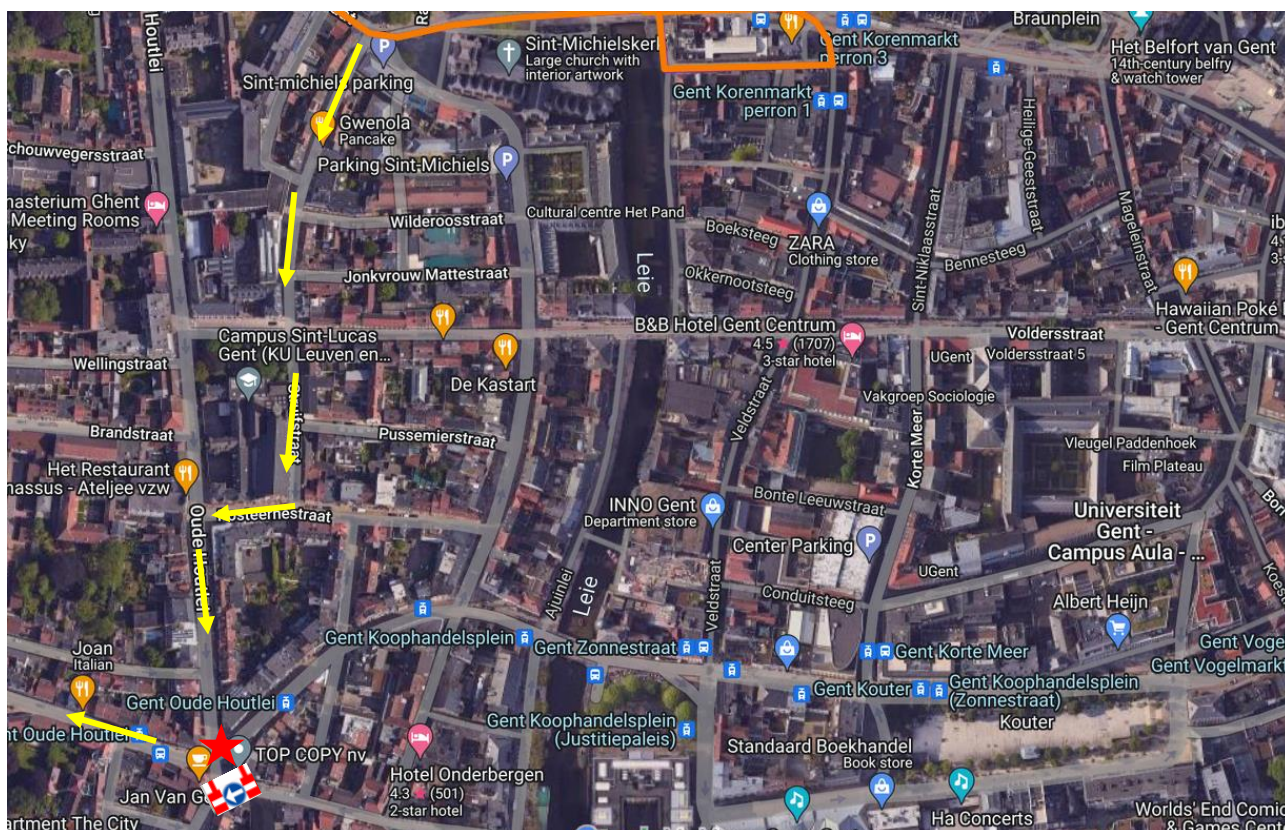



- Peperstraat x Hoogstraat : 1 schraag C3 + 1 seingever
- Holstraat x Hoogstraat : 1 schraag C3 + 1 seingever
- Ramen x Hoogstraat : 1 schraag C3 + 1 seingever
- Oude Houtlei x Hoogstraat : 1 schraag C3 + 1 seingever
- Poel x Sint Michielsstraat : 1 schraag C3 + 1 seingever

- Komijnstraat : afdekken C1's – F19's doormiddel van A39 (uitrijden parking Ramen)

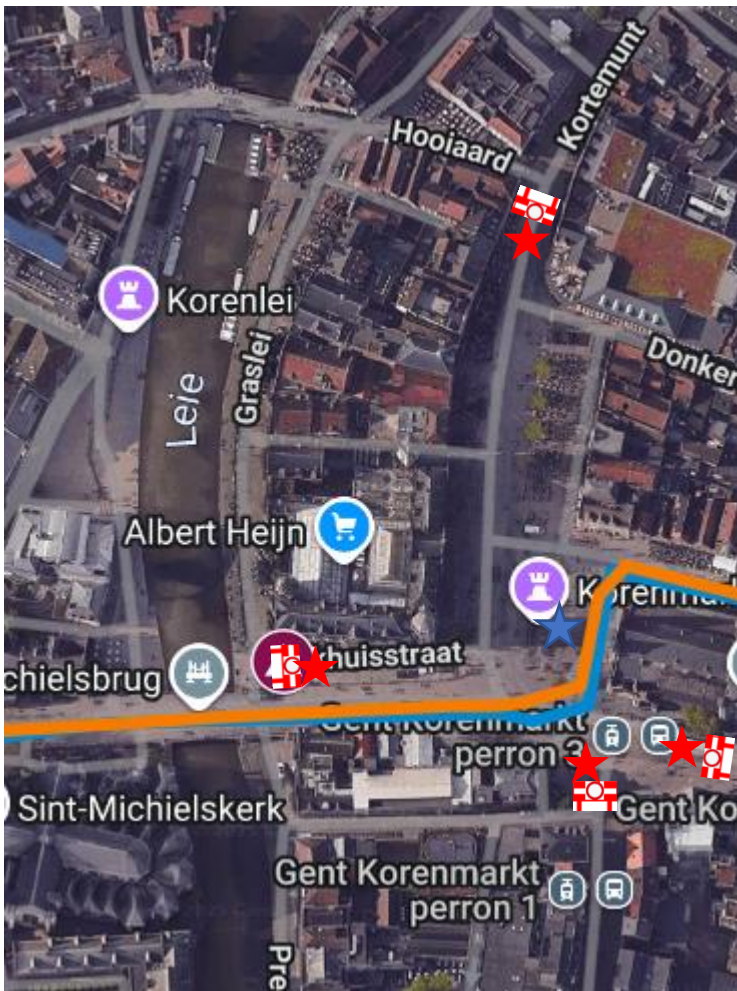



- Sint Michielsplein : 1 schraag C3 + 2 blanco's + 1 agent (T15) + 1 seingever
- Ravensteinstraat x Sint Michielsplein : 1 seingever



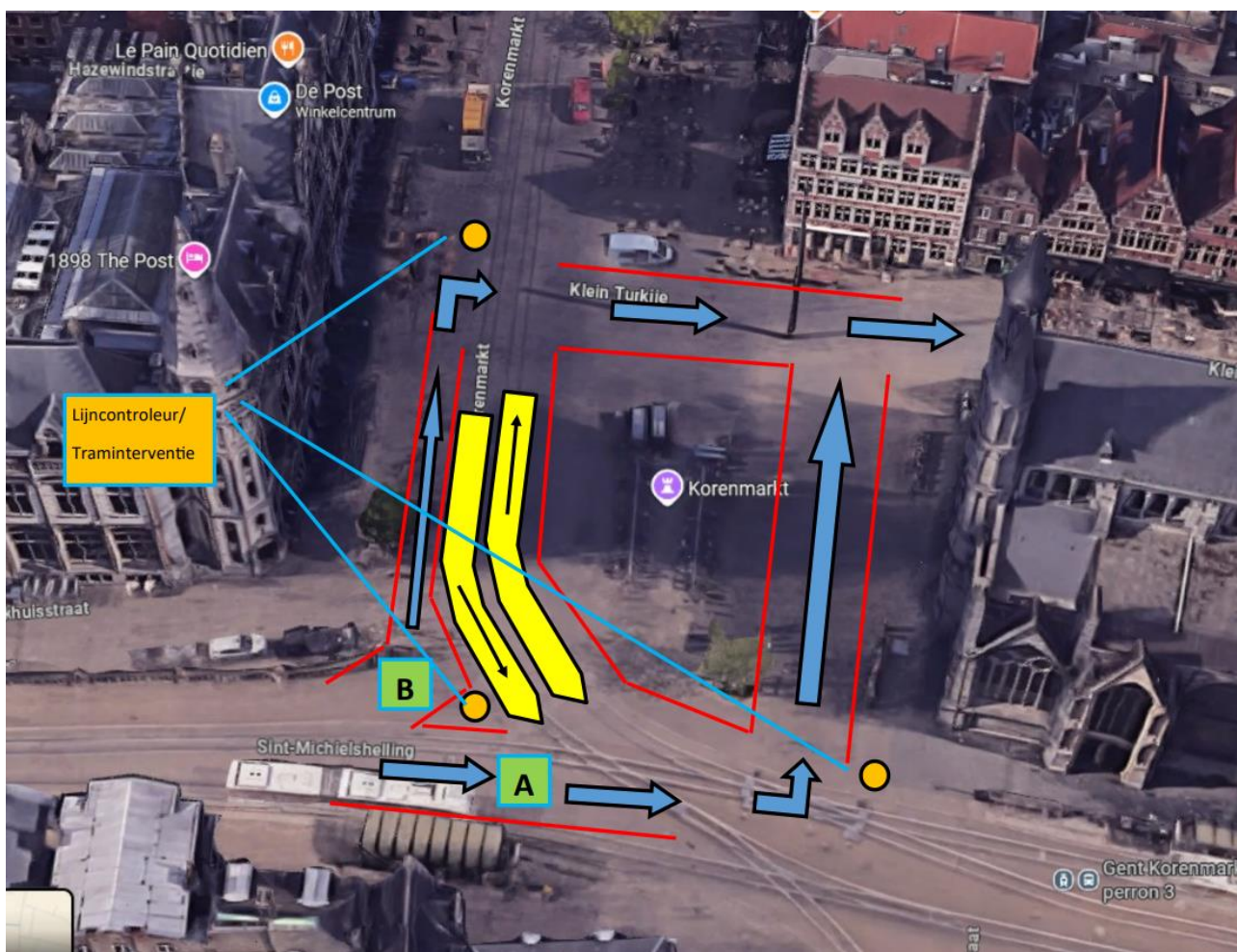

- Gebroeders Vandeveldestraat x Oude Houtlei : 1 schraag D1 rechts + 1 seingever

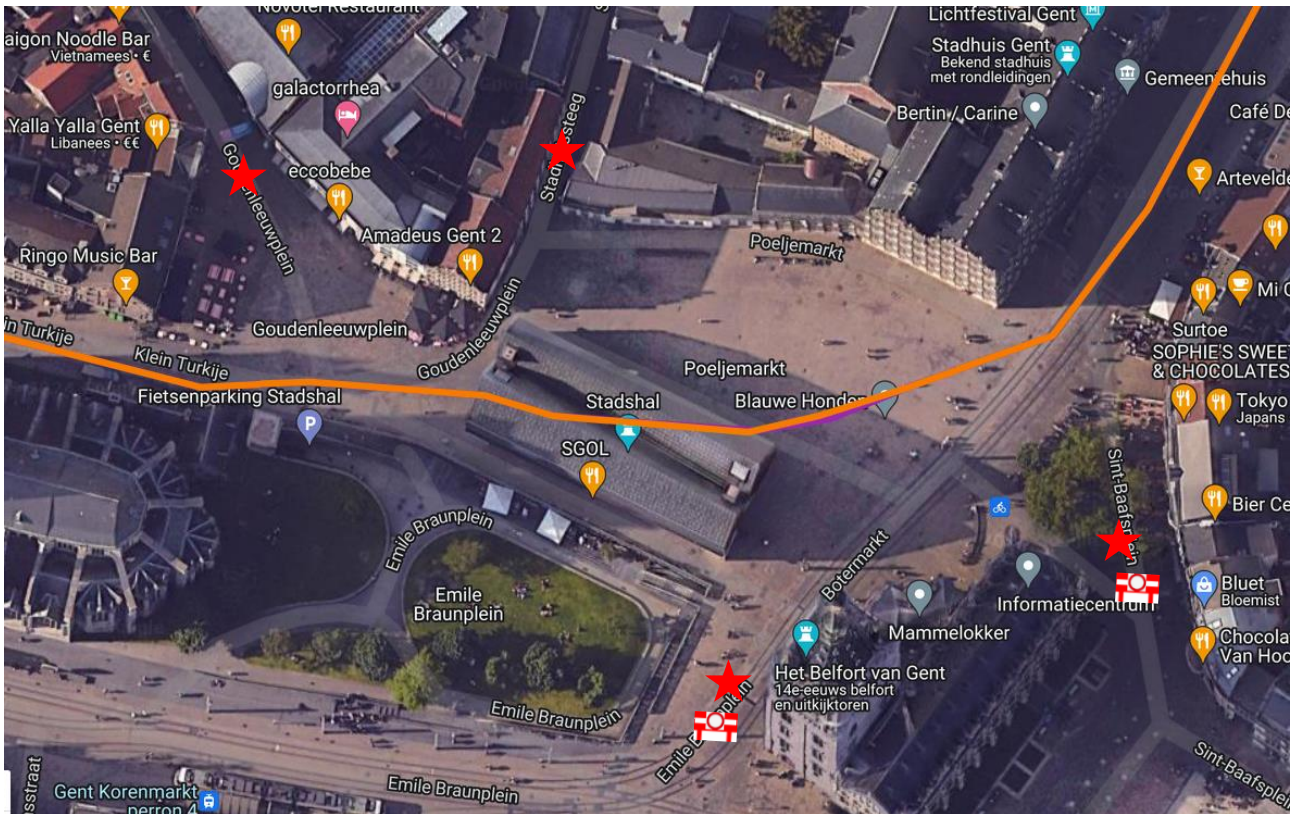

Voertuigen kunnen wegrijden uit de parking Sint Michiels via Ingelandgat – Struifstraat – Posternestraat – Oude Houtlei – Papegaaistraat richting R40.



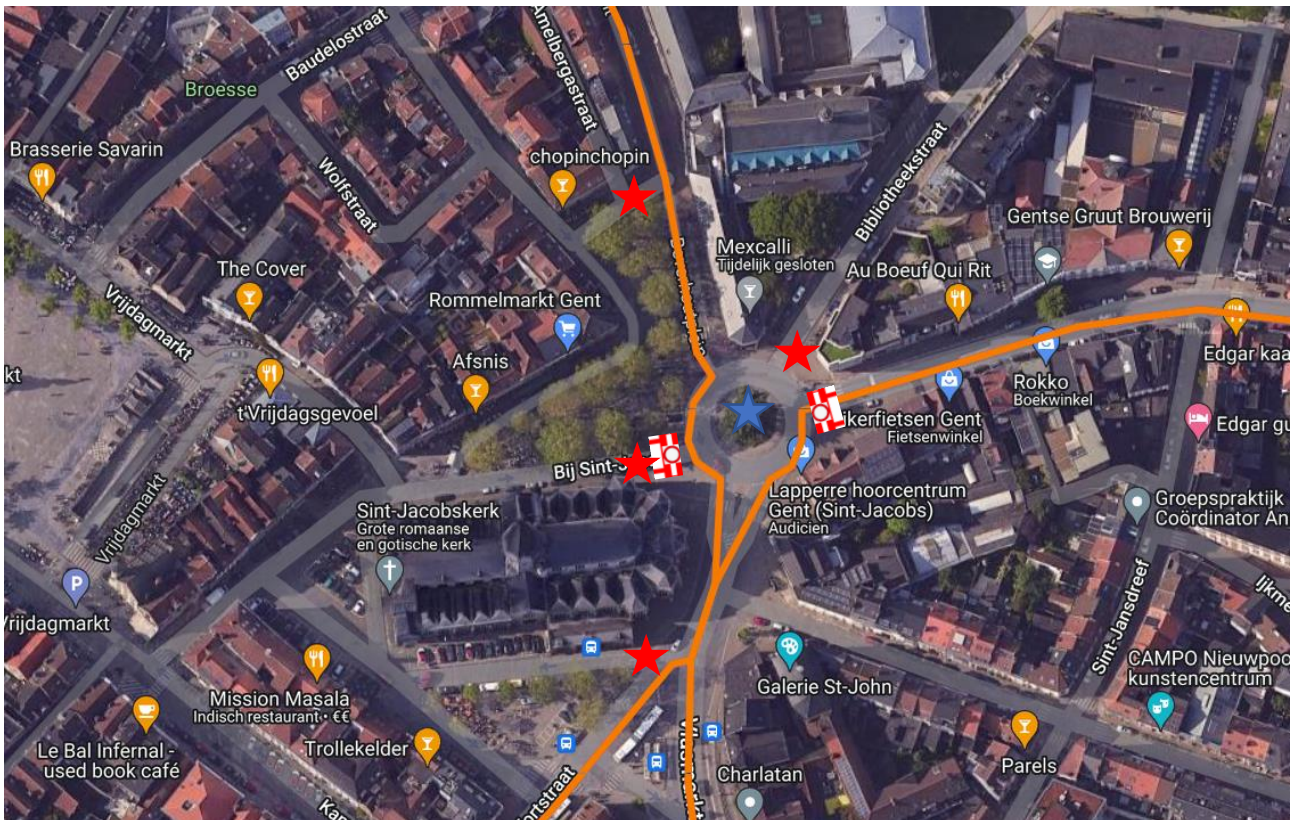

- Kornmarkt x Hooiaard : 1 schraag C3 / uitgezonderd De Lijn + 1 agent (T16) + 1 seingever
- Cataloniëstraat x Sint Niklaasstraat : 1 schraag C3 / uitgezonderd De Lijn + 1 seingever
- Pakhuisstraat x Graslei : 1 schraag C3 + 1 seingever
- Veldstraat x Jan van Stopenberghestraat : 1 schraag C3 + 1 seingever

Tramluis onder leiding van De Lijn

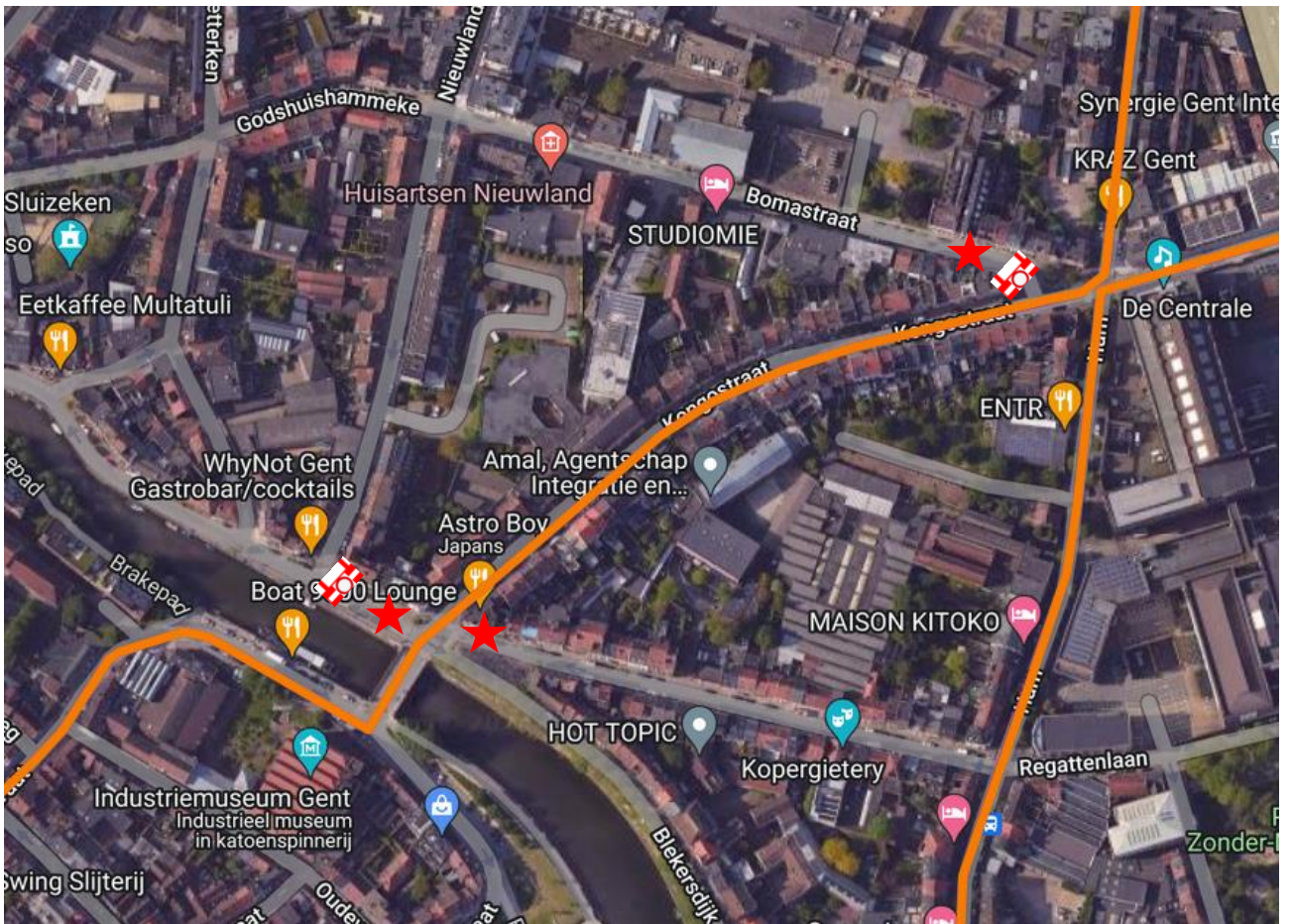





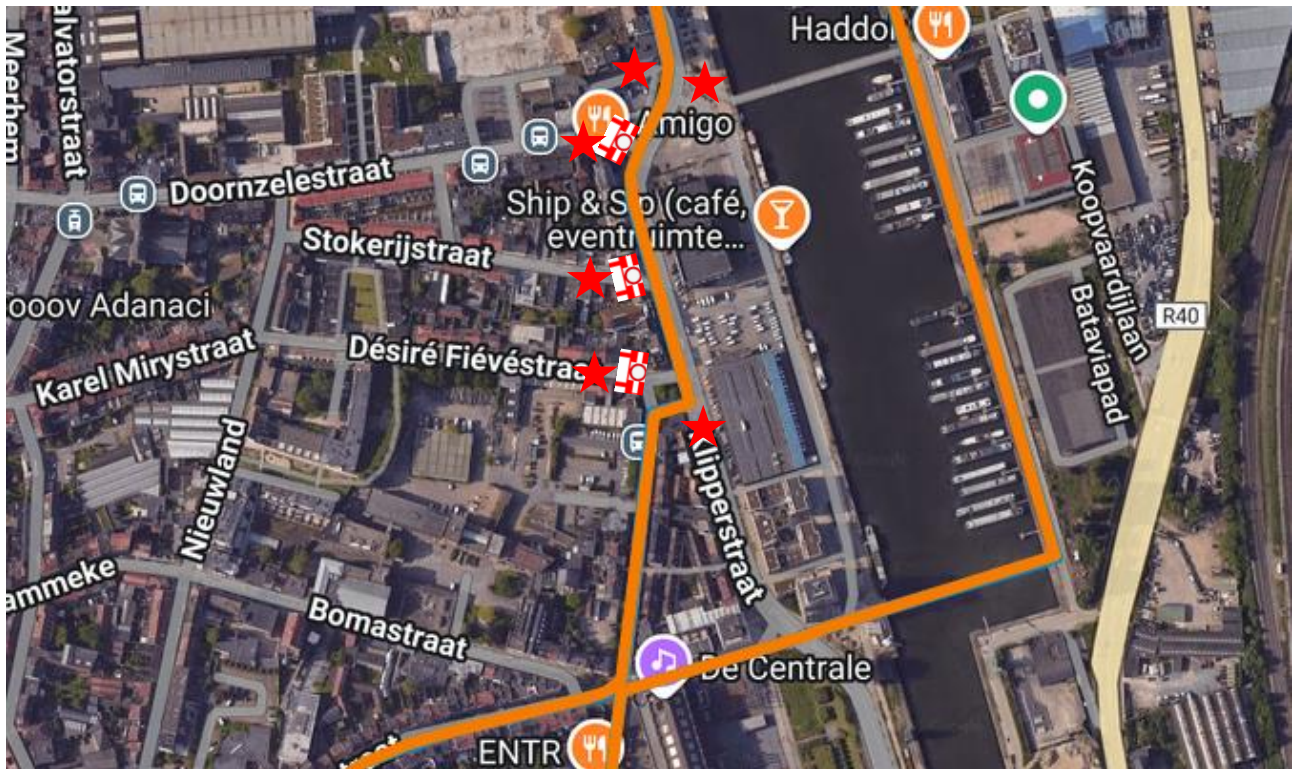

- Donkersteeg : 1 seingever
- Stadhuissteeg : 1 seingever
- Emile Braunplein : 1 schraag C3 + 1 seingever
- Sint Baafsplein : 1 schraag C3 + 1 seingever



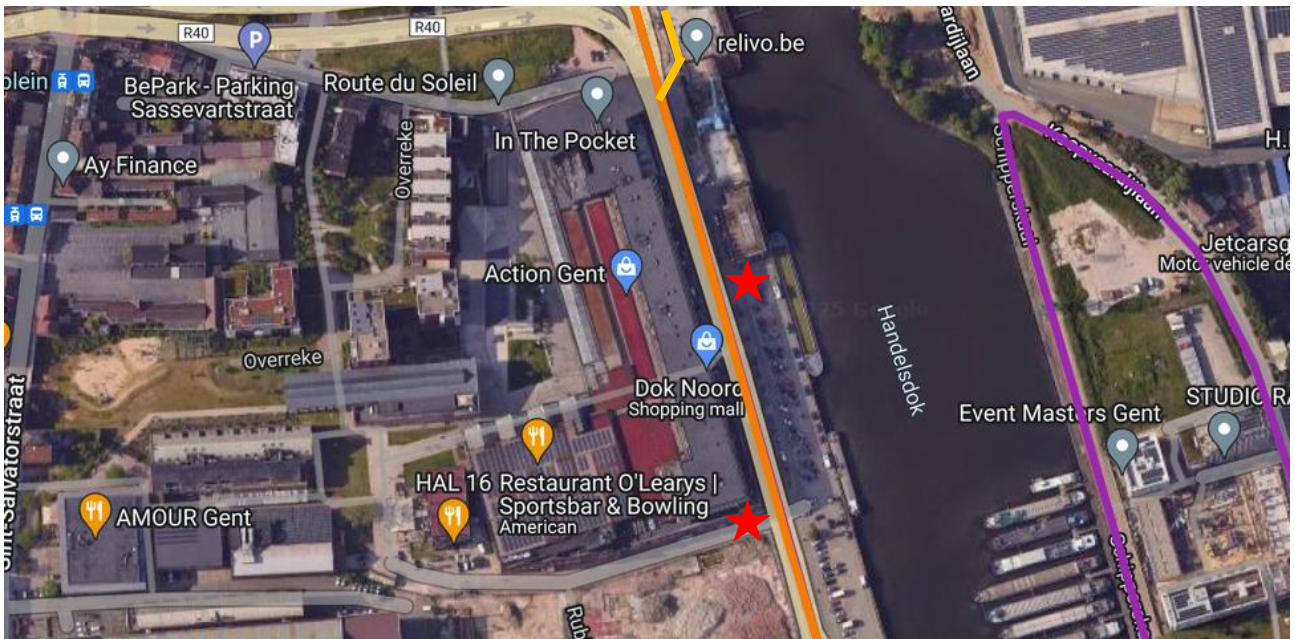

- Walter De Buckplein x Vlasmarkt : **1 seingever**
- Bij Sint Jacobs x rotonde : 1 schraag C3 + **1 agent (T19)** + **1 seingever**
- Steendam (wegzetten wanneer lopers terugkeren via Steendam) + Bibliotheekstraat x rotonde : 1 schraag C3 + **1 seingever**
- Beverhoutplein x Ottogracht : **1 seingever**




- Huidevetterskaai x Blekerijstraat x Kongostraat : 1 schraag C3 + 2 seingever
- Bomastraat x Kongostraat : 1 schraag C3 + 1 seingever




- Désiré Fiévéstraat x Ham x Stapelplein : 1 schraag C3 + 2 seingever
- Stokerijstraat x Stapelplein : 1 schraag C3 + 1 seingever
- Doornzelestraat x Stapelplein : 1 schraag C3 + 1 seingever
- Handelsdokkaai x R40 : 1 seingever
- Stapelplein aan oversteek : 1 seingever



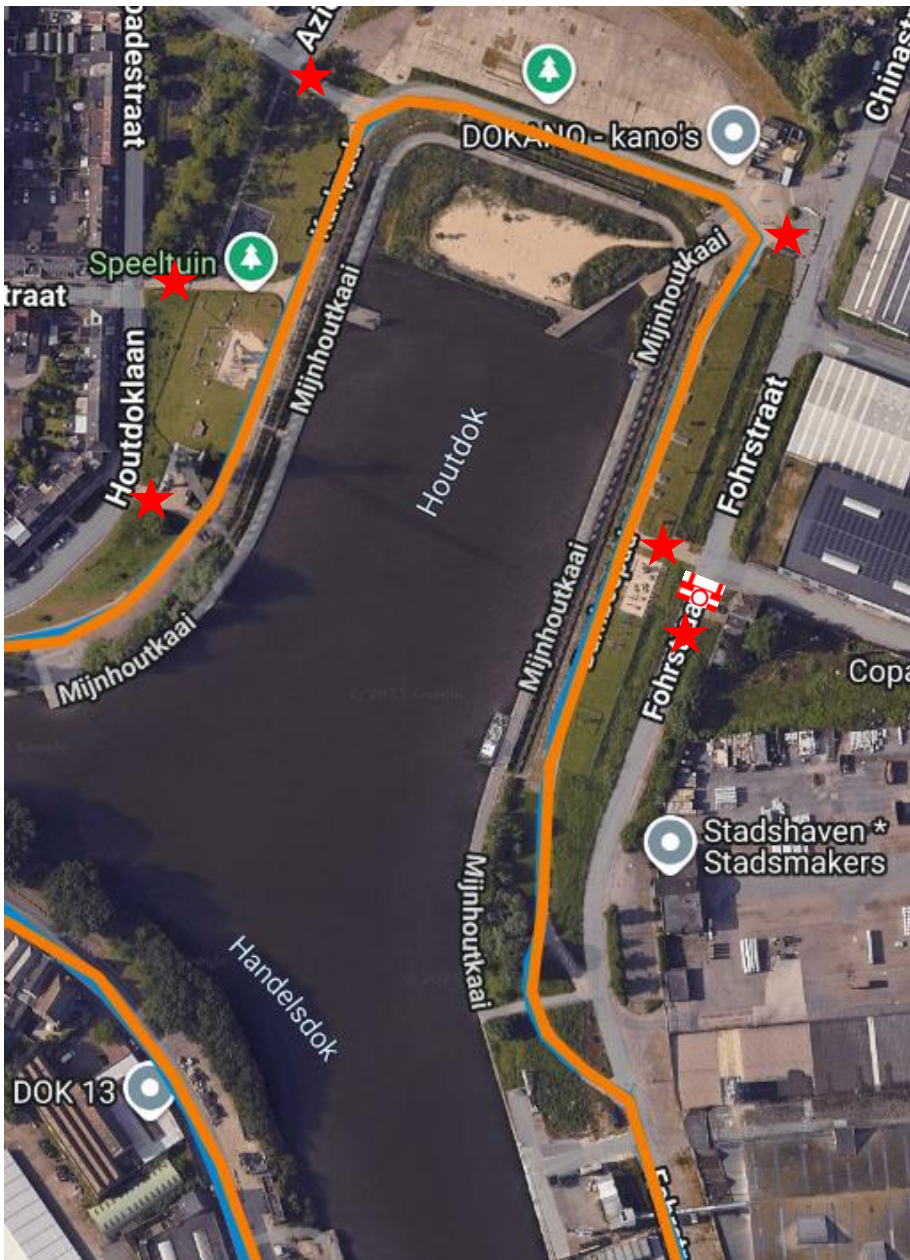

- Atlantastraat (uitrit Handelsdok en parking) : **1 seingever**
- Uitrit openluchtparking Dok Noord : **1 seingever**



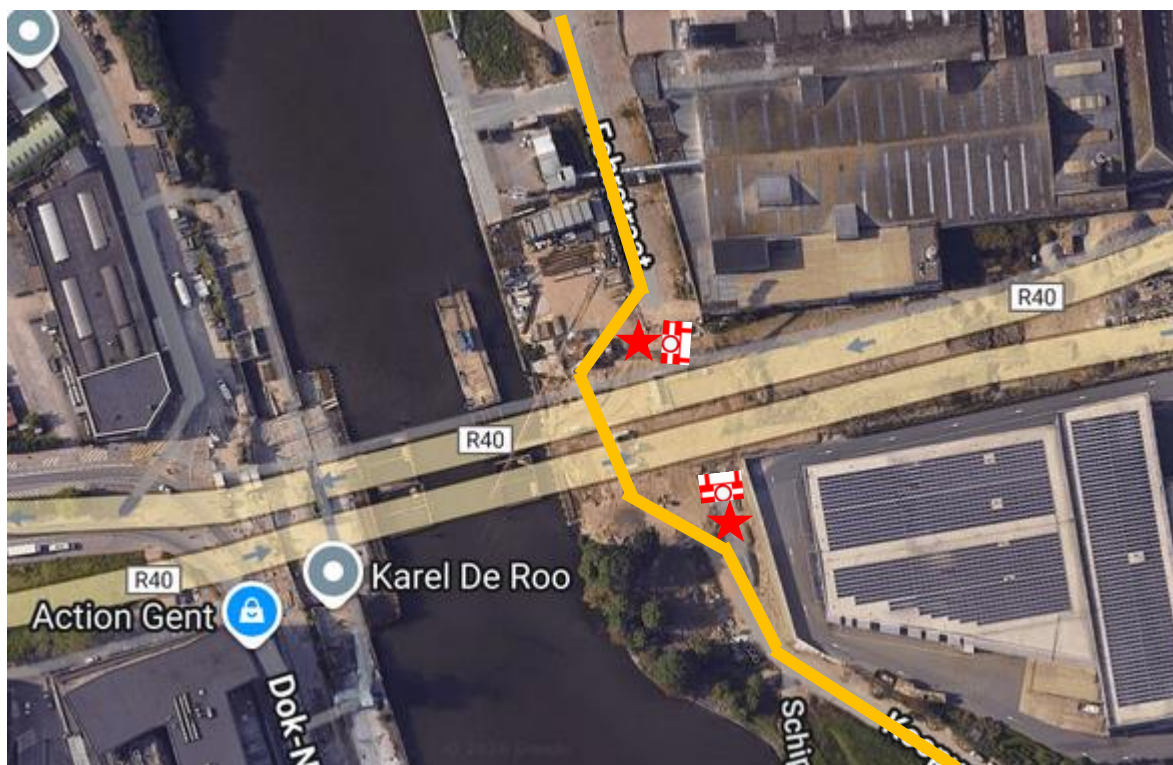

- Dok Noord x R40 : 2 x schraag C3 + 2 seingever
- Millinocketstraat x R40 : 2 x schraag C3 + 2 seingever
- Voormuide x Muidelaan : 1 schraag C3 + 1 agent (T22) + 1 seingever



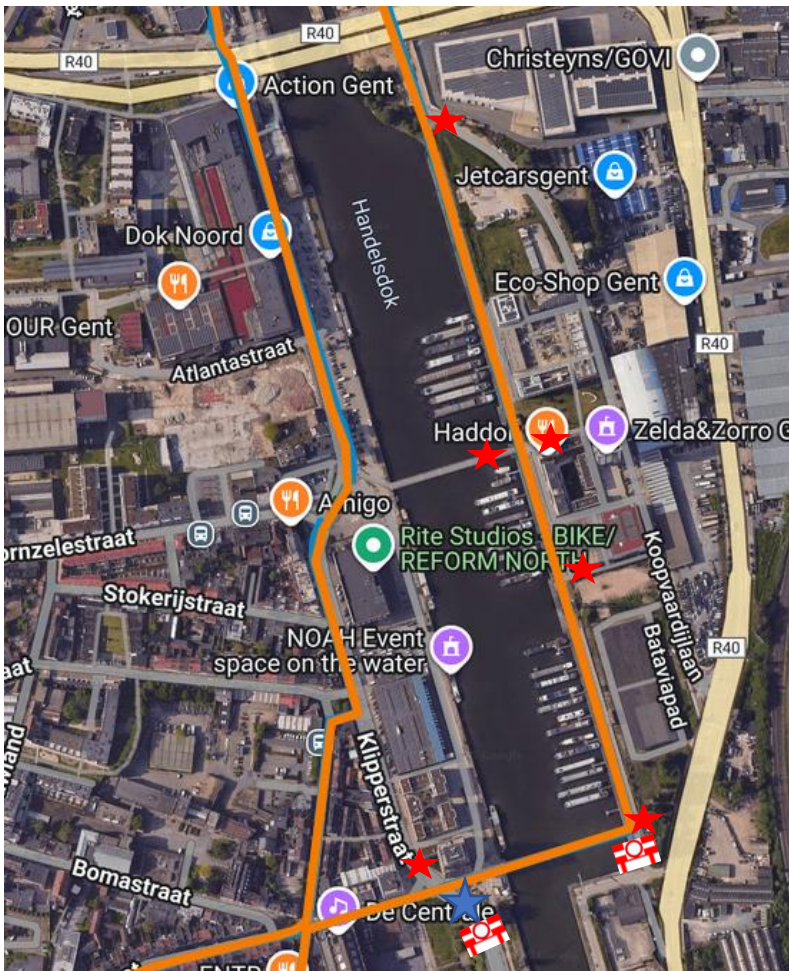

- Voormuide x Sassekaai : 1 schraag C3 + 1 schraag D1 rechts + 1 seingever
- Muidepoort : 1 schraag C3 + 2 blanco's + 1 agent (T23) + 1 seingever



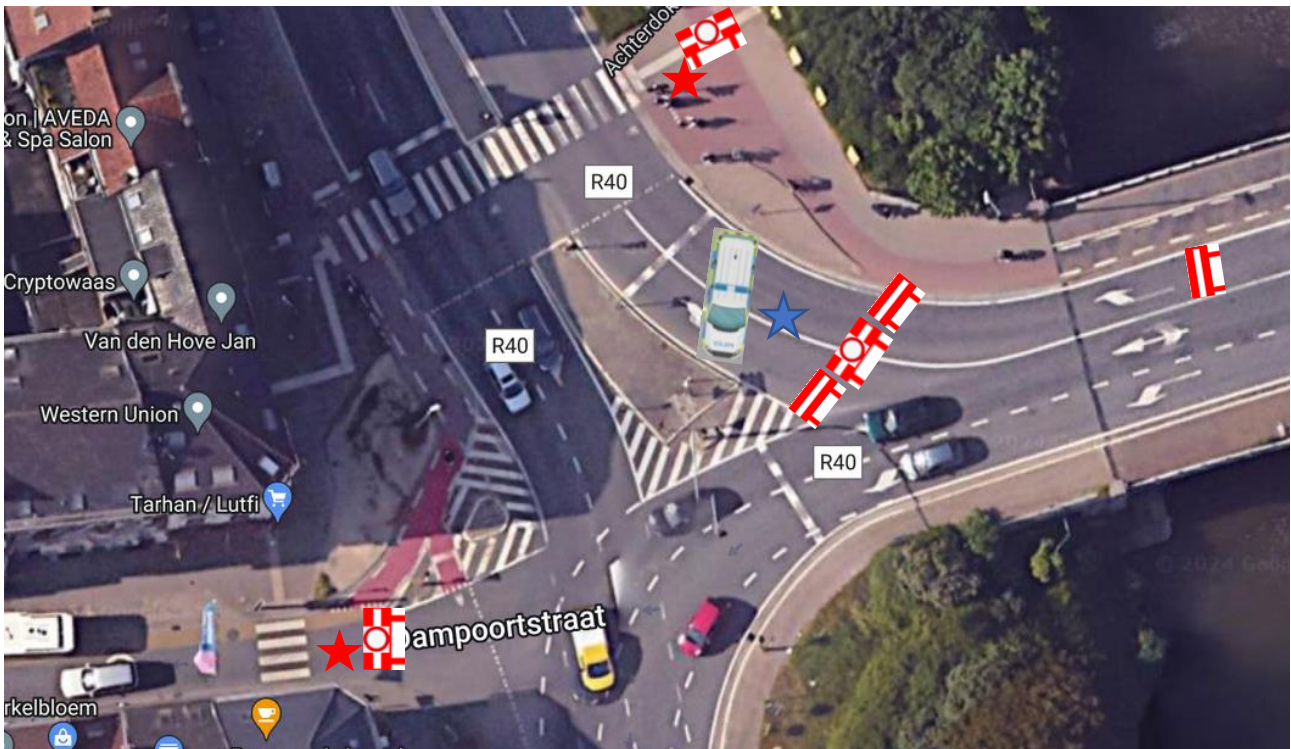

- Kurkpad : 3 x seingever op pad richting Spadestraat
- Bamboepad x Chinastraat : 1 seingever
- Fohrstraat x Oceaniëstraat x 1 schraag C3 + 2 seingevers



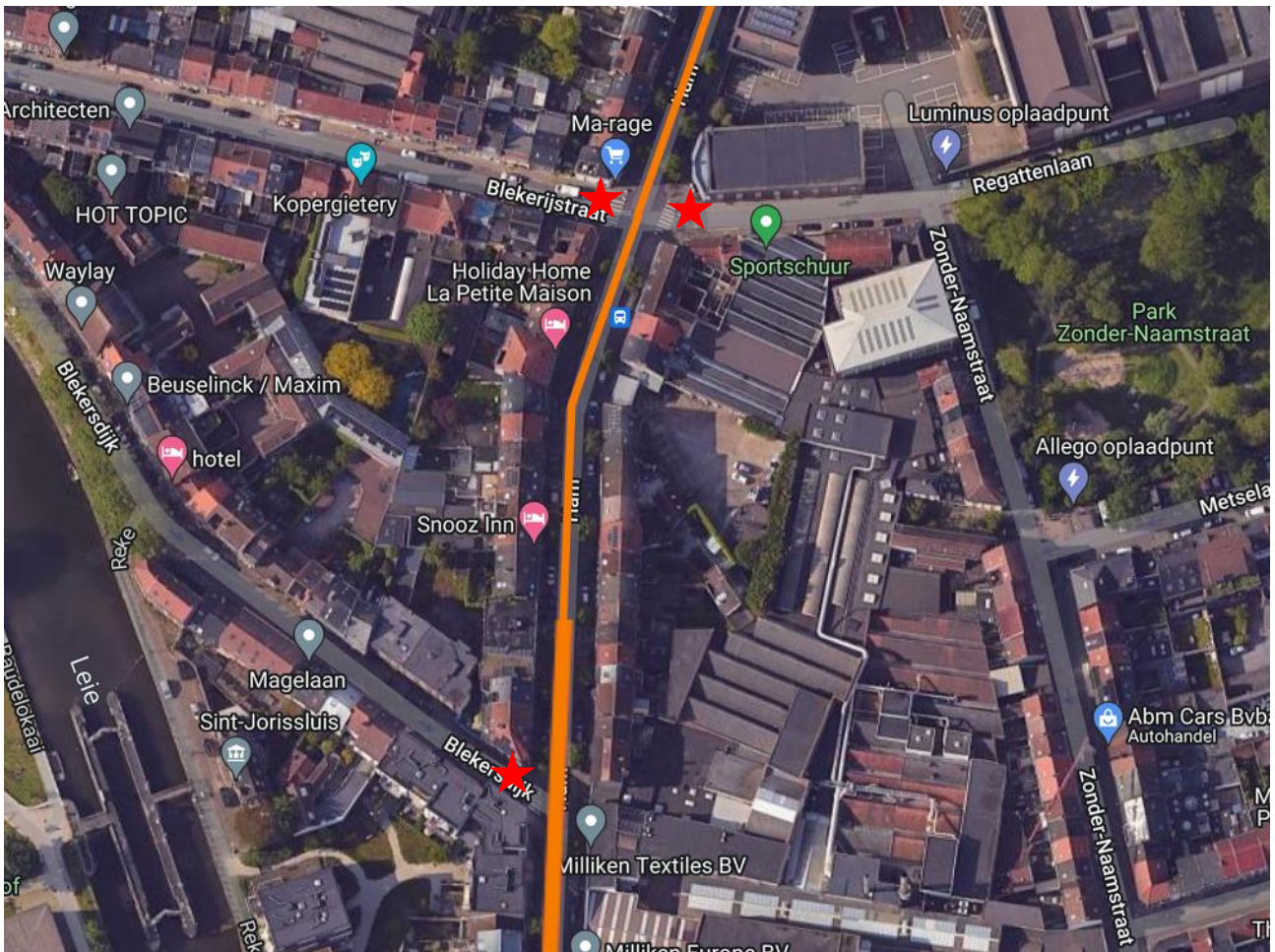

- Verapazbrug x R40 : 2 x schraag C3 + 2 seingevers



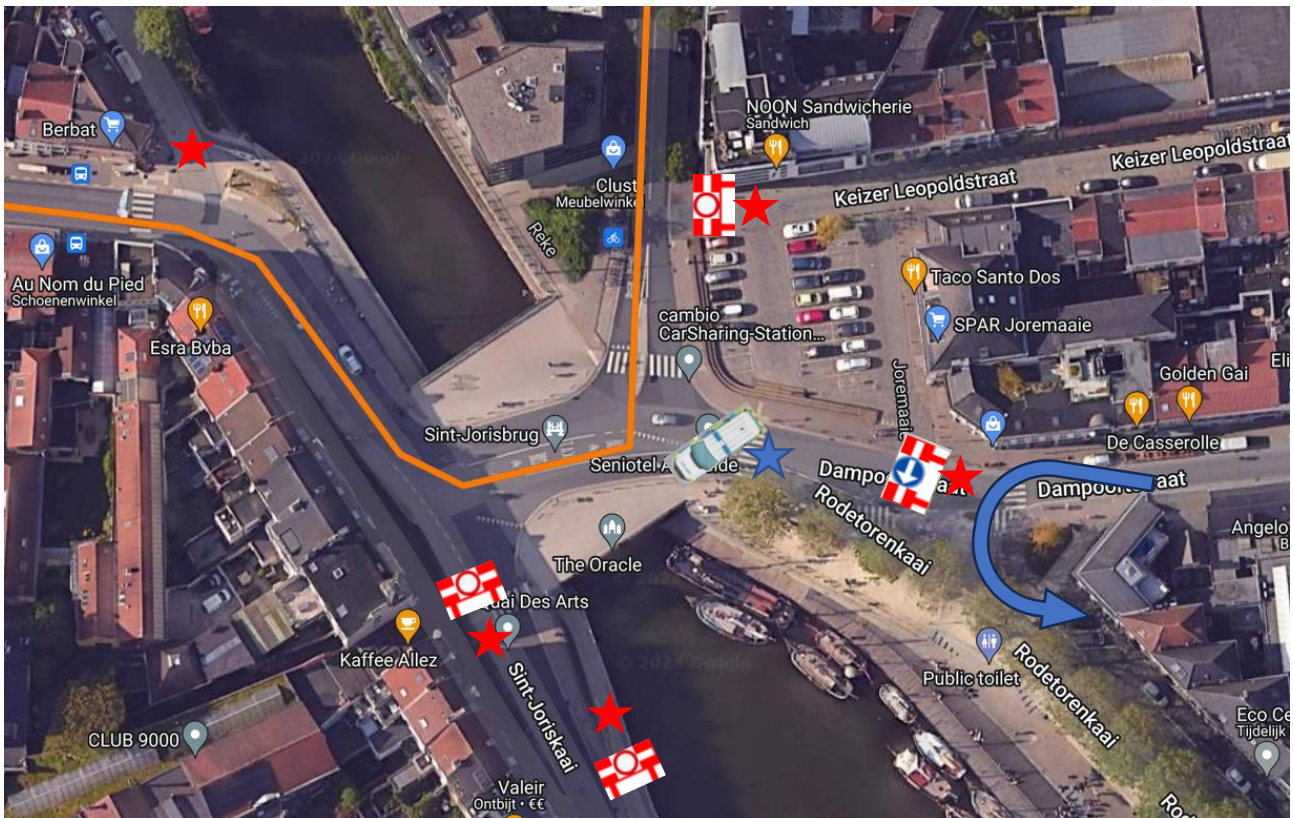

- Sleepbootstraat x Koopvaardijlaan : 1 seingever
- Schipperskaai x Bataviapad : 2 seingevers
- Galjoenstraat x Schipperskaai : 1 seingever
- Gondelstraat x Kleindokkaai : 1 schraag C3 + 1 seingever
- Klipperstraat x Kraankinderstraat : 1 schraag C3 + 1 agent (T24) + 1 seingever



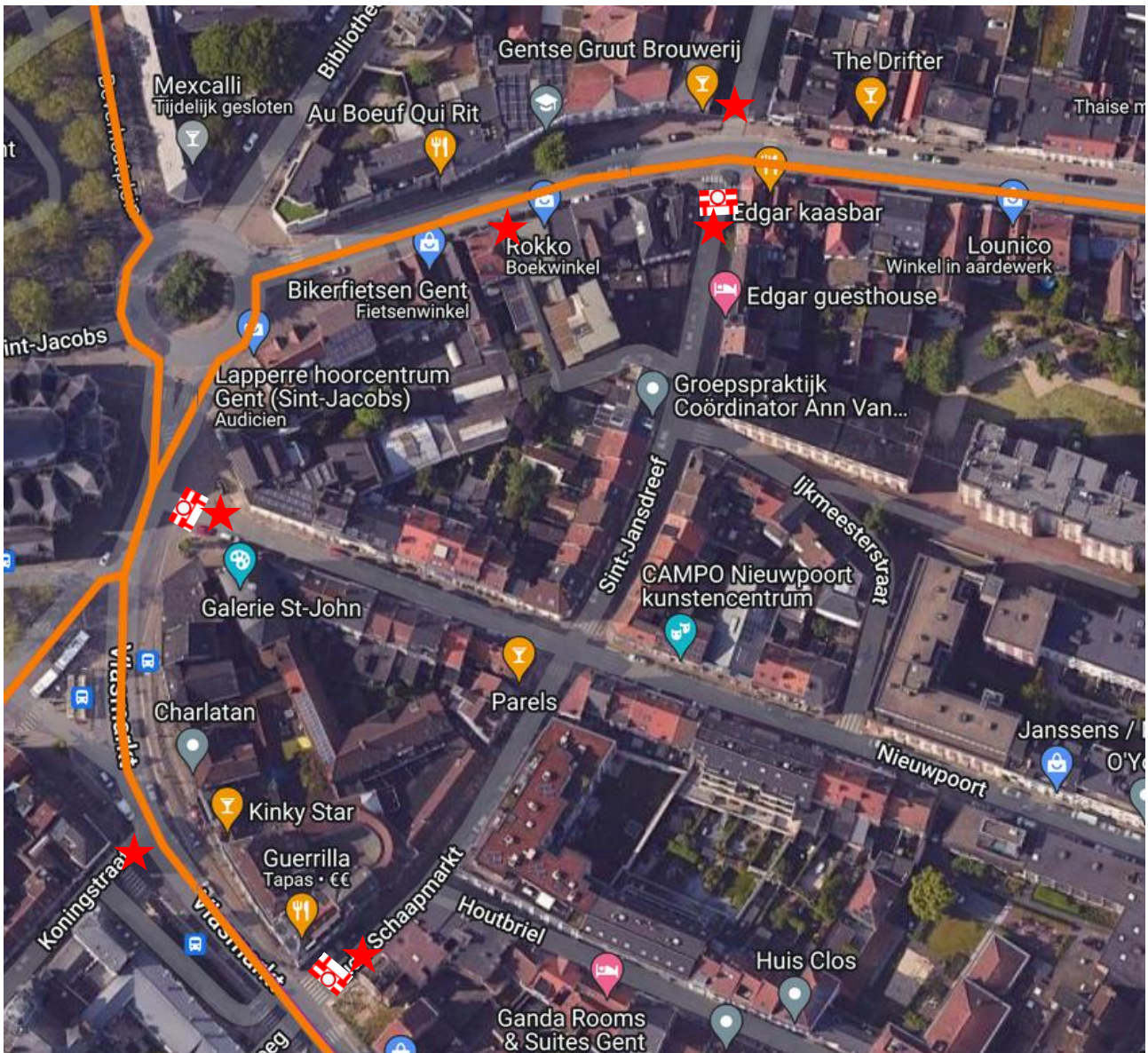

- Dok Zuid x Oktrooiplein : 1 schraag C3 + 3 blanco's + 1 agent met dienstvoertuig (T25)
1 schraag C3 + 1 seingever op fietspad
- Dampoortstraat x Oktrooiplein : 1 schraag C3 + 2 blanco's + 1 seingever



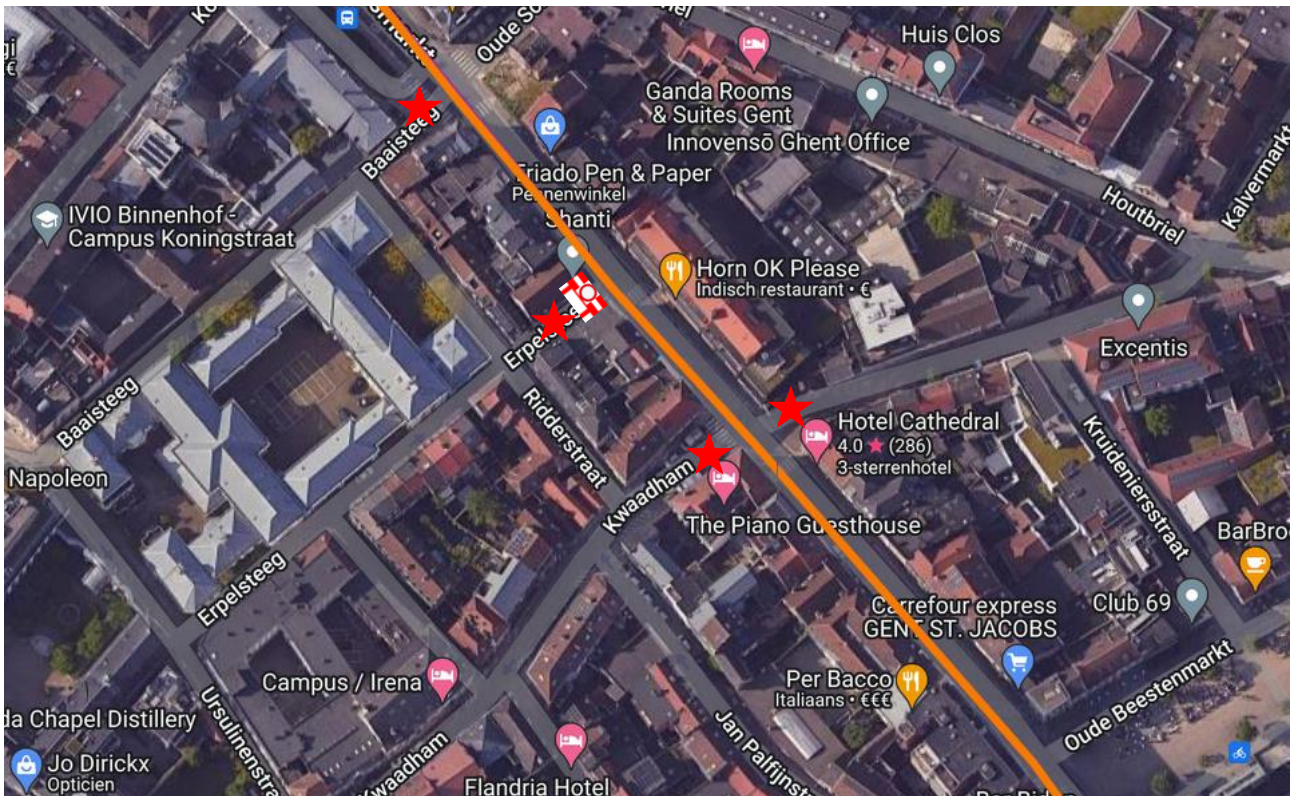

- Blekerijstraat x Ham : 1 seingever
- Regattenlaan x Ham : 1 seingever
- Blekersdijk x Ham : 1 seingever



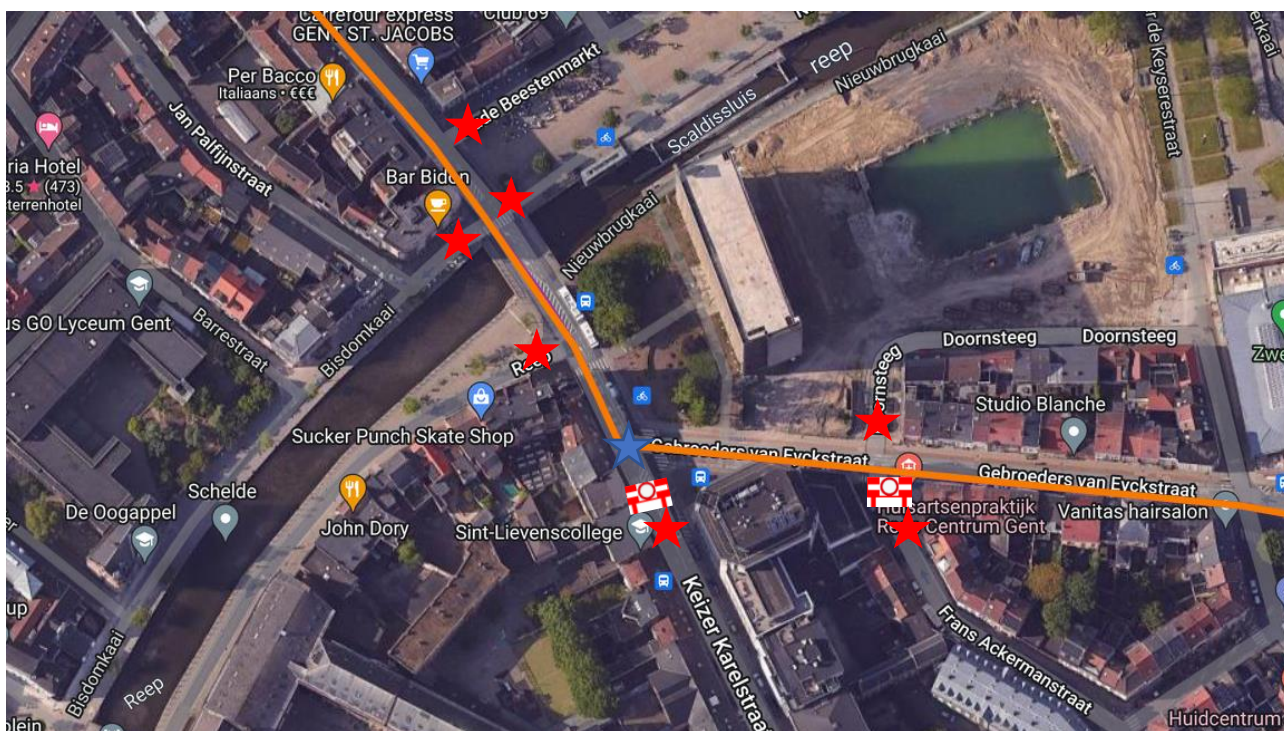

- Keizer Leopoldstraat x Ham : 1 schraag C3 + 1 seingever
- Dampoortstraat x Rodetorenkaai : 1 schraag D1 links + 1 agent (T26) + 1 seingever
- Sint Joriskaai x Sint Jorisbrug : 1 schraag C3 + 1 seingever + 1 schraag C3 op fietsonderdoorgang + 1 seingever
- Koning Willem I kaai x Steendam : 1 seingever




- Rembert Dodoensdreef x Sint Jansdreef x Steendam : 1 schraag C3 + 2 seingever
- Oliestraat x Steendam : 1 seingever
- Nieuwpoort x Vlasmarkt : 1 schraag C3 + 1 seingever
- Koningstraat x Vlasmarkt : 1 seingever
- Oude Schaapmarkt x Vlasmarkt : 1 schraag C3 + 1 seingever



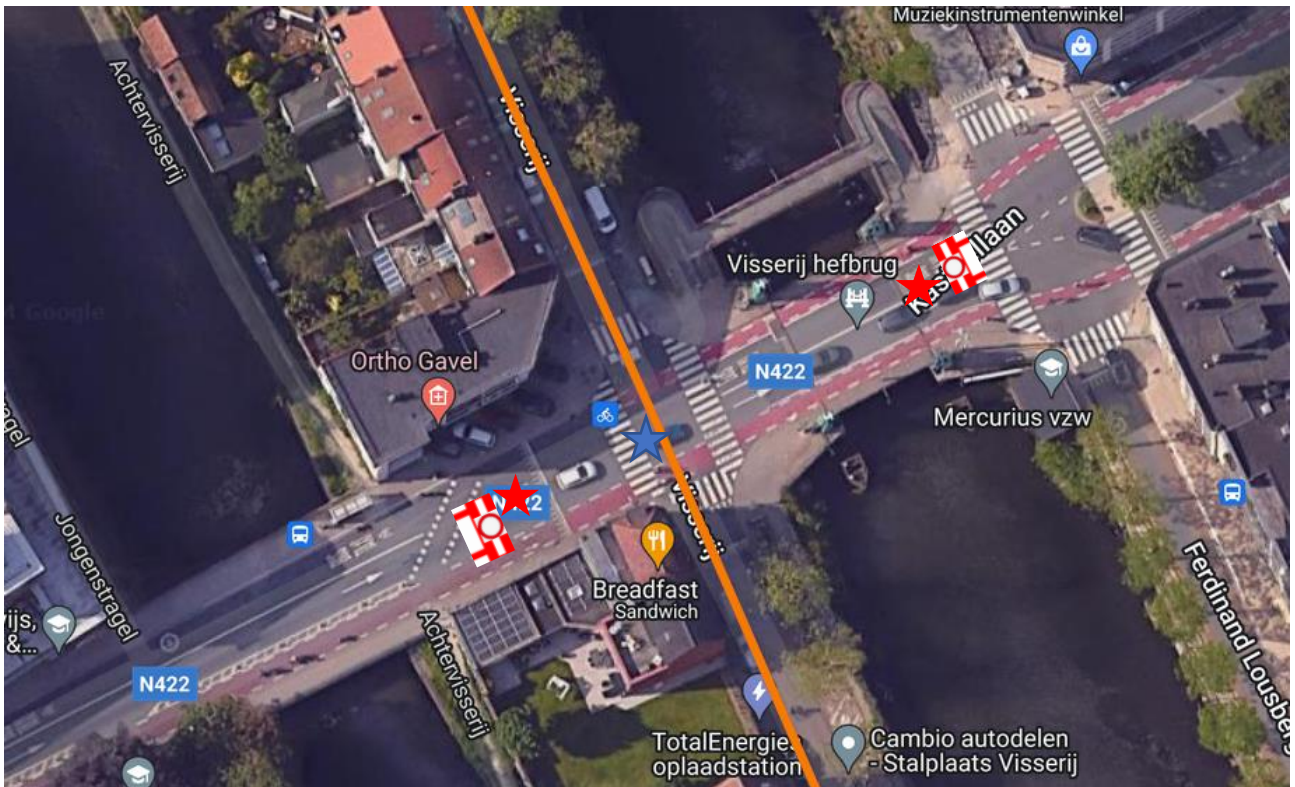

- Baaiesteeg x Sint Jacobsnieuwstraat : 1 seingever
- Erpelsteeg x Sint Jacobsnieuwstraat : 1 schraag C3 + 1 seingever
- Kwaadham x Sint Jacobsnieuwstraat : 1 seingever
- Gildestraat x Sint Jacobsnieuwstraat : 1 seingever



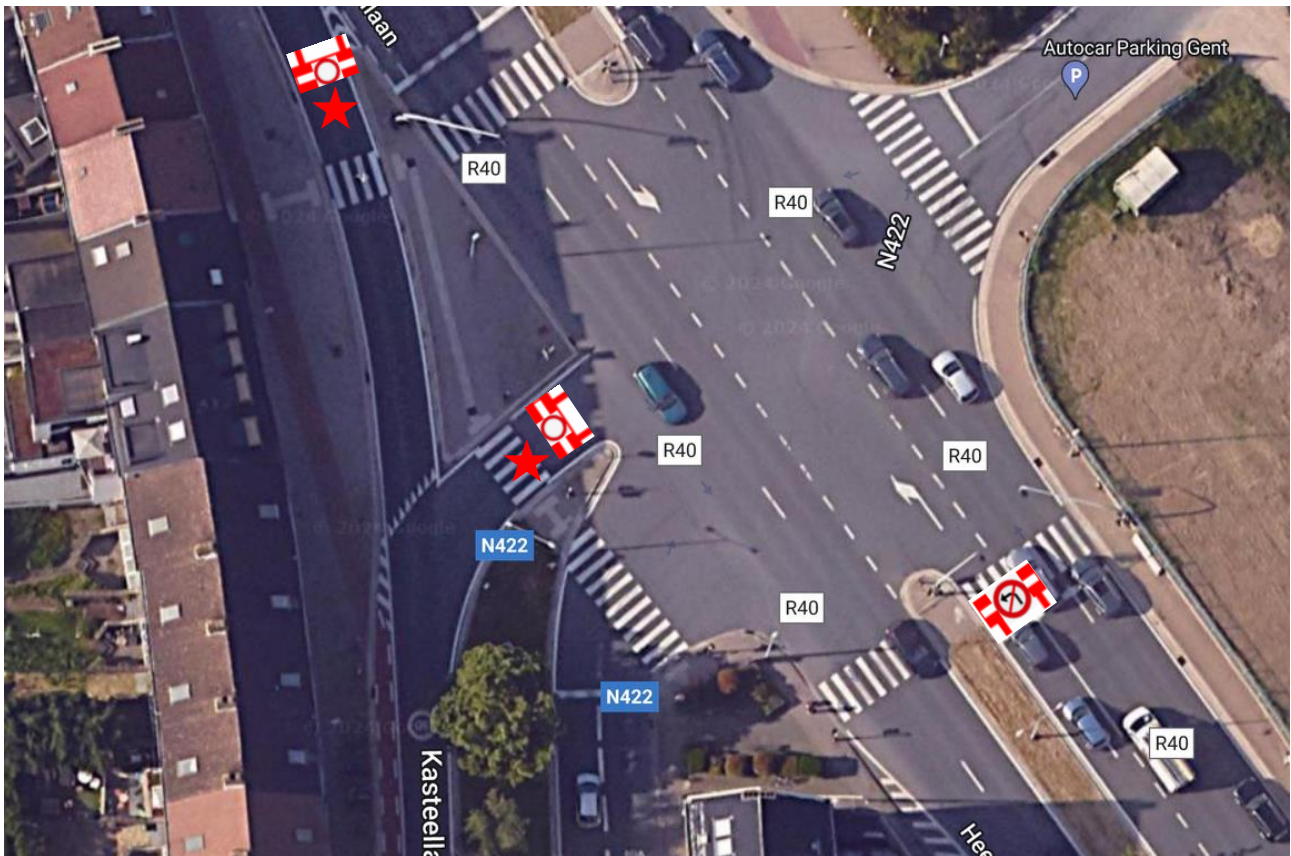

- Oude Beestenmarkt x Sint Jacobsnieuwstraat : **2 seingever**
- Bisdomkaai x Sint Jacobsnieuwstraat : **1 seingever**
- Reep x Keizer Karelstraat : **1 seingever**
- Keizer Karelstraat x Gebroeders van Eyckstraat : **1 schraag C3 + 2 blanco's + 1 agent (T27) + 1 seingever**
- Doornsteeg x Gebroeders van Eyckstraat : **1 seingever**
- Frans Ackermanstraat x Gebroeders van Eyckstraat : **1 schraag C3 + 1 seingever**



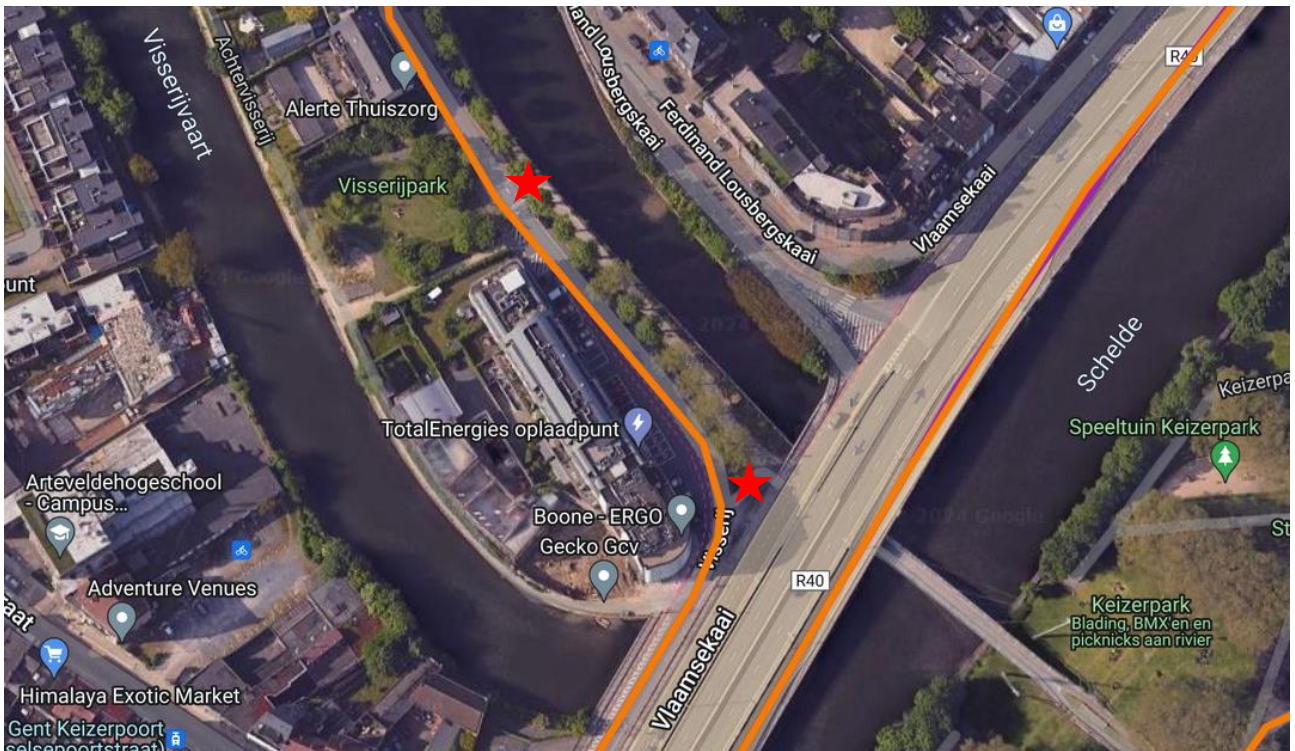

- Sint Annaplein x Lange Violettestraat : 1 schraag D1 rechts + 2 blanco's + 1 agent (T28) + 1 seingever
- Nieuwebosstraat x Sint Annaplein : 1 schraag C3 + 1 seingever
- Keizer Karelstraat x Sint Annaplein : 1 schraag C3 + UPV + F45 + 1 seingever



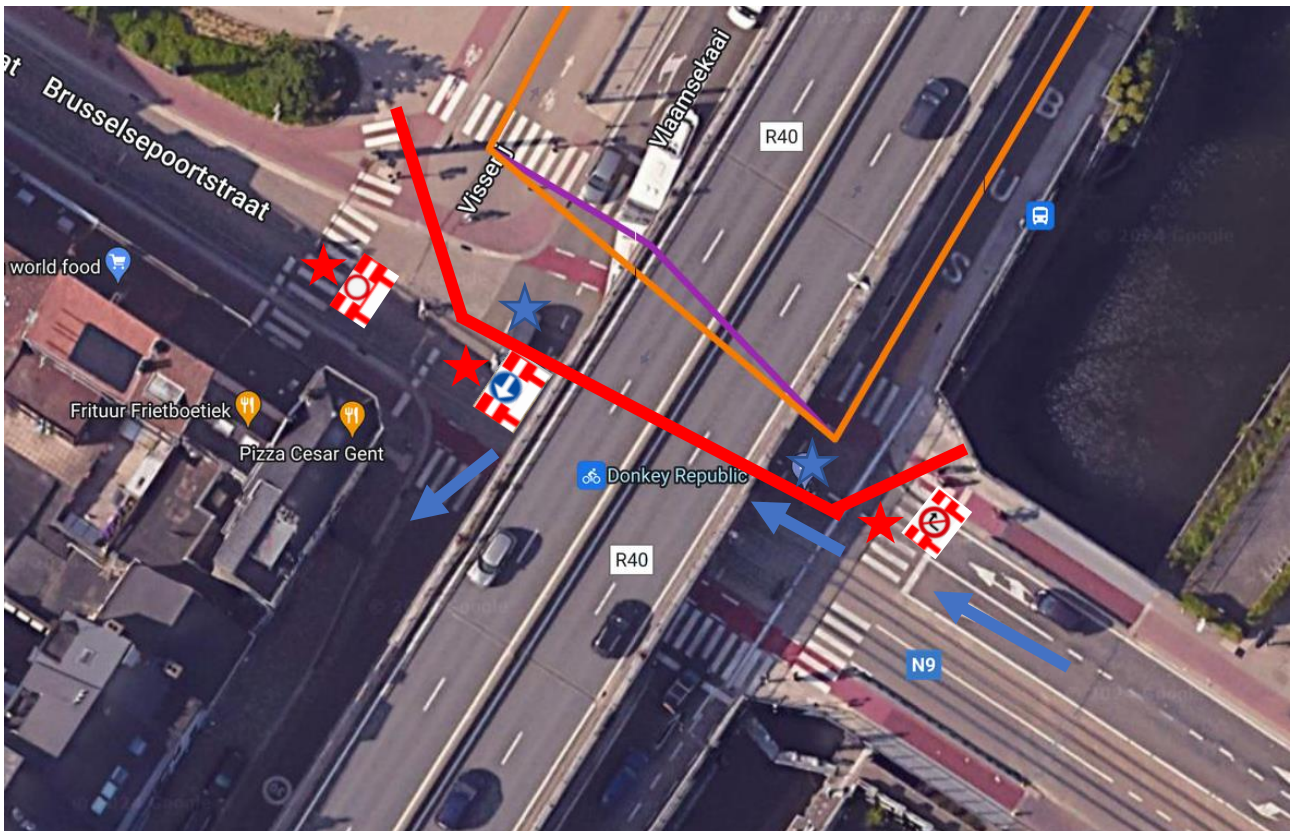

- Lousbergbrug : 2 x schraag C3 + 2 blanco's + 1 agent (T29) + 2 seingevers



- Heernislaan x Kasteellaan : 2 x schraag C3 + schraag C31 links + 2 seingevers

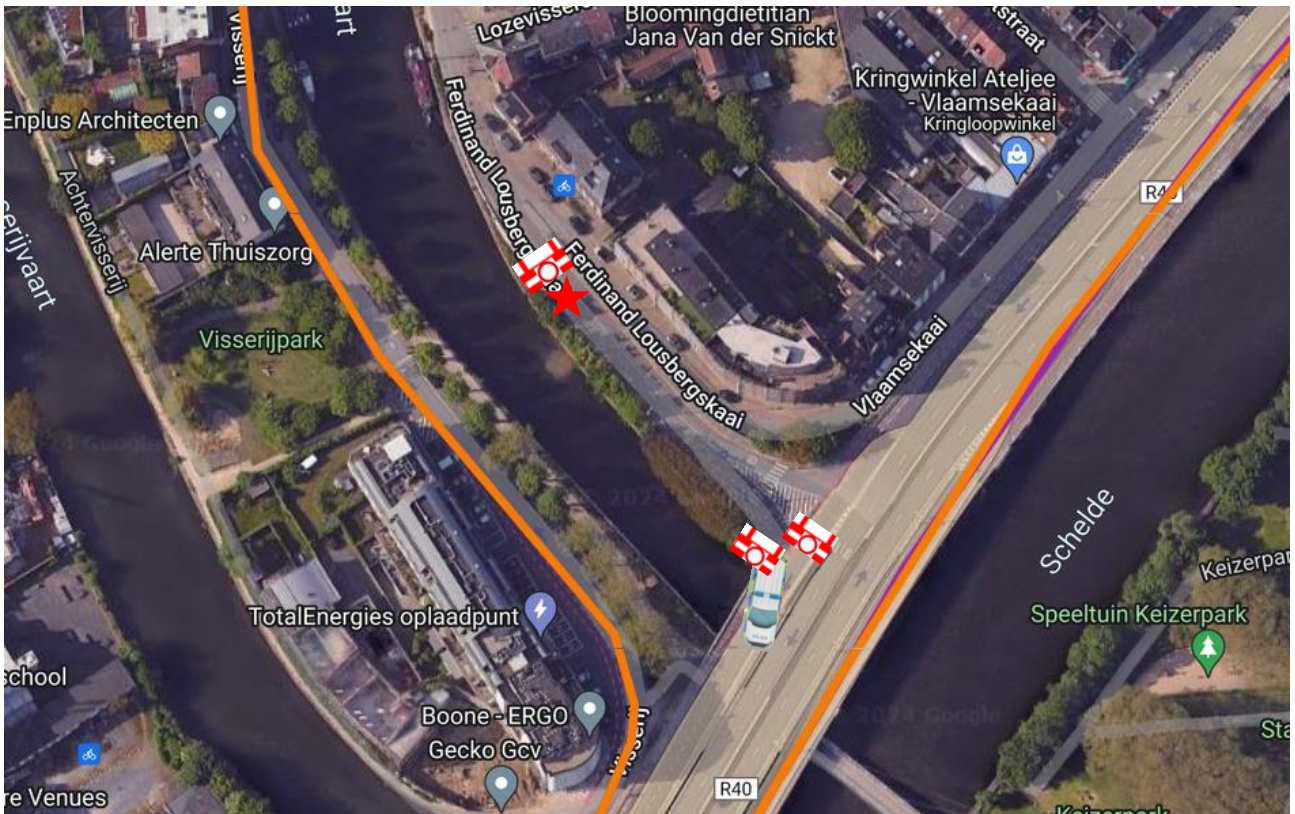



- Visserij x fietspaden Keizerpark : **2 seingevers**






- Brusselsesteenweg x Brusselsepoortstraat x R40 : aaneengesloten nadars + 1 schraag C3 + 1 schraag D1 links + 1 schraag C31 rechts + 3 blanco's + 2 agenten (T30 en 31) + 3 seingevers

Alle verkeer dat van de Brusselsesteenweg komt verplicht linksaf op de R40.




- Ferdinand Lousbergkaai oprit naar R40 : 1 schraag C3 + **1 seingever**
- R40 afrit naar Brusselsepoortstraat : dienstvoertuig + 1 schraag C3 op rijbaan + 1 schraag C3 op fietspad + 2 blanco's






- Sint Lievenslaan x Bellevue : 1 schraag C3 / uitgezonderd De Lijn + 3 blanco's + 1 agent met dienstvoertuig (T32)

Geen verkeer (uitgezonderd De Lijn) in de tunnel. Alle verkeer rechts afleiden richting Bellevue.




- Keizerviaduct richting Vlaamsekaai x afrit Brusselsesteenweg : 1 schraag C3 / uitgezonderd De Lijn + 4 blanco's + 10 verkeerspalen + 2 agenten met dienstvoertuig (T33 en 34).

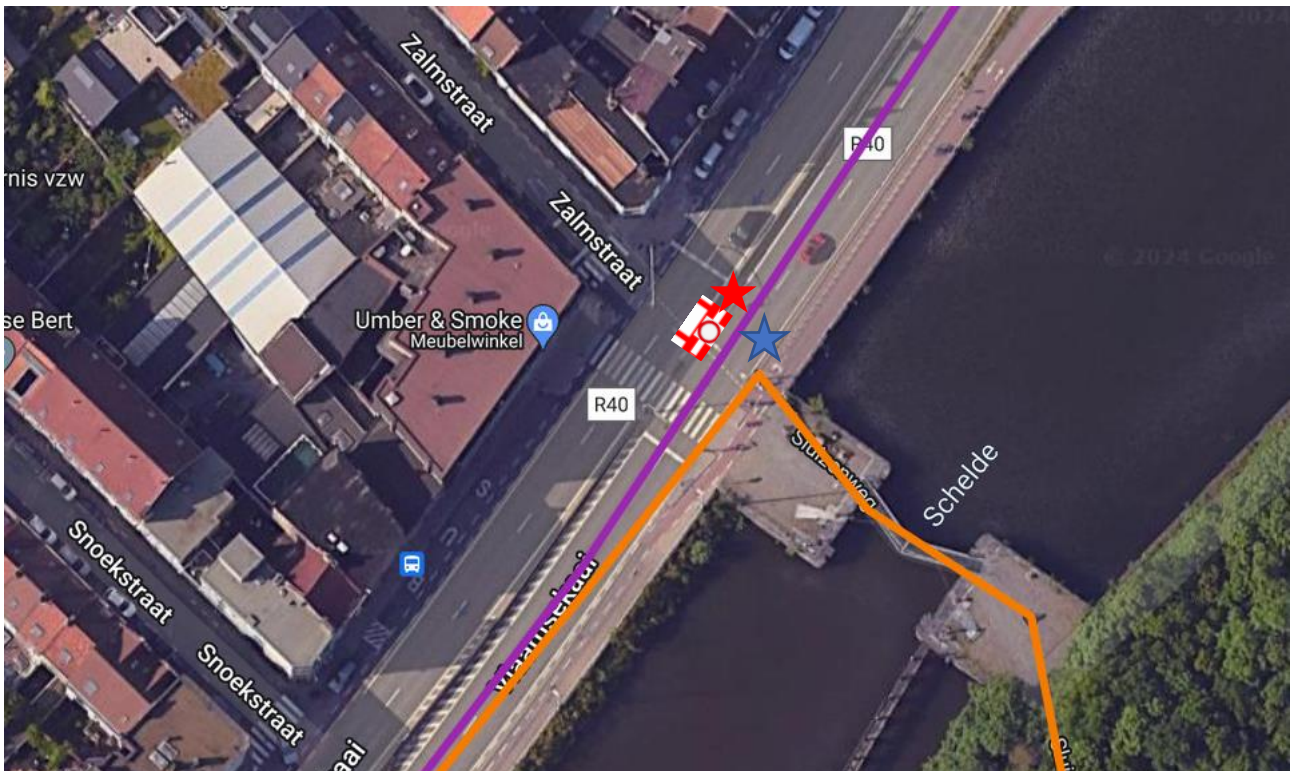

Geen verkeer (uitgezonderd De Lijn) op het viaduct laten. Alle verkeer rechts afleiden richting Brusselsesteenweg.



- Keizervest x Zuidparklaan : 1 schraag C3 / uitgezonderd De Lijn + 4 blanco's + 4 blanco's op voorsorteerstrook + 1 schraag C3 op fietspad + 1 agent met dienstvoertuig (voorzien van politielint) (T35) + 1 seingever




- Dierentuinlaan afrit richting R40 : 1 schraag C31 links + uitgezonderd De Lijn + 1 seingever



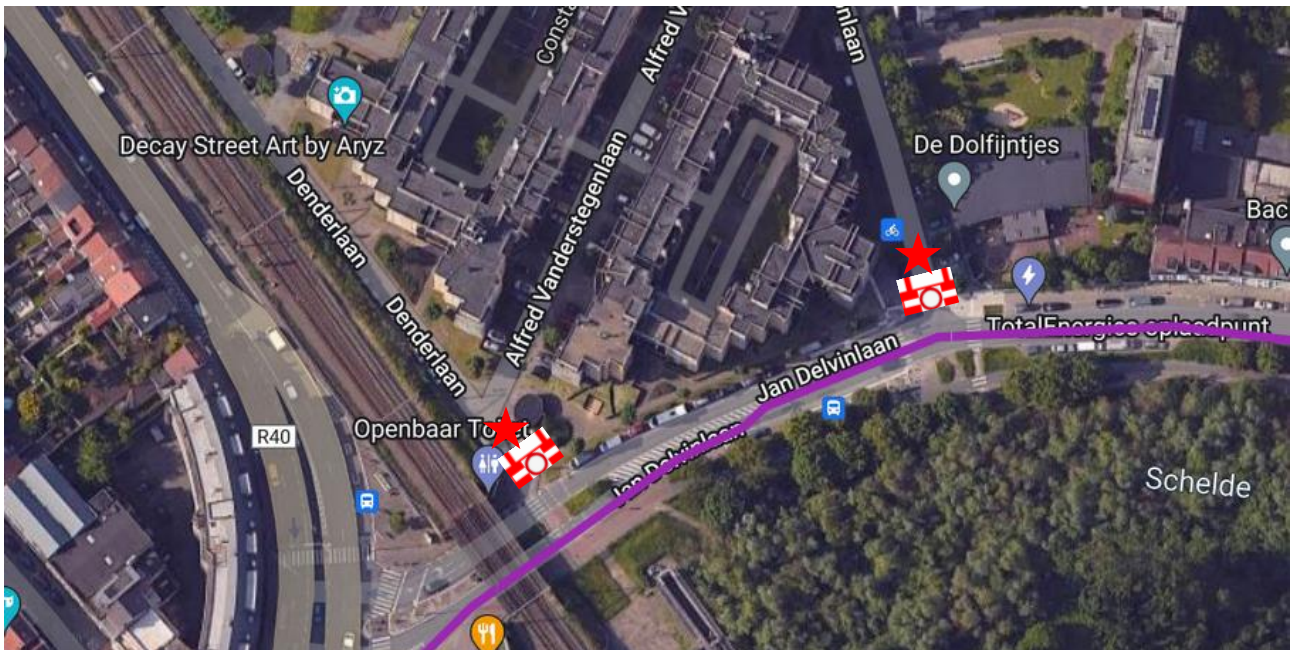

- Vlaamsekaai x Zalmstraat : 1 schraag C3 + 1 agent (voorzien van politielint) (T36) + 1 seingever
- Aaneengesloten nadarhekkens over de ganse lengte van de Vlaamsekaai. Bussen van De Lijn rijden **stapvoets** op de linkerrijstrook in de richting van de Dampoort. De lopers blijven op de rechterrijstrook, gescheiden door nadarhekkens.

Afsplitsing marathon en halve marathon.

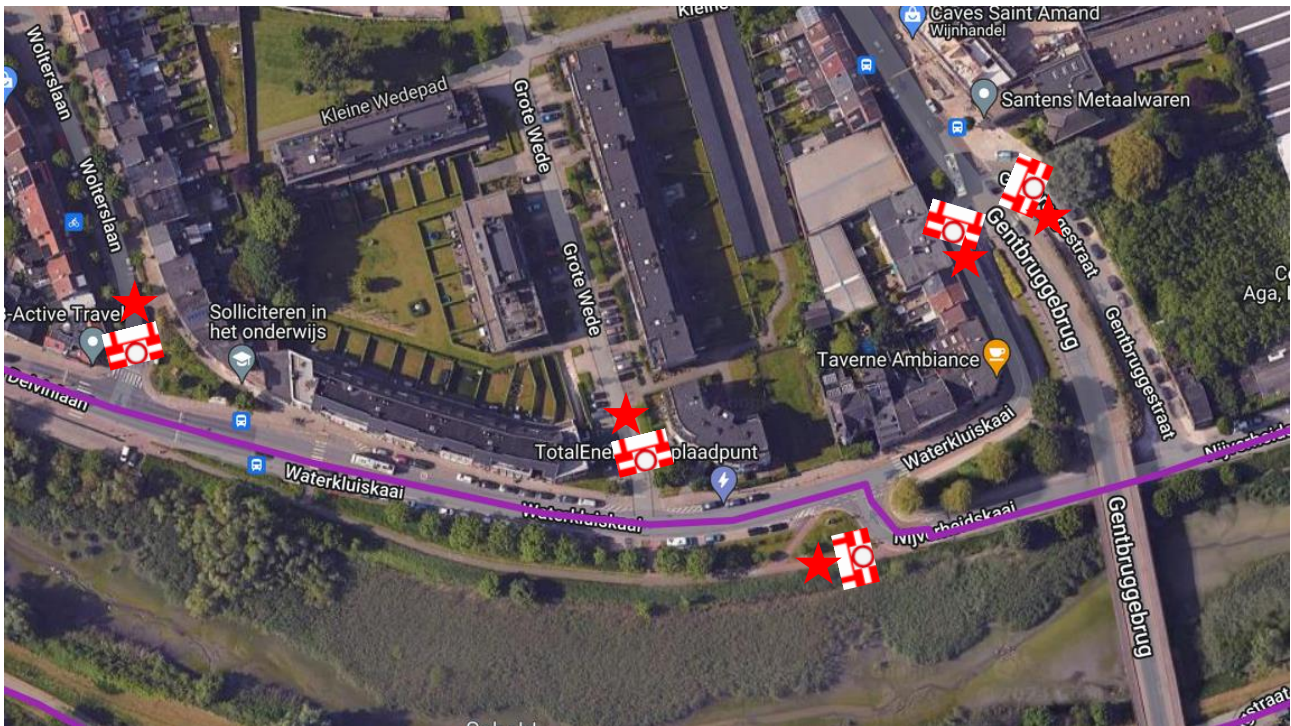



- Jan Delvinlaan x Heernislaan : 1 schraag C3 + 3 blanco's + 1 agent (T37)
Voorsorteerstrook afsluiten.
+ 1 schraag C3 op fietspad + 1 seingever


Na passage van de marathon wordt de signalisatie herplaatst en blijft de buitenring (richting Dampoort) van de R40 (gedeelte tussen de Brusselsesteenweg en Jan Delvinlaan) afgesloten, ook het fietspad.



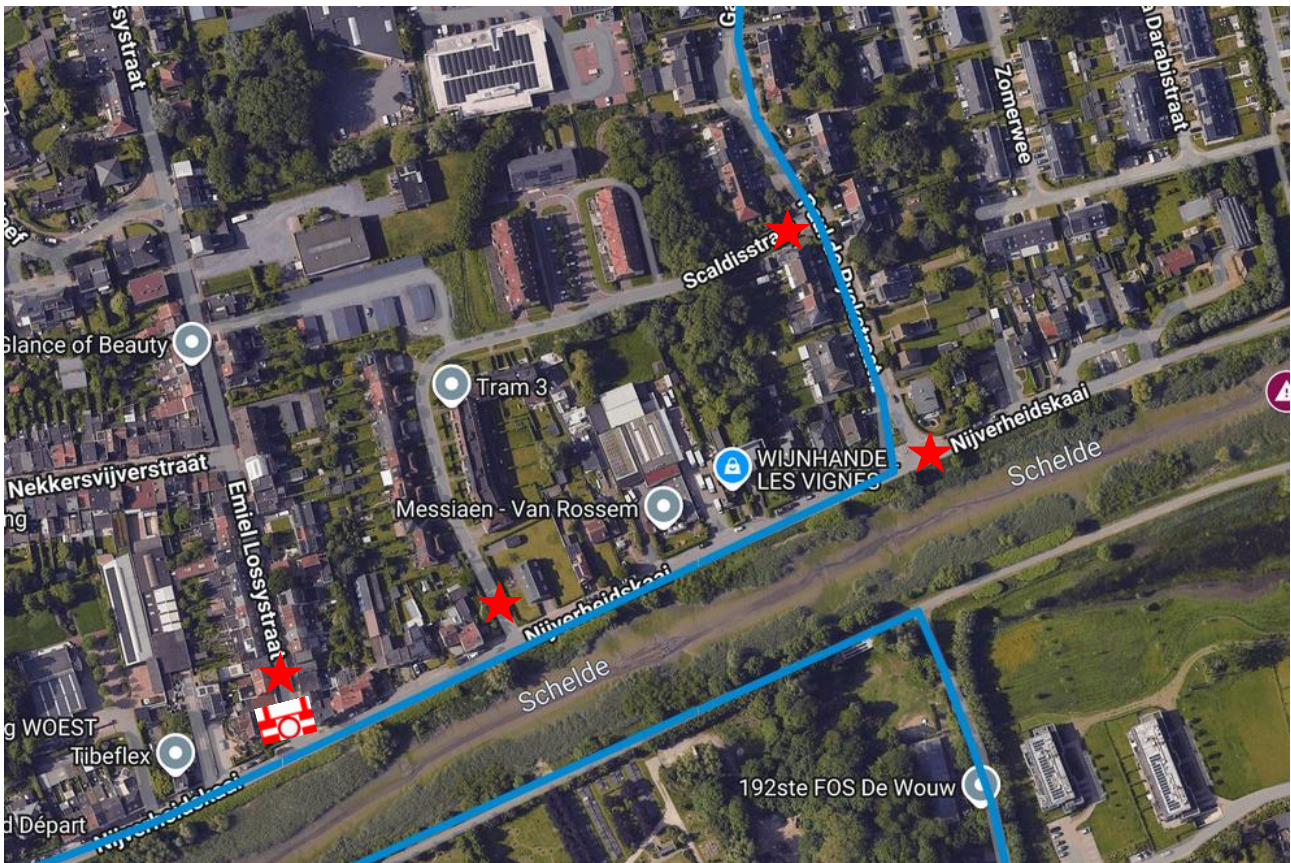

- Denderlaan x Jan Delvinlaan : 1 schraag C3 + 1 seingever
- Emile Moysonlaan x Jan Delvinlaan : 1 schraag C3 + 1 seingever



- Wolterslaan x Waterkluiskaai : 1 schraag C3 + 1 seingever
- Grote Wede x Waterkluiskaai : 1 schraag C3 + 1 seingever
- Waterkluiskaai x Gentbruggebrug : 1 schraag C3 + 1 seingever
- Gentbruggestraat x Gentbruggebrug : 1 schraag C3 + 1 seingever
- Waterkluiskaai (fietspad) x Nijverheidskaai : 1 schraag C3 + 1 seingever



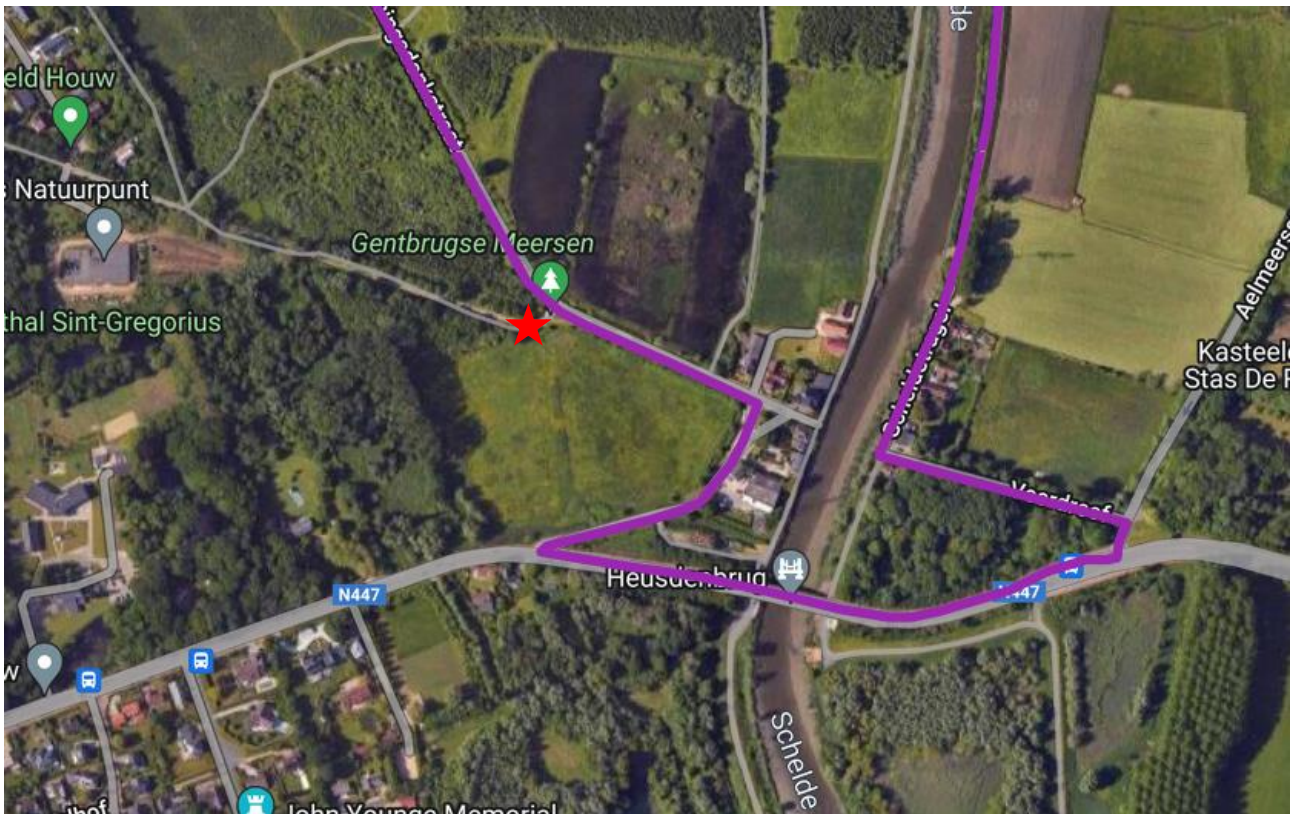

- Vincent Evrardlaan x Edmond Blockstraat : 1 bord C31 (verbod linksaf) op paal
- Kerkstraat x Edmond Blockstraat : 1 bord C31 (verbod rechtsaf) op paal
- Nederbrugstraat x Edmond Blockstraat : 1 bord D1 (verplicht linksaf) op paal
- Gentbruggebrug x Nederbrugstraat : 1 schraag C3 + 1 seingevoer



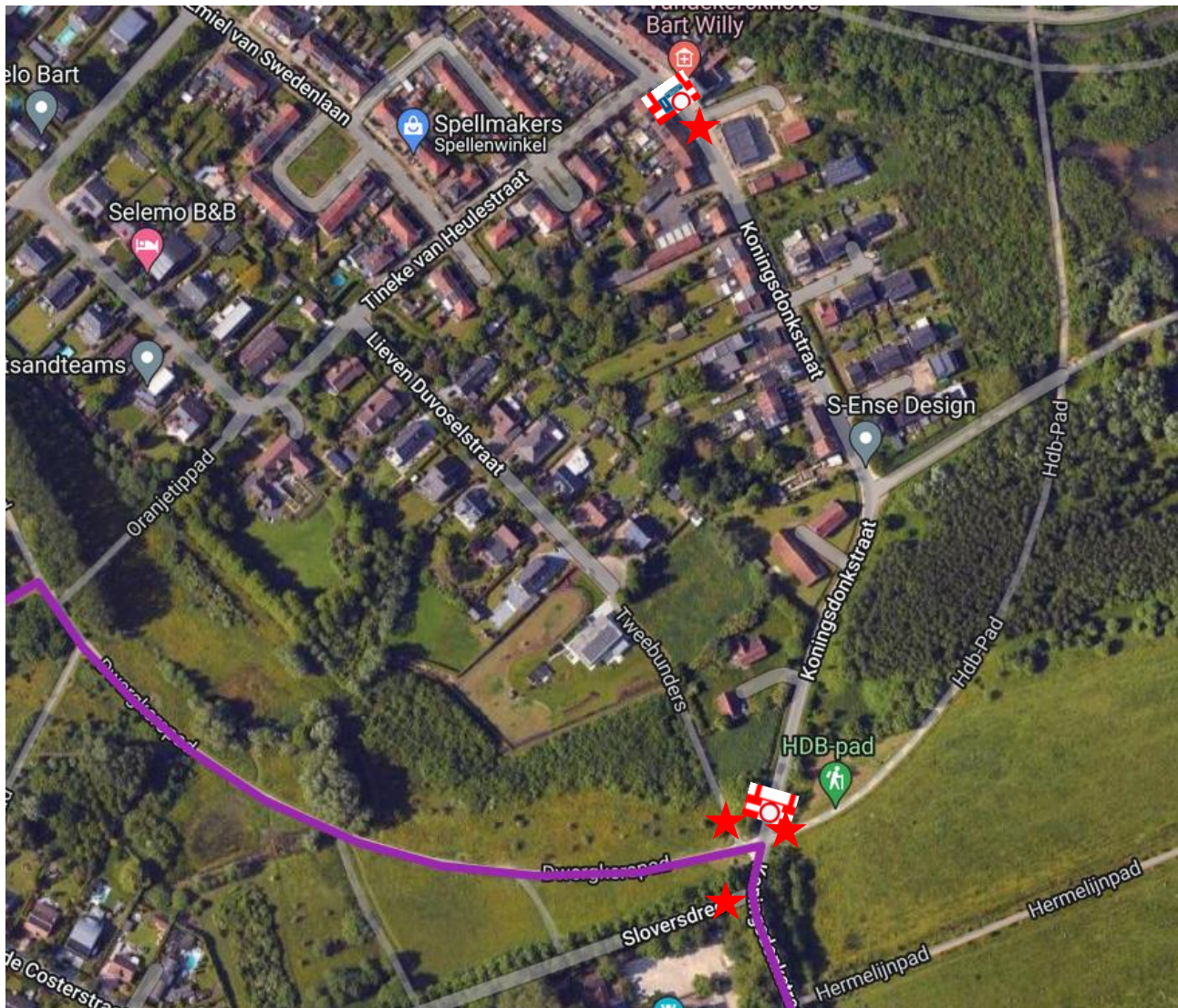

- Emiel Lossystraat x Nijverheidskaai : 1 schraag C3 + 1 seingever
- Scaldisstraat x Nijverheidskaai : 1 seingever
- Nijverheidskaai x Paul de Ryckstraat : 1 seingever
- Scaldisstraat x Paul de Ryckstraat: 1 seingever

GRONDGEBIED DESTELBERGEN


GRONDGEBIED MELLE




- Weverbosdreef x Koningsdonkstraat : 1 seingever



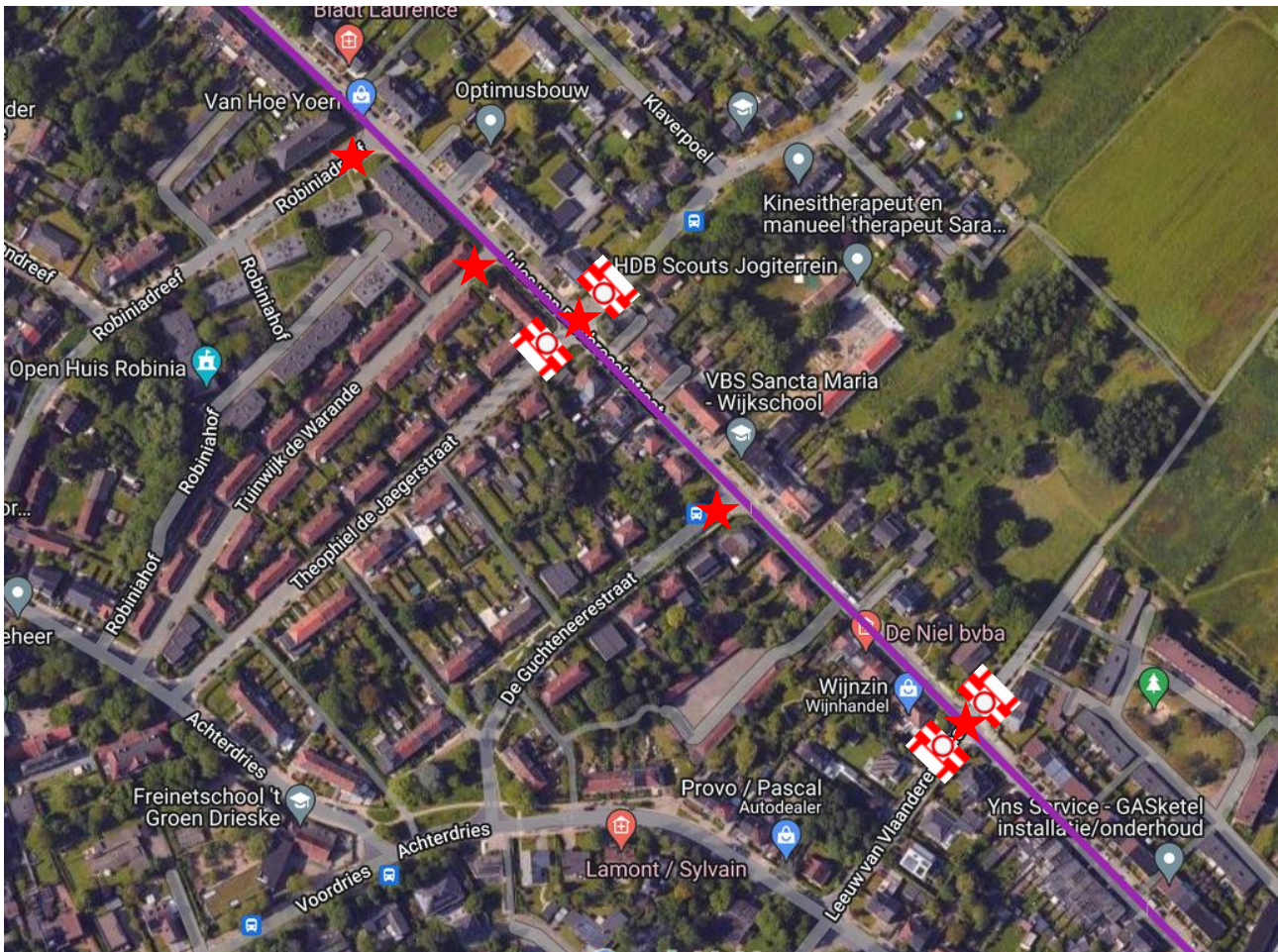

- Sloversdreef x Koningsdonkstraat : 1 seingever
- Hdb pad x Koningsdonkstraat x Dwergkerspad : 1 schraag C3 + 1 seingever
- Tweebunders x Dwergkerspad : 1 seingever
- Koningsdonkstraat x Tineke van Heulestraat : 1 schraag C3 + UPV + F45 + 1 seingever



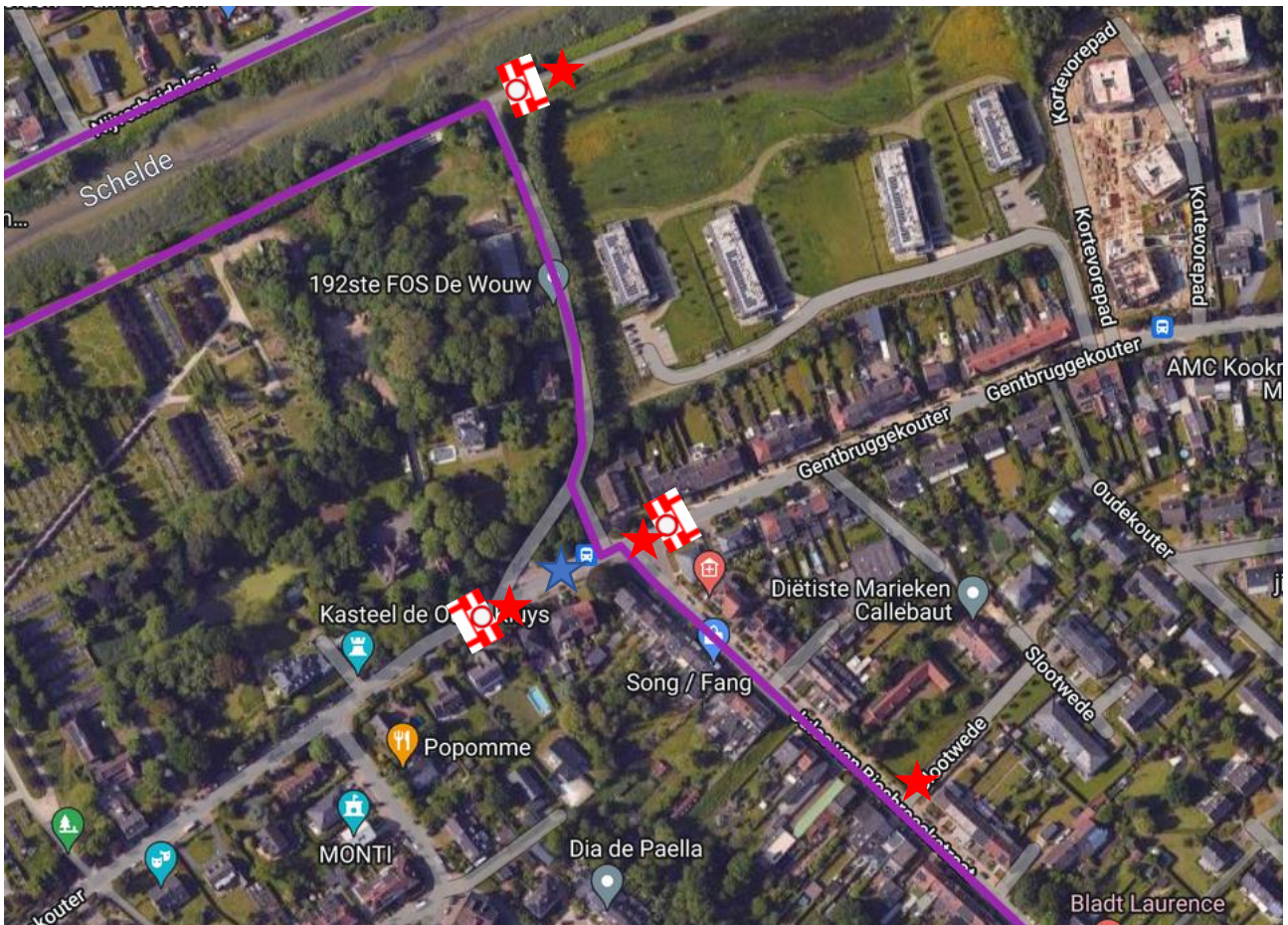

- Koebraampad x Dwerkerspad : **1 seingever**
- Dwerkerspad x Lieveheersbeestjespad : **1 seingever**
- Gentbrugsemeersen x Lieveheersbeestjespad : **1 seingever**
- Leontine Vervlietpad x Lieveheersbeestjespad : **1 seingever**
- Dwergvleermuispad x Lieveheersbeestjespad : **1 seingever**
- Emilienne Colepad x Dwergvleermuispad : **1 seingever**
- Dwerkerspad x Dwergvleermuispad : **1 seingever**



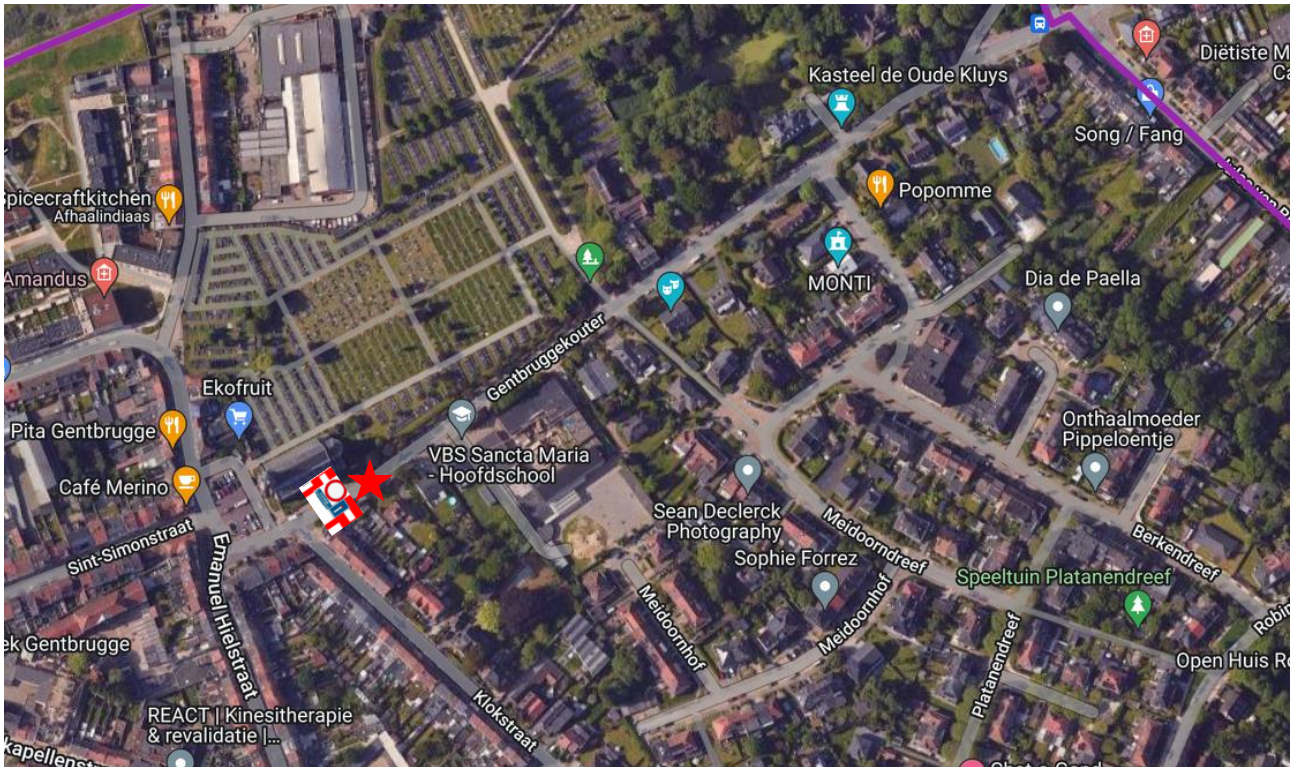

- Emiel van Swedenlaan x Dwergvleermuispad : 2 schragen C3 + 1 agent (T38) + 2 seingever (auto's doorlaten indien mogelijk)
- Fietspad Emiel van Swedenlaan : 1 seingever
- Boer Janssensstraat x Jules Van Biesbroeckstraat : 1 schraag + 1 agent (T39) + 1 seingever (auto's doorlaten indien mogelijk – niet op parcours)



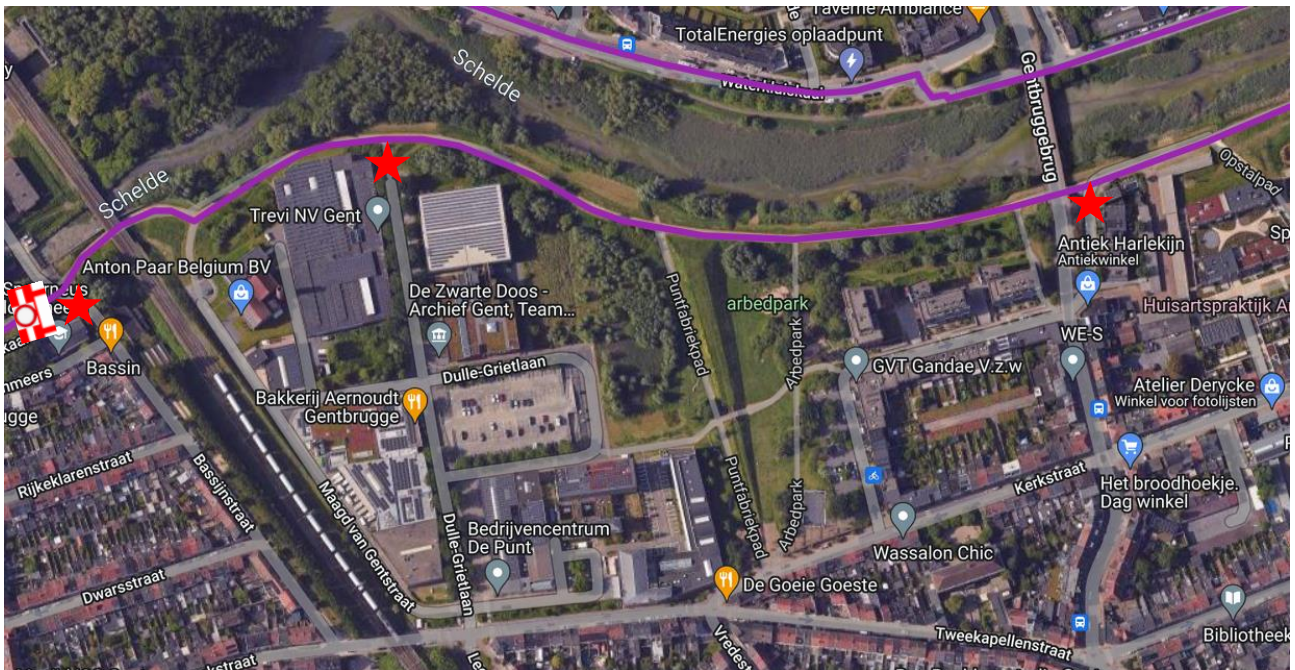

- Leeuw van Vlaanderenstraat x Jules van Biesbroeckstraat : 2 x schraag C3 + **1 seingever**
- De Guchterneerestraat x Jules van Biesbroeckstraat : **1 seingever**
- Theophiel de Jaegerstraat x Jules van Biesbroeckstraat : 2 x schraag C3 + **1 seingever**
- Tuinwijk de Warande x Jules van Biesbroeckstraat : **1 seingever**
- Robiniadreef x Jules van Biesbroeckstraat : **1 seingever**



- Slootwede x Jules van Biesbroeckstraat : **1 seingever**
- Gentbruggekouter x Jules van Biesbroeckstraat : **2 x schraag C3 + 1 agent (T40) + 2 seingevers**
- Scheldedijk x Jules van Biesbroeckstraat : **1 schraag C3 + 1 seingever**

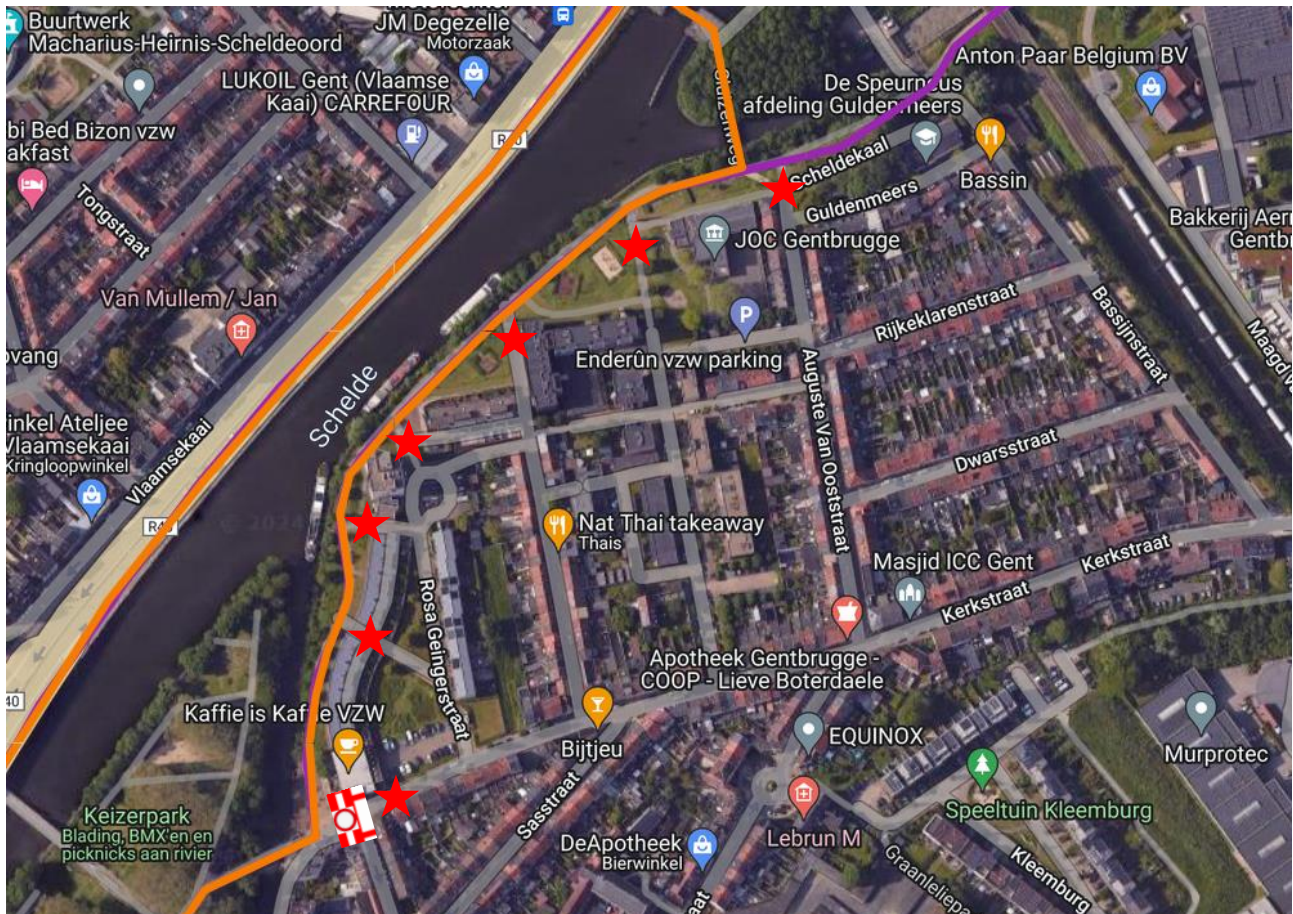



- Gentbruggekouter x Klokstraat : 1 schraag C3 / UPV / F45 + 1 seingever

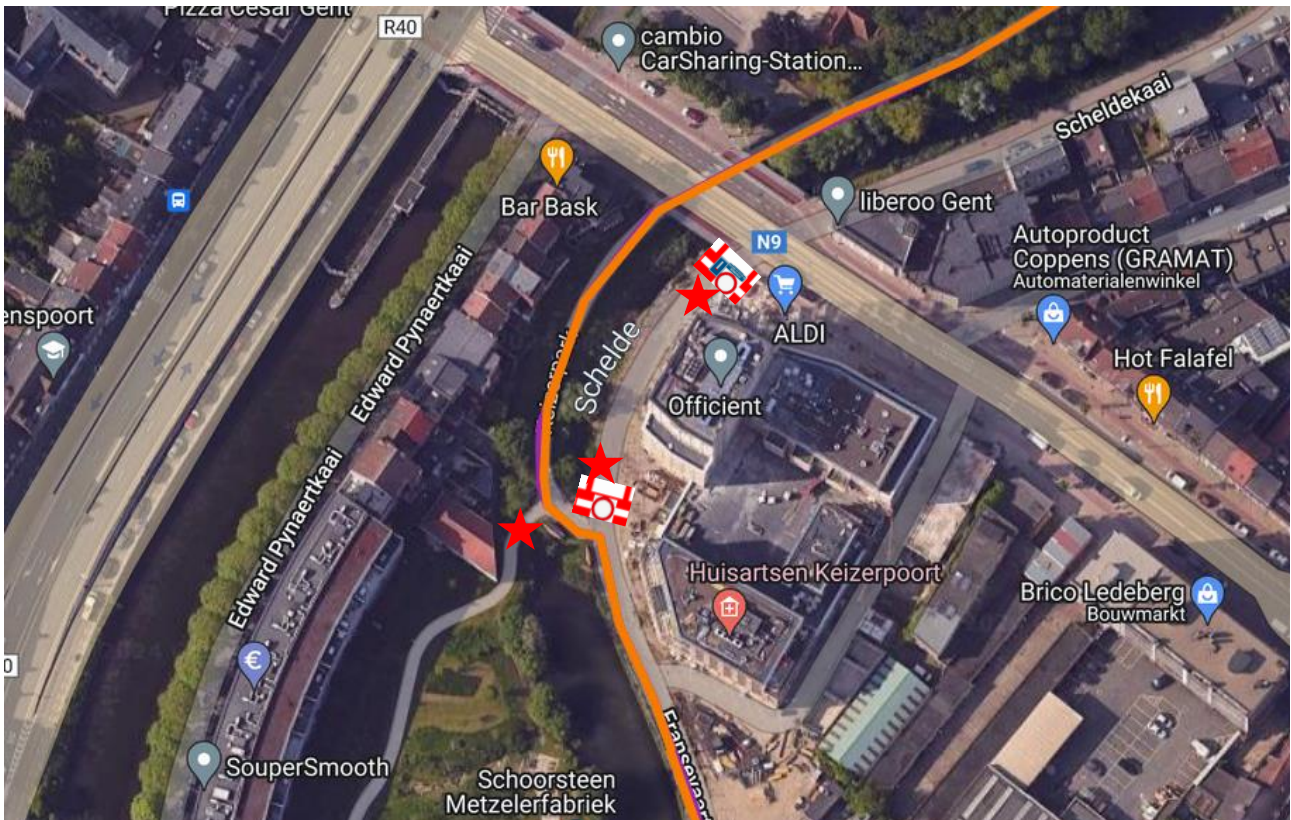



- Nederbrugstraat : **1 seingever**
- Dulle Grietstraat : **1 seingever**
- Bassijnstraat : 1 schraag C3 + **1 seingever**
(tijdens de marathon sluit deze seingever de Bassijnstraat af – tijdens de halve marathon de Scheldedijk !)

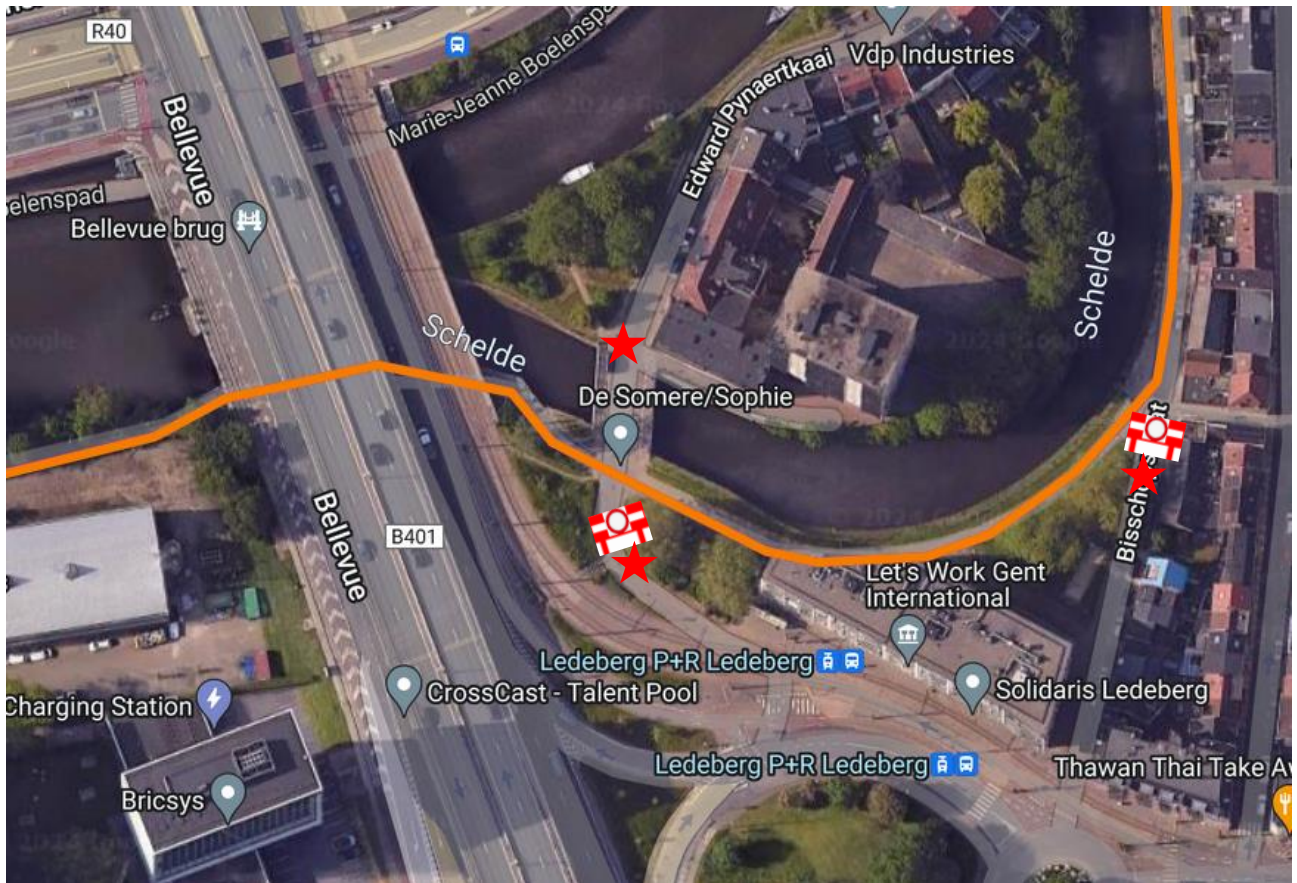

Na passage van de marathon mogen de seingevers van Denderlaan tot en met de Dulle Grietlaan hun plaats verlaten (na opdracht politie).




- Auguste van Ooststraat : 1 seingever
- Jan Rijnstraat : 1 seingever
- Hogepontstraat : 1 seingever
- Sidonie Verhelstraat : 3 seingever
- Neerscheldestraat : 1 schraag C3 + 1 seingever



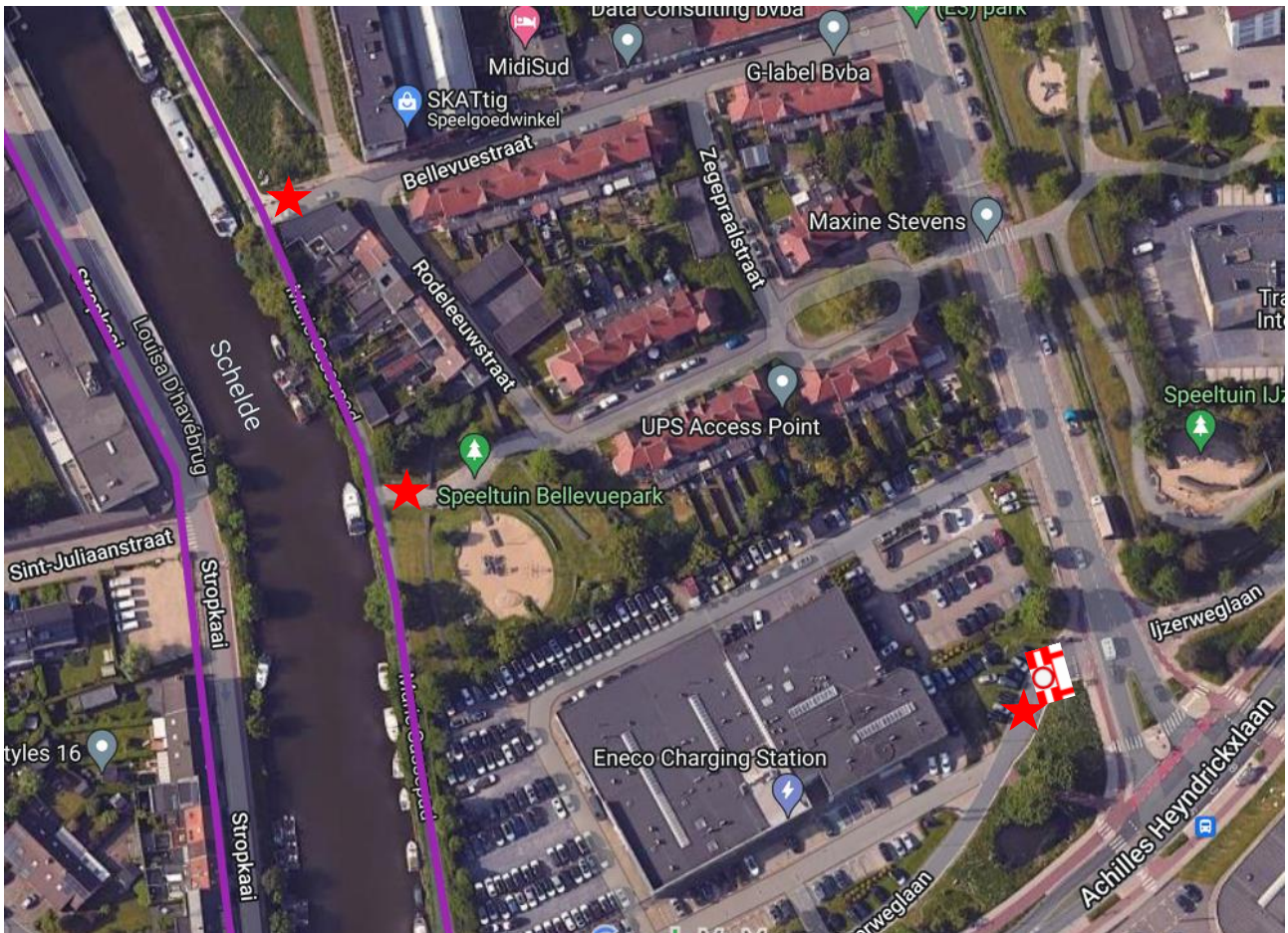

- Fransevaart x Keizerpark : 1 schraag C3 + 2 seingevers
- Fransevaart x Brusselsesteenweg : 1 schraag C3 / UPV /F45 + 1 seingevers




- Bisschopstraat x Fransevaart : 1 schraag C3 + 1 seingever
- Edward Pynaertkaai : 1 schraag C3 + 2 seingever



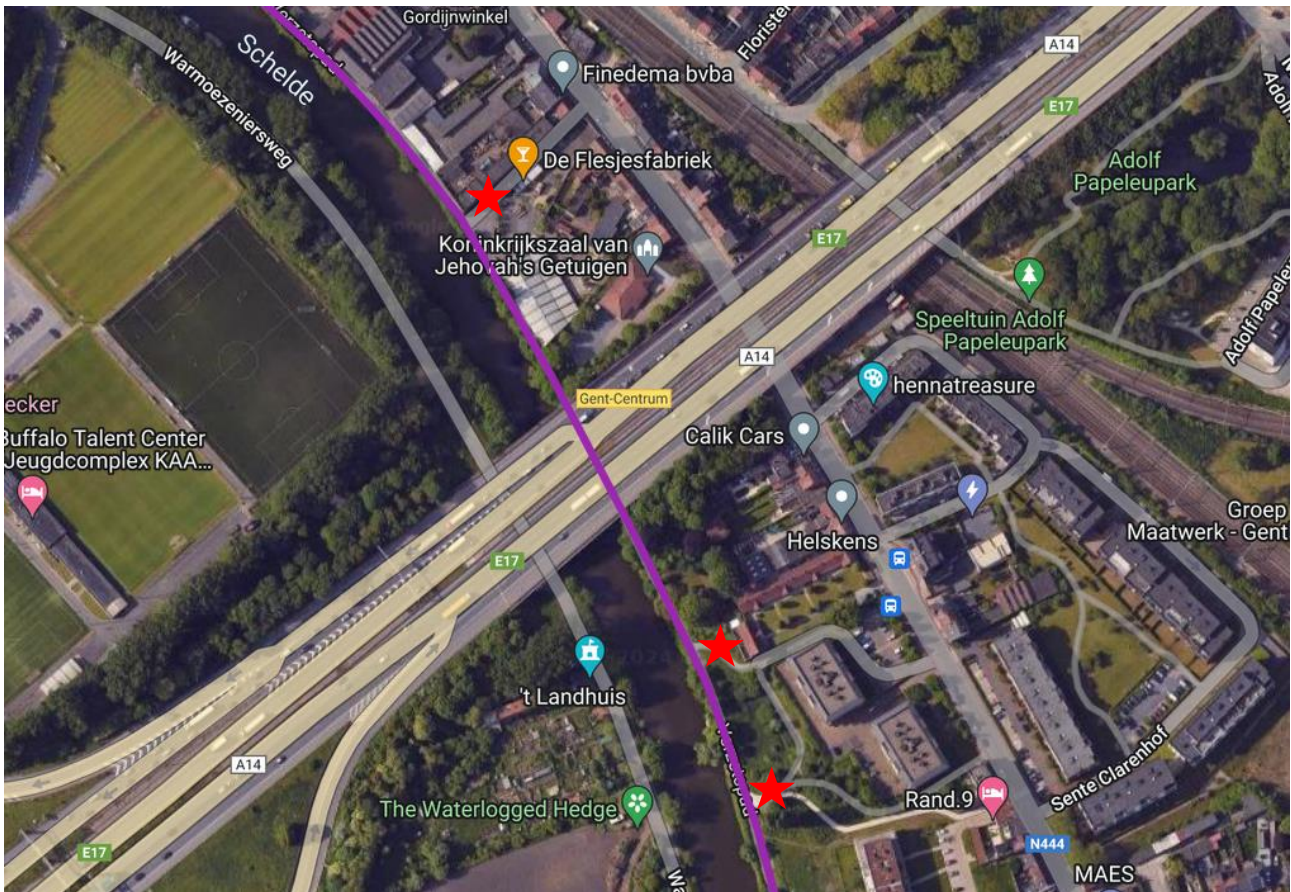

- Henri Joseph Reystraat : 1 seingever



- Bellevuestraat : 1 seingever
- Bellevuepark : 1 seingever
- IJzerweglaan x Gaston Crommenlaan : 1 schraag C3 + 1 seingever

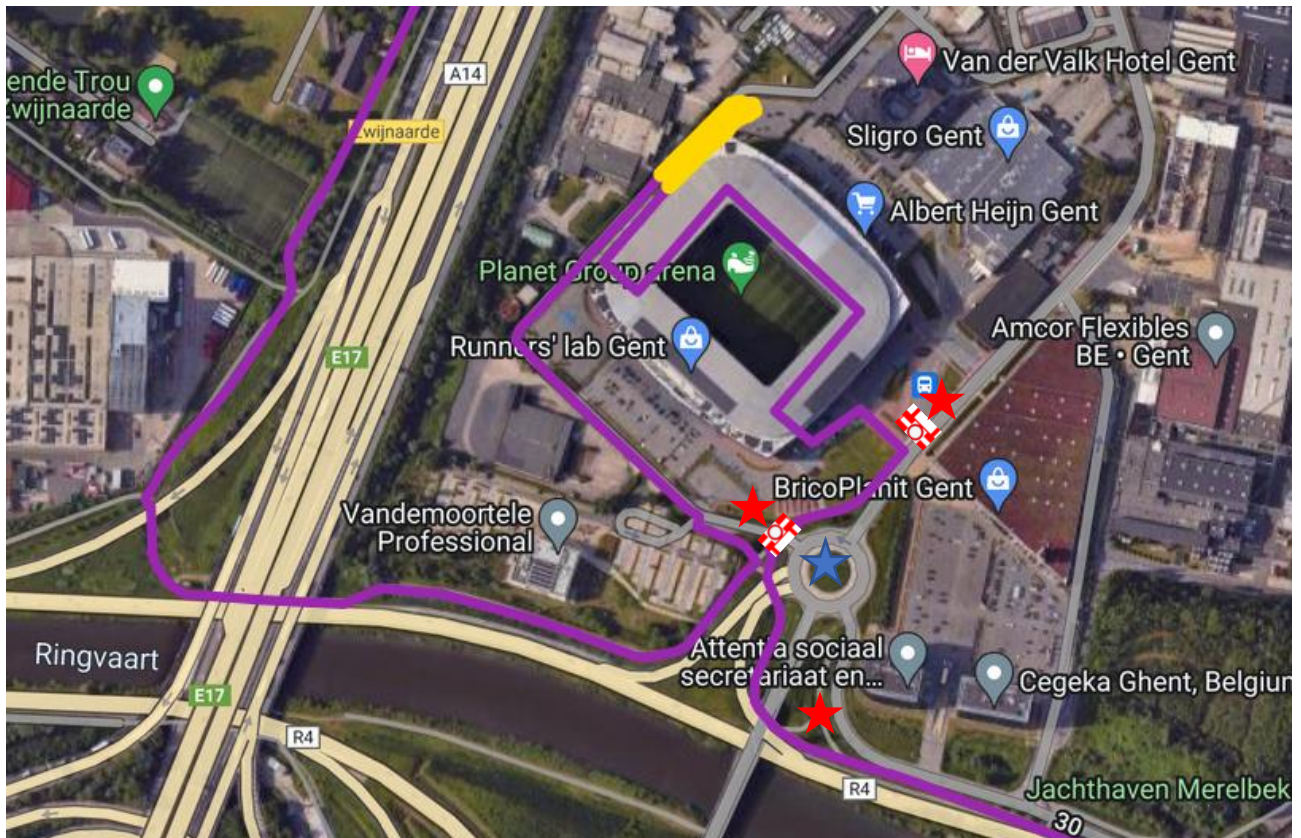



- Meierij : 1 seingeveer





- Loskaai : **1 seingever**
- Hundelgemsesteenweg 258 : **2 seingever**



GRONDGEBIED MERELBEKE



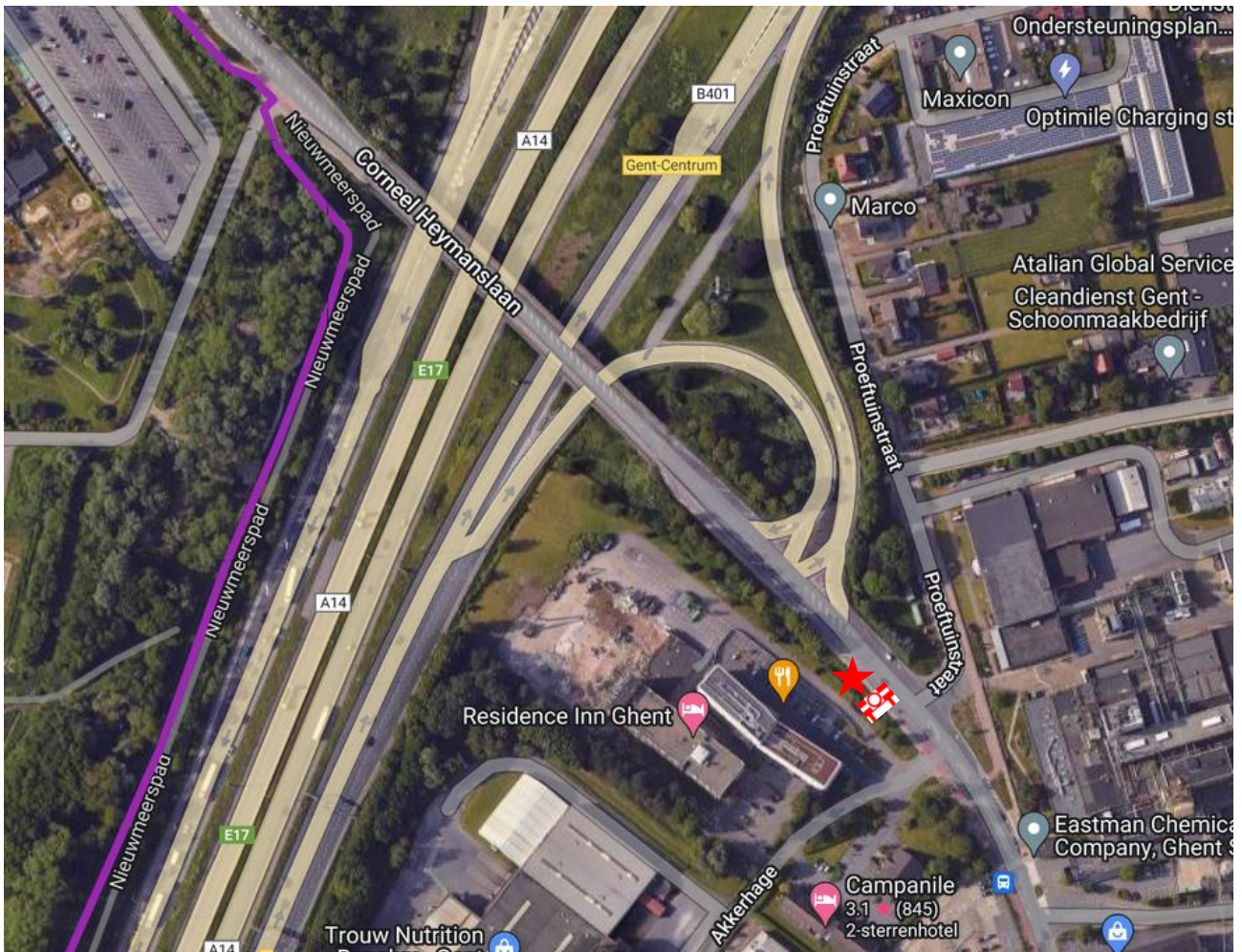

- Ottergemsesteenweg Zuid thv Planet Group Arena : 1 schraag C3 op fietspad + **1 seingever**
- Rotonde Planet Group Arena x dienstweg naar Vandemoortele : 1 schraag C3 + **1 agent (T41)** + **1 seingever**
- Fietspad R4 binnenring thv de Tuibrug : **1 seingever** (fietsers van het parcours wegleiden)





- Nieuwescheldestraat (fietspad richting Tuibrug afsluiten) : 1 schraag C3 + 1 seingever



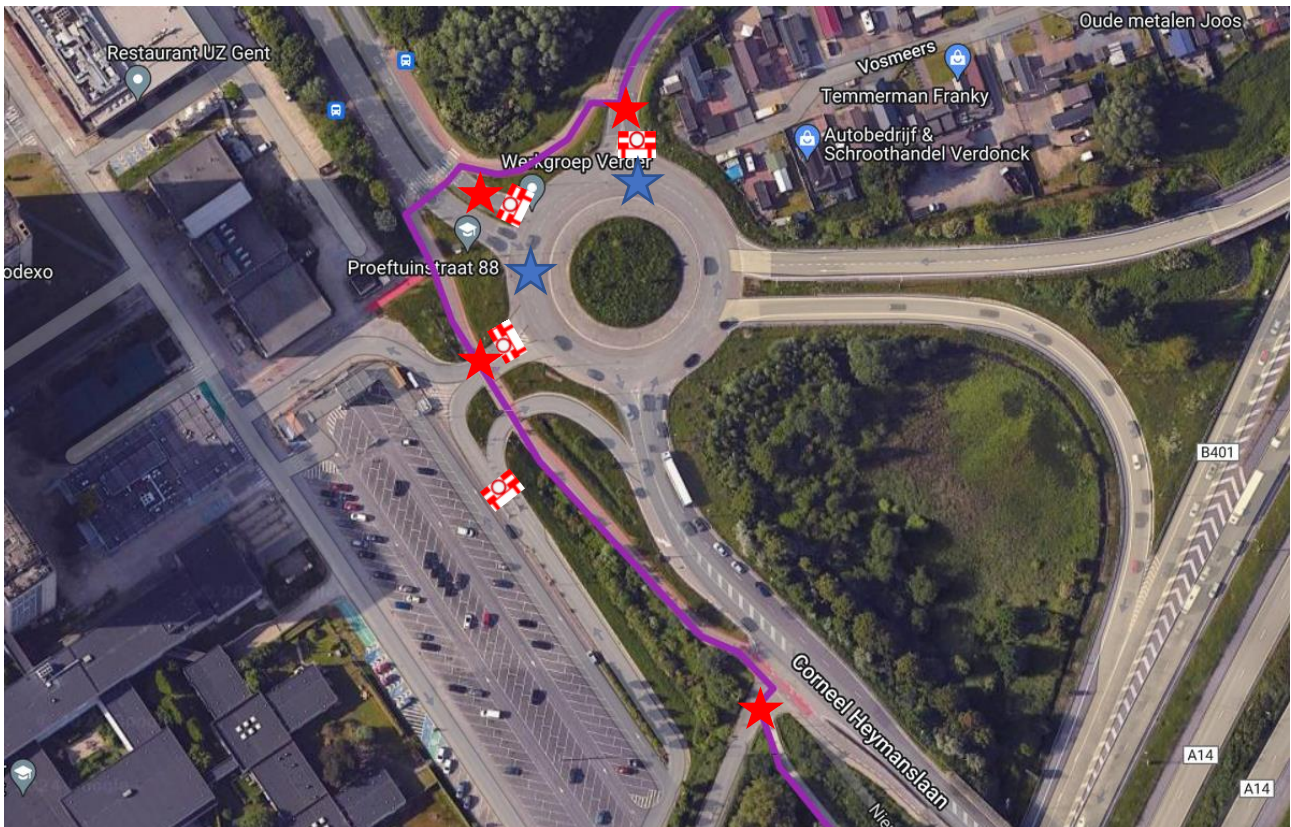

- R4 Binnerring x Gestichtstraat (fietspad afsluiten) : 1 schraag C3 + 1 seingever



- Corneel Heymanslaan x Proeftuinstraat (fietspad in de richting van UZ afsluiten) :
1 schraag C3 + 1 seingever

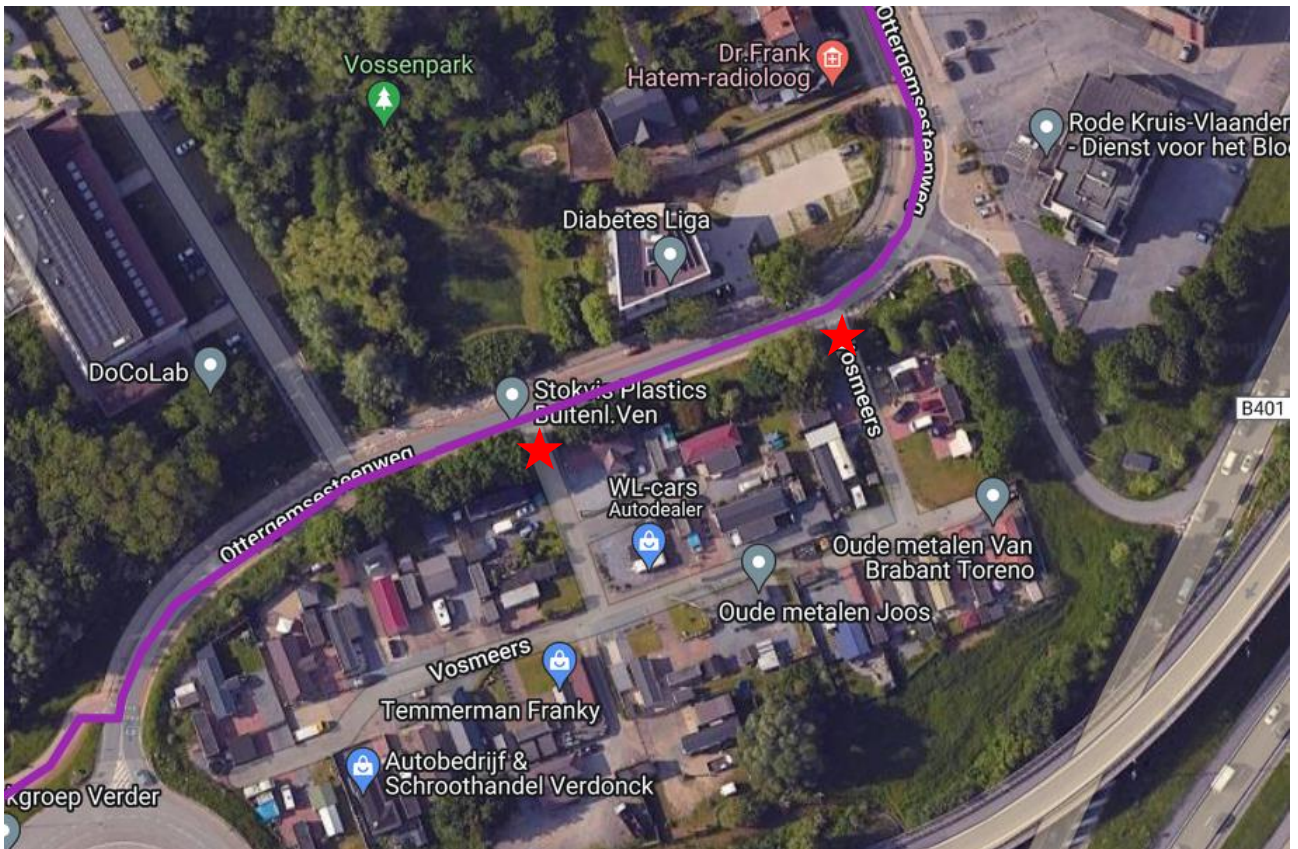



- Corneel Heymanslaan x uitrit UZ Gent (zowel de uitrit, het fietspad als de rotonde richting E17 afsluiten) : 3 x schraag C3 + 3 seingevers

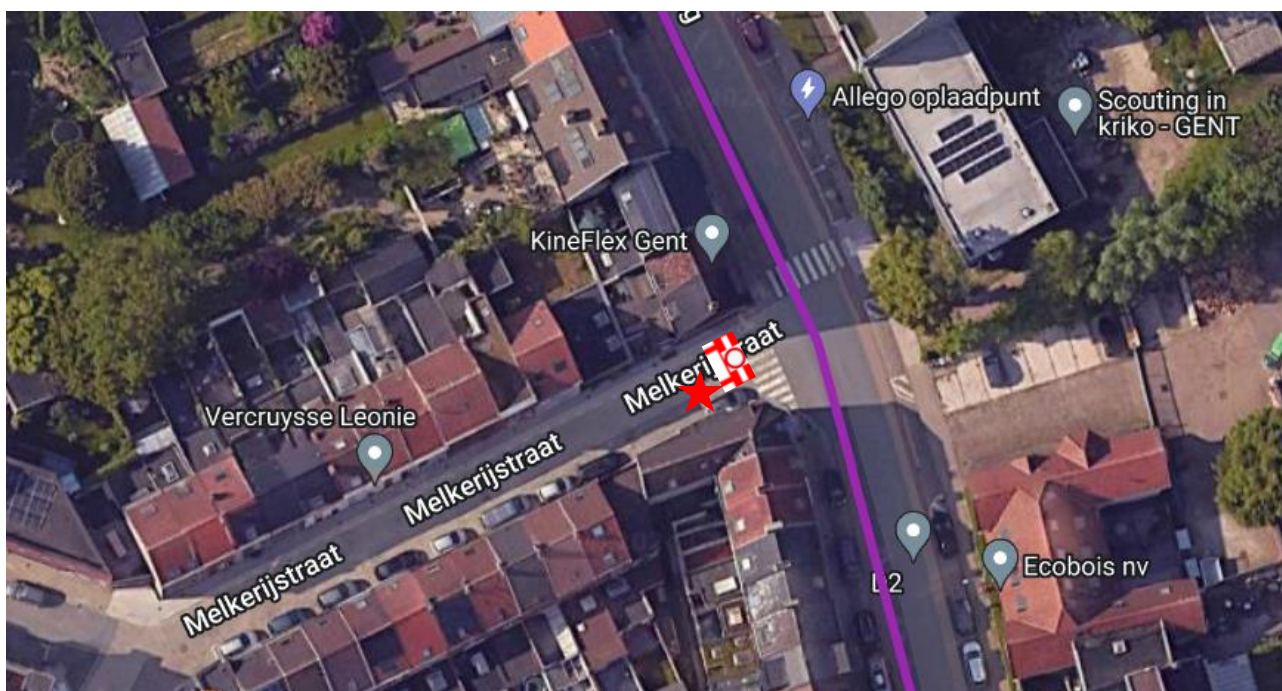



- Uitrit ambulances x Corneel Heymanslaan : **1 seingever**
- Rotonde Corneel Heymanslaan : 4 x schraag C3 + **2 agenten (T42 en 43)** + **3 seingevers**

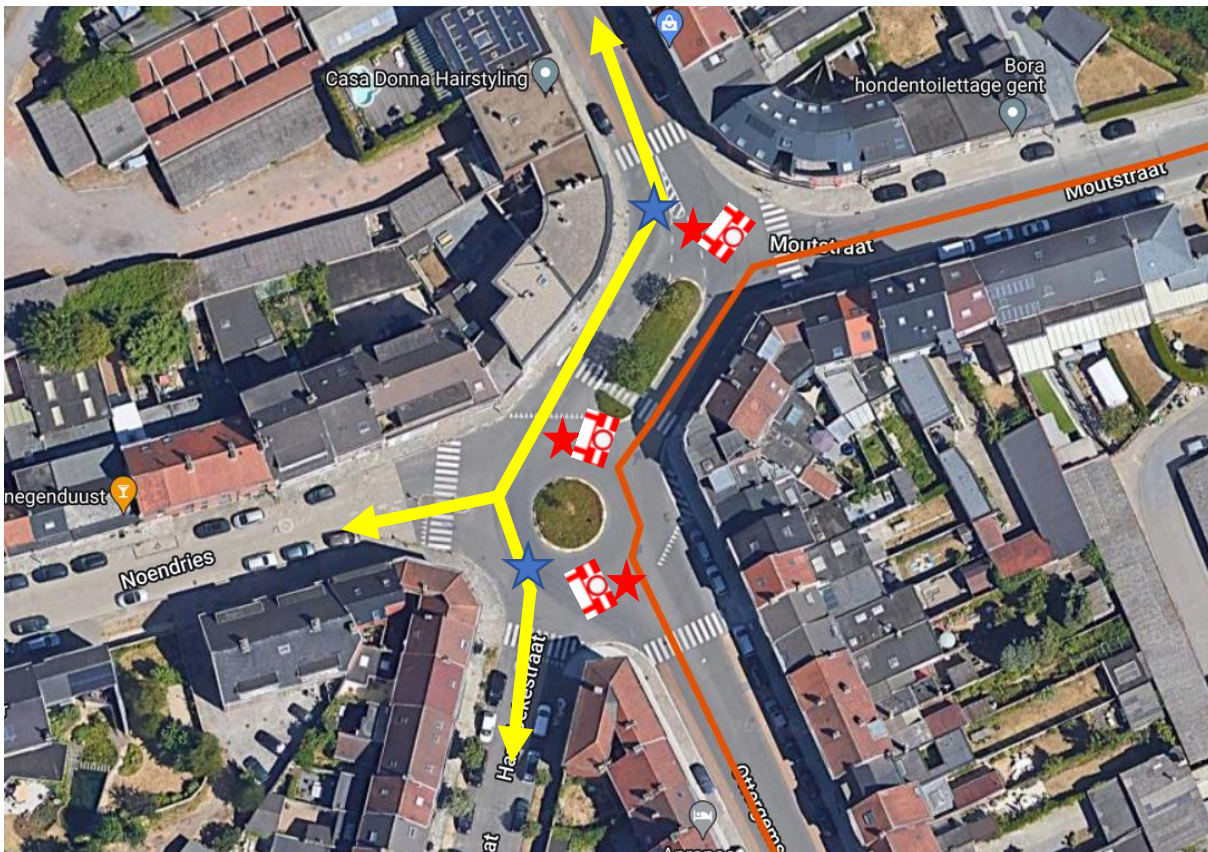

VERKEER DOORLATEN ZODRA MOGELIJK, MAAR NIET OP HET PARCOURS!



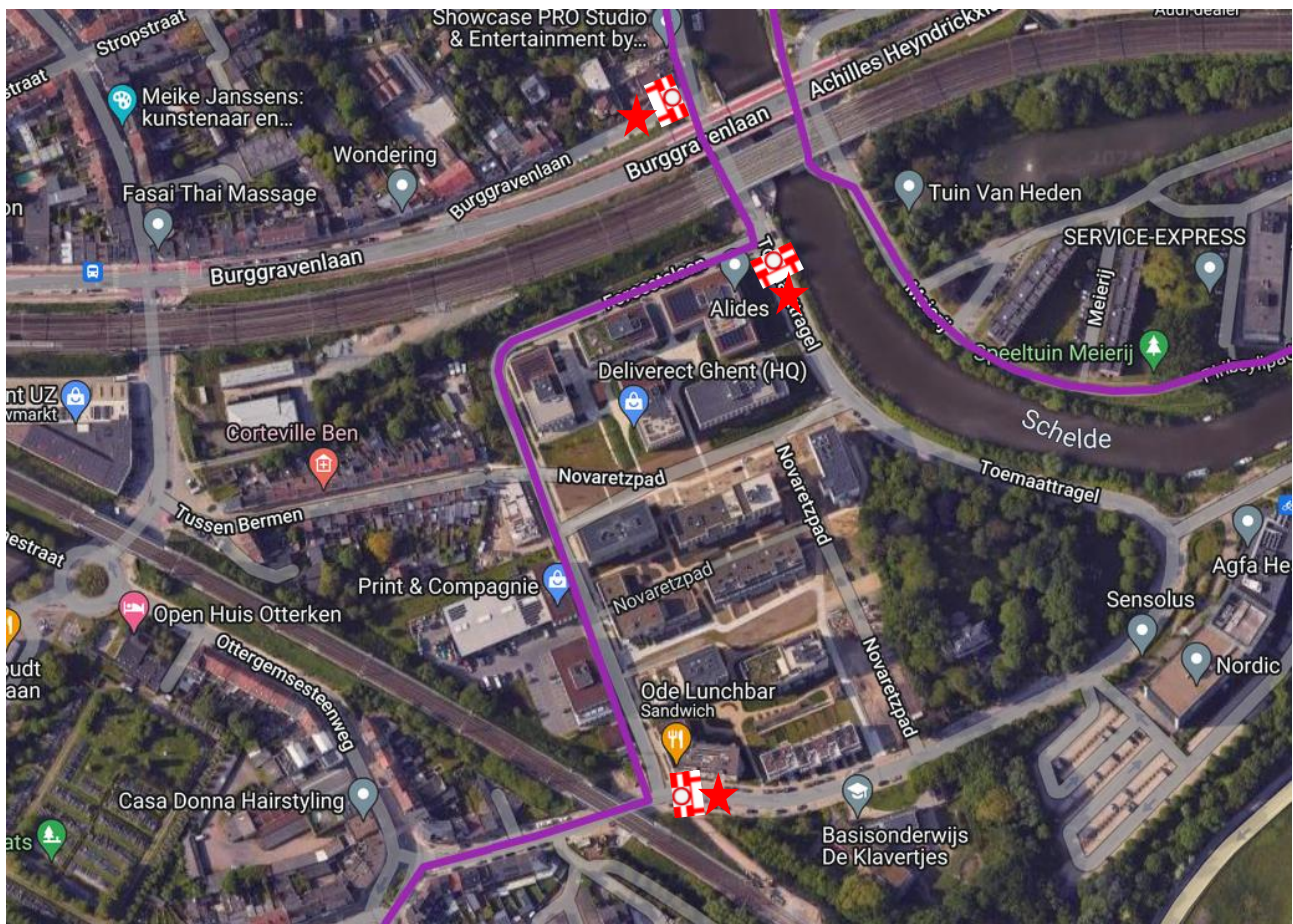

- Vosmeers x Ottergemsesteenweg : 2 seingevers



- Melkerijstraat x Ottergemsesteenweg : 1 schraag C3 + 1 seingever

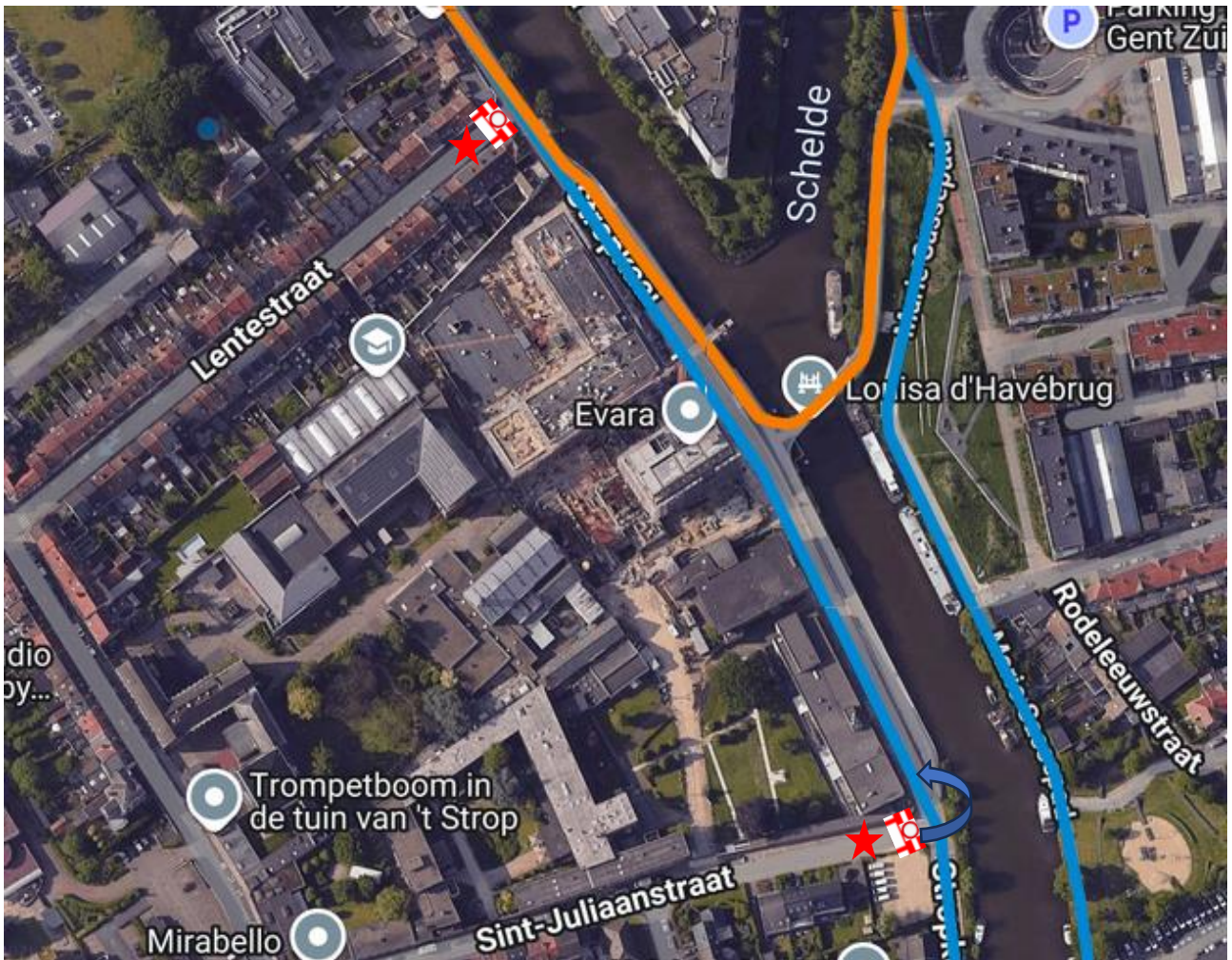



- Kruispunt Harelbekestraat x Noendries x Ottergemsesteenweg (indien mogelijk en op een veilige manier : verkeer regelen zodat circulatie mogelijk blijft. Geen verkeer op parcours !) : 3 schragen C3 + 6 blanco's + 2 agenten (T44 en 45) + 3 seingever

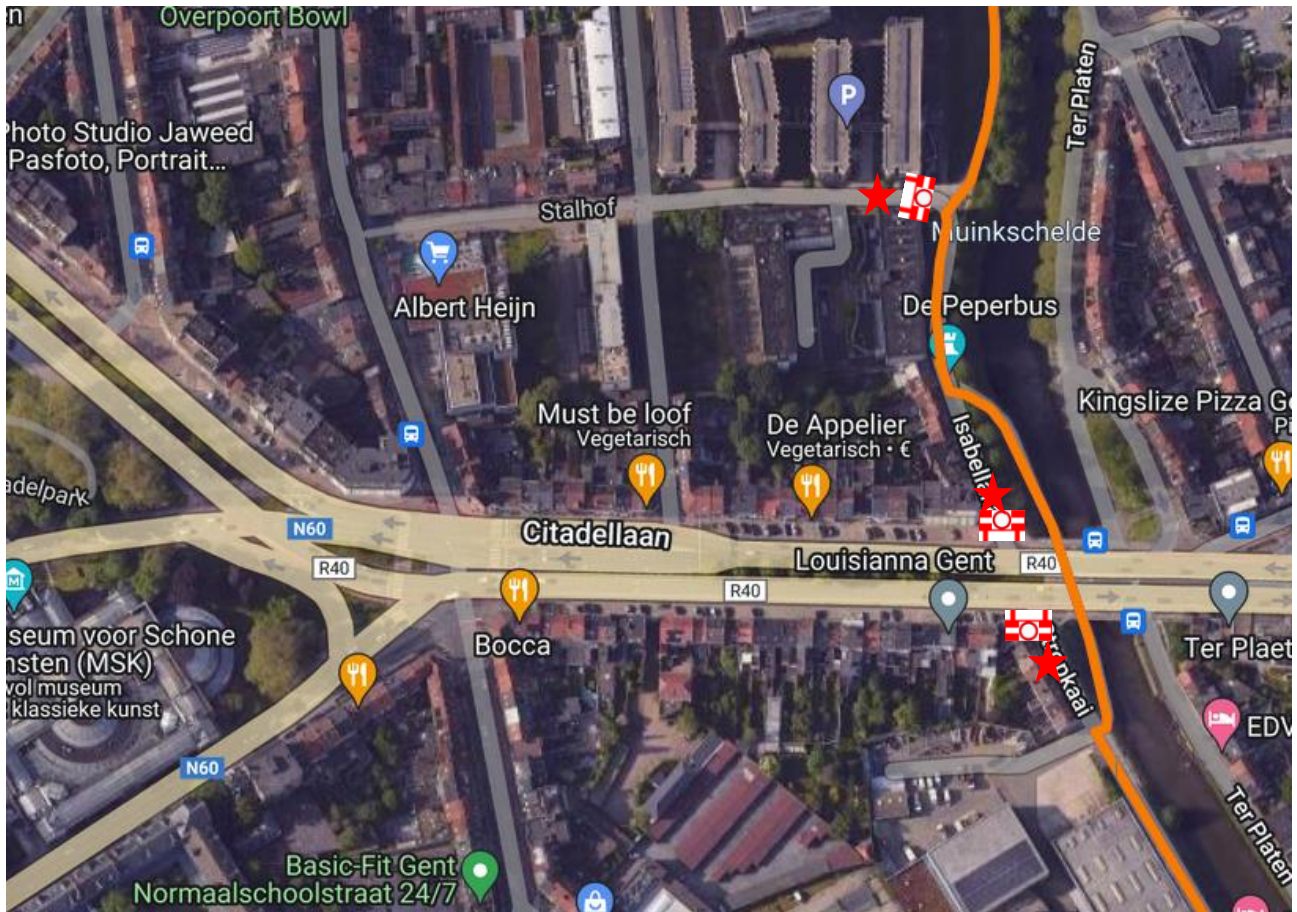



- Moutstraat x Foreestelaan : 1 schraag C3 + 1 seingever
- Toemaattragel x Foreestelaan : 1 schraag C3 + 1 seingever
- Afzink Burggravenlaan x Stropkaai : 1 schraag C3 + 1 seingever

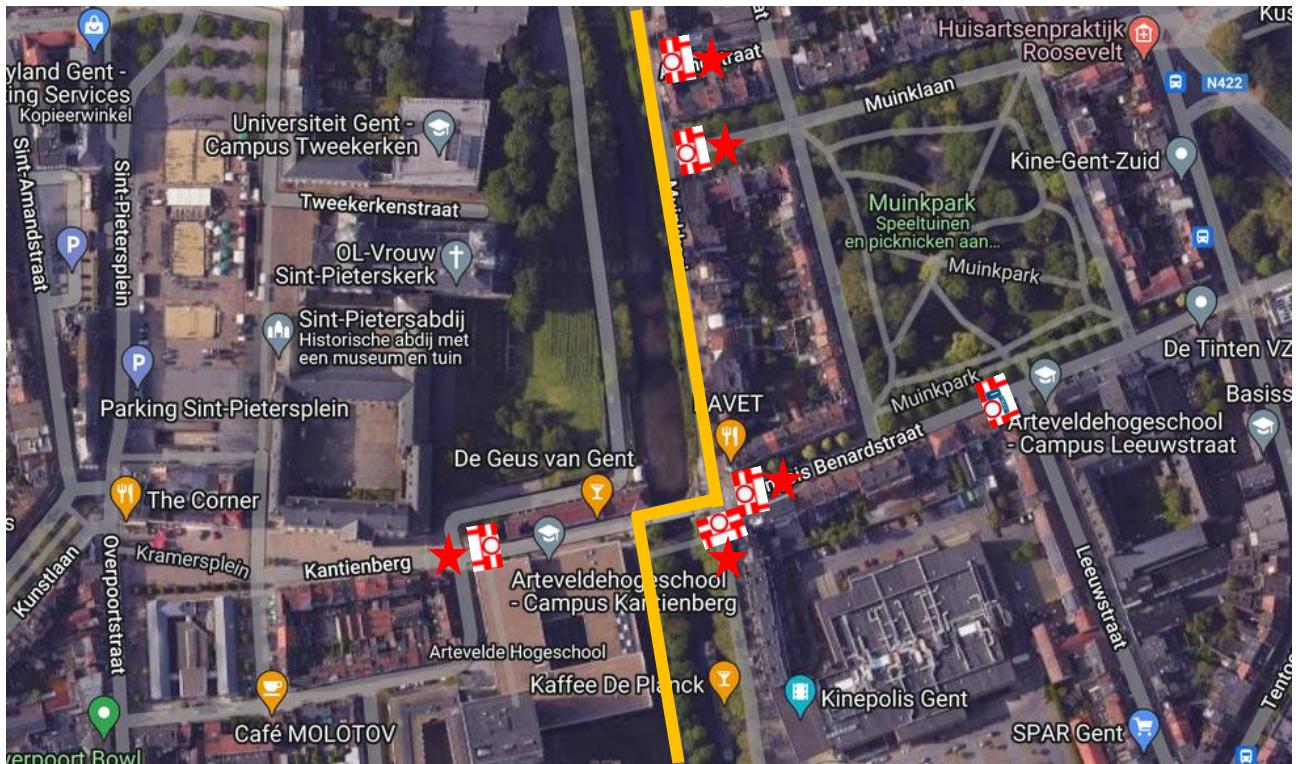

Na passage van de marathon mogen de seingever van Bellevuestraat tot en met Burggravenlaan hun plaats verlaten (na opdracht politie)



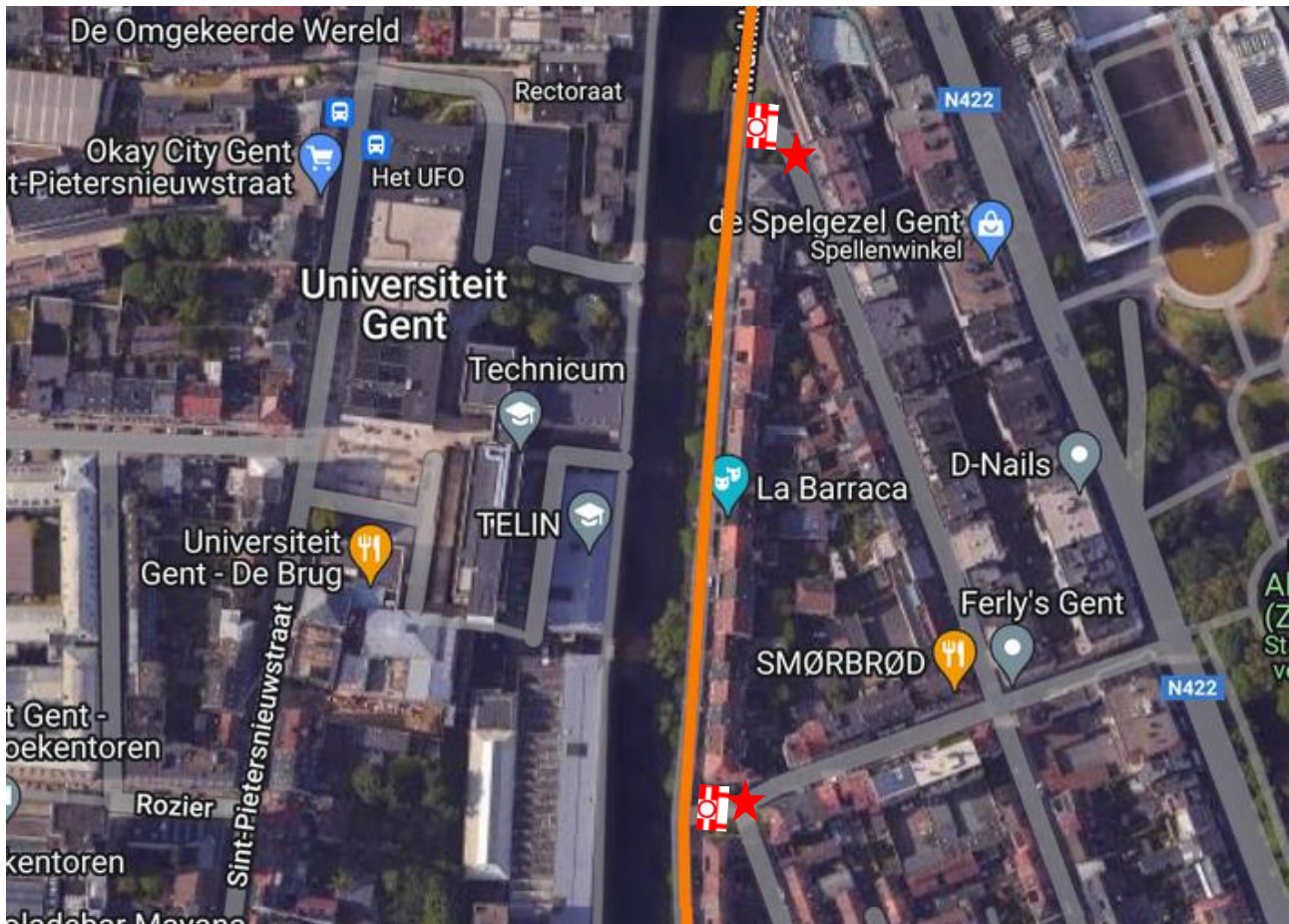

- Sint Juliaanstraat x Stropkaai : 1 schraag C3 + 1 seingever
(tijdens de marathon sluit deze seingever de Sint Juliaanstaat af – tijdens de halve marathon de Stropkaai in de richting van de Louisa D'Havébrug)
- Lentestraat x Stropkaai : 1 schraag C3 + 1 seingever




- Stropkaai x R40 : 1 schraag C3 + 1 seingever
- Isbellakaai x R40 : 1 schraag C3 + 1 seingever
- Stalhof x Isbellakaai : 1 schraag C3 + 1 seingever



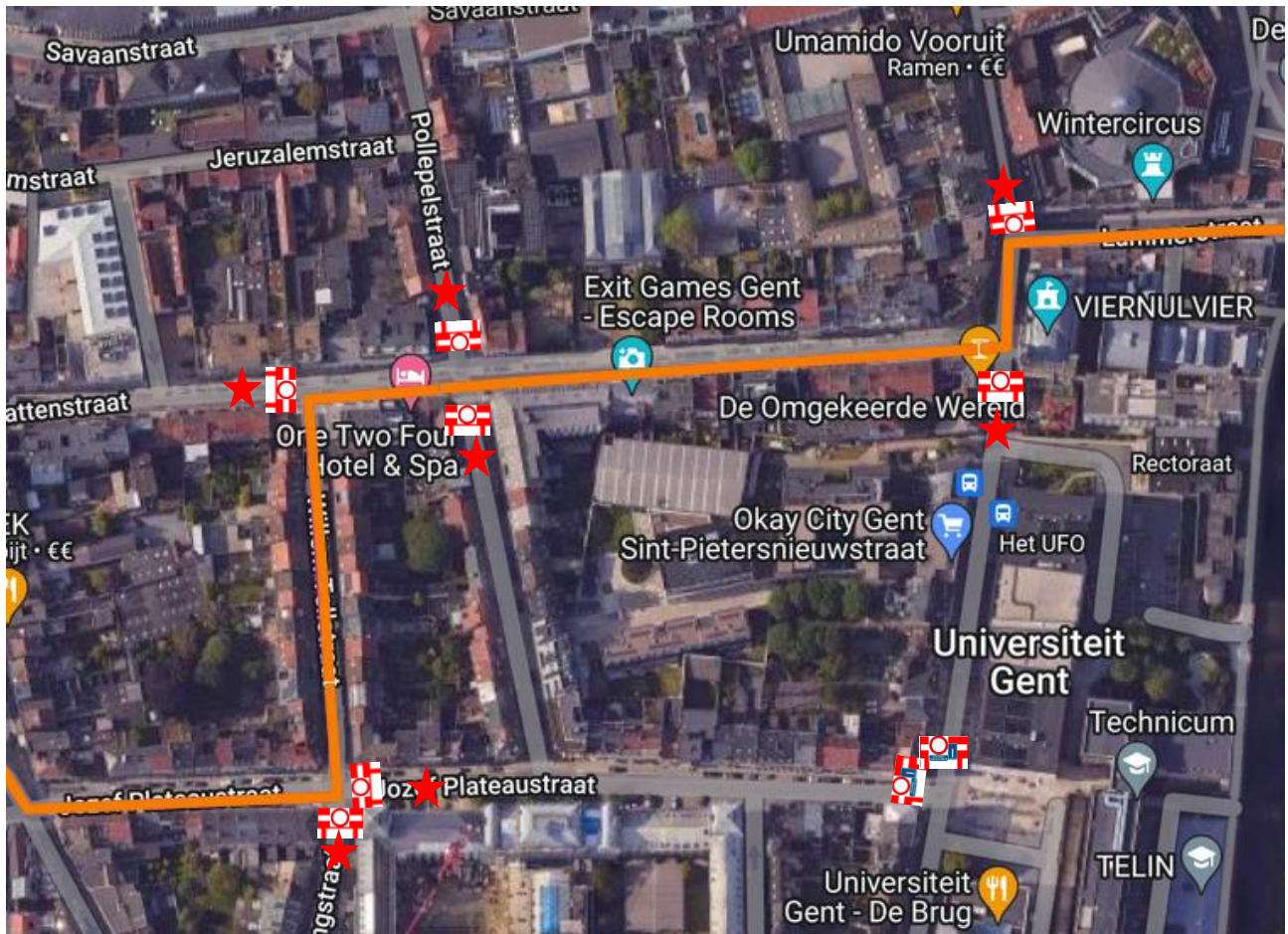

- Kantienberg x Voetweg : 1 schraag C3 + 1 seingever
- François Benardstraat x Ter Platen x Muinkkaai : 2 x schraag C3 + 2 seingever
(ook de signalisatie aan de Leeuwstraat uitzetten)
- François Benardstraat x Leeuwstraat : 1 schraag C3 / UPV / F45
- Muinklaan x Muinkkaai : 1 schraag C3 + 1 seingever
- Arendstraat x Muinkkaai : 1 schraag C3 + 1 seingever
- Ter Platen : afdekken C1 doormiddel van A39 voor het gedeelte tussen Willem Wenemaerstraat en inrit parking Kinopolis



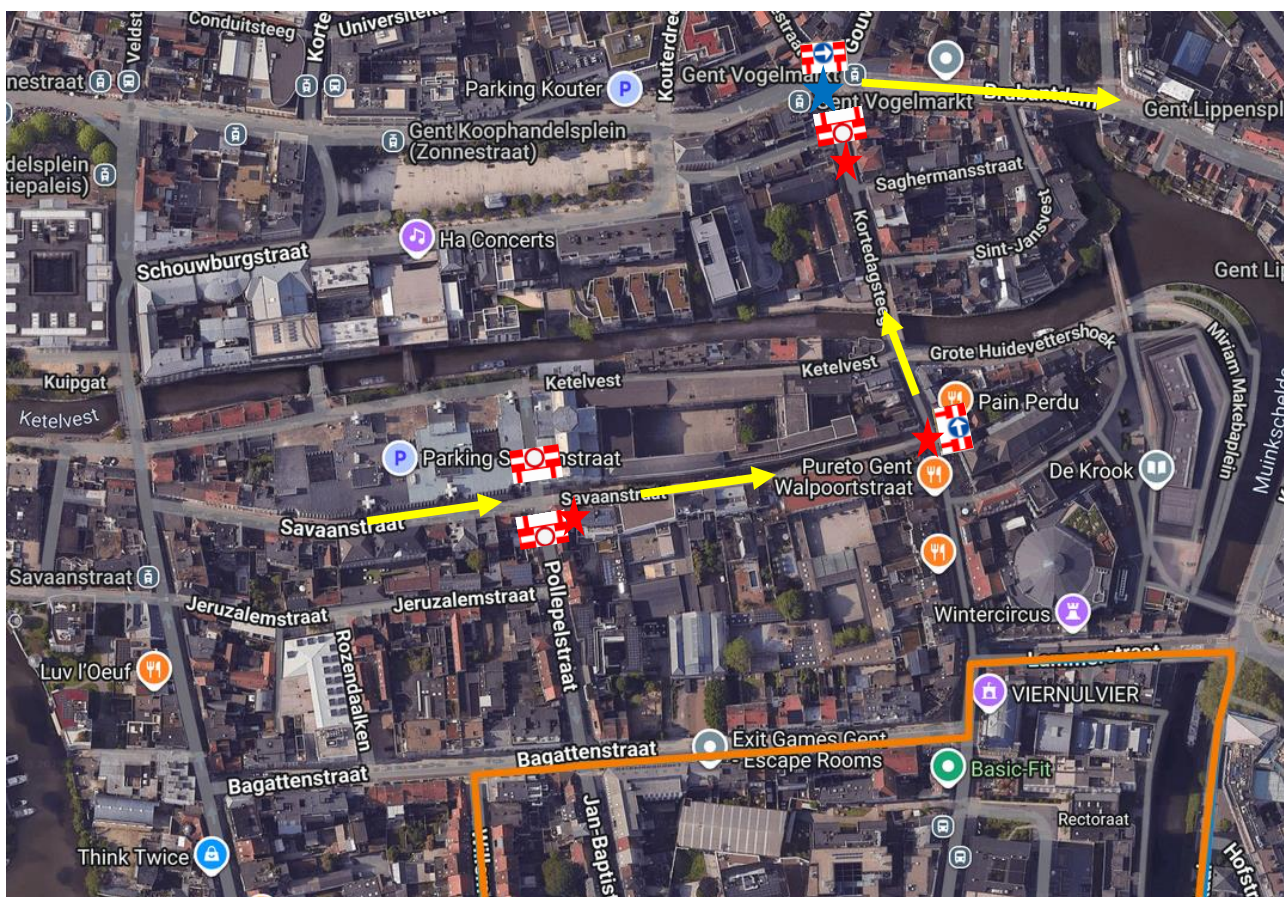

- Guldenspoorstraat x Muinkkaai : 1 schraag C3 + 1 seingever
- Hofstraat x Muinkkaai : 1 schraag C3 + 1 seingever



- Muinkkaai x Lammerstraat : 1 schraag C3 + 1 agent (T46) + 2 seingever + kruispunt volledig afzetten doormiddel van nadarhekkens en signalisatielint (organisatie). Voetgangers en fietsers mogen de Muinkkaai niet op kunnen.

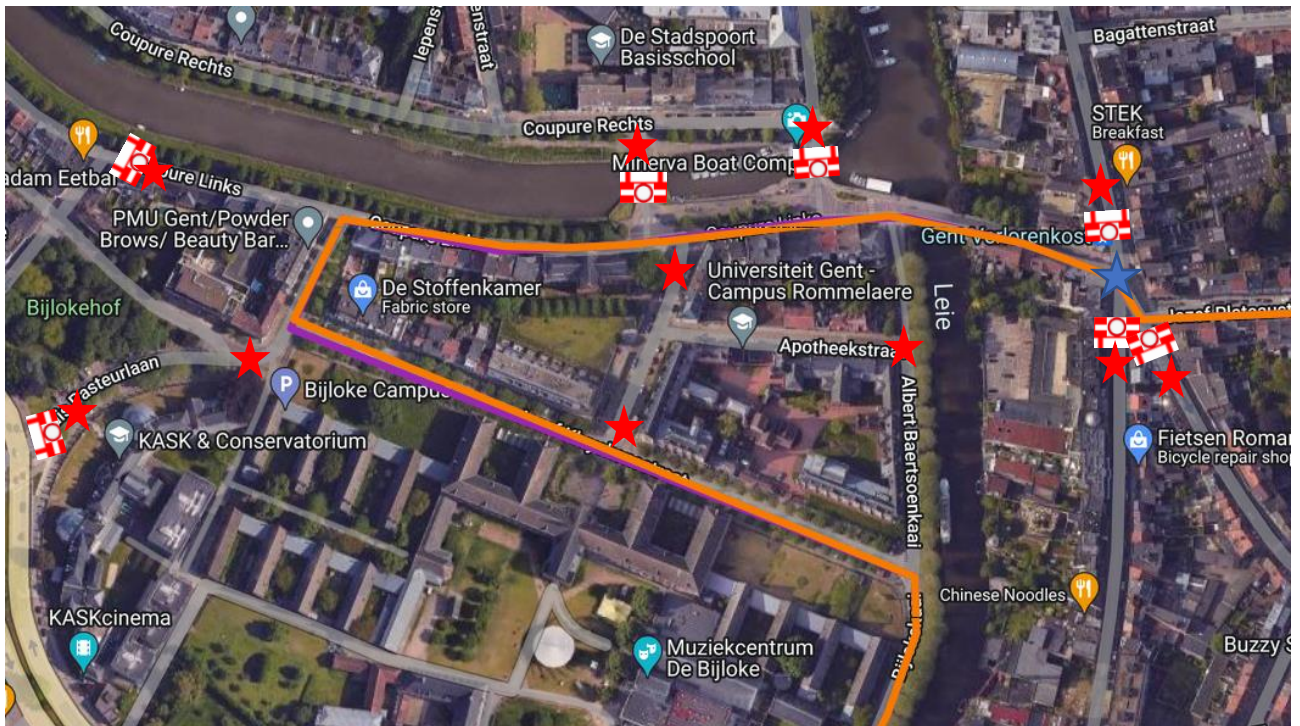



- Sint Pietersnieuwstraat x Lammerstraat : 1 schraag C3 + 1 seingever
- Sint Pietersnieuwstraat x Bagattenstraat : 1 schraag C3 + 1 seingever
Eveneens signalisatie thv Jozef Plateaustraat uitzetten.
- Sint Pietersnieuwstraat x Jozef Plateaustraat : 1 schraag C3 / UPV / F45
- Jan-Baptist Guinardstraat x Bagattenstraat : 1 schraag C3 + 1 seingever
- Jozef Plateaustraat x Sint Pietersnieuwstraat : 1 schraag C3 / UPV / F45
- Pollepelstraat x Bagattenstraat : 1 schraag C3 + 1 seingever
- Bagattenstraat x Willem Tellstraat : 1 schraag C3 + 1 seingever
- Jozef Plateaustraat x Willem Tellstraat : 1 schraag C3 + 1 seingever
- Gezusters Lovelingstraat x Jozef Plateaustraat : 1 schraag C3 + 1 seingever

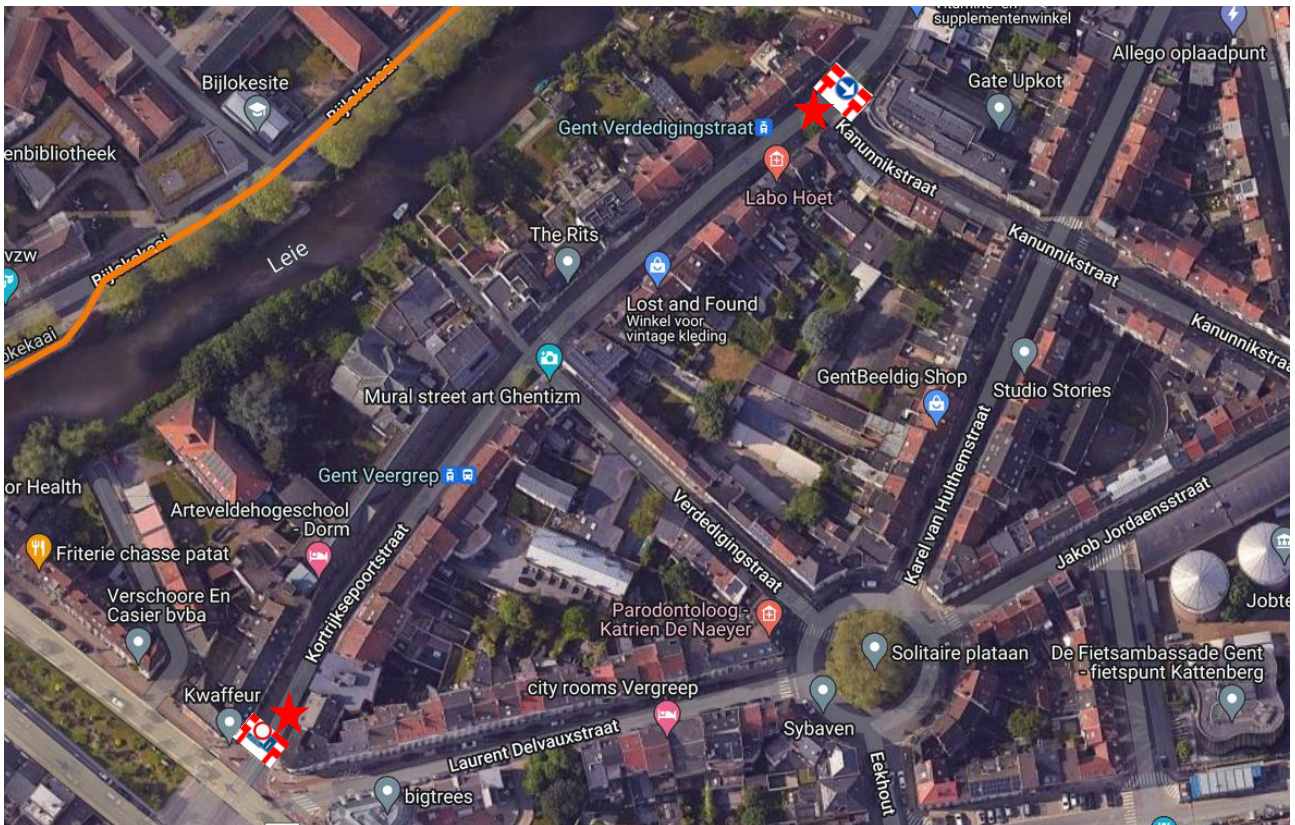



- Kortedagsteeg x Brabantdam : schraag C3 + schraag D1 rechts + 1 agent (T47) + 1 seingever
- Wijzigen rijrichting in de Savaanstraat (gedeelte tussen de Pollepelstraat en de Walpoortstraat) + Walpoortstraat + Kortedagsteeg. Op die manier kan het verkeer uit parking Savaan het stadscentrum verlaten via de Brabantdam.
- Walpoortstraat x Savaanstraat : schraag D1 links + 1 seingever
- Sint Barbarastraat x Pollepelstraat : 2 x schraag C3 + 1 seingever

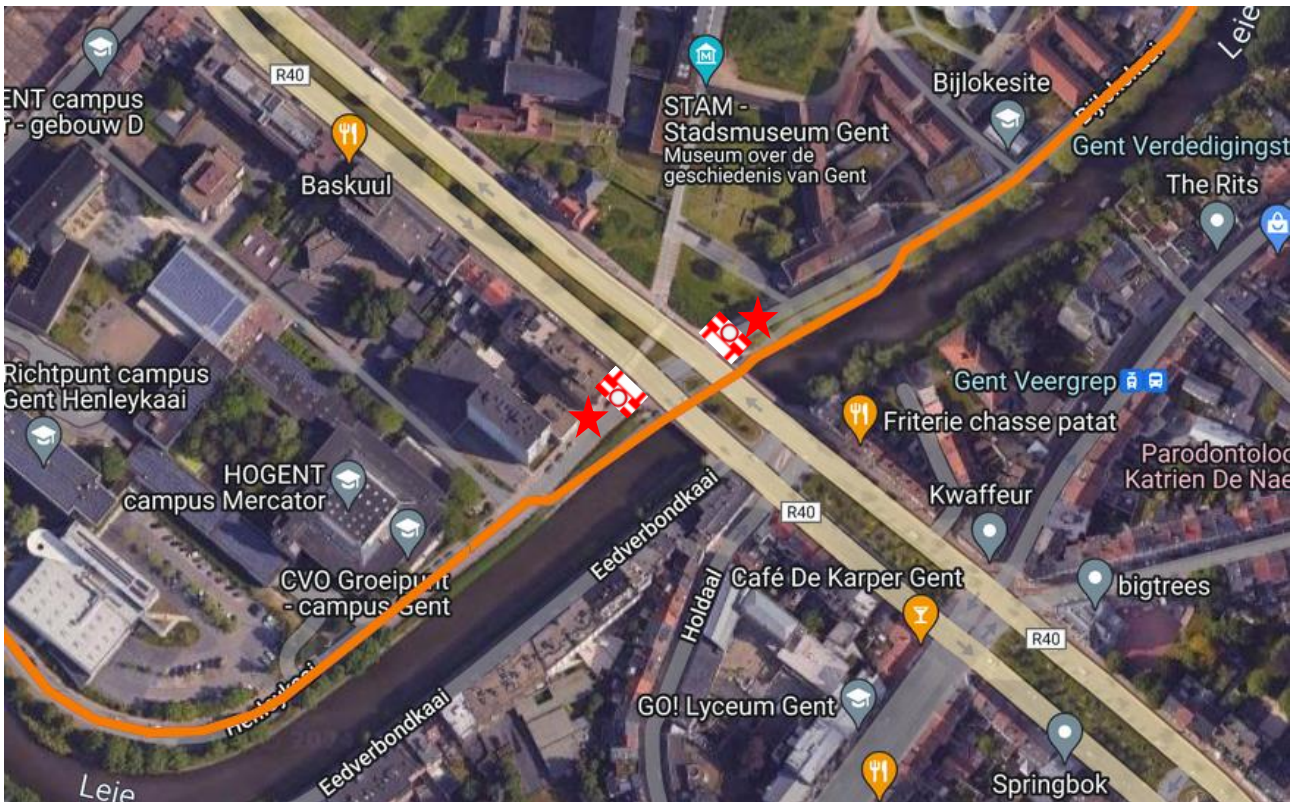

ONTSLUITING PARKING SAVAAN



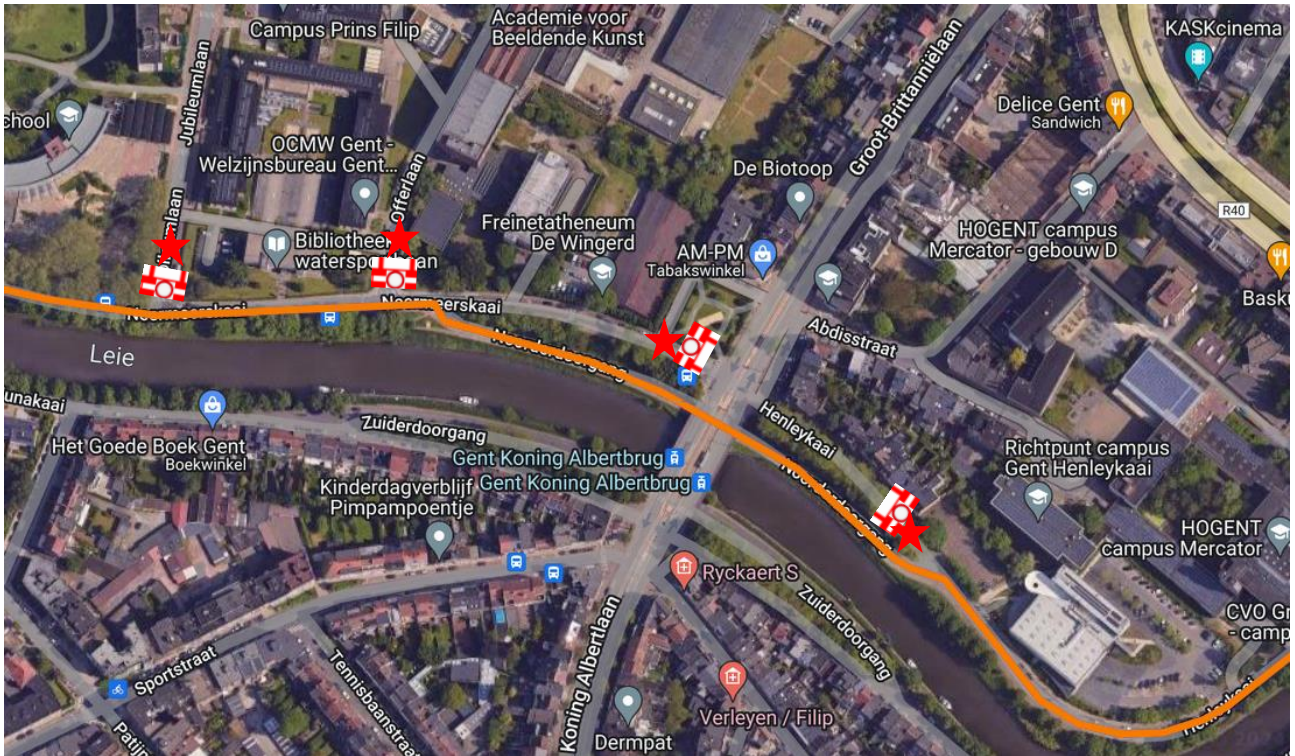

- Sint Kwintensberg x Jozef Plateaustraat : 1 schraag C3 + 1 seingever
- Kortrijksepoortstraat x Jozef Plateaustraat : 1 schraag C3 + 1 seingever
- Nederkouter x Verlorenkost : 1 schraag C3 + 1 agent (T48) + 1 seingever
- Sint Agneteburg x Coupure Rechts : 1 schraag C3 + 1 seingever
- Hospitaalbrug x Coupure Rechts : 1 schraag C3 + 1 seingever
- Hospitaalstraat x Coupure Links : 1 seingever
- Hospitaalstraat x Jozef Kluyskensstraat : 1 seingever
- Apotheekstraat x Albert Baertsoenkaai : 1 seingever
- Louis Pasteurlaan x R40 : 1 schraag C3 + 1 seingever
- Louis Pasteurlaan x Bijlokehof : 1 seingever
- Coupure Links x Bijlokestraat : 1 schraag C3 + 1 seingever



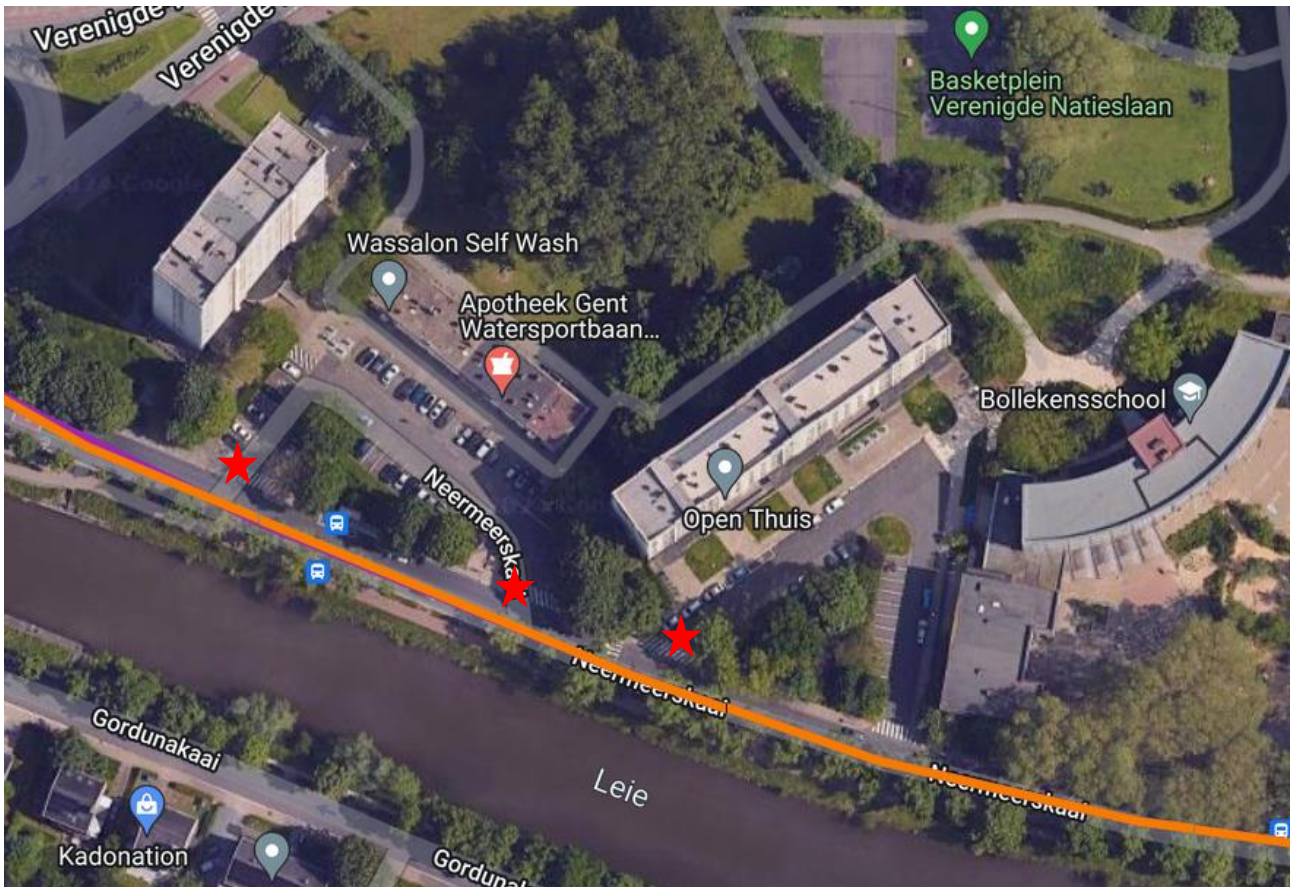

- Kortrijksepoortstraat x R40 : 1 schraag C3 / UPV /F45 + 1 seingever
 - Kortrijksepoortstraat x Kanunnikstraat : 1 schraag D1 rechts + 1 seingever
- ALLE verkeer verplicht rechtsaf



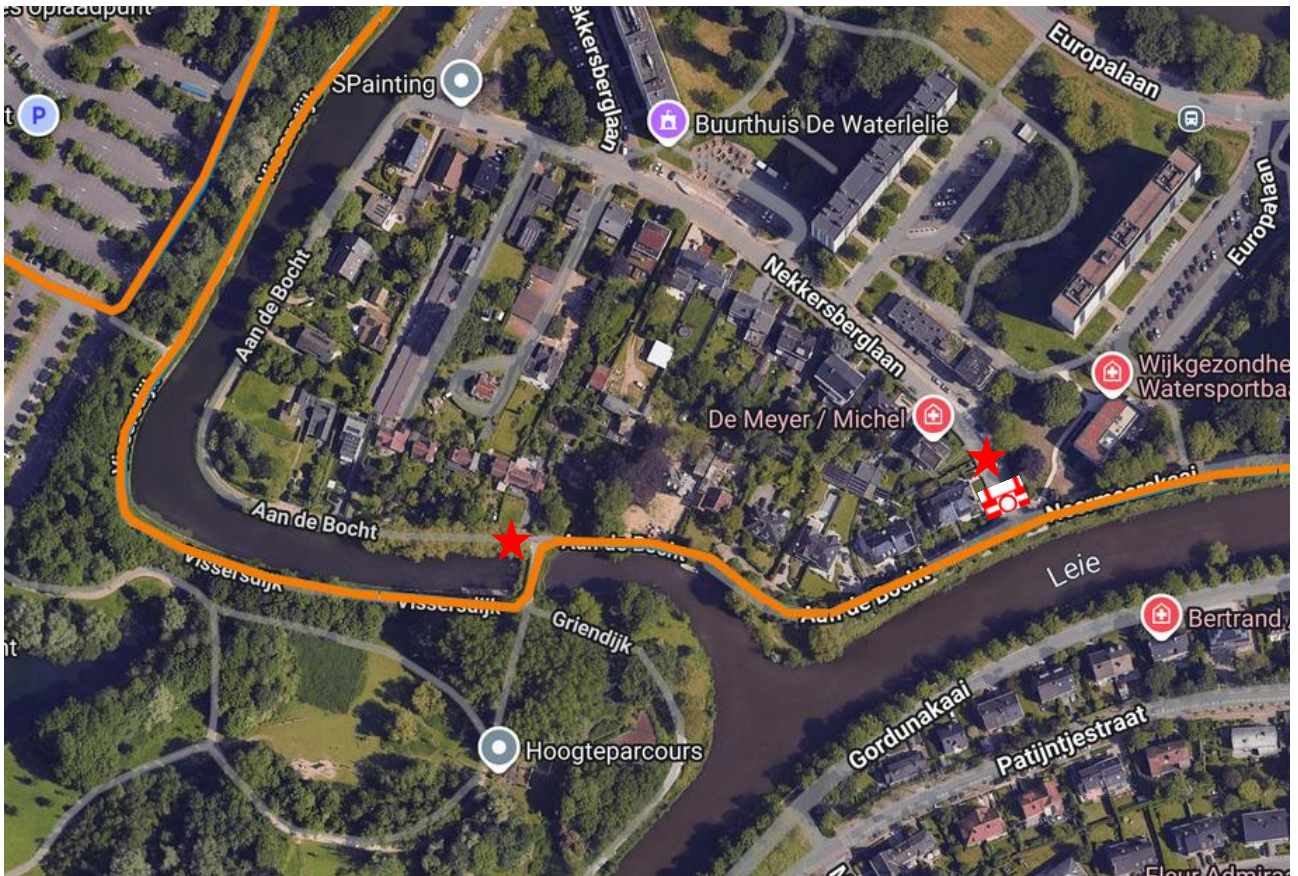

- Bijlokekaai x R40 : 1 schraag C3 + 1 seingever
- Henleykaai x R40 : 1 schraag C3 + 1 seingever




- Henleykaai x Noorderdoorgang : 1 schraag C3 + 1 seingever
- Neermeerskaai x Koning Albertlaan : 1 schraag C3 + 1 seingever
- Offerlaan x Neermeerskaai : 1 schraag C3 + 1 seingever
- Jubileumlaan x Neermeerskaai : 1 schraag C3 + 1 seingever



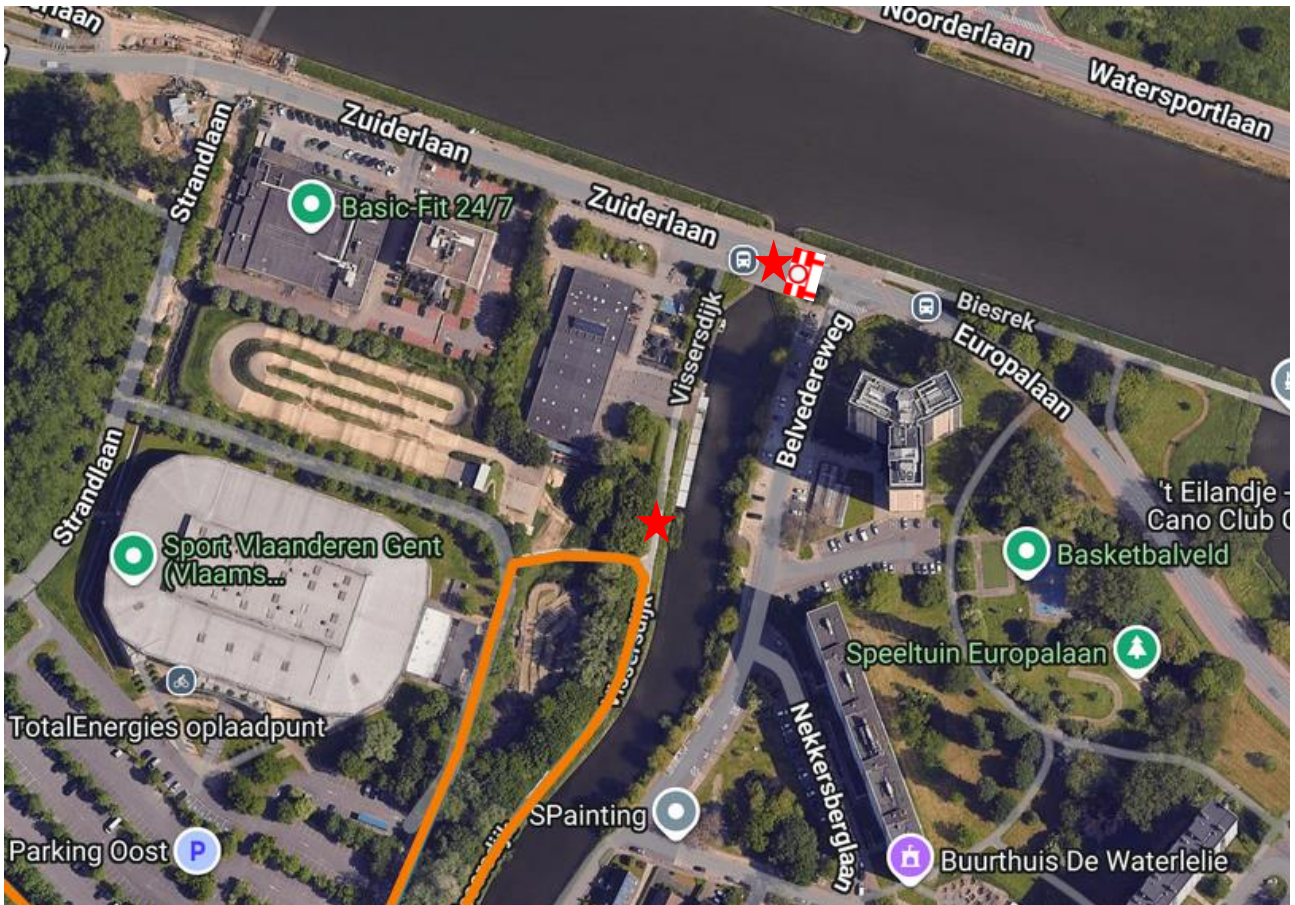

- Neermeerskaai uitrit parkings wassalon/apotheek/Georges Nachez : 3 seingevers




- Nekkersberglaan x Neermeerskaai : 1 schraag C3 + 1 seingeveer
- Aan de Bocht : 1 seingeveer



- Griendijk thv spoorwegbrug : 1 schraag C3 + 1 seingever



- Zuiderlaan x Belvédèreweg : 1 schraag C3 + 1 seingever
- Vissersdijk : 1 seingever



Signaalgevers / seingevers :

De signaalgevers / seingever dient minimum 18 en maximum 78 jaar oud te zijn.

Signaalgevers kunnen het verkeer stilleggen – dit houdt in het verkeer op de dwarsrichting op te houden, dmv het gebruik van het verkeersbord C3 (en het dragen van een driekleurige armband "Signaalgever) – in een bepaalde richting sturen of aangeven niet in een bepaalde richting te rijden, dit alles om de wedstrijd / het evenement zijn normaal verloop te laten kennen. Het optreden van de signaalgever is plaats- en tijdgebonden.

De signaalgevers kunnen niet beteugelend optreden bij niet-naleving van hun aanwijzingen. Ze kunnen wel beroep doen op de politiediensten of aangifte doen van een overtreding bij de lokale politie van de gemeente waar ze ingezet worden.

De basisuitrusting van een signaalgever bestaat uit:

- een reflecterend jasje,
- een armband met de nationale driekleur en het opschrift "signaalgever" (duidelijk zichtbaar te bevestigen aan de linker bovenarm),
- een verkeersbord C3 (wit rond oppervlak met rode rand)

Iemand die niet voldoet aan bovenvermelde voorwaarden is toezichter en heeft geen enkele bevoegdheid.

Minimaal aantal signaalgevers te voorzien : 322

+ de nodige reserves om eventuele afwezigheden op te vangen.

De seingevers dienen ten laatste 1,5 uur voor de start / aanvang evenement in plaats gesteld te zijn.

Pas wanneer alle seingevers in plaats gesteld zijn wordt door de politie toestemming gegeven om te starten.

De seingevers dienen ook in plaats gesteld te blijven tot wanneer er toestemming gegeven wordt door de politie om de plaatsen te verlaten.

De seingevers dienen vooraf door de organisatie gedegen gebriefd te worden omtrent hun opstellingsplaats en uit te voeren taken.

Bij loop- en wielervedstrijden dient er voorzien te worden in een rode en groene vlag.

50 agenten statisch