



2025_CBS_04730 Nieuw aanvullend reglement van de politie op het wegverkeer - gemeenteweg - Elfjulistraat - nieuwe verkeersmaatregel - Vaststelling

Opheffing

Opgeheven door het college van burgemeester en schepenen op 8 januari 2026
(2026_CBS_00095)

Beslissing: Goedgekeurd in besloten vergadering van 22 mei 2025

Zijn aanwezig bij de beslissing van dit punt:

Mathias De Clercq, burgemeester-voorzitter; Hafsa El-Bazioui, schepenen; Astrid De Bruycker, schepenen
Evita Willaert, schepenen; Joris Vandenbroucke, schepenen; Bram Van Braeckvelt, schepenen;
Burak Nalli, schepenen; Filip Watteeuw, schepenen; Christophe Peeters, schepenen
Mieke Hullebroeck, algemeen directeur; Liesbet Vertriest, adjunct-algemeendirecteur

Bevoegd: Joris Vandenbroucke

Betrokken: Mathias De Clercq

Juridisch kader

De volgende bepalingen zijn van toepassing inzake de bevoegdheid:

- De Nieuwe Gemeentewet 24 juni 1988, artikel 119;
- Het Decreet van 16 mei 2008 betreffende de aanvullende reglementen op het wegverkeer en de plaatsing en bekostiging van verkeerstekens, artikel 5, § 1, 2e lid;
- Het Decreet over het lokaal bestuur van 22 december 2017, artikel 41, 2°;
- Het gemeenteraadsbesluit van 15 december 2015, houdende de delegatie van de vaststellingsbevoegdheid inzake gemeentelijke aanvullende reglementen op het wegverkeer.

De beslissing wordt genomen op grond van:

- Wet betreffende de politie over het wegverkeer, gecoördineerd bij Koninklijk Besluit van 16 maart 1968;
- Decreet van 16 mei 2008 betreffende de aanvullende reglementen op het wegverkeer en de plaatsing en bekostiging van de verkeerstekens;
- Koninklijk Besluit van 1 december 1975 houdende algemeen reglement op de politie van het wegverkeer en van het gebruik van de openbare weg;

- Ministerieel Besluit van 11 oktober 1976 waarbij de minimumafmetingen en de bijzondere plaatsingsvoorwaarden van de verkeerstekens worden bepaald;
- Uitvoeringsbesluit van 23 januari 2009 betreffende de aanvullende reglementen op het wegverkeer en de plaatsing en bekostiging van de verkeerstekens;
- Omzendbrief MOB/2009/1 van 3 april 2009;

Motivering

- De circulatiemaatregel is een veiligheidsmaatregel omdat de zichtbaarheid bij oprijden van Zwijnaardsesteenweg beperkt is. De zichtbaarheid thv Elfjulistraat is beter. De bestaande toestand wordt geregulariseerd.

- De bestaande toestand wordt geregulariseerd.

Bijgevoegde bijlage(n):

- Aanvullend reglement Elfjulistraat dossier P373674.pdf (deel van de beslissing)
- Signalisatieplan Elfjulistraat dossier P373674 (deel van de beslissing)

Beslissing

Beslist het volgende:

Artikel 1:

Stelt vast het bijgevoegd aanvullend reglement van de politie op het wegverkeer en het signalisatieplan betreffende de gemeenteweg Elfjulistraat.

Vastgesteld in het College van Burgemeester en Schepenen van 22 mei 2025

Bekendgemaakt op 23 mei 2025

Geldig vanaf 28 mei 2025

Referentienummer 2025_CBS_04730

Reglement

Artikel 1.

Op de Elfjulistraat ter hoogte van het kruispunt met de Zwijnaardsesteenweg geldt: de bestuurders moeten voorrang verlenen aan iedere bestuurder die rijdt op de openbare weg of de rijbaan die ze oprijden.

Dit wordt aangeduid door verkeerstekens:

- Verkeersbord B1

Artikel 2.

Op de Elfjulistraat ter hoogte van het kruispunt met de Zwijnaardsesteenweg geldt: de bestuurders moeten voorrang verlenen aan iedere bestuurder die rijdt op de openbare weg of de rijbaan die ze oprijden; de plaats waar de bestuurders, zo nodig, moeten stoppen om voorrang te verlenen, wordt aangeduid.

Dit wordt aangeduid door verkeerstekens:

- Verkeersbord B1
- Wegmarkering WM76.2

Artikel 3.

Op de Elfjulistraat vanaf de Zwijnaardsesteenweg tot de Krijgslaan in de richting van de Krijgslaan; op de Elfjulistraat vanaf de Zwijnaardsesteenweg tot de Elfjulistraat in de richting van de Zwijnaardsesteenweg geldt: verboden rijrichting voor iedere bestuurder; de maatregel geldt niet voor fietsers en bestuurders van speed pedelecs. In de tegenovergestelde richting geldt: toegelaten rijrichting op de openbare weg met eenrichtingsverkeer; fietsers en bestuurders van speed pedelecs mogen in de twee richtingen rijden.

Dit wordt aangeduid door verkeerstekens:

- Verkeersbord C1
- Verkeersbord M11
- Verkeersbord F19
- Verkeersbord M17

Artikel 4.

Op de Elfjulistraat ter hoogte van huisnummer 41-45A;

op de Elfjulistraat ter hoogte van huisnummer 79 geldt: de bestuurders zijn verplicht de hindernis langs links voorbij te rijden

Dit wordt aangeduid door verkeerstekens:

- Verkeersbord D1

Artikel 5.

Op de Elfjulistraat ter hoogte van huisnummer 134 geldt: de bestuurders zijn verplicht de hindernis langs rechts voorbij te rijden

Dit wordt aangeduid door verkeerstekens:

- Verkeersbord D1

Artikel 6.

Op de Elfjulistraat ter hoogte van huisnummer 316-316D van de Zwijnaardsesteenweg geldt: het parkeren is verboden; de maatregel geldt van maandag tot en met vrijdag van 8u tot 10u ; de parkeerreglementering geldt over een afstand van 9 m.

Dit wordt aangeduid door verkeerstekens:

- Verkeersbord E1
- Verkeersbord GV
- Verkeersbord GXc

Artikel 7.

Op de Elfjulistraat ter hoogte van huisnummer 41-45A;

op de Elfjulistraat ter hoogte van huisnummer 79;

op de Elfjulistraat ter hoogte van huisnummer 134 geldt: het parkeren is toegelaten; de maatregel geldt alleen voor de fietsers.

Dit wordt aangeduid door verkeerstekens:

- Verkeersbord E9a
- Verkeersbord M1

Artikel 8.

Op de Elfjulistraat ter hoogte van huisnummer 39-39D;

op de Elfjulistraat ter hoogte van huisnummer 41-45A geldt: het parkeren op de rijbaan is verboden.

Dit wordt aangeduid door verkeerstekens:

- Wegmarkering WM75.1.2

Artikel 9.

Op de Elfjulistraat ter hoogte van het kruispunt met de Zwijnaardsesteenweg geldt: voetgangers moeten de oversteekplaats volgen om de rijbaan over te steken.

Dit wordt aangeduid door verkeerstekens:

- Wegmarkering WM76.3

Artikel 10.

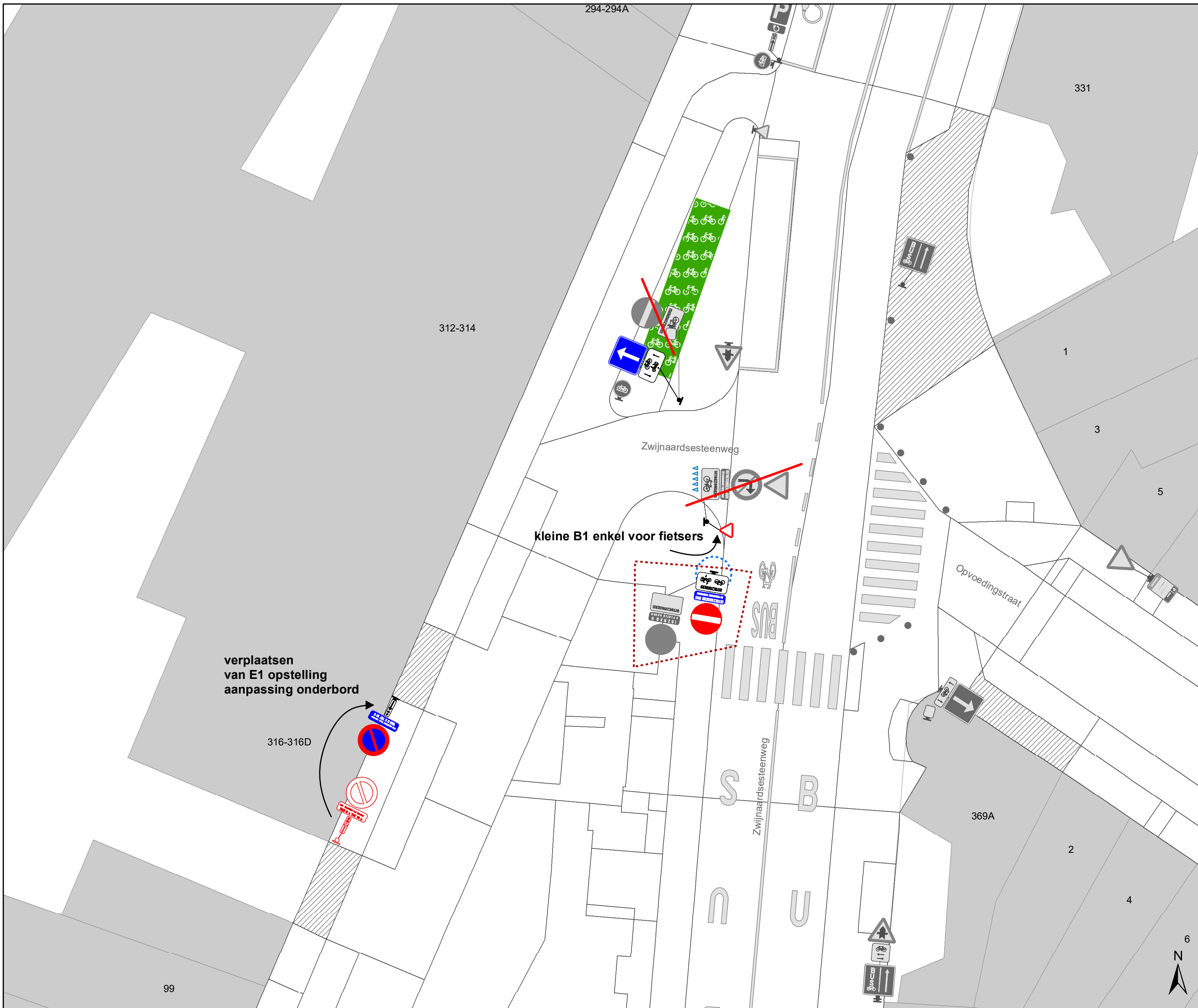
Op de Elfjulistraat, vanaf de Krijgslaan tot en met huisnummer 68;

op de Elfjulistraat vanaf huisnummer 74 tot en met huisnummer 132-132B geldt: voertuigen moeten parkeren binnen de afgebakende plaatsen.

Dit wordt aangeduid door verkeerstekens:

- Wegmarkering WM77.5

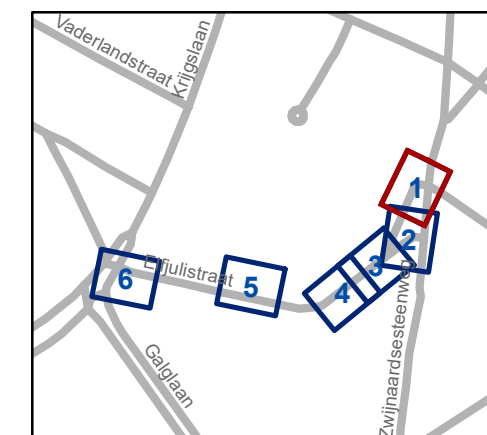
(einde reglement)



Legende

- Bestaande verkeersborden
- Geplande verkeersborden
- Te verwijderen verkeersborden
- Bestaande wegmarkeringen
- Geplande wegmarkeringen
- Te verwijderen wegmarkeringen

Ander gepland dossier (in voorbereiding bij MOBBED)

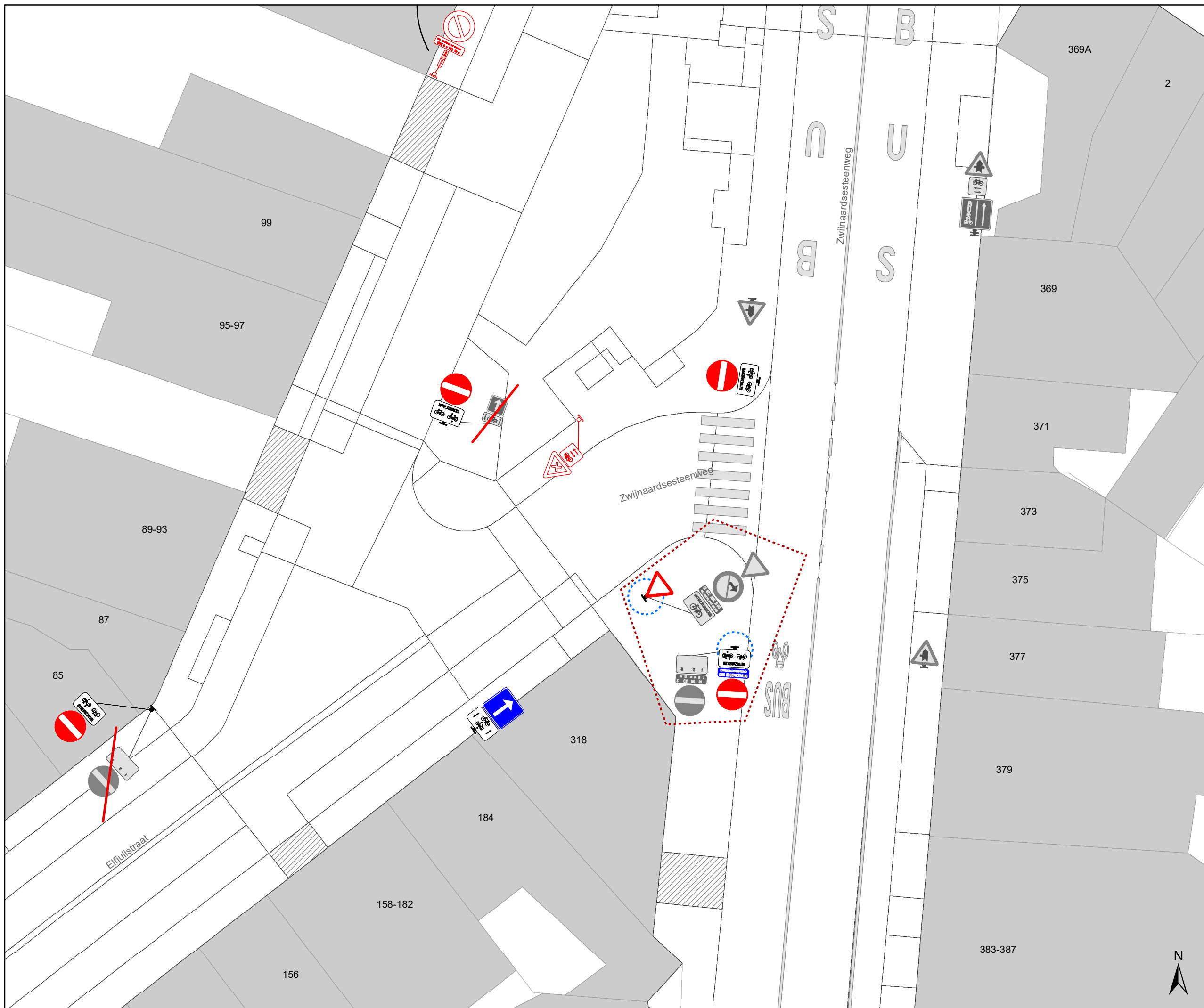


gent: Mobiliteitsbedrijf stad Gent
Verkeerstechnische taken







Elfulijstraat x Z'steenweg Lokale circulatiemaatregte


Dossinummer P-373674

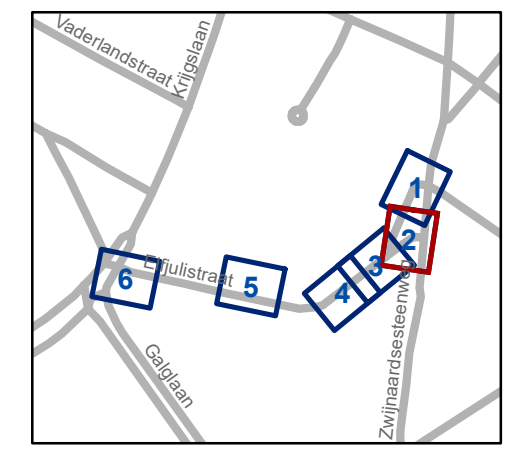
DATUM	SCHAAL	PLAN	P FORMAAT
27/02/2025	1/200	1/6	A3



Legende

-  Bestaande verkeersborden
-  Geplande verkeersborden
-  Te verwijderen verkeersborden
-  Bestaande wegmarkeringen
-  Geplande wegmarkeringen
-  Te verwijderen wegmarkeringen

 Ander gepland dossier (in voorbereiding bij MOBBED)



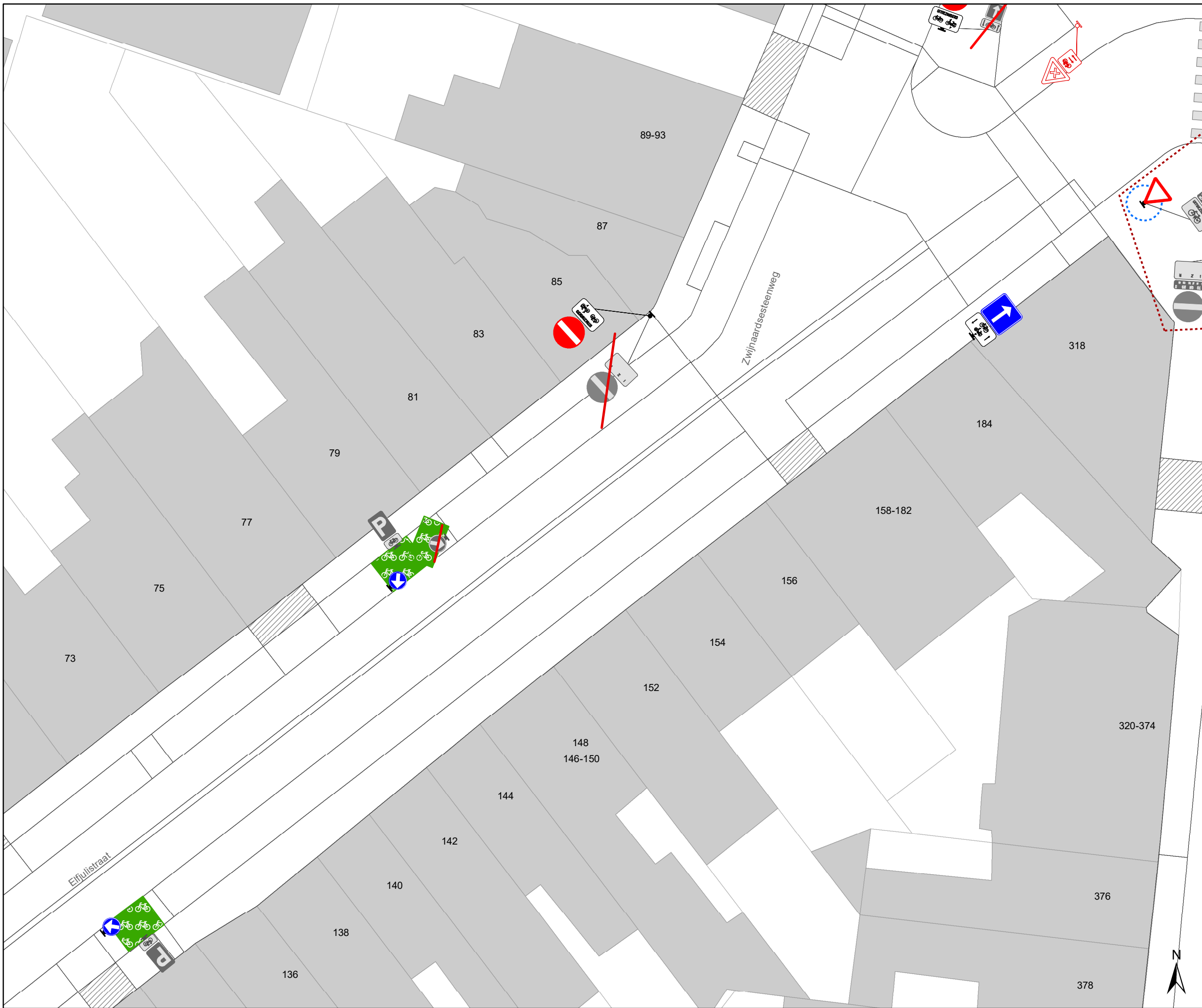
gent: Mobiliteitsbedrijf stad Gent
Verkeerstechnische taken

Elfjulistraat x Z'steenweg Lokale circulatiemaatreg

Dossinummer P-373674


DATUM	SCHAAL	PLAN	P.FORMAAT
27/02/2025	1/200	2/6	A3

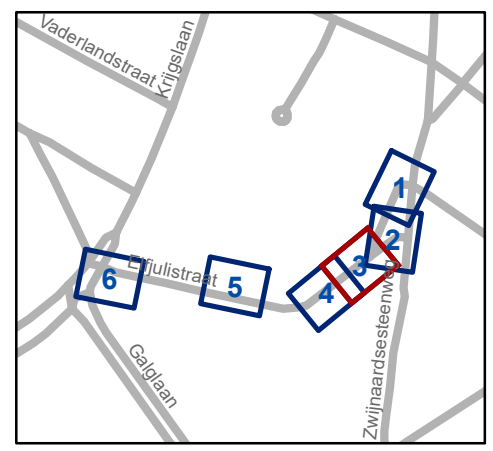




Legende

-  Bestaande verkeersborden
-  Geplande verkeersborden
-  Te verwijderen verkeersborden
-  Bestaande wegmarkeringen
-  Geplande wegmarkeringen
-  Te verwijderen wegmarkeringen

 Ander gepland dossier (in voorbereiding bij MOBBED)

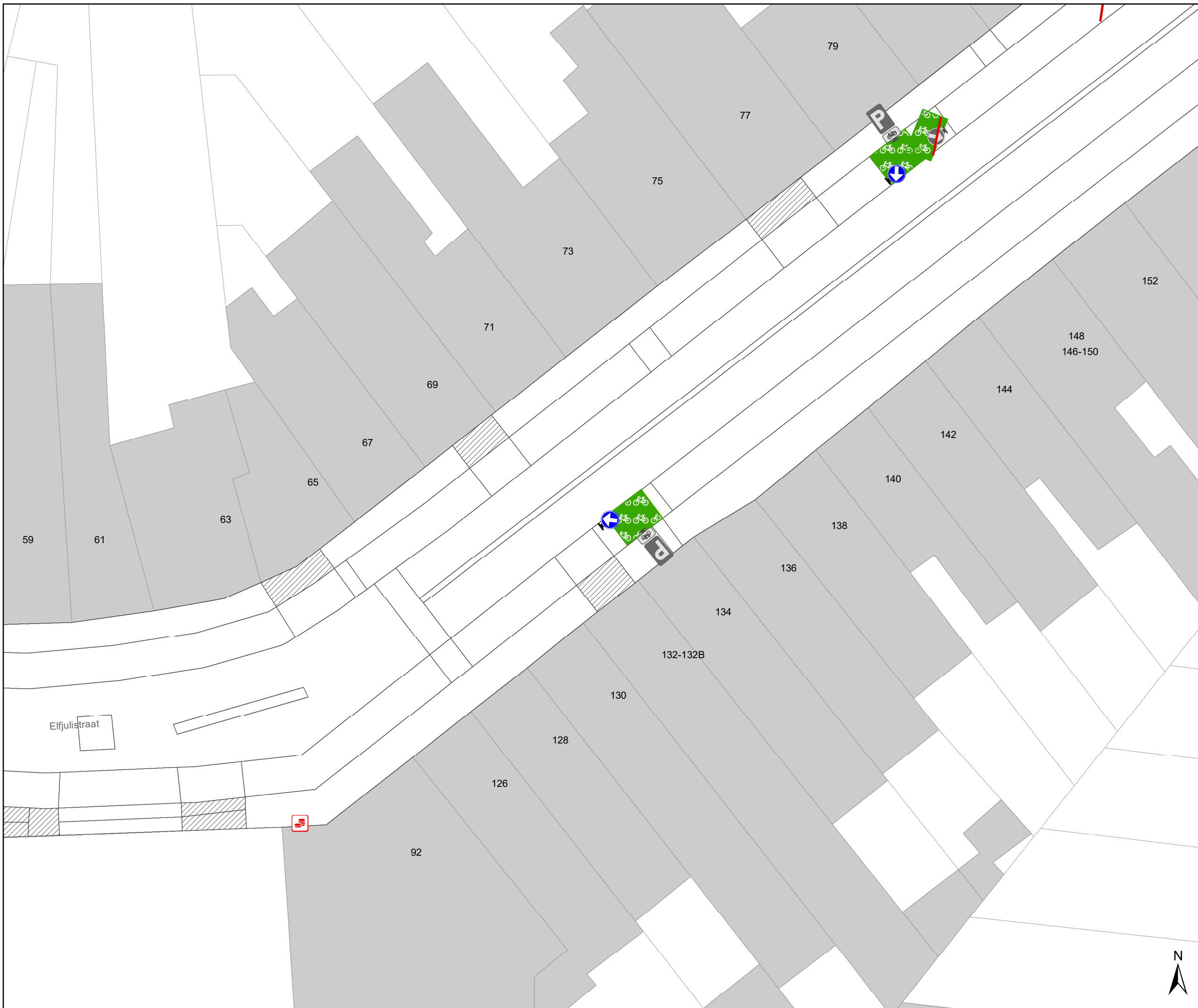


gent: Mobiliteitsbedrijf stad Gent
Verkeerstechnische taken







Elfjulistraat x Z'steenweg Lokale circulatiemaatregte


Dossinummer P-373674

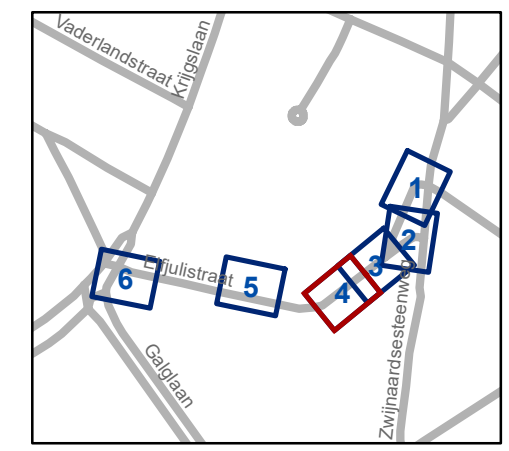
DATUM	SCHAAL	PLAN	P.FORMAAT
27/02/2025	1/200	3/6	A3



Legende

-  Bestaande verkeersborden
-  Geplande verkeersborden
-  Te verwijderen verkeersborden
-  Bestaande wegmarkeringen
-  Geplande wegmarkeringen
-  Te verwijderen wegmarkeringen

 Ander gepland dossier (in voorbereiding bij MOBBED)



gent: Mobiliteitsbedrijf stad Gent
Verkeerstechnische taken

Elfjulistraat x Z'steenweg Lokale circulatiemaatregre







Dossinummer P-373674


DATUM	SCHAAL	PLAN	P FORMAAT
27/02/2025	1/200	4/6	A3

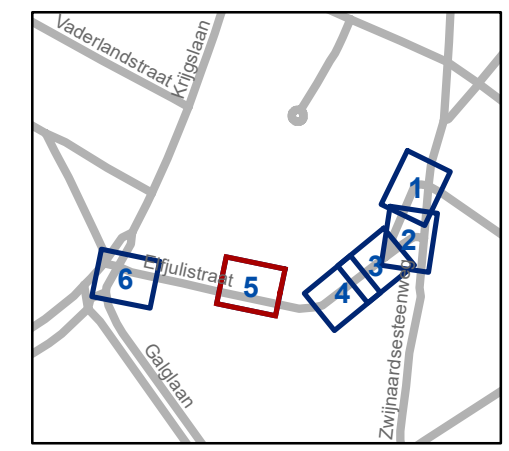




Legende

-  Bestaande verkeersborden
-  Geplande verkeersborden
-  Te verwijderen verkeersborden
-  Bestaande wegmarkeringen
-  Geplande wegmarkeringen
-  Te verwijderen wegmarkeringen

 Ander gepland dossier (in voorbereiding bij MOBBED)



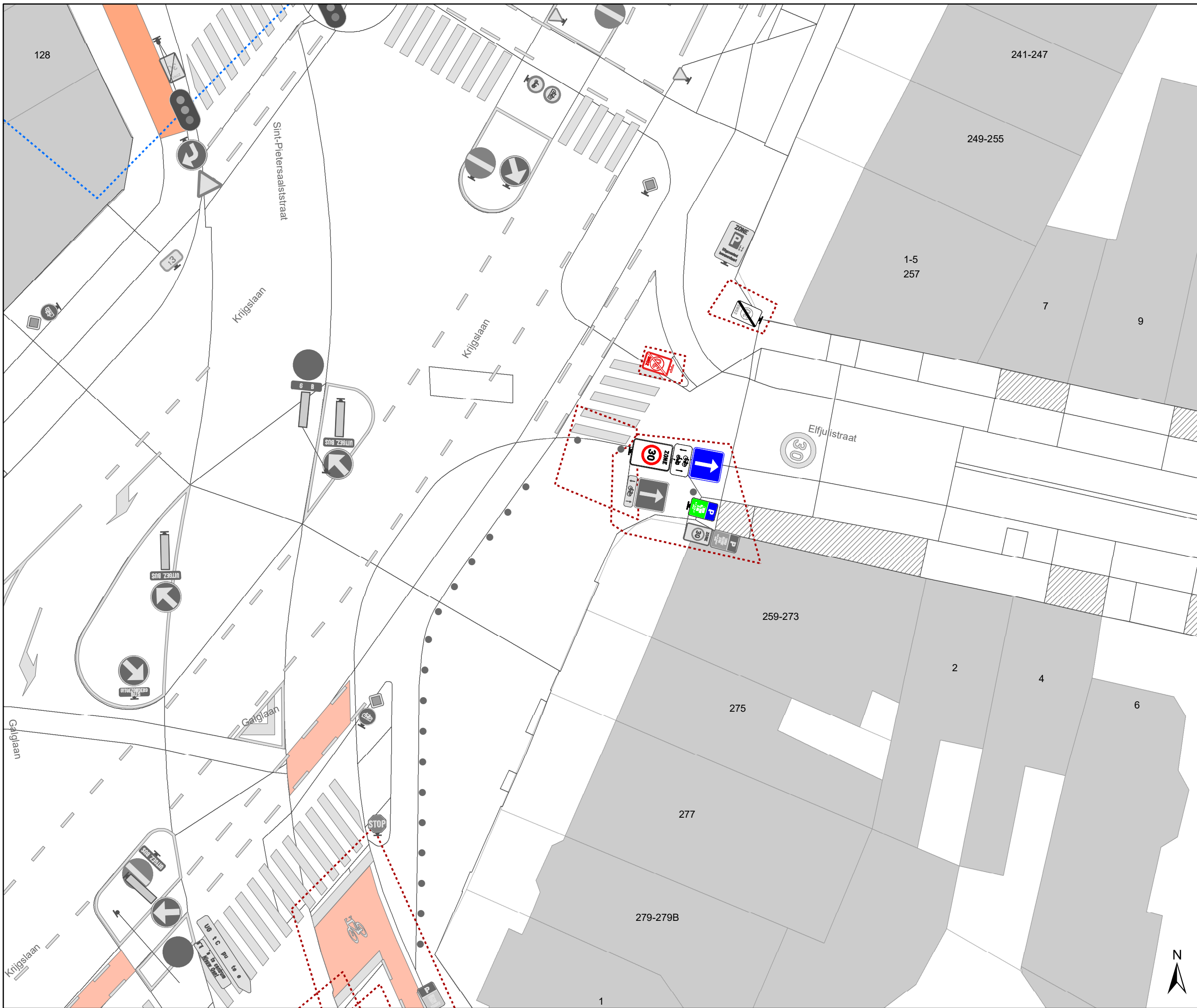
gent: Mobiliteitsbedrijf stad Gent
Verkeerstechnische taken

Elfjulistraat x Z'steenweg Lokale circulatiemaatregre


Dossinummer P-373674


DATUM	SCHAAL	PLAN	P.FORMAAT
27/02/2025	1/200	5/6	A3

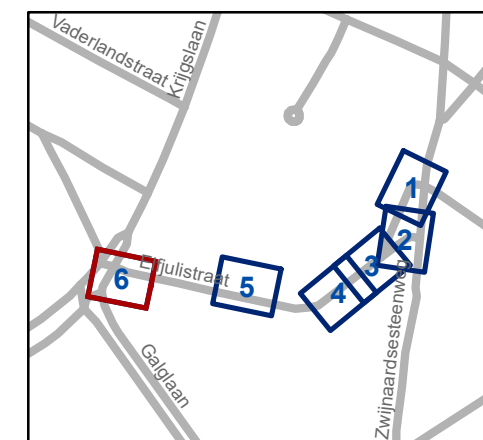




Legende

-  Bestaande verkeersborden
-  Geplande verkeersborden
-  Te verwijderen verkeersborden
-  Bestaande wegmarkeringen
-  Geplande wegmarkeringen
-  Te verwijderen wegmarkeringen

 Ander gepland dossier (in voorbereiding bij MOBBED)



gent: Mobiliteitsbedrijf stad Gent
Verkeerstechnische taken

Elfjulistraet x Z'steenweg
Lokale circulatiemaetreges

Dossienunder P-373674

DATUM	SCHAAL	PLAN	P.FORMAAT
27/02/2025	1/200	6/6	A3