



---

**2025\_CBS\_09814 Nieuw aanvullend reglement van de politie op het wegverkeer - gemeenteweg- Leiestraat- nieuwe verkeersmaatregelen - Vaststelling**

**Beslissing:** Goedgekeurd in besloten vergadering van 13 november 2025

**Zijn aanwezig bij de beslissing van dit punt:**

Mathias De Clercq, burgemeester-voorzitter  
Hafsa El-Bazioui, schepenen; Astrid De Bruycker, schepenen; Sofie Bracke, schepenen; Evita Willaert, schepenen; Joris Vandenbroucke, schepenen; Bram Van Braeckvelt, schepenen; Burak Nalli, schepenen; Filip Watteeuw, schepenen; Christophe Peeters, schepenen  
Mieke Hullebroeck, algemeen directeur; Liesbet Vertriest, adjunct-algemeendirecteur

**Bevoegd:** Joris Vandenbroucke

**Betrokken:** Mathias De Clercq

**Juridisch kader**

**De volgende bepalingen zijn van toepassing inzake de bevoegdheid:**

- De Nieuwe Gemeentewet 24 juni 1988, artikel 119;
- Het Decreet van 16 mei 2008 betreffende de aanvullende reglementen op het wegverkeer en de plaatsing en bekostiging van verkeerstekens, artikel 5, § 1, 2e lid;
- Het Decreet over het lokaal bestuur van 22 december 2017, artikel 41, 2°;
- Het gemeenteraadsbesluit van 15 december 2015, houdende de delegatie van de vaststellingsbevoegdheid inzake gemeentelijke aanvullende reglementen op het wegverkeer.

**De beslissing wordt genomen op grond van:**

- Wet betreffende de politie over het wegverkeer, gecoördineerd bij Koninklijk Besluit van 16 maart 1968;
- Decreet van 16 mei 2008 betreffende de aanvullende reglementen op het wegverkeer en de plaatsing en bekostiging van de verkeerstekens;
- Koninklijk Besluit van 1 december 1975 houdende algemeen reglement op de politie van het wegverkeer en van het gebruik van de openbare weg;
- Ministerieel Besluit van 11 oktober 1976 waarbij de minimumafmetingen en de bijzondere plaatsingsvoorwaarden van de verkeerstekens worden bepaald;
- Uitvoeringsbesluit van 23 januari 2009 betreffende de aanvullende reglementen op het wegverkeer en de plaatsing en bekostiging van de verkeerstekens;

- Omzendbrief MOB/2009/1 van 3 april 2009.

## **Motivering**

- De nieuwe maatregelen die getroffen worden betreffen de omgevingsaanleg van het sociale woningencomplex in de Vlasgaardstraat in de Brugsepoort. Het project voorziet een volledige heraanleg, echter zonder grote wijzigingen in de verkeerssituatie. De hele site wordt vooral opgefrist, rijrichtingen, parking en paden blijven voornamelijk ongewijzigd al worden er wel extra laadplaatsen voorzien.

Ingevolge Richtlijn (2014/94/EU) van het Europees Parlement en de Raad van 22 oktober 2014 betreffende de uitrol van infrastructuur voor alternatieve brandstoffen, en ingevolge het 'Besluit ter stimulering van de infrastructuur voor elektrische voertuigen' zoals goedgekeurd door de Vlaamse regering op 25 maart 2016 moeten tegen 2020 7.400 publieke elektrische laadpunten uitgebouwd zijn in Vlaanderen. Er werd een situeringsplan opgemaakt waar dit aandeel per stad en gemeente is bepaald. Hieruit volgde voor Gent een openbare dienstverplichting voor de uitrol van 324 publieke laadpunten.(of 162 laadpalen).

Er wordt gevraagd om in kader hiervan 4 nieuwe voorbehouden parkeerplaatsen voor elektrische voertuigen te voorzien in de Vlasgaardstraat ter hoogte van huisnummers 28-30 en 6-10 en 2 in de Leiestraat ter hoogte van huisnummers 33 en 53.

- Bij collegebesluit van 25 oktober 2018 werd de bestaande toestand geregulariseerd en er worden geen nieuwe verkeersmaatregelen ingevoerd.

## **Bijgevoegde bijlage(n):**

- Aanvullend Reglement Leiestraat Dossier P362686.pdf (deel van de beslissing)
- Signalisatieplan cluster Vlasgaardstraat-Leiekaai dossier P362686 (deel van de beslissing)

## **Beslissing**

**Beslist het volgende:**

### **Artikel 1:**

Heft op het aanvullend reglement van de politie op het wegverkeer betreffende de gemeenteweg Leiestraat, goedgekeurd in zitting van 25 oktober 2018, van zodra het nieuwe reglement in werking treedt.

### **Artikel 2:**

Stelt vast het bijgevoegd aanvullend reglement van de politie op het wegverkeer en het signalisatieplan betreffende de gemeenteweg Leiestraat.

2025\_CBS\_09814 - Nieuw aanvullend reglement van de politie op het wegverkeer - gemeenteweg- Leiestraat- nieuwe verkeersmaatregelen

Vastgesteld in het College van Burgemeester en Schepenen van 13 november 2025

Bekendgemaakt op 14 november 2025

Geldig vanaf 19 november 2025

Referentienummer 2025\_CBS\_09814

## Reglement

### Artikel 1.

Op de Leiestraat vanaf het kruispunt met de Vlasgaardstraat tot het kruispunt met de Kettingstraat in de richting van de Kettingstraat geldt verboden rijrichting voor iedere bestuurder; de maatregel geldt niet voor fietsers en bestuurders van speed pedelecs. In de tegenovergestelde richting geldt toegelaten rijrichting op de openbare weg met eenrichtingsverkeer; fietsers en bestuurders van speed pedelecs mogen in de twee richtingen rijden.

Dit wordt aangeduid door verkeerstekens:

- Verkeersbord C1
- Onderbord M11
- Verkeersbord F19
- Onderbord M17

### Artikel 2.

Op de Leiestraat, vanaf het kruispunt met de Kettingstraat tot huisnummers 13-13A aan de kant van de onpare huisnummers geldt het parkeren is verboden; het begin van de parkeerreglementering wordt aangeduid; het einde van de parkeerreglementering wordt aangeduid.

Dit wordt aangeduid door verkeerstekens:

- E1
- GXa
- GXb

### Artikel 3.

Op de Leiestraat ter hoogte van huisnummer 51A- zijgevel Leiekaai 33 geldt het parkeren is toegelaten; het parkeren is voorbehouden voor elektrische of hybride elektrische voertuigen; de parkeerreglementering geldt over een afstand van 16 m.

Dit wordt aangeduid door verkeerstekens:

- Verkeersbord E9a
- Onderbord GVII d
- Onderbord GXc

### Artikel 4.

Op de Leiestraat ter hoogte van de overkant van huisnummer 23 geldt het parkeren is toegelaten; de maatregel geldt alleen voor de fietsers.

Dit wordt aangeduid door verkeerstekens:

- E9a
- M1

**Artikel 5.**

Op de Leiestraat, vanaf huisnummer 51 tot het kruispunt met de Leiekaai geldt het is iedere bestuurder verboden de onderbroken streep die het naderen van de doorlopende streep aankondigt te overschrijden, behalve om in te halen, om links af te slaan, om te keren of om van rijstrook te veranderen; het is iedere bestuurder verboden de doorlopende streep te overschrijden, alsook links van de streep te rijden wanneer deze de twee rijrichtingen scheidt.

Dit wordt aangeduid door verkeerstekens:

- WM72.3
- WM72.2

**Artikel 6.**

Op de Leiestraat, vanaf de overkant van huisnummer 21 tot de overkant van huisnummer 31 geldt het parkeren op de rijbaan is verboden.

Dit wordt aangeduid door verkeerstekens:

- WM75.1.2

**Artikel 7.**

Op de Leiestraat ter hoogte van het kruispunt met de Vlasgaardstraat, aan de noordelijke en zuidelijke tak van het kruispunt geldt voetgangers moeten de oversteekplaats volgen om de rijbaan over te steken.

Dit wordt aangeduid door verkeerstekens:

- Wegmarkering WM76.3

**Artikel 8.**

Op de Leiestraat, vanaf huisnummer 23 tot huisnummer 49 geldt voertuigen moeten parkeren binnen de afgebakende plaatsen.

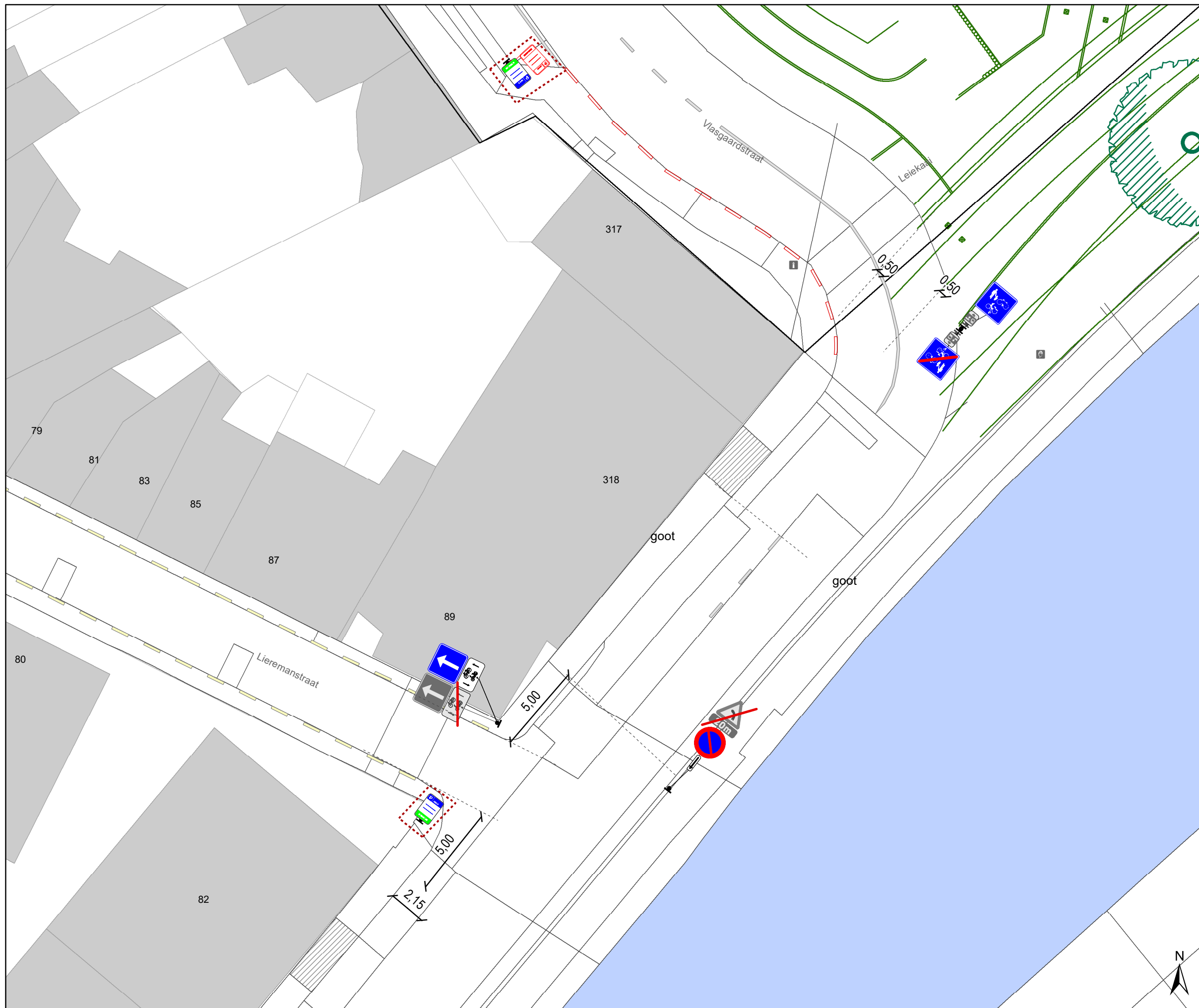
Dit wordt aangeduid door verkeerstekens:

- WM77.5

---

(einde reglement)





### Legende

- Bestaande verkeersborden
- Geplande verkeersborden
- Te verwijderen verkeersborden
- Bestaande wegmarkeringen
- Geplande wegmarkeringen
- Te verwijderen wegmarkeringen

- Geplande laadpaal

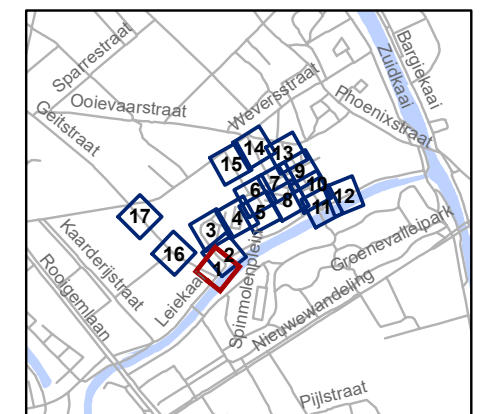
- hulplijn
- Ontwerp heraanleg

### Straatmeubilair

- Gepland paaltje
- Bestaand paaltje
- Te verwijderen paaltje

### Overige

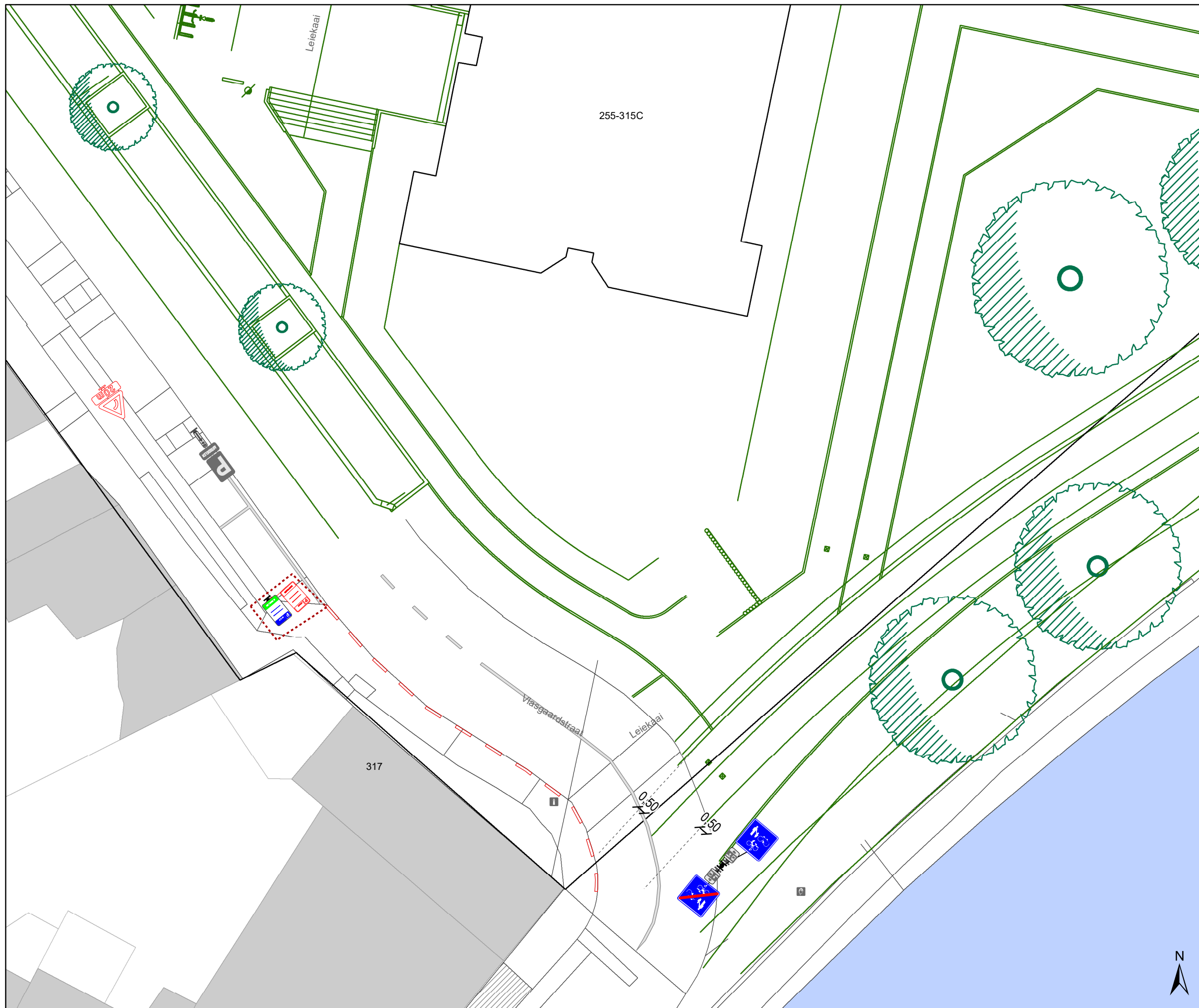
- Ander gepland dossier (in voorbereiding bij MOBBED)
- Ander gepland dossier (ter uitvoering bij DWBW)



**gent:** Mobiliteitsbedrijf stad Gent  
Verkeerstechnische taken

### definitieve heraanleg Leiekaai - Vlasgaardstraat



Dossiernummer P-362686			
DATUM	SCHAAL	PLAN	P FORMAAT
5/11/2025	1/200	1/17	A3






## Legende

-  Bestaande verkeersborden
-  Geplande verkeersborden
-  Te verwijderen verkeersborden
-  Bestaande wegmarkeringen
-  Geplande wegmarkeringen
-  Te verwijderen wegmarkeringen



-  Geplande laadpaal

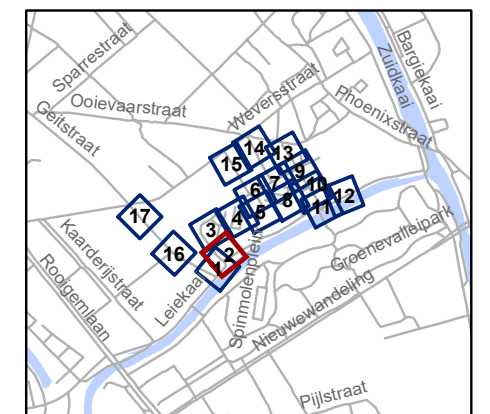
-  hulplijn
-  Ontwerp heraanleg

## Straatmeubilair

-  Gepland paaltje
-  Bestaand paaltje
-  Te verwijderen paaltje

## Overige

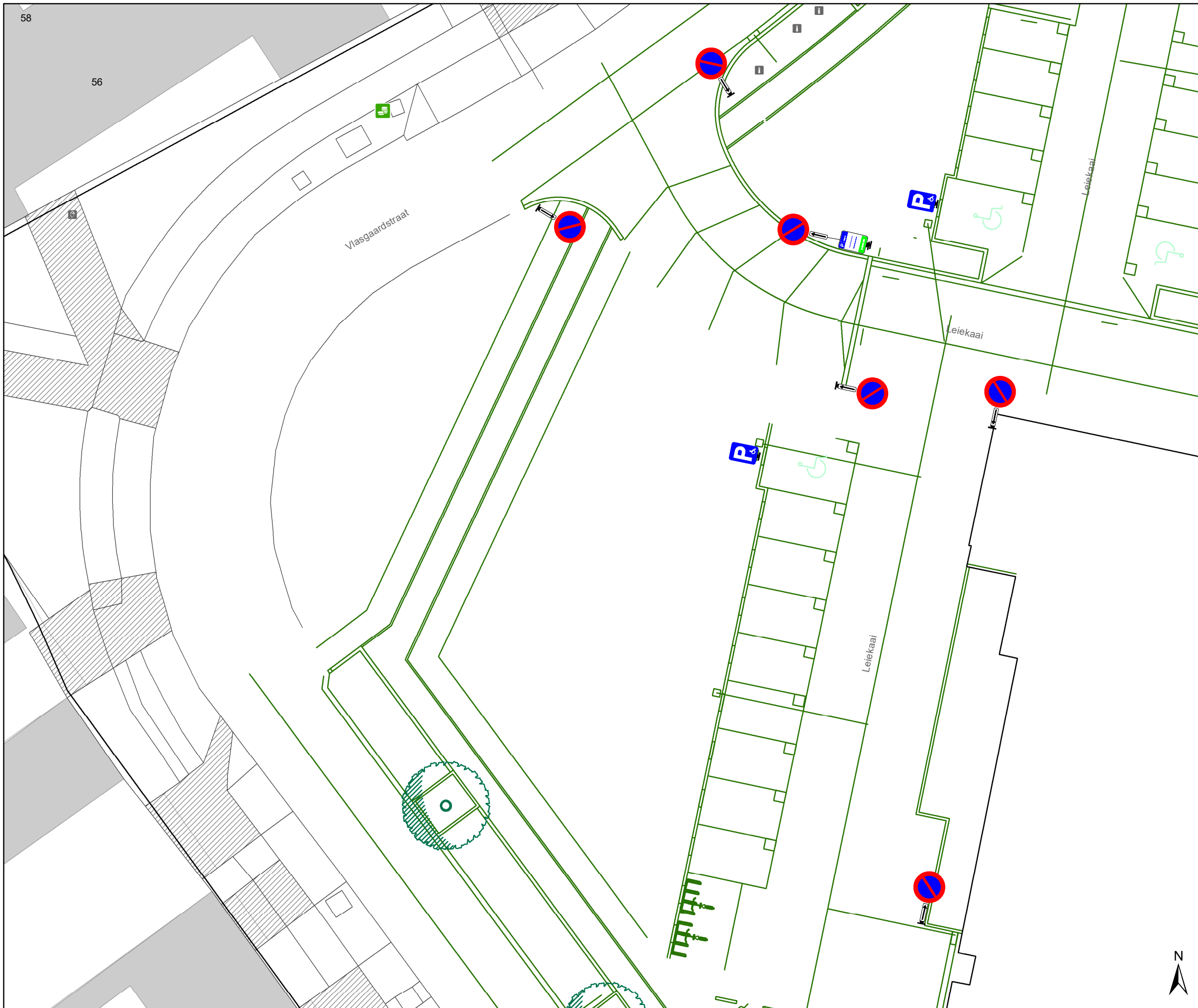
-  Ander gepland dossier (in voorbereiding bij MOBBED)
-  Ander gepland dossier (ter uitvoering bij DWBW)



**gent:** Mobiliteitsbedrijf stad Gent  
Verkeerstechnische taken

## definitieve heraanleg Leiekaai - Vlasgaardstraat

Dossiernummer P-362686			
DATUM	SCHAAL	PLAN	P FORMAAT
5/11/2025	1/200	2/17	A3



### Legende

- Bestaande verkeersborden
- Geplande verkeersborden
- Te verwijderen verkeersborden
- Bestaande wegmarkeringen
- Geplande wegmarkeringen
- Te verwijderen wegmarkeringen

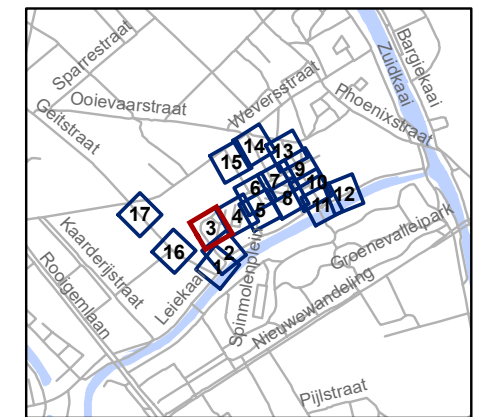
- Geplande laadpaal
- hulplijn
- Ontwerp heraanleg

### Straatmeubilair

- Gepland paaltje
- Bestaand paaltje
- Te verwijderen paaltje

### Overige

- Ander gepland dossier (in voorbereiding bij MOBBED)
- Ander gepland dossier (ter uitvoering bij DWBW)

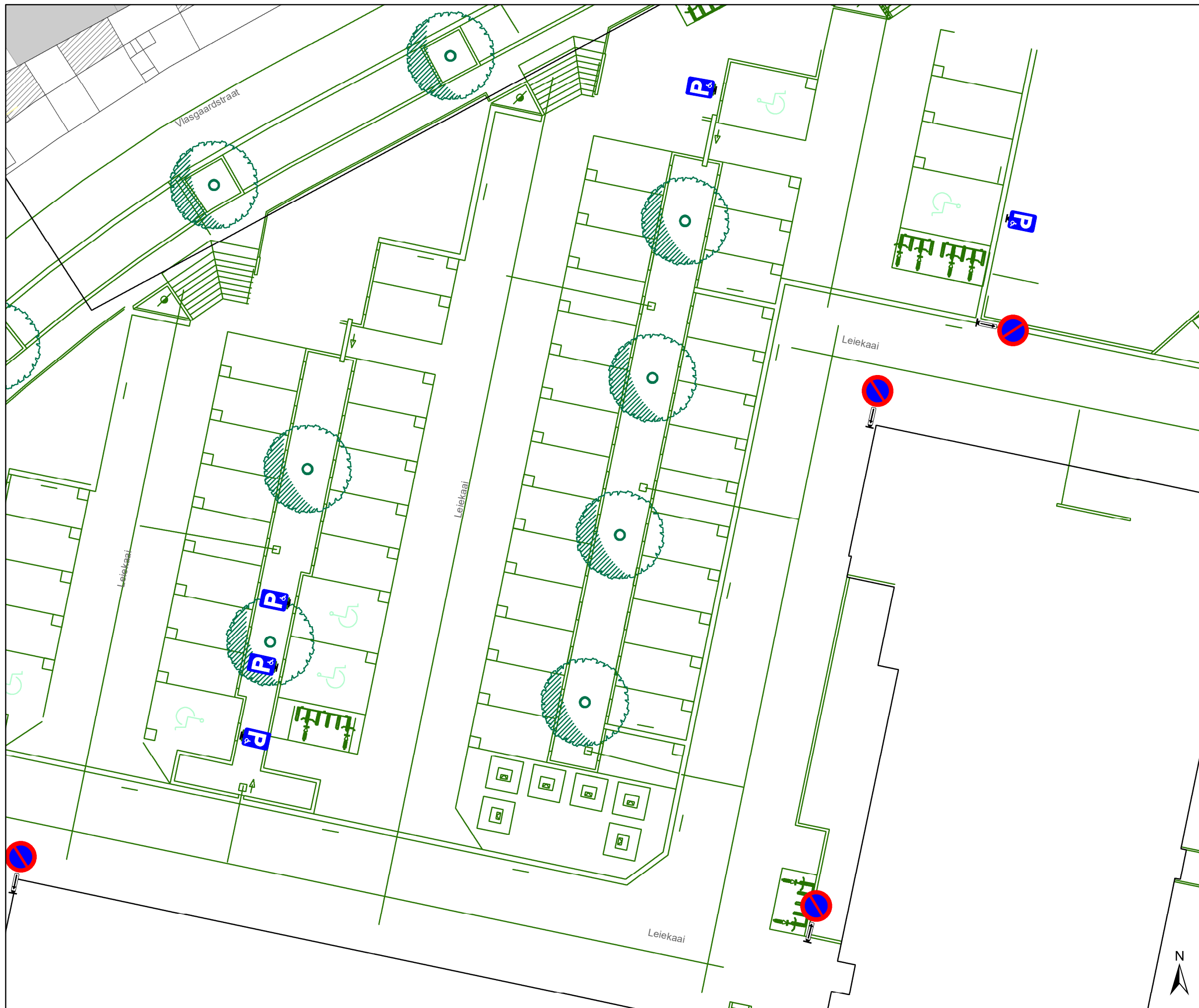


**gent:** Mobiliteitsbedrijf stad Gent  
Verkeerstechnische taken

### definitieve heraanleg Leiekaai - Vlasgaardstraat

Dossiernummer P-362686

DATUM	SCHAAL	PLAN	P FORMAAT
5/11/2025	1/200	3/17	A3



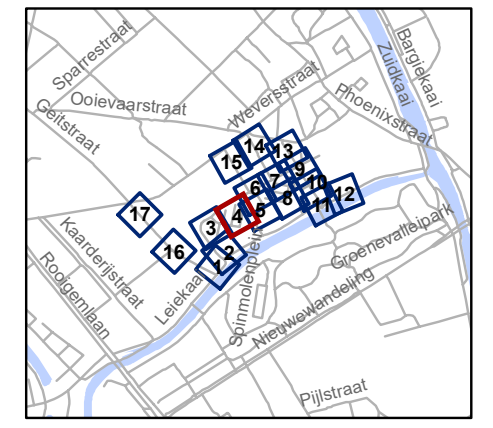
### Legende

- Bestaande verkeersborden
- Geplande verkeersborden
- Te verwijderen verkeersborden
- Bestaande wegmarkeringen
- Geplande wegmarkeringen
- Te verwijderen wegmarkeringen

- Geplande laadpaal
- hulplijn
- Ontwerp heraanleg

- ### Straatmeubilair
- Gepland paaltje
  - Bestaand paaltje
  - Te verwijderen paaltje

- ### Overige
- Ander gepland dossier (in voorbereiding bij MOBBED)
  - Ander gepland dossier (ter uitvoering bij DWBW)

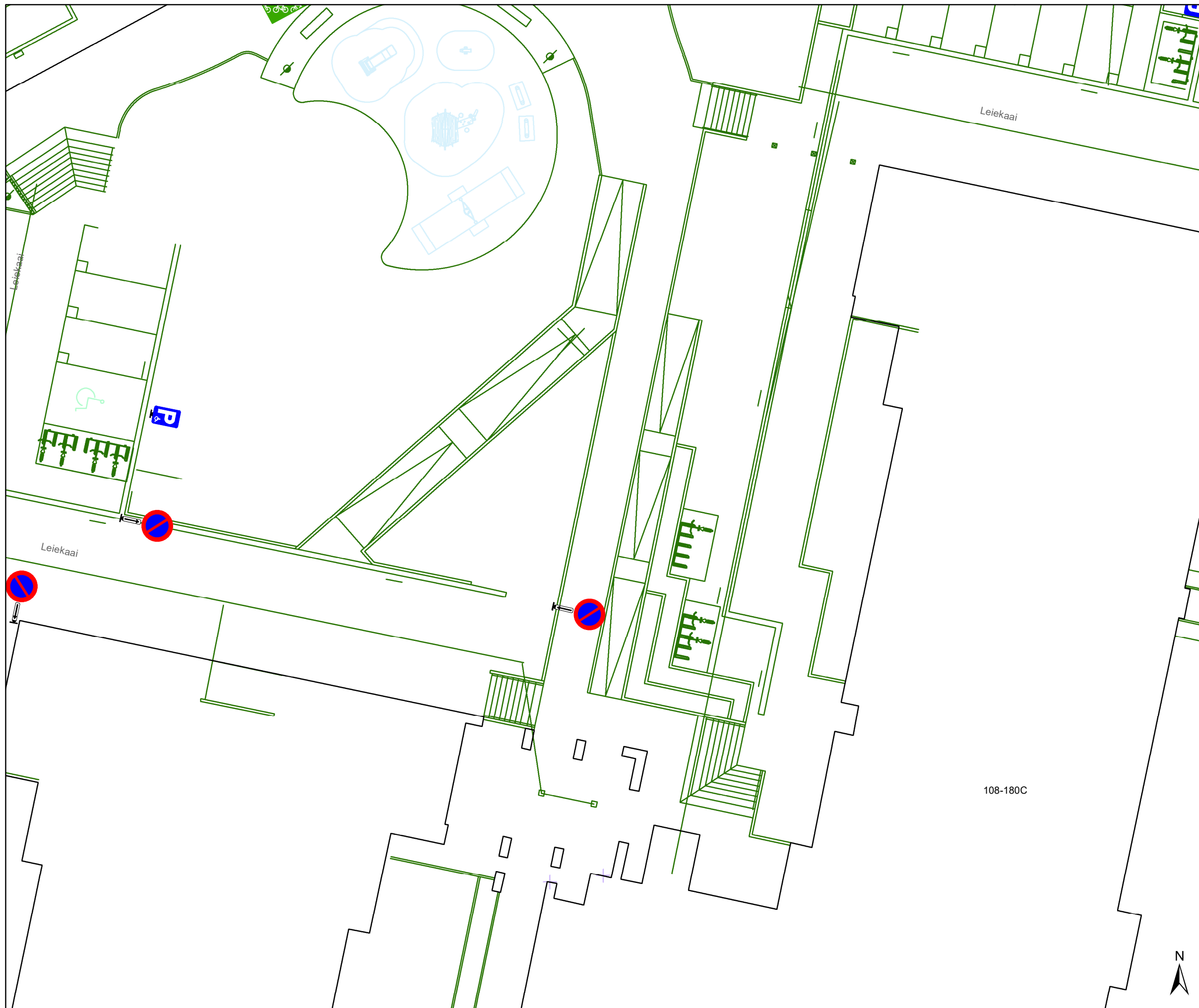


**gent:** Mobiliteitsbedrijf stad Gent  
Verkeerstechnische taken

**definitieve heraanleg  
Leiekaai - Vlasgaardstraat**

Dossiernummer P-362686

DATUM	SCHAAL	PLAN	P FORMAAT
5/11/2025	1/200	4/17	A3



## Legende

- Bestaande verkeersborden
- Geplande verkeersborden
- Te verwijderen verkeersborden
- Bestaande wegmarkeringen
- Geplande wegmarkeringen
- Te verwijderen wegmarkeringen

- Geplande laadpaal

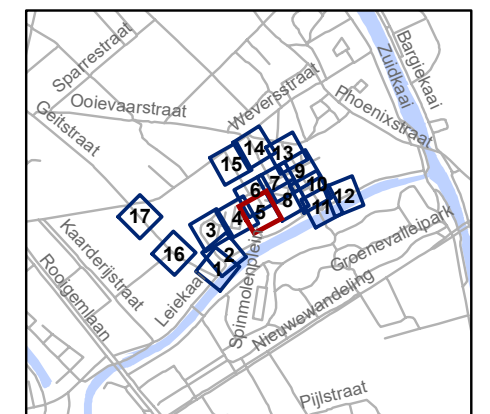
- hulplijn
- Ontwerp heraanleg

## Straatmeubilair

- Gepland paaltje
- Bestaand paaltje
- Te verwijderen paaltje

## Overige

- Ander gepland dossier (in voorbereiding bij MOBBED)
- Ander gepland dossier (ter uitvoering bij DWBW)



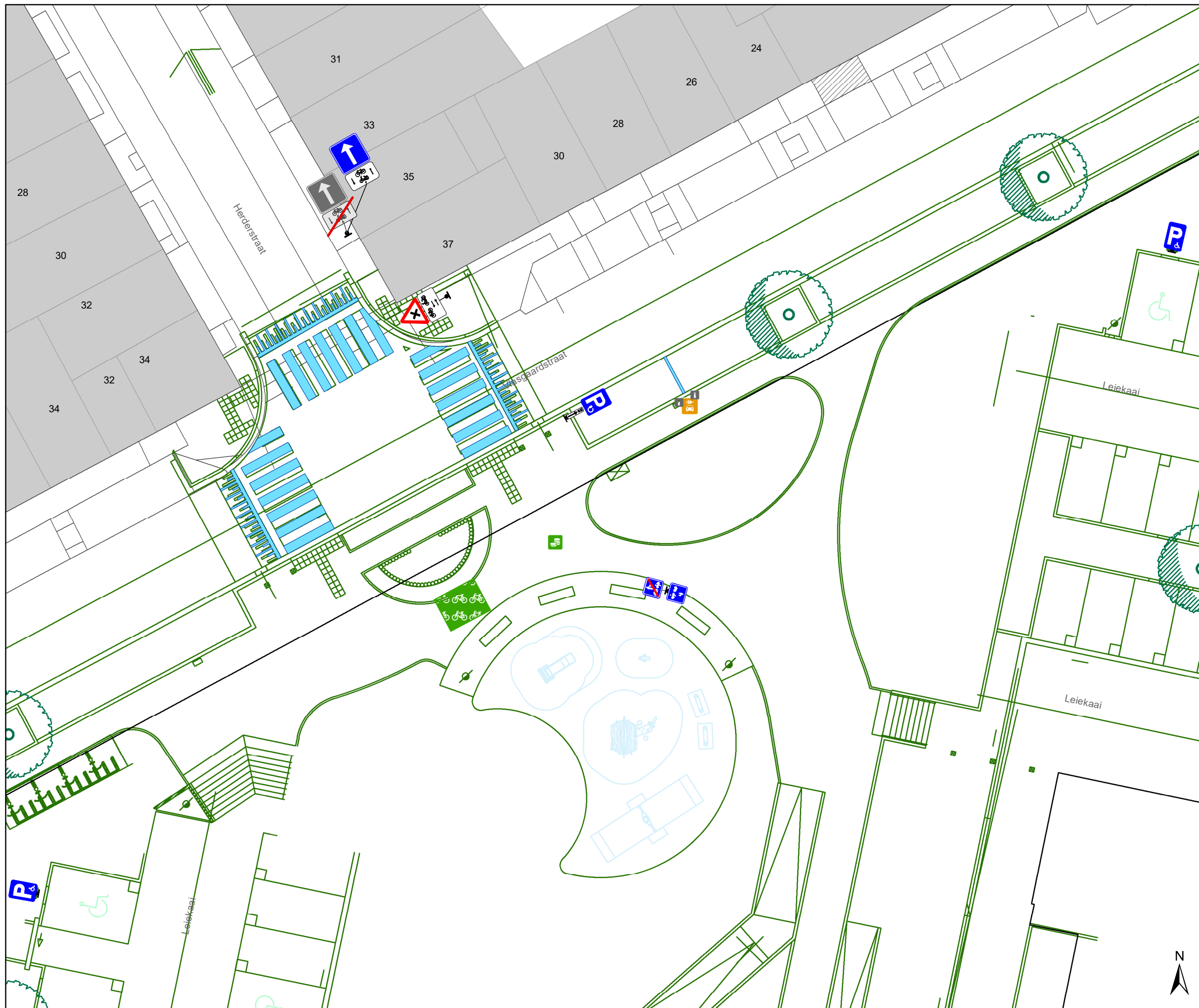
**gent:** Mobiliteitsbedrijf stad Gent  
Verkeerstechnische taken

### definitieve heraanleg Leiekaai - Vlasgaardstraat

Dossiernummer P-362686

DATUM	SCHAAL	PLAN	P FORMAAT
5/11/2025	1/200	5/17	A3





## Legende

- Bestaande verkeersborden
- Geplande verkeersborden
- Te verwijderen verkeersborden
- Bestaande wegmarkeringen
- Geplande wegmarkeringen
- Te verwijderen wegmarkeringen

- Geplande laadpaal

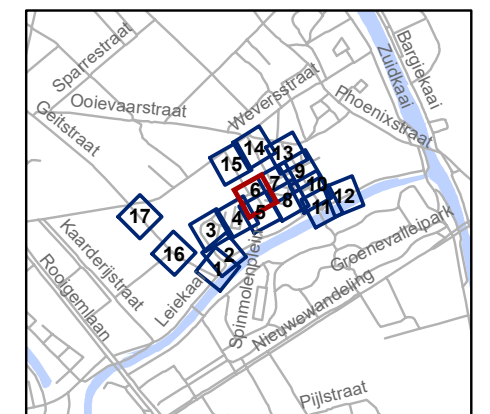
- hulplijn
- Ontwerp heraanleg

## Straatmeubilair

- Gepland paaltje
- Bestaand paaltje
- Te verwijderen paaltje

## Overige

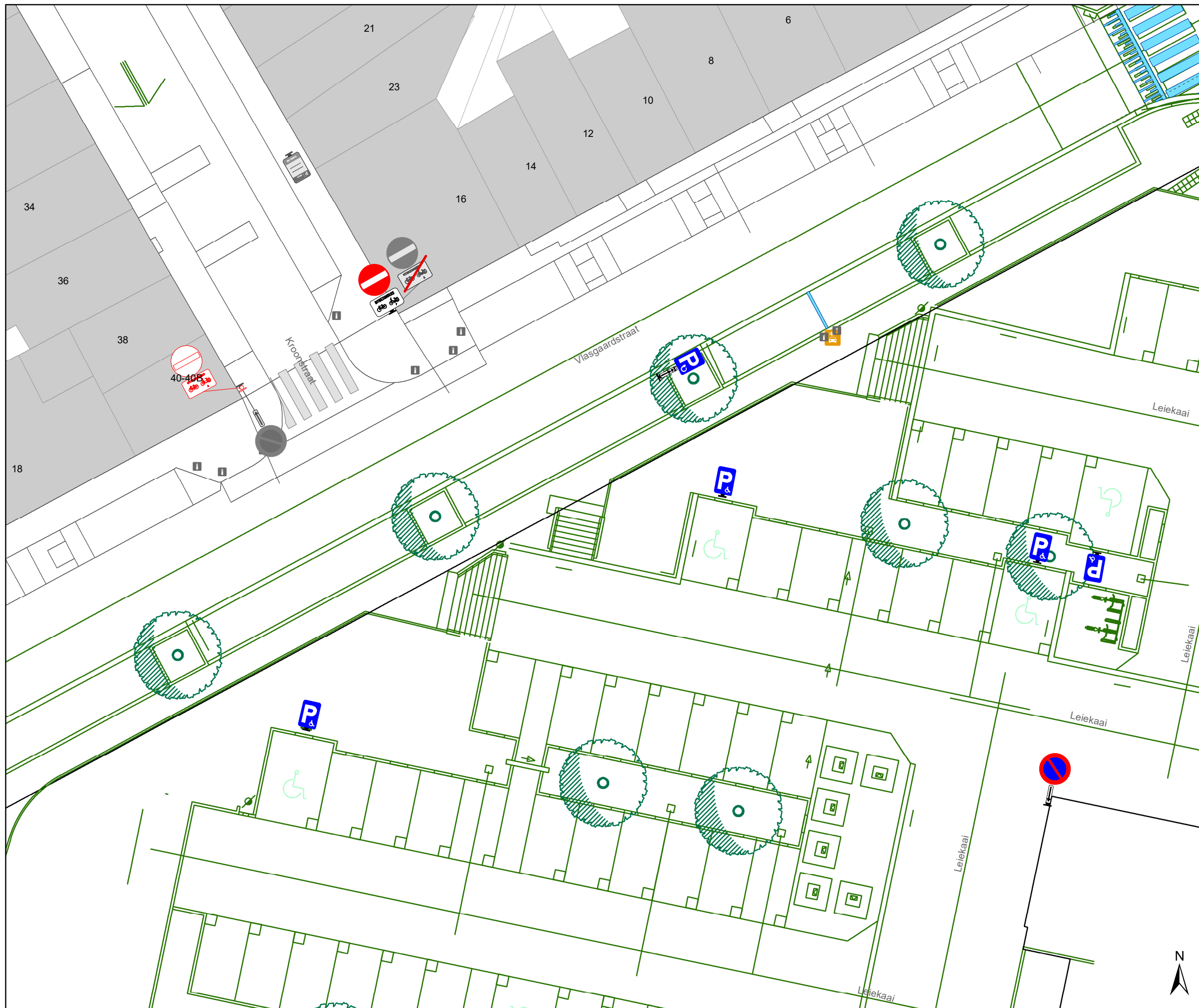
- Ander gepland dossier (in voorbereiding bij MOBBED)
- Ander gepland dossier (ter uitvoering bij DWBW)




**gent:** Mobiliteitsbedrijf stad Gent  
Verkeerstechnische taken

## definitieve heraanleg Leiekaai - Vlasgaardstraat

Dossiernummer P-362686			
DATUM	SCHAAL	PLAN	P FORMAAT
5/11/2025	1/200	6/17	A3




## Legende




-  Bestaande verkeersborden
-  Geplande verkeersborden
-  Te verwijderen verkeersborden
-  Bestaande wegmarkeringen
-  Geplande wegmarkeringen
-  Te verwijderen wegmarkeringen

 Geplande laadpaal



 hulplijn

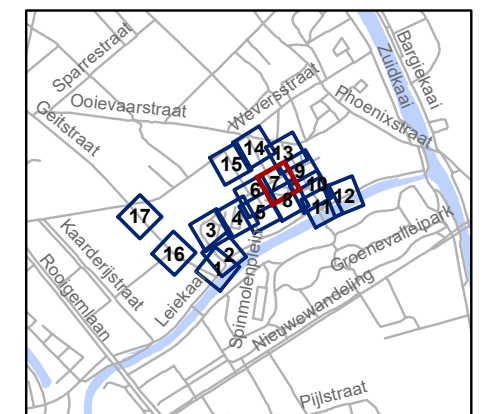
 Ontwerp heraanleg

## Straatmeubilair

-  Gepland paaltje
-  Bestaand paaltje
-  Te verwijderen paaltje

## Overige

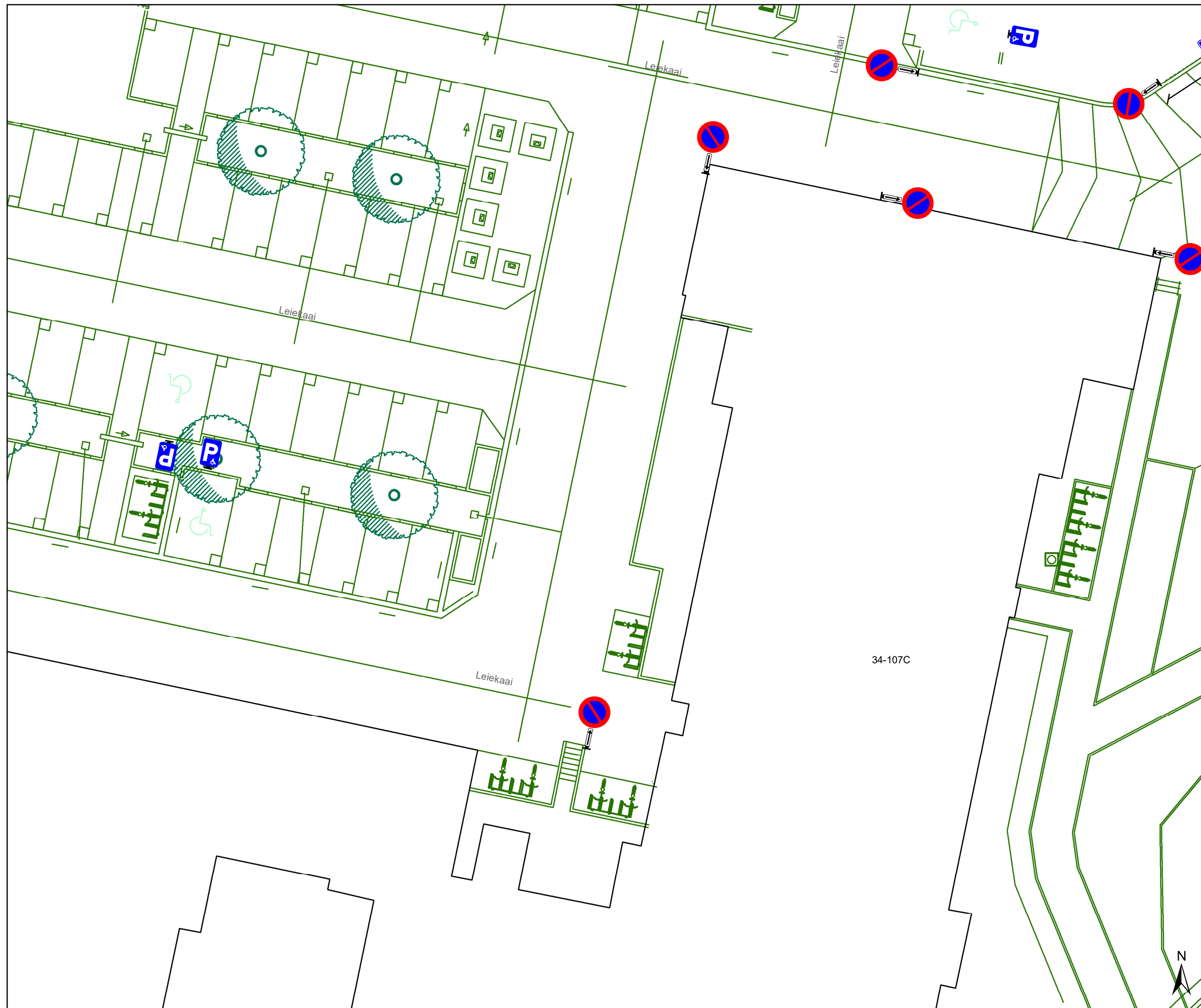
-  Ander gepland dossier (in voorbereiding bij MOBBED)
-  Ander gepland dossier (ter uitvoering bij DWBW)



**gent:** Mobiliteitsbedrijf stad Gent  
Verkeerstechnische taken

## definitieve heraanleg Leiekaai - Vlasgaardstraat

Dossiernummer P-362686			
DATUM	SCHAAL	PLAN	P FORMAAT
5/11/2025	1/200	7/17	A3



### Legende




-  Bestaande verkeersborden
-  Geplande verkeersborden
-  Te verwijderen verkeersborden
-  Bestaande wegmarkeringen
-  Geplande wegmarkeringen
-  Te verwijderen wegmarkeringen

 Geplande laadpaal



 hulplijn

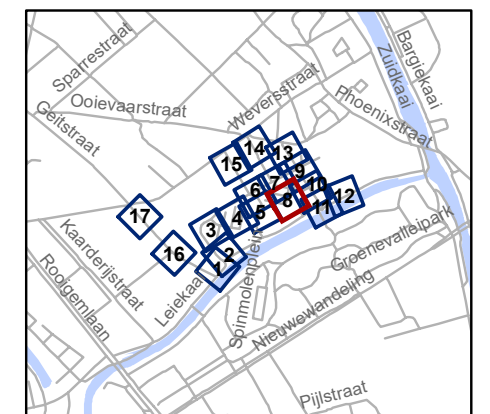
 Ontwerp heraanleg

### Straatmeubilair

-  Gepland paaltje
-  Bestaand paaltje
-  Te verwijderen paaltje

### Overige

-  Ander gepland dossier (in voorbereiding bij MOBBED)
-  Ander gepland dossier (ter uitvoering bij DWBW)

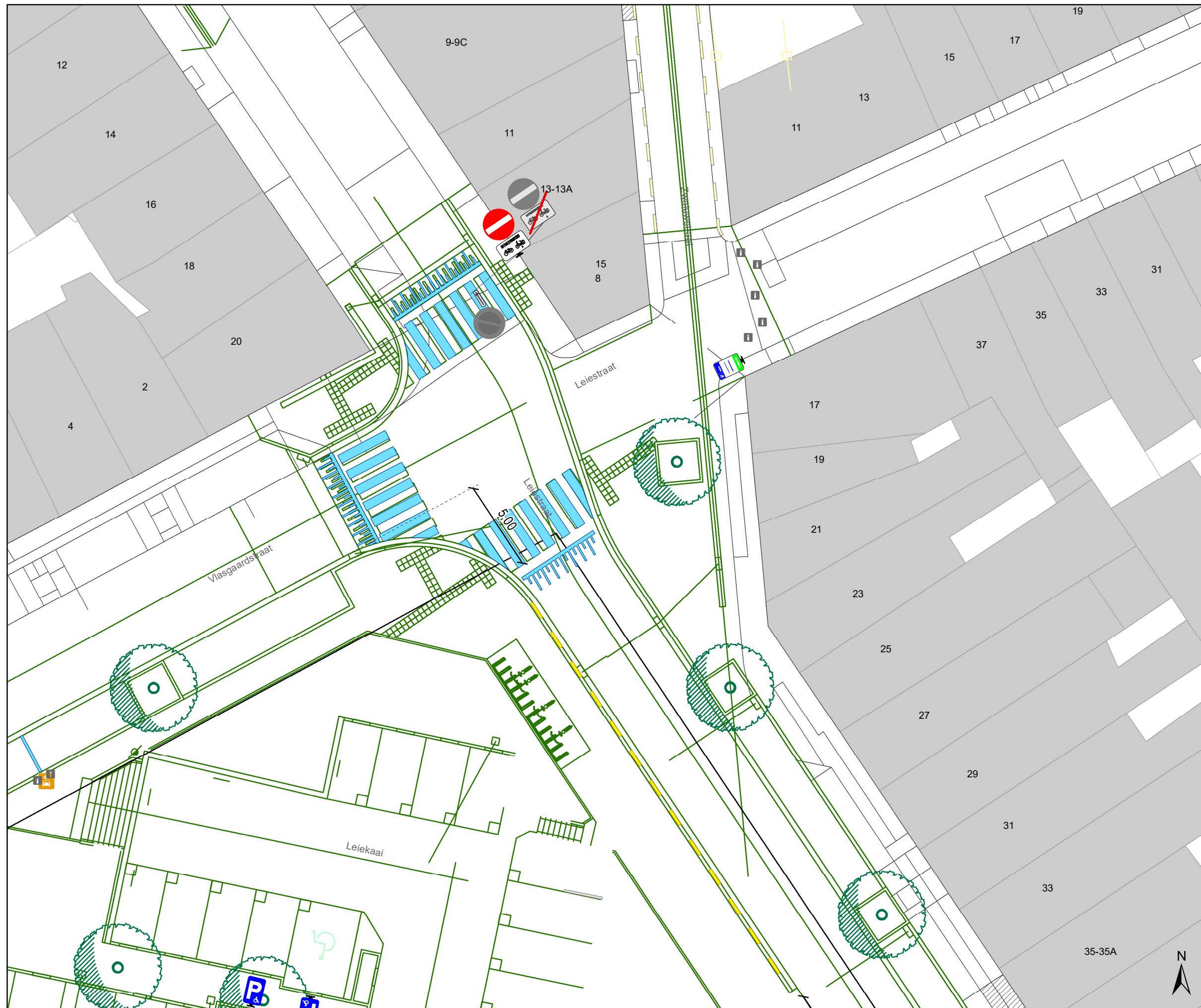


**gent:** Mobiliteitsbedrijf stad Gent  
Verkeerstechnische taken

### definitieve heraanleg Leiekaai - Vlasgaardstraat




Dossiernummer P-362686

DATUM	SCHAAL	PLAN	P FORMAAT
5/11/2025	1/200	8/17	A3






## Legende



-  Bestaande verkeersborden
-  Geplande verkeersborden
-  Te verwijderen verkeersborden
-  Bestaande wegmarkeringen
-  Geplande wegmarkeringen
-  Te verwijderen wegmarkeringen

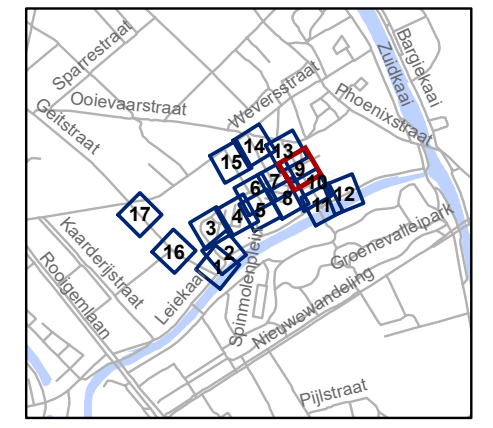
-  Geplande laadpaal
-  hulplijn
-  Ontwerp heraanleg

## Straatmeubilair

-  Gepland paaltje
-  Bestaand paaltje
-  Te verwijderen paaltje

## Overige

-  Ander gepland dossier (in voorbereiding bij MOBBED)
-  Ander gepland dossier (ter uitvoering bij DWBW)

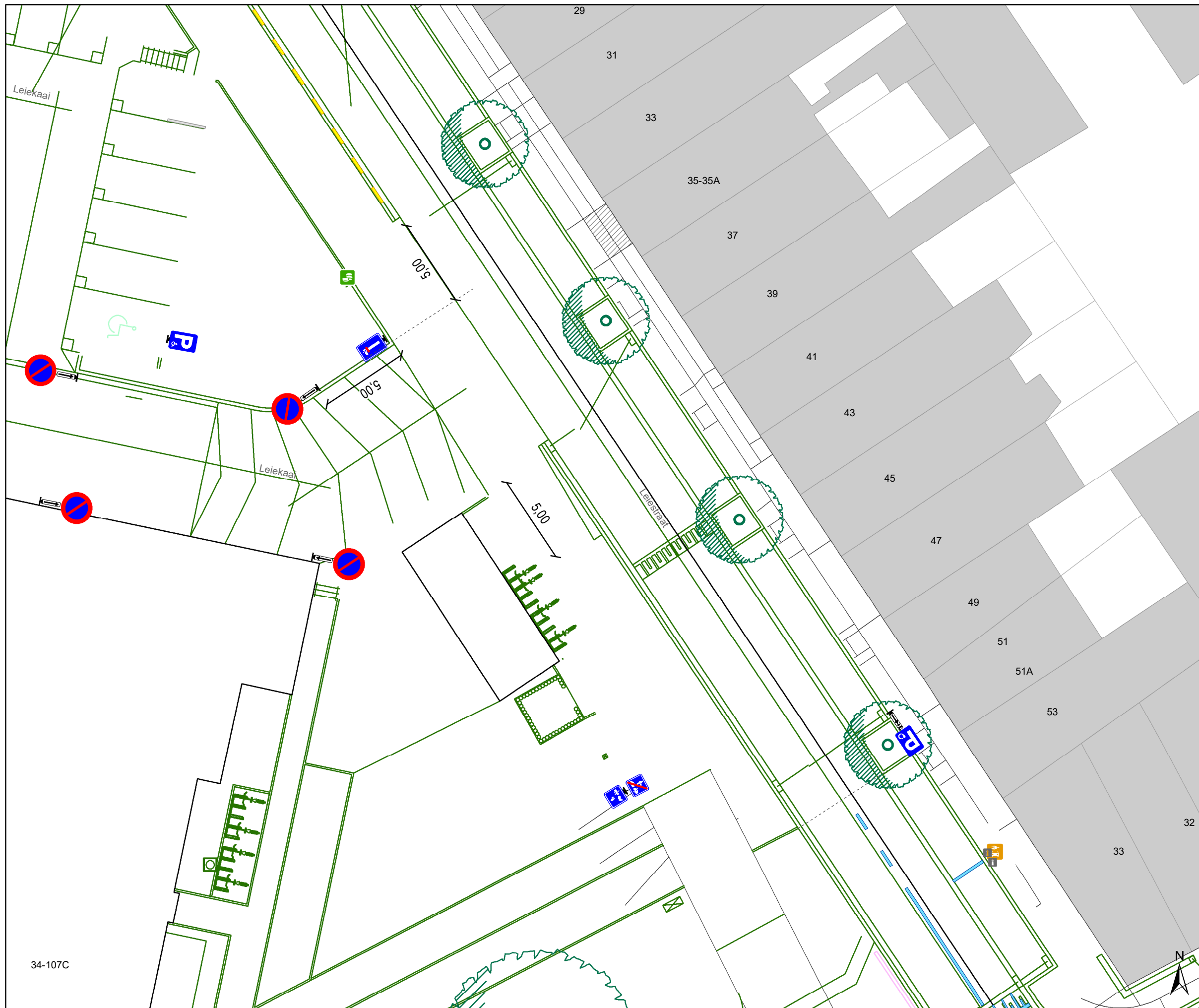


**gent:** Mobiliteitsbedrijf stad Gent  
Verkeerstechnische taken

**definitieve heraanleg  
Leiekaai - Vlasgaardstraat**

Dossiernummer P-362686

DATUM	SCHAAL	PLAN	P FORMAAT
5/11/2025	1/200	9/17	A3



### Legende

- Bestaande verkeersborden
- Geplande verkeersborden
- Te verwijderen verkeersborden
- Bestaande wegmarkeringen
- Geplande wegmarkeringen
- Te verwijderen wegmarkeringen

Geplande laadpaal

hulplijn

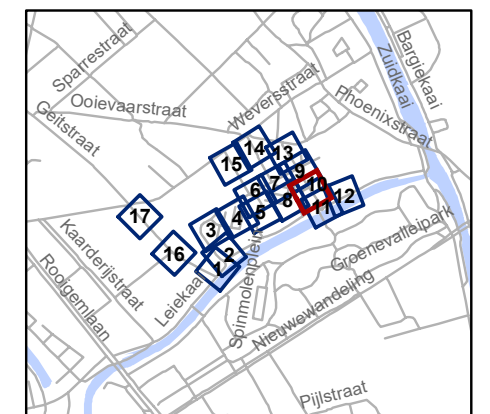
Ontwerp heraanleg

### Straatmeubilair

- Gepland paaltje
- Bestaand paaltje
- Te verwijderen paaltje

### Overige

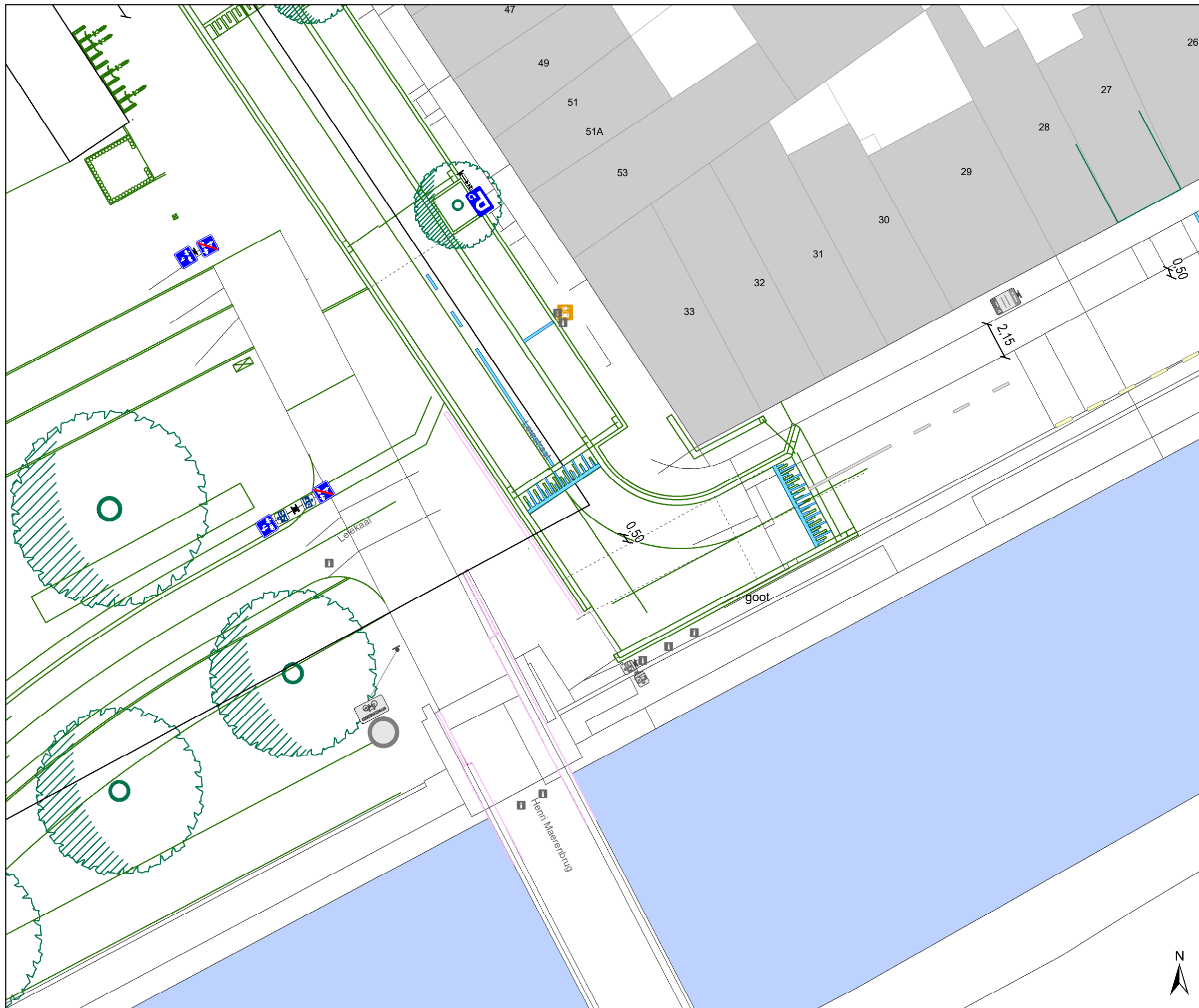
- Ander gepland dossier (in voorbereiding bij MOBBED)
- Ander gepland dossier (ter uitvoering bij DWBW)



**gent:** Mobiliteitsbedrijf stad Gent  
Verkeerstechnische taken




### definitieve heraanleg Leiekaai - Vlasgaardstraat

Dossiernummer P-362686			
DATUM	SCHAAL	PLAN	P FORMAAT
5/11/2025	1/200	10/17	A3






### Legende



-  Bestaande verkeersborden
-  Geplande verkeersborden
-  Te verwijderen verkeersborden
-  Bestaande wegmarkeringen
-  Geplande wegmarkeringen
-  Te verwijderen wegmarkeringen

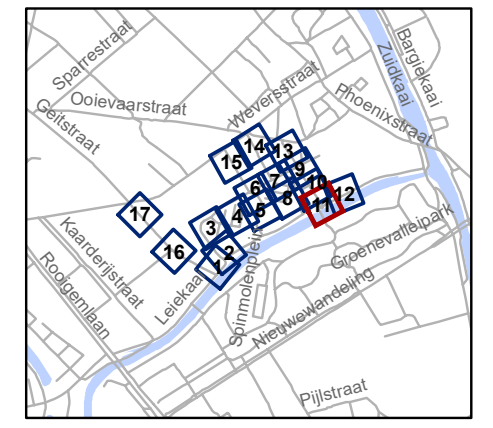
-  Geplande laadpaal
-  hulplijn
-  Ontwerp heraanleg

### Straatmeubilair

-  Gepland paaltje
-  Bestaand paaltje
-  Te verwijderen paaltje

### Overige

-  Ander gepland dossier (in voorbereiding bij MOBBED)
-  Ander gepland dossier (ter uitvoering bij DWBW)



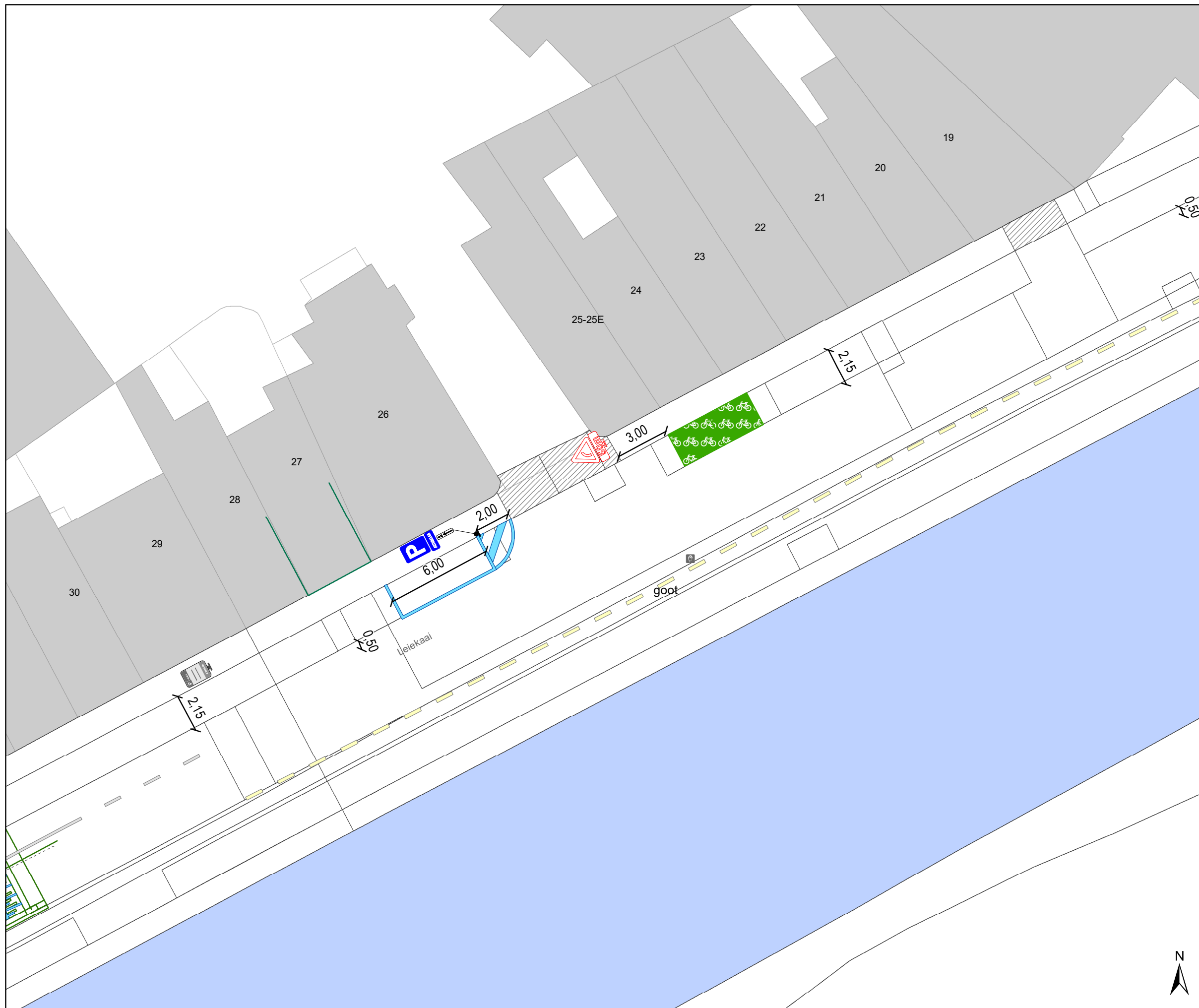
**gent:** Mobiliteitsbedrijf stad Gent  
Verkeerstechnische taken

**definitieve heraanleg  
Leiekaai - Vlasgaardstraat**

Dossiernummer P-362686

DATUM	SCHAAL	PLAN	P FORMAAT
5/11/2025	1/200	11/17	A3






## Legende




-  Bestaande verkeersborden
-  Geplande verkeersborden
-  Te verwijderen verkeersborden
-  Bestaande wegmarkeringen
-  Geplande wegmarkeringen
-  Te verwijderen wegmarkeringen

 Geplande laadpaal



 hulplijn

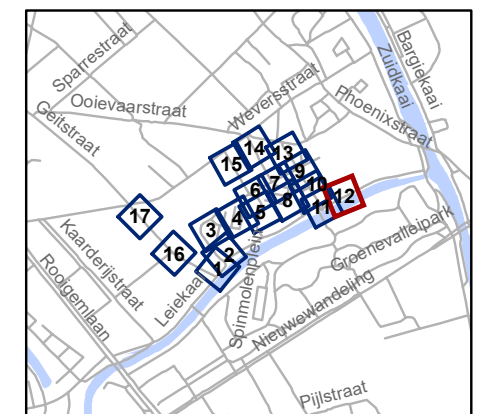
 Ontwerp heraanleg

## Straatmeubilair

-  Gepland paaltje
-  Bestaand paaltje
-  Te verwijderen paaltje

## Overige

-  Ander gepland dossier (in voorbereiding bij MOBBED)
-  Ander gepland dossier (ter uitvoering bij DWBW)

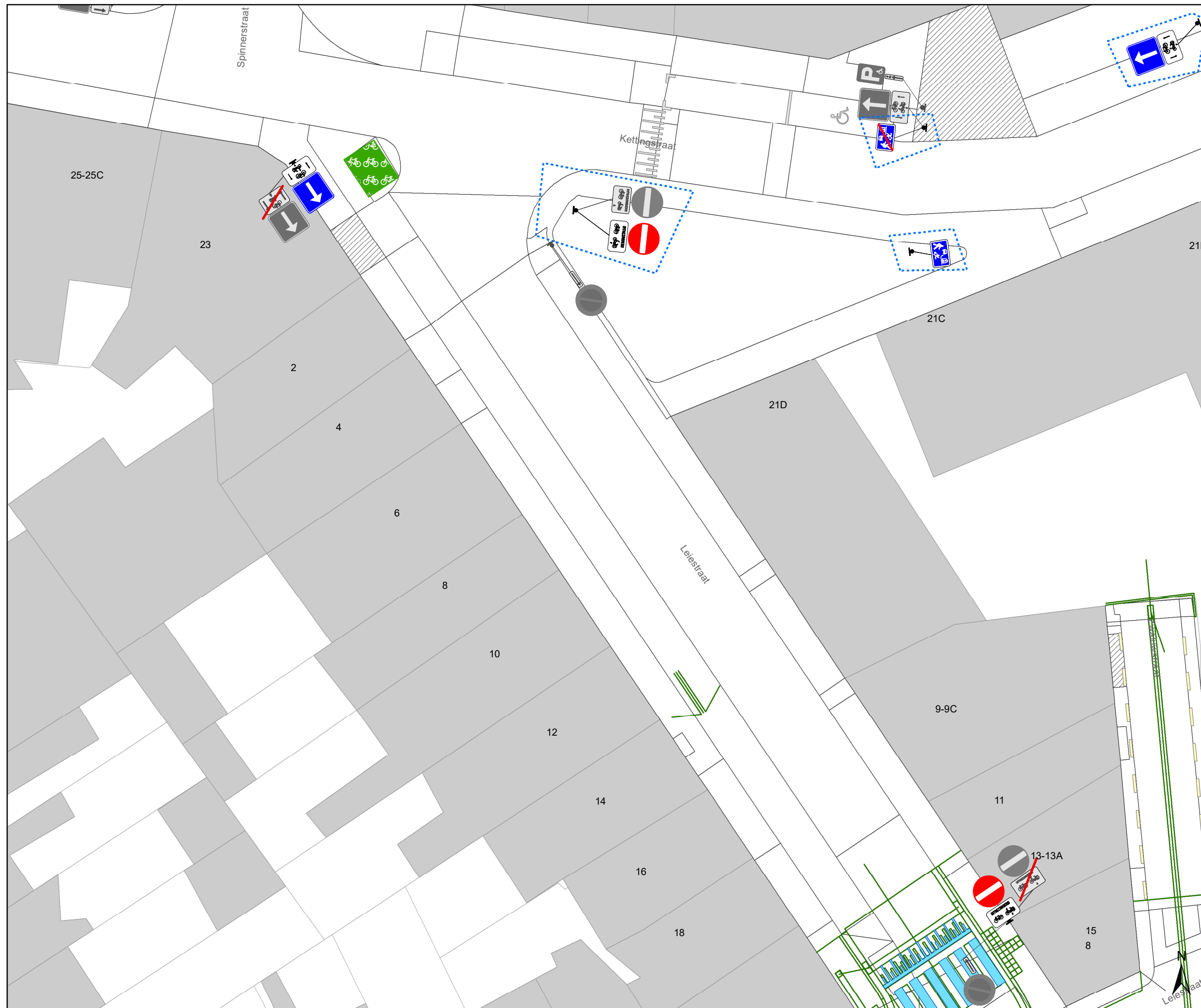


**gent:** Mobiliteitsbedrijf stad Gent  
Verkeerstechnische taken

**definitieve heraanleg  
Leiekaai - Vlasgaardstraat**

Dossiernummer P-362686

DATUM	SCHAAL	PLAN	P FORMAAT
5/11/2025	1/200	12/17	A3



### Legende

- Bestaande verkeersborden
- Geplande verkeersborden
- Te verwijderen verkeersborden
- Bestaande wegmarkeringen
- Geplande wegmarkeringen
- Te verwijderen wegmarkeringen

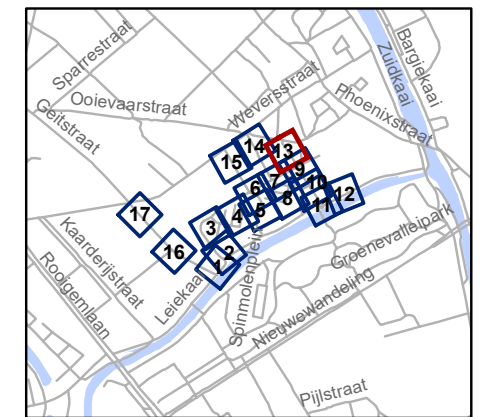
- Geplande laadpaal
- hulplijn
- Ontwerp heraanleg

### Straatmeubilair

- Gepland paaltje
- Bestaand paaltje
- Te verwijderen paaltje

### Overige

- Ander gepland dossier (in voorbereiding bij MOBVED)
- Ander gepland dossier (ter uitvoering bij DWBW)



**gent:** Mobiliteitsbedrijf stad Gent  
Verkeerstechnische taken

**definitieve heraanleg  
Leiekaai - Vlasgaardstraat**




Dossiernummer P-362686

DATUM	SCHAAL	PLAN	P FORMAAT
5/11/2025	1/200	13/17	A3






### Legende



-  Bestaande verkeersborden
-  Geplande verkeersborden
-  Te verwijderen verkeersborden
-  Bestaande wegmarkeringen
-  Geplande wegmarkeringen
-  Te verwijderen wegmarkeringen

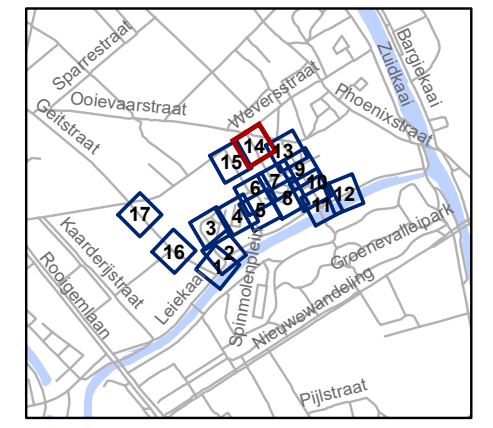
-  Geplande laadpaal
-  hulplijn
-  Ontwerp heraanleg

### Straatmeubilair

-  Gepland paaltje
-  Bestaand paaltje
-  Te verwijderen paaltje

### Overige

-  Ander gepland dossier (in voorbereiding bij MOBBED)
-  Ander gepland dossier (ter uitvoering bij DWBW)

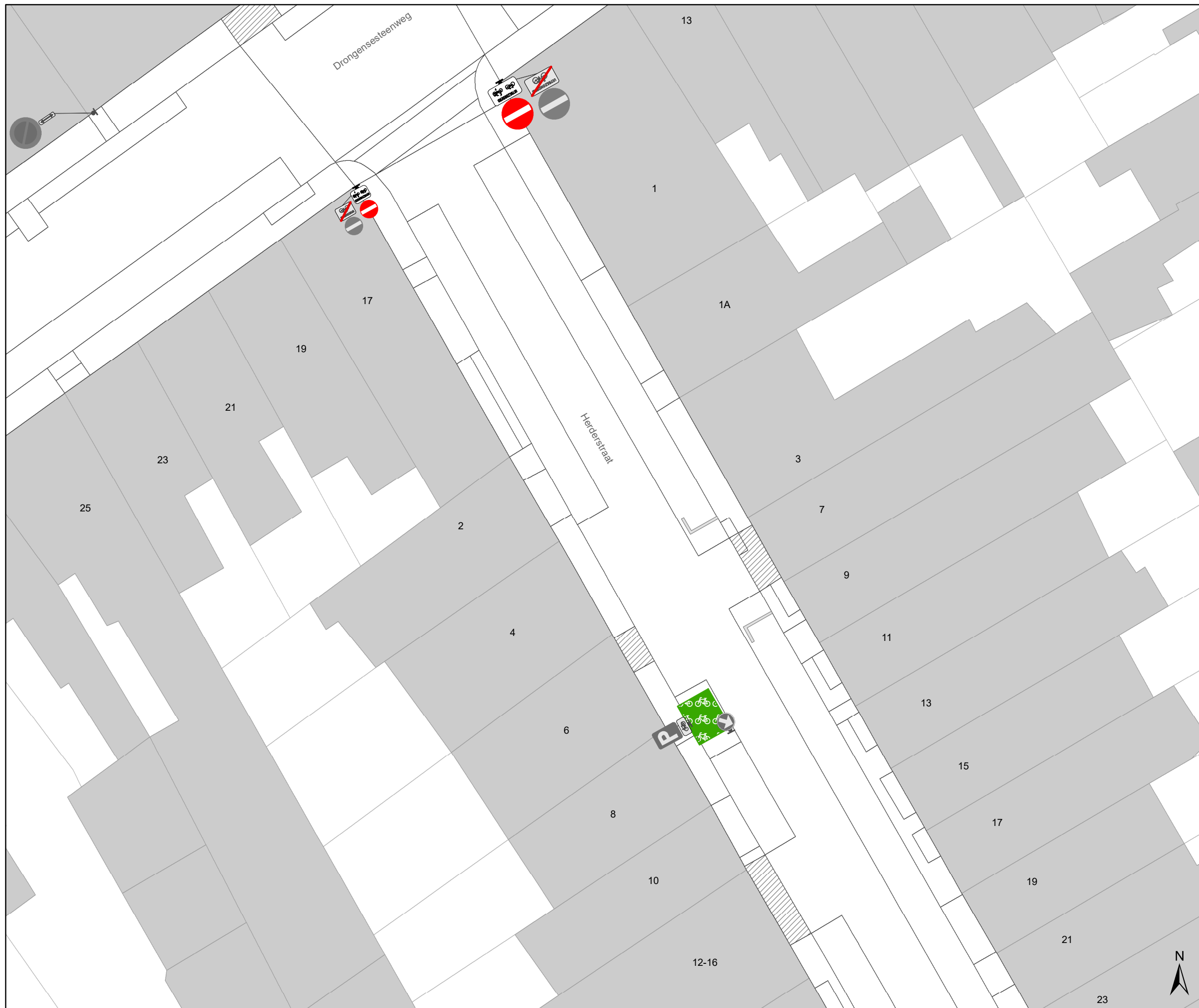


**gent:** Mobiliteitsbedrijf stad Gent  
Verkeerstechnische taken

**definitieve heraanleg  
Leiekaai - Vlasgaardstraat**

Dossiernummer P-362686

DATUM	SCHAAL	PLAN	P FORMAAT
5/11/2025	1/200	14/17	A3




### Legende




-  Bestaande verkeersborden
-  Geplande verkeersborden
-  Te verwijderen verkeersborden
-  Bestaande wegmarkeringen
-  Geplande wegmarkeringen
-  Te verwijderen wegmarkeringen

 Geplande laadpaal



 hulplijn

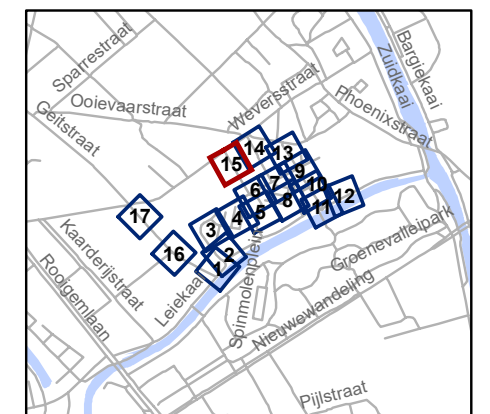
 Ontwerp heraanleg

### Straatmeubilair

-  Gepland paaltje
-  Bestaand paaltje
-  Te verwijderen paaltje

### Overige

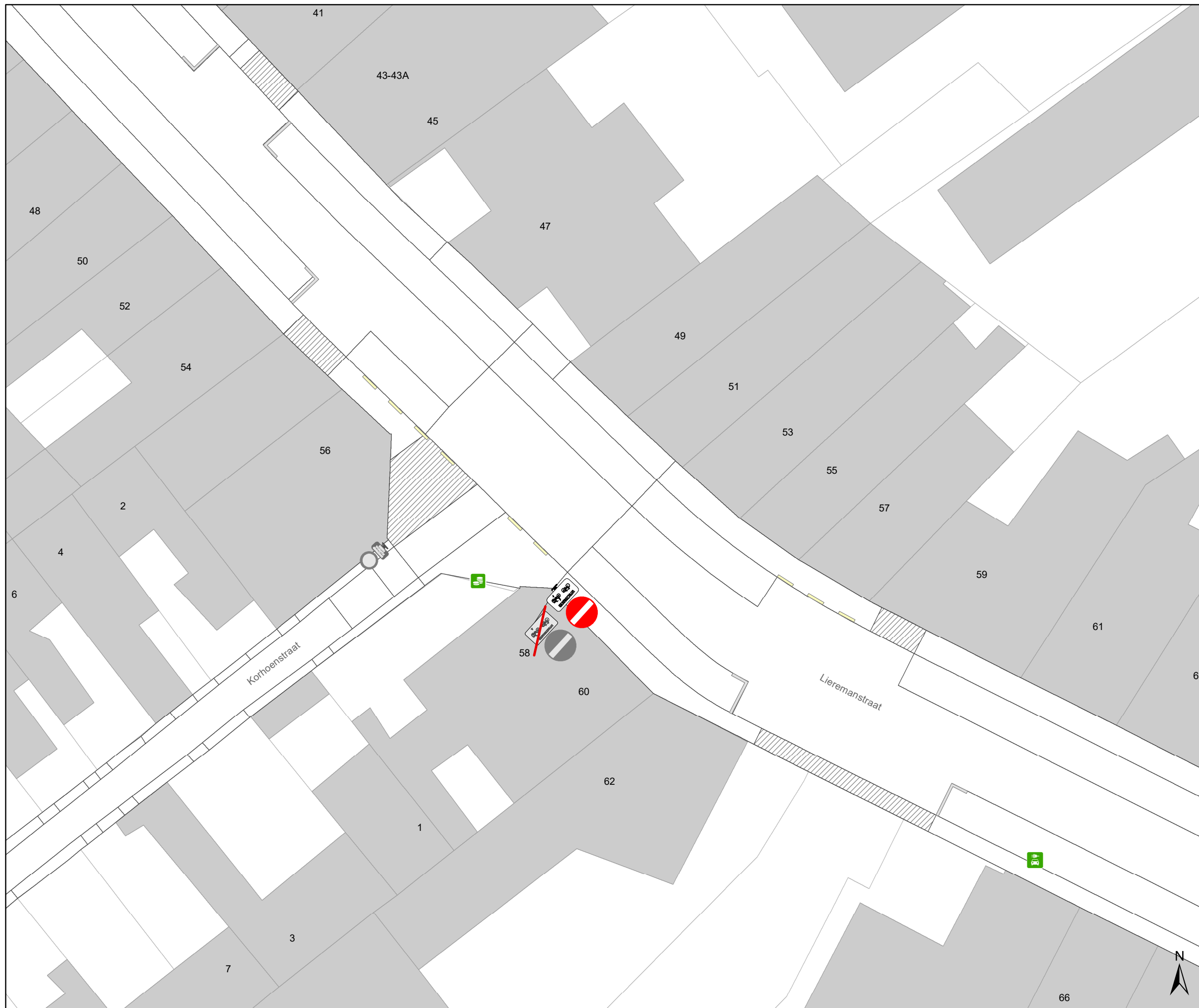
-  Ander gepland dossier (in voorbereiding bij MOBBED)
-  Ander gepland dossier (ter uitvoering bij DWBW)



**gent:** Mobiliteitsbedrijf stad Gent  
Verkeerstechnische taken

### definitieve heraanleg Leiekaai - Vlasgaardstraat

Dossiernummer P-362686			
DATUM	SCHAAL	PLAN	P FORMAAT
5/11/2025	1/200	15/17	A3



## Legende

- Bestaande verkeersborden
- Geplande verkeersborden
- Te verwijderen verkeersborden
- Bestaande wegmarkeringen
- Geplande wegmarkeringen
- Te verwijderen wegmarkeringen

Geplande laadpaal

hulplijn

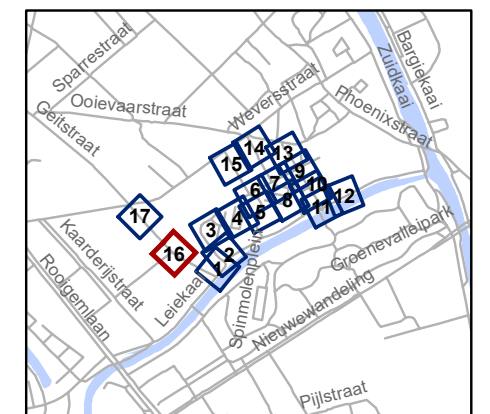
Ontwerp heraanleg

## Straatmeubilair

- Gepland paaltje
- Bestaand paaltje
- Te verwijderen paaltje

## Overige

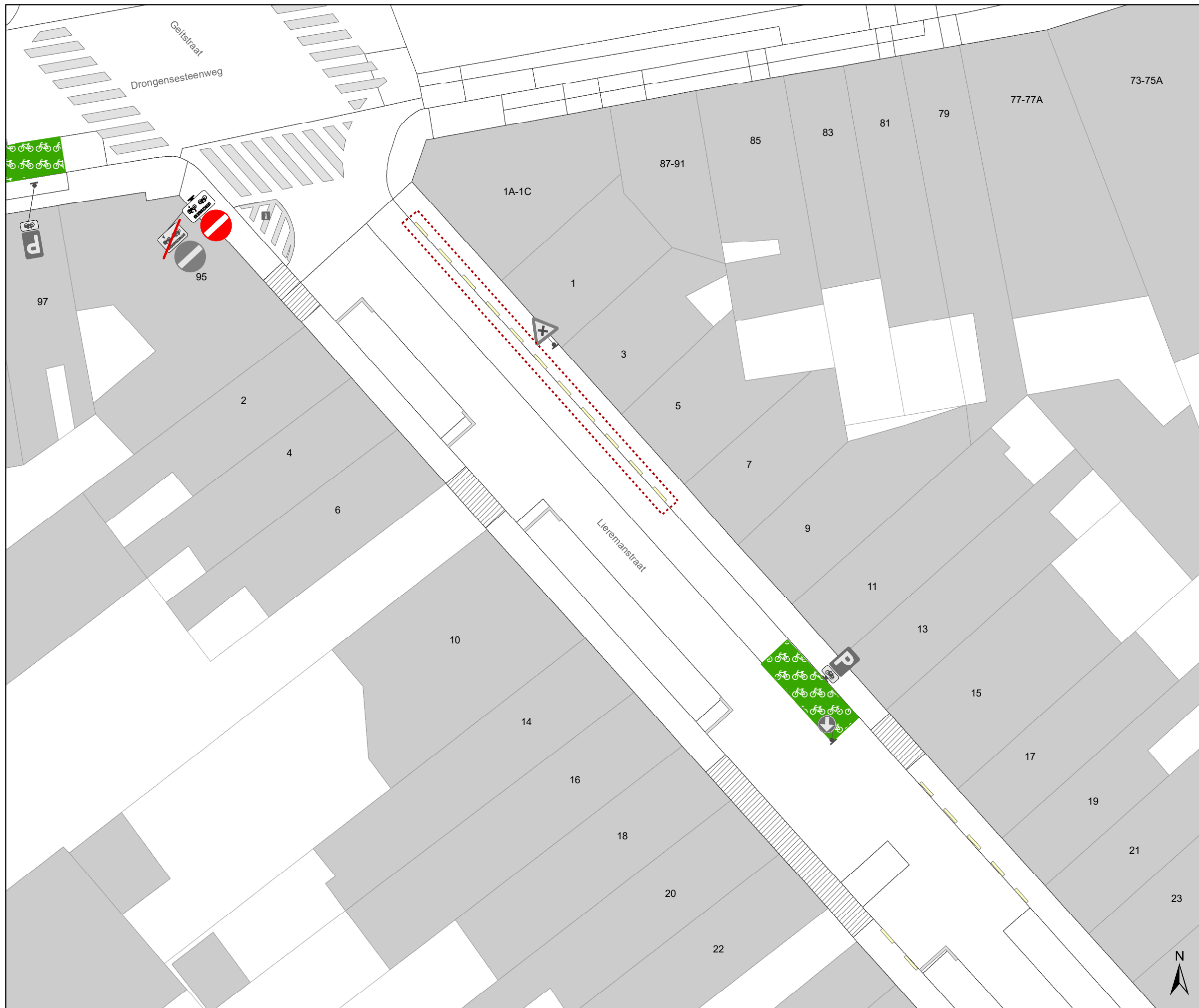
- Ander gepland dossier (in voorbereiding bij MOBBED)
- Ander gepland dossier (ter uitvoering bij DWBW)



**gent:** Mobiliteitsbedrijf stad Gent  
Verkeerstechnische taken

## definitieve heraanleg Leiekaai - Vlasgaardstraat

Dossiernummer P-362686			
DATUM	SCHAAL	PLAN	P FORMAAT
5/11/2025	1/200	16/17	A3




### Legende




-  Bestaande verkeersborden
-  Geplande verkeersborden
-  Te verwijderen verkeersborden
-  Bestaande wegmarkeringen
-  Geplande wegmarkeringen
-  Te verwijderen wegmarkeringen

 Geplande laadpaal



 hulplijn

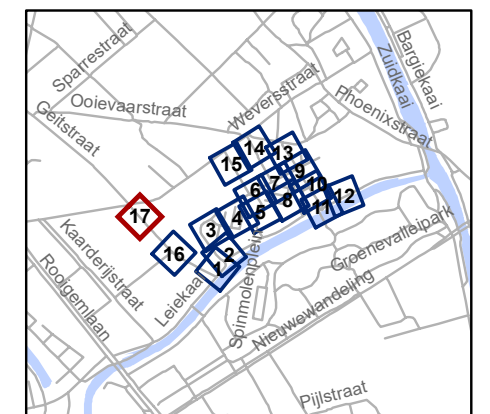
 Ontwerp heraanleg

### Straatmeubilair

-  Gepland paaltje
-  Bestaand paaltje
-  Te verwijderen paaltje

### Overige

-  Ander gepland dossier (in voorbereiding bij MOBBED)
-  Ander gepland dossier (ter uitvoering bij DWBW)



**gent:** Mobiliteitsbedrijf stad Gent  
Verkeerstechnische taken

### definitieve heraanleg Leiekaai - Vlasgaardstraat

Dossiernummer P-362686			
DATUM	SCHAAL	PLAN	P FORMAAT
5/11/2025	1/200	17/17	A3