



---

**2025\_CBS\_09813 Nieuw aanvullend reglement van de politie op het wegverkeer - gemeenteweg- Kroonstraat- nieuwe verkeersmaatregelen - Vaststelling**

**Beslissing:** Goedgekeurd in besloten vergadering van 13 november 2025

**Zijn aanwezig bij de beslissing van dit punt:**

Mathias De Clercq, burgemeester-voorzitter  
Hafsa El-Bazioui, schepenen; Astrid De Bruycker, schepenen; Sofie Bracke, schepenen; Evita Willaert, schepenen; Joris Vandenbroucke, schepenen; Bram Van Braeckvelt, schepenen; Burak Nalli, schepenen; Filip Watteeuw, schepenen; Christophe Peeters, schepenen  
Mieke Hullebroeck, algemeen directeur; Liesbet Vertriest, adjunct-algemeendirecteur

**Bevoegd:** Joris Vandenbroucke

**Betrokken:** Mathias De Clercq

**Juridisch kader**

**De volgende bepalingen zijn van toepassing inzake de bevoegdheid:**

- De Nieuwe Gemeentewet 24 juni 1988, artikel 119;
- Het Decreet van 16 mei 2008 betreffende de aanvullende reglementen op het wegverkeer en de plaatsing en bekostiging van verkeerstekens, artikel 5, § 1, 2e lid;
- Het Decreet over het lokaal bestuur van 22 december 2017, artikel 41, 2°;
- Het gemeenteraadsbesluit van 15 december 2015, houdende de delegatie van de vaststellingsbevoegdheid inzake gemeentelijke aanvullende reglementen op het wegverkeer.

**De beslissing wordt genomen op grond van:**

- Wet betreffende de politie over het wegverkeer, gecoördineerd bij Koninklijk Besluit van 16 maart 1968;
- Decreet van 16 mei 2008 betreffende de aanvullende reglementen op het wegverkeer en de plaatsing en bekostiging van de verkeerstekens;
- Koninklijk Besluit van 1 december 1975 houdende algemeen reglement op de politie van het wegverkeer en van het gebruik van de openbare weg;
- Ministerieel Besluit van 11 oktober 1976 waarbij de minimumafmetingen en de bijzondere plaatsingsvoorwaarden van de verkeerstekens worden bepaald;
- Uitvoeringsbesluit van 23 januari 2009 betreffende de aanvullende reglementen op het wegverkeer en de plaatsing en bekostiging van de verkeerstekens;

- Omzendbrief MOB/2009/1 van 3 april 2009;
- Het reglement houdende de voorwaarden tot het toekennen van parkeerplaatsen voor personen met een handicap, goedgekeurd in de gemeenteraad van 25 april 2016.

## **Motivering**

- De nieuwe maatregelen die getroffen worden betreffen de omgevingsaanleg van het sociale woningencomplex in de Vlasgaardstraat in de Brugsepoort. Het project voorziet een volledige heraanleg, echter zonder grote wijzigingen in de verkeerssituatie. De hele site wordt vooral opgefrist, rijrichtingen, parking en paden blijven voornamelijk ongewijzigd al worden er wel extra laadplaatsen voorzien.

De nieuwe maatregelen die getroffen wordt, is het wijzigen van de onderborden bij het eenrichtingsverkeer C1 en F19 van (M2/M4/M12 of M3/M5) naar respectievelijk M11/M17. Speedpedelecs worden zoveel mogelijk gelijk gesteld met fietsen in straten met beperkt eenrichtingsverkeer door het gebruik van de onderborden M11 en M17, waardoor zij ook in beide richtingen mogen rijden. Bromfietsen klasse A en B verlenen we geen uitzondering, omdat het mobiliteitsbeleid van Gent vooral actieve vervoerswijzen stimuleert. Bovendien vormen bromfietsen door hun combinatie van een hogere snelheid met een hogere massa een potentieel gevaar voor andere weggebruikers en hebben ze een grotere impact bij een ongeval.

- Bij collegebesluit van 2 maart 2023 werd als nieuwe maatregel getroffen, kaderend binnen de voorrangsaanpassing op de Drongensesteenweg. Bestuurders komende uit de Kroonstraat dienen voorrang te verlenen.
- Bij collegebesluit van 19 oktober 2017 werd de bestaande toestand geregulariseerd.

## **Bijgevoegde bijlage(n):**

- Aanvullend Reglement Kroonstraat Dossier P362686.pdf (deel van de beslissing)
- Signalisatieplan cluster Vlasgaardstraat-Leiekaai dossier P362686 (deel van de beslissing)

## **Beslissing**

### **Beslist het volgende:**

#### **Artikel 1:**

Heft op het aanvullend reglement van de politie op het wegverkeer betreffende de gemeenteweg Kroonstraat, goedgekeurd in zitting van 2 maart 2023, van zodra het nieuwe reglement in werking treedt.

#### **Artikel 2:**

Stelt vast het bijgevoegd aanvullend reglement van de politie op het wegverkeer en het signalisatieplan betreffende de gemeenteweg Kroonstraat.

2025\_CBS\_09813 - Nieuw aanvullend reglement van de politie op het wegverkeer - gemeenteweg- Kroonstraat- nieuwe verkeersmaatregelen

Vastgesteld in het College van Burgemeester en Schepenen van 13 november 2025

Bekendgemaakt op 14 november 2025

Geldig vanaf 19 november 2025

Referentienummer 2025\_CBS\_09813

## Reglement

### Artikel 1.

Op de Kroonstraat ter hoogte van het kruispunt met de Drongensesteenweg geldt de bestuurders moeten voorrang verlenen aan iedere bestuurder die rijdt op de openbare weg of de rijbaan die ze oprijden; de plaats waar de bestuurders, zo nodig, moeten stoppen om voorrang te verlenen, wordt aangeduid.

Dit wordt aangeduid door verkeerstekens:

- B1
- WM76.2

### Artikel 2.

Op de Kroonstraat vanaf het kruispunt met de Vlasgaardstraat tot het kruispunt met de Weversstraat in de richting van van het kruispunt met de Weversstraat geldt verboden rijrichting voor iedere bestuurder; de maatregel geldt niet voor fietsers en bestuurders van speed pedelecs. In de tegenovergestelde richting geldt toegelaten rijrichting op de openbare weg met eenrichtingsverkeer; fietsers en bestuurders van speed pedelecs mogen in de twee richtingen rijden.

Dit wordt aangeduid door verkeerstekens:

- Verkeersbord C1
- Onderbord M11
- Verkeersbord F19
- Onderbord M17

### Artikel 3.

Op de Kroonstraat, vanaf het kruispunt met de Kettingstraat tot huisnummer 5 aan de kant van de onpare huisnummers geldt het parkeren is verboden; het begin van de parkeerreglementering wordt aangeduid.

Dit wordt aangeduid door verkeerstekens:

- E1
- GXa

### Artikel 4.

Op de Kroonstraat, vanaf huisnummer 14 tot het kruispunt met de Vlasgaardstraat aan de kant van de pare huisnummers geldt het parkeren is verboden; het begin van de parkeerreglementering wordt aangeduid; het einde van de parkeerreglementering wordt aangeduid.

Dit wordt aangeduid door verkeerstekens:

- E1
- GXa
- GXb

**Artikel 5.**

**Op de Kroonstraat ter hoogte van het kruispunt met de Weversstraat;**

**Op de Kroonstraat ter hoogte van het kruispunt met de Vlasgaardstraat geldt voetgangers moeten de oversteekplaats volgen om de rijbaan over te steken.**

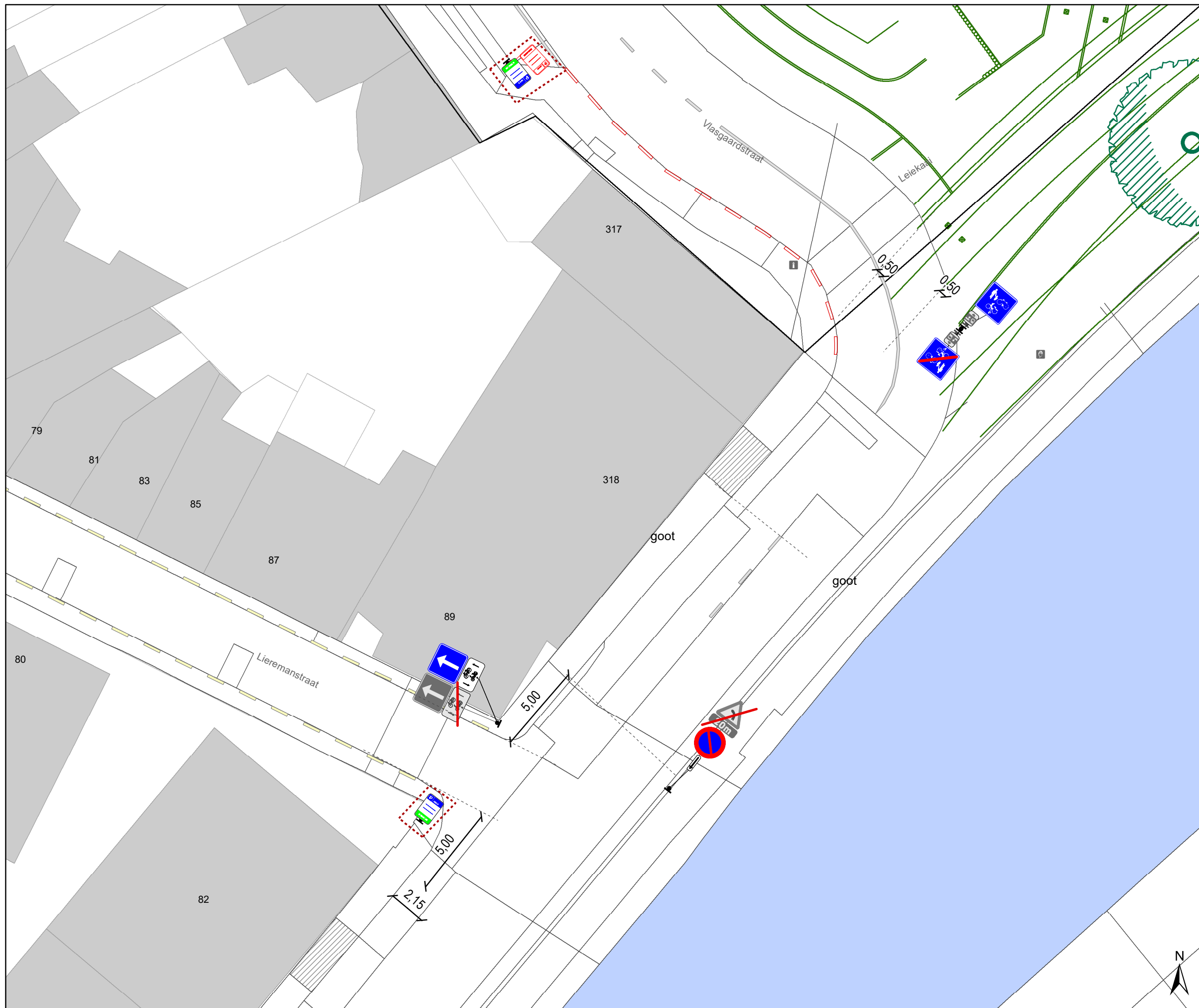
**Dit wordt aangeduid door verkeerstekens:**

- WM76.3

---

(einde reglement)





### Legende




-  Bestaande verkeersborden
-  Geplande verkeersborden
-  Te verwijderen verkeersborden
-  Bestaande wegmarkeringen
-  Geplande wegmarkeringen
-  Te verwijderen wegmarkeringen

 Geplande laadpaal



 hulplijn

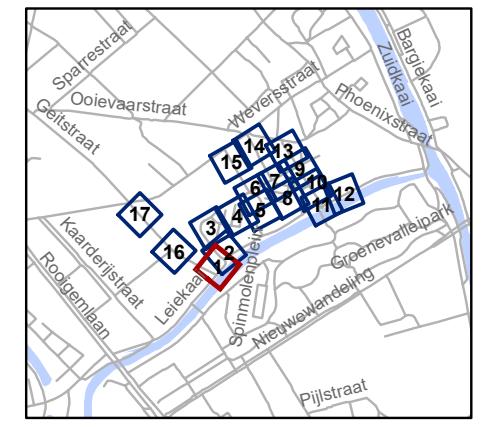
 Ontwerp heraanleg

### Straatmeubilair

-  Gepland paaltje
-  Bestaand paaltje
-  Te verwijderen paaltje

### Overige

-  Ander gepland dossier (in voorbereiding bij MOBBED)
-  Ander gepland dossier (ter uitvoering bij DWBW)

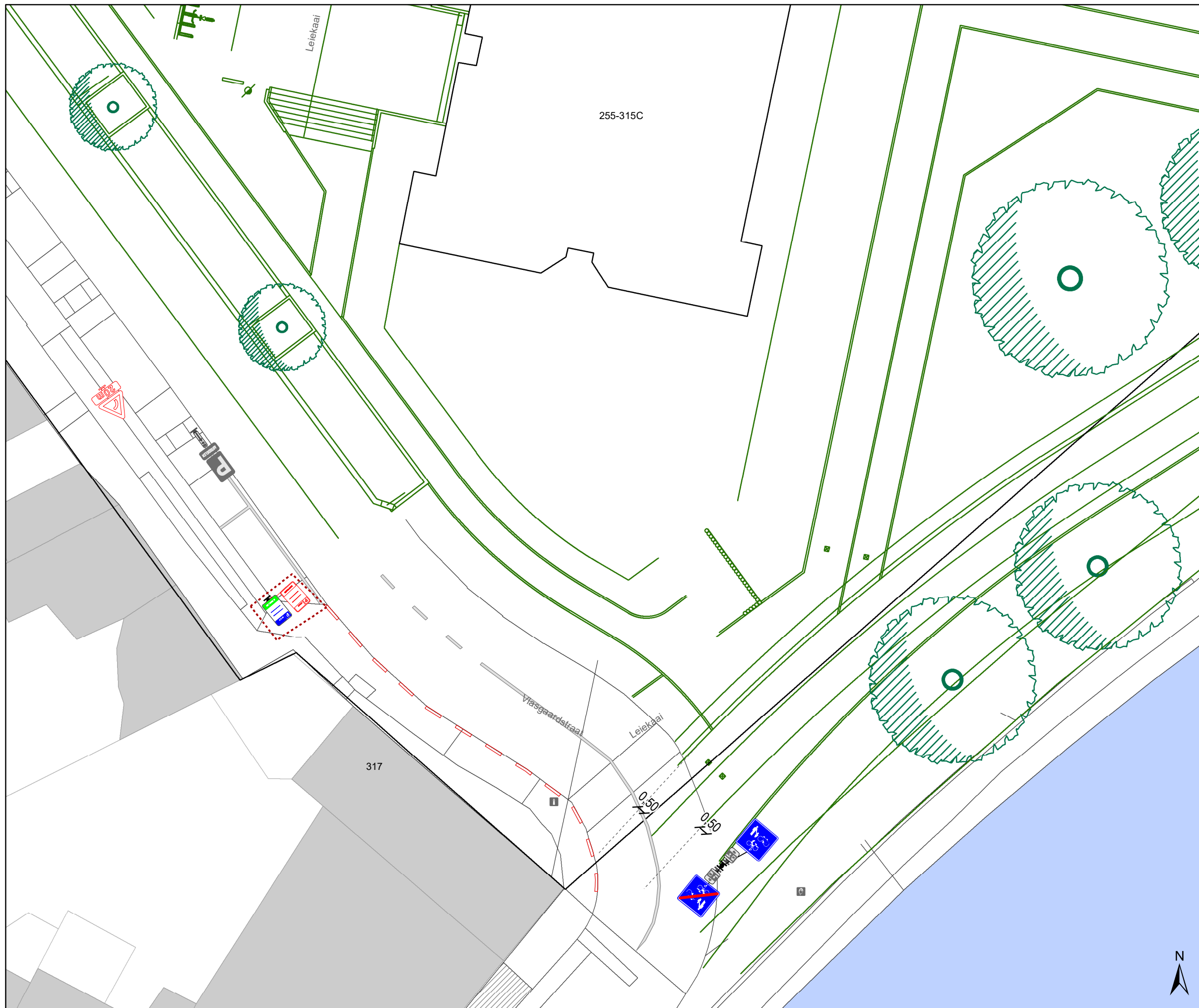


**gent:** Mobiliteitsbedrijf stad Gent  
Verkeerstechnische taken

### definitieve heraanleg Leiekaai - Vlasgaardstraat

Dossiernummer P-362686

DATUM	SCHAAL	PLAN	P FORMAAT
5/11/2025	1/200	1/17	A3



### Legende

- Bestaande verkeersborden
- Geplande verkeersborden
- Te verwijderen verkeersborden
- Bestaande wegmarkeringen
- Geplande wegmarkeringen
- Te verwijderen wegmarkeringen

Geplande laadpaal

hulplijn

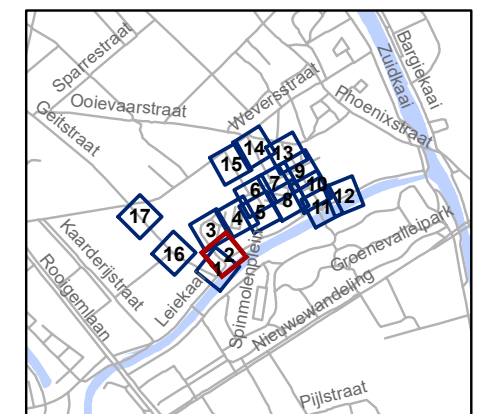
Ontwerp heraanleg

### Straatmeubilair

- Gepland paaltje
- Bestaand paaltje
- Te verwijderen paaltje

### Overige

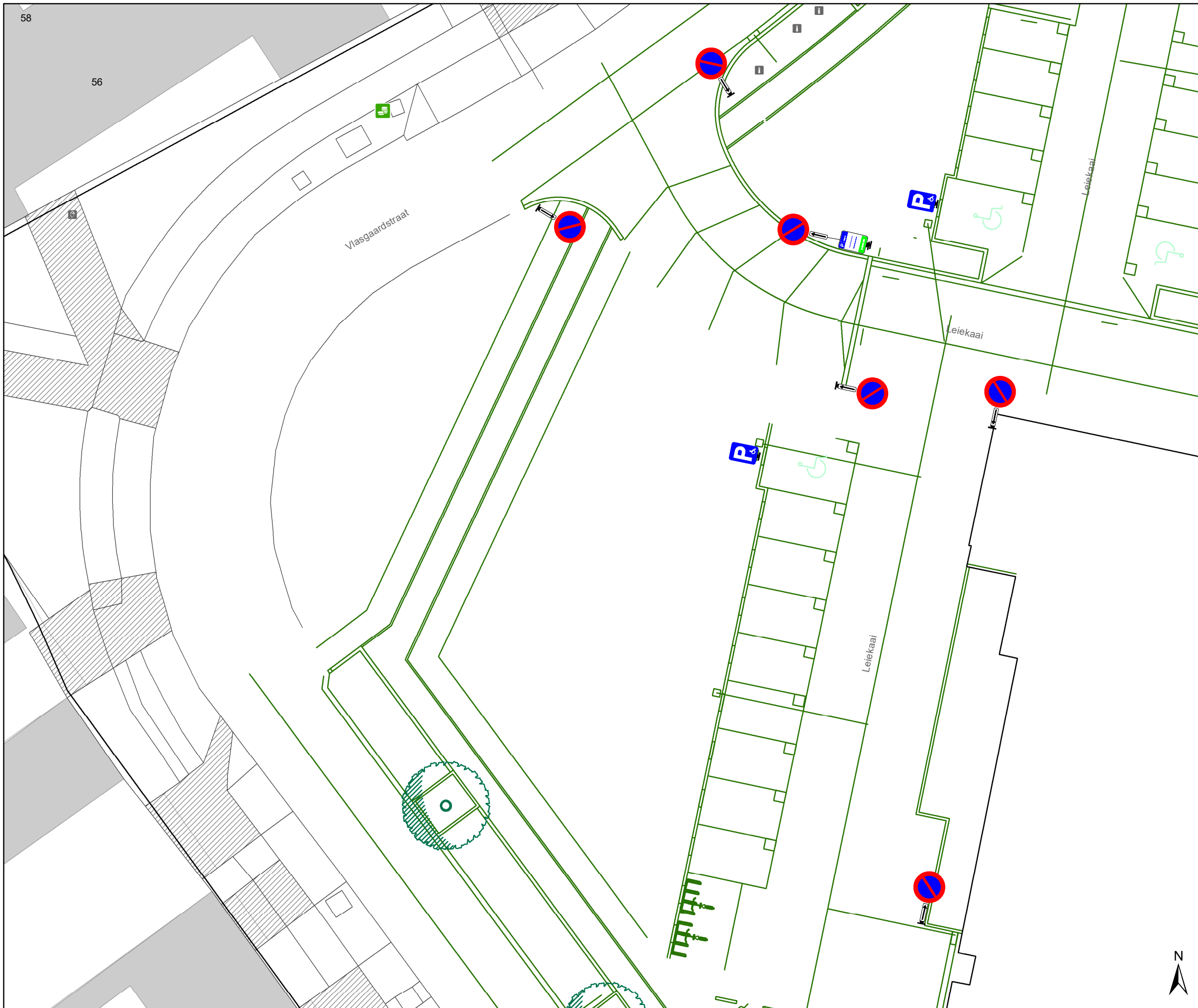
- Ander gepland dossier (in voorbereiding bij MOBBED)
- Ander gepland dossier (ter uitvoering bij DWBW)



**gent:** Mobiliteitsbedrijf stad Gent  
Verkeerstechnische taken




### definitieve heraanleg Leiekaai - Vlasgaardstraat

Dossiernummer P-362686			
DATUM	SCHAAL	PLAN	P FORMAAT
5/11/2025	1/200	2/17	A3






### Legende



-  Bestaande verkeersborden
-  Geplande verkeersborden
-  Te verwijderen verkeersborden
-  Bestaande wegmarkeringen
-  Geplande wegmarkeringen
-  Te verwijderen wegmarkeringen

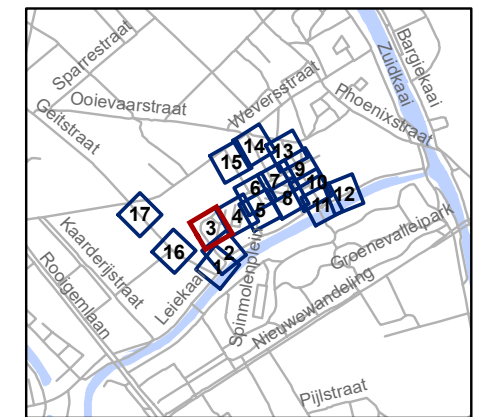
-  Geplande laadpaal
-  hulplijn
-  Ontwerp heraanleg

### Straatmeubilair

-  Gepland paaltje
-  Bestaand paaltje
-  Te verwijderen paaltje

### Overige

-  Ander gepland dossier (in voorbereiding bij MOBBED)
-  Ander gepland dossier (ter uitvoering bij DWBW)

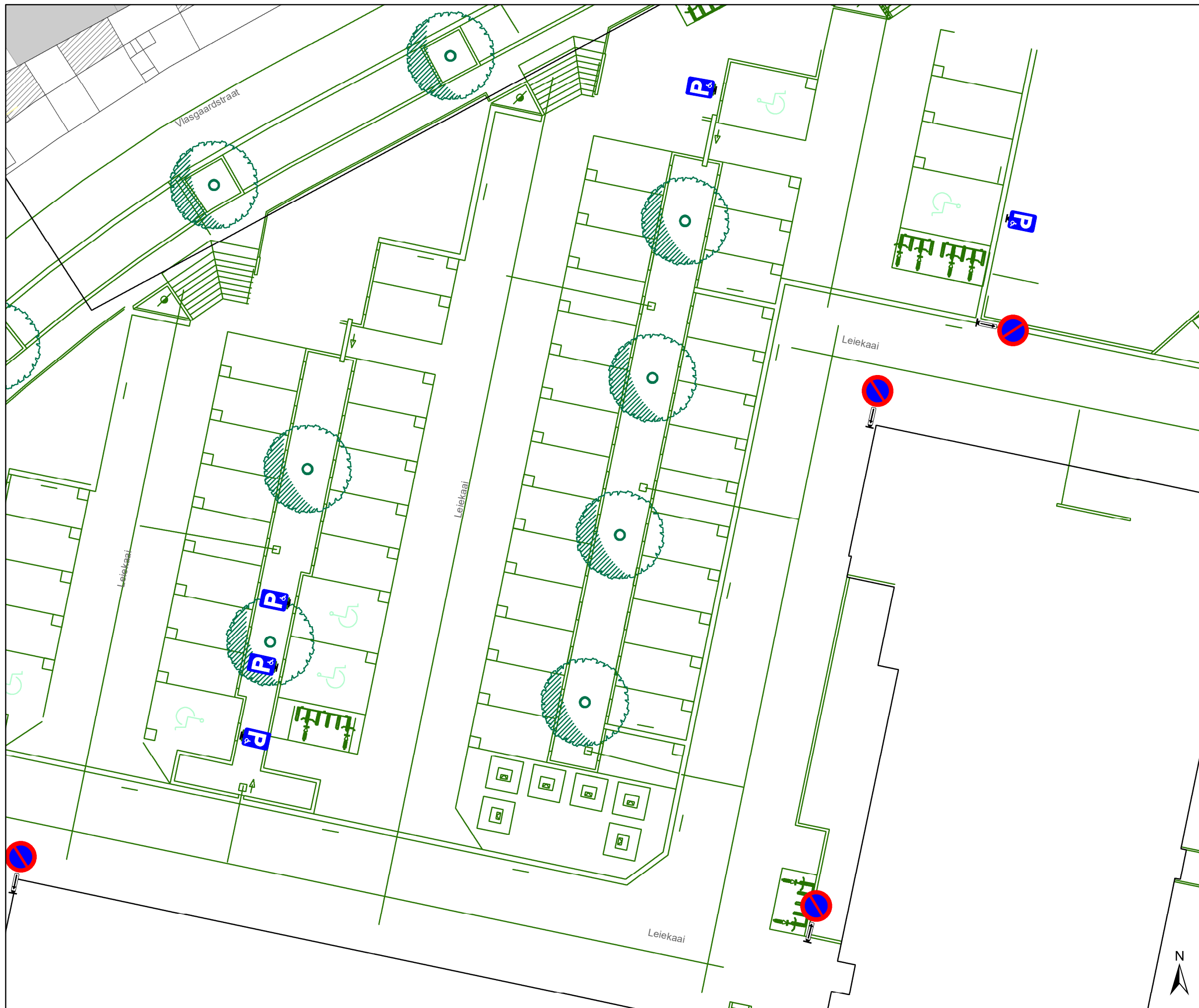


**gent:** Mobiliteitsbedrijf stad Gent  
Verkeerstechnische taken

### definitieve heraanleg Leiekaai - Vlasgaardstraat




Dossiernummer P-362686




DATUM	SCHAAL	PLAN	P FORMAAT
5/11/2025	1/200	3/17	A3





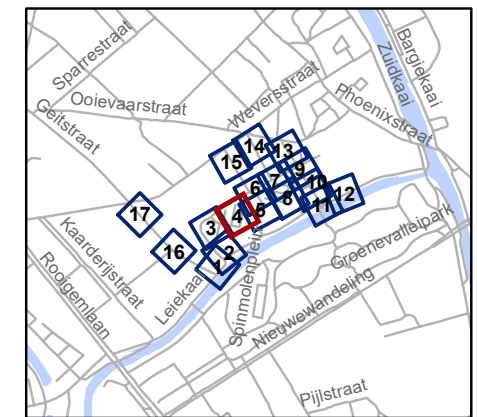
### Legende

-  Bestaande verkeersborden
-  Geplande verkeersborden
-  Te verwijderen verkeersborden
-  Bestaande wegmarkeringen
-  Geplande wegmarkeringen
-  Te verwijderen wegmarkeringen

-  Geplande laadpaal
-  hulplijn
-  Ontwerp heraanleg

- ### Straatmeubilair
-  Gepland paaltje
  -  Bestaand paaltje
  -  Te verwijderen paaltje

- ### Overige
-  Ander gepland dossier (in voorbereiding bij MOBBED)
  -  Ander gepland dossier (ter uitvoering bij DWBW)



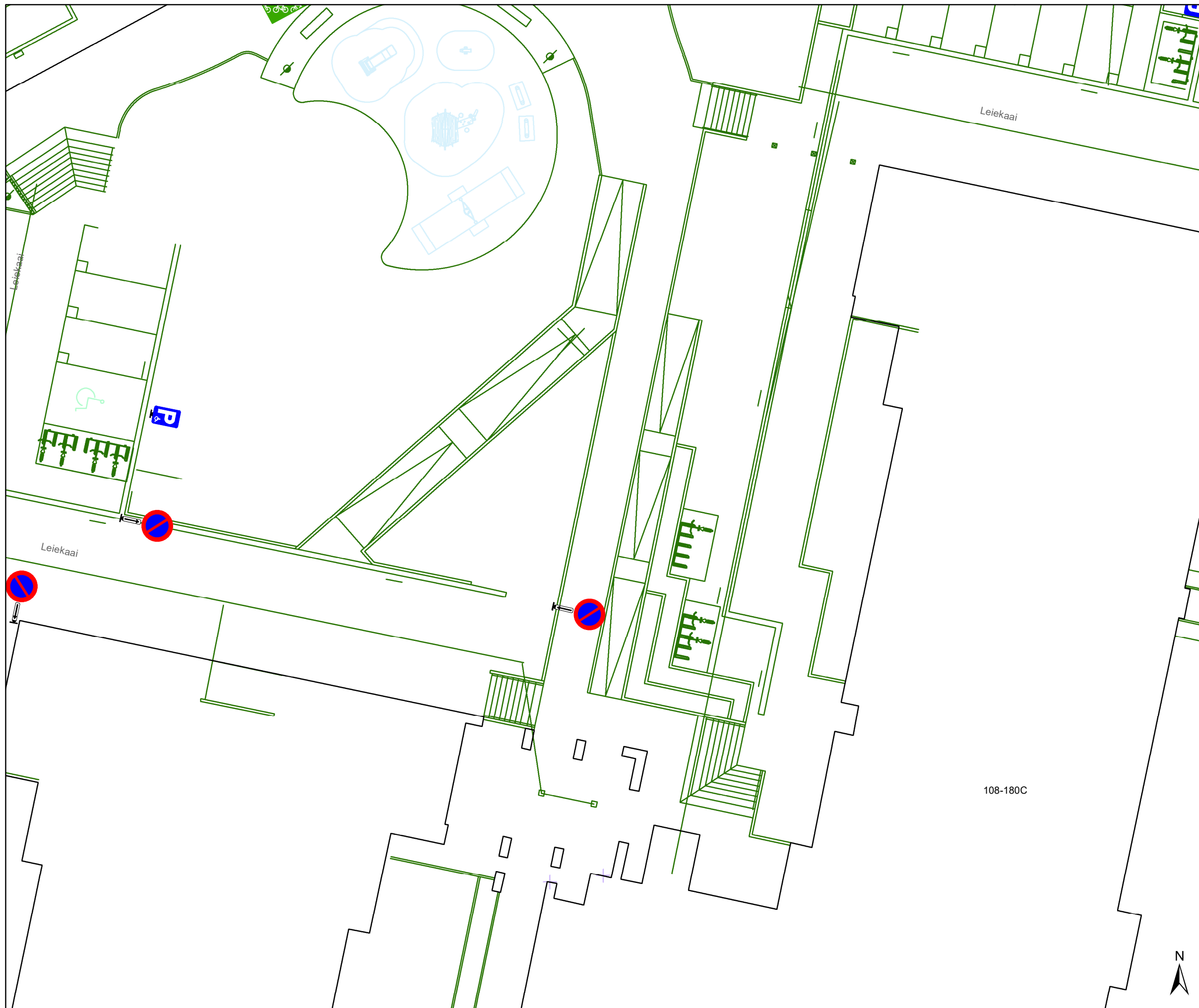
**gent:** Mobiliteitsbedrijf stad Gent  
Verkeerstechnische taken

### definitieve heraanleg Leiekaai - Vlasgaardstraat

Dossiernummer P-362686

DATUM	SCHAAL	PLAN	P FORMAAT
5/11/2025	1/200	4/17	A3





## Legende

- Bestaande verkeersborden
- Geplande verkeersborden
- Te verwijderen verkeersborden
- Bestaande wegmarkeringen
- Geplande wegmarkeringen
- Te verwijderen wegmarkeringen

- Geplande laadpaal

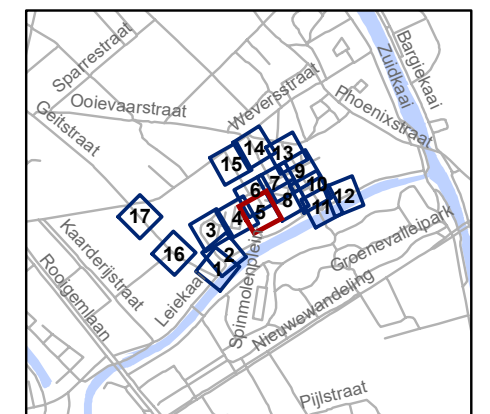
- hulplijn
- Ontwerp heraanleg

## Straatmeubilair

- Gepland paaltje
- Bestaand paaltje
- Te verwijderen paaltje

## Overige

- Ander gepland dossier (in voorbereiding bij MOBBED)
- Ander gepland dossier (ter uitvoering bij DWBW)



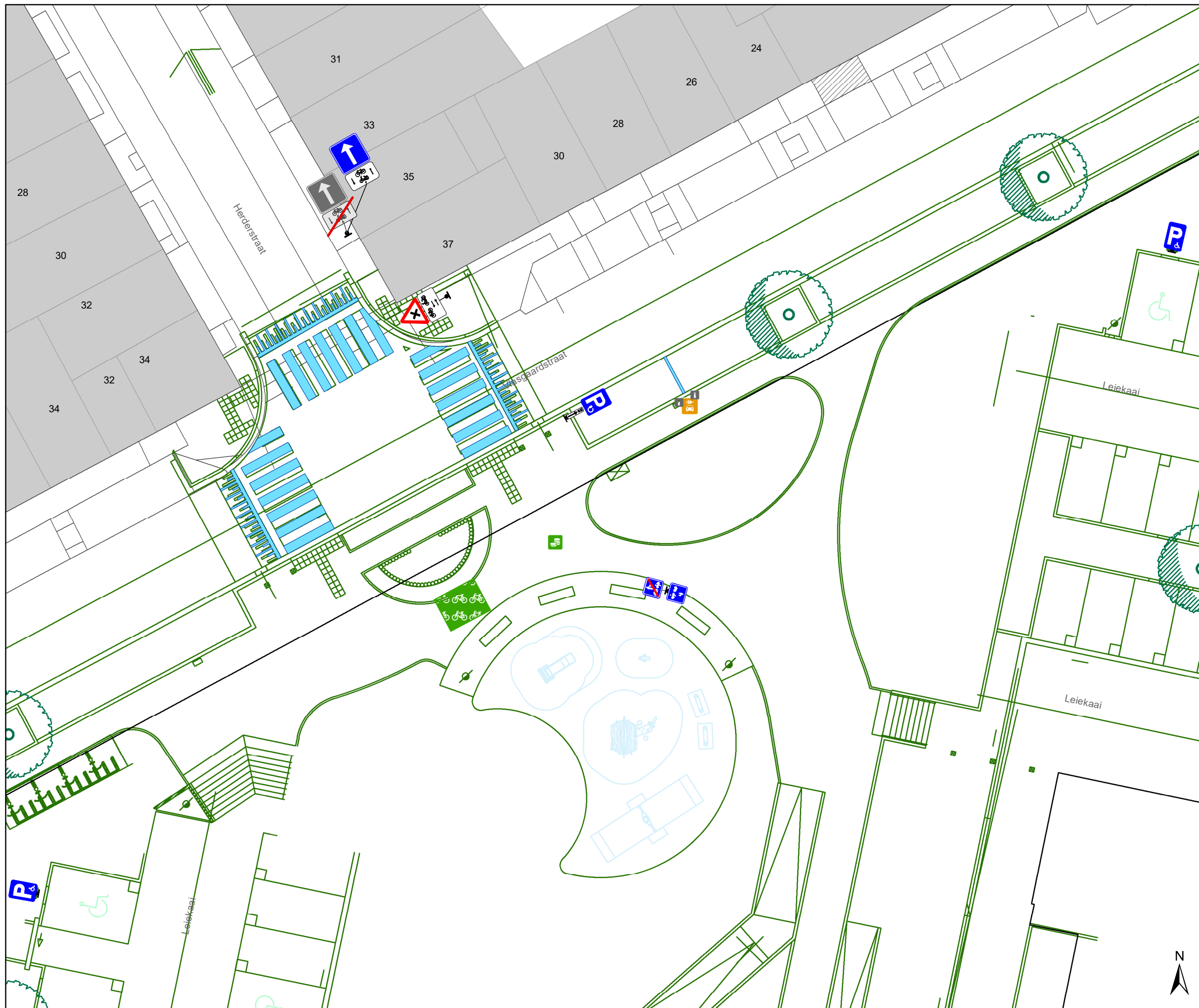
**gent:** Mobiliteitsbedrijf stad Gent  
Verkeerstechnische taken

## definitieve heraanleg Leiekaai - Vlasgaardstraat

Dossiernummer P-362686			
DATUM	SCHAAL	PLAN	P FORMAAT
5/11/2025	1/200	5/17	A3




108-180C










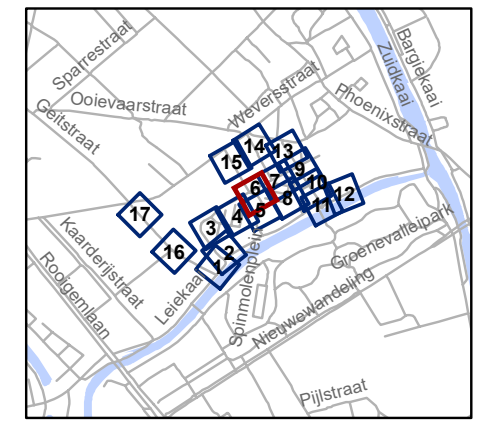
### Legende

-  Bestaande verkeersborden
-  Geplande verkeersborden
-  Te verwijderen verkeersborden
-  Bestaande wegmarkeringen
-  Geplande wegmarkeringen
-  Te verwijderen wegmarkeringen

-  Geplande laadpaal
-  hulplijn
-  Ontwerp heraanleg

- #### Straatmeubilair
-  Gepland paaltje
  -  Bestaand paaltje
  -  Te verwijderen paaltje

- #### Overige
-  Ander gepland dossier (in voorbereiding bij MOBBED)
  -  Ander gepland dossier (ter uitvoering bij DWBW)

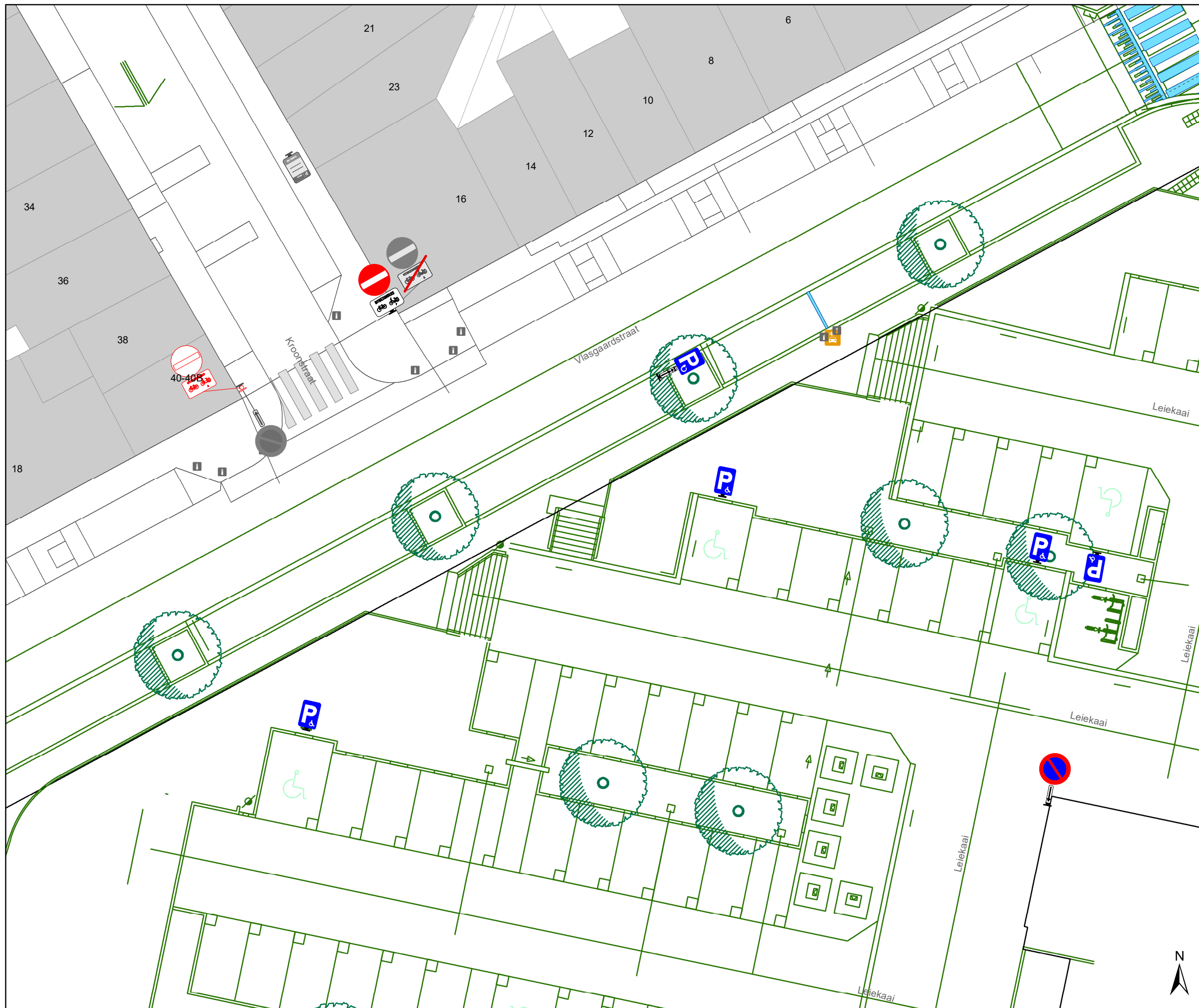


**gent:** Mobiliteitsbedrijf stad Gent  
Verkeerstechnische taken

**definitieve heraanleg  
Leiekaai - Vlasgaardstraat**

Dossiernummer P-362686

DATUM	SCHAAL	PLAN	P FORMAAT
5/11/2025	1/200	6/17	A3



## Legende




-  Bestaande verkeersborden
-  Geplande verkeersborden
-  Te verwijderen verkeersborden
-  Bestaande wegmarkeringen
-  Geplande wegmarkeringen
-  Te verwijderen wegmarkeringen

 Geplande laadpaal



 hulplijn

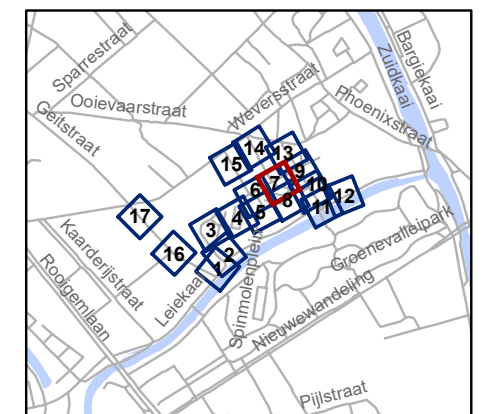
 Ontwerp heraanleg

## Straatmeubilair

-  Gepland paaltje
-  Bestaand paaltje
-  Te verwijderen paaltje

## Overige

-  Ander gepland dossier (in voorbereiding bij MOBBED)
-  Ander gepland dossier (ter uitvoering bij DWBW)

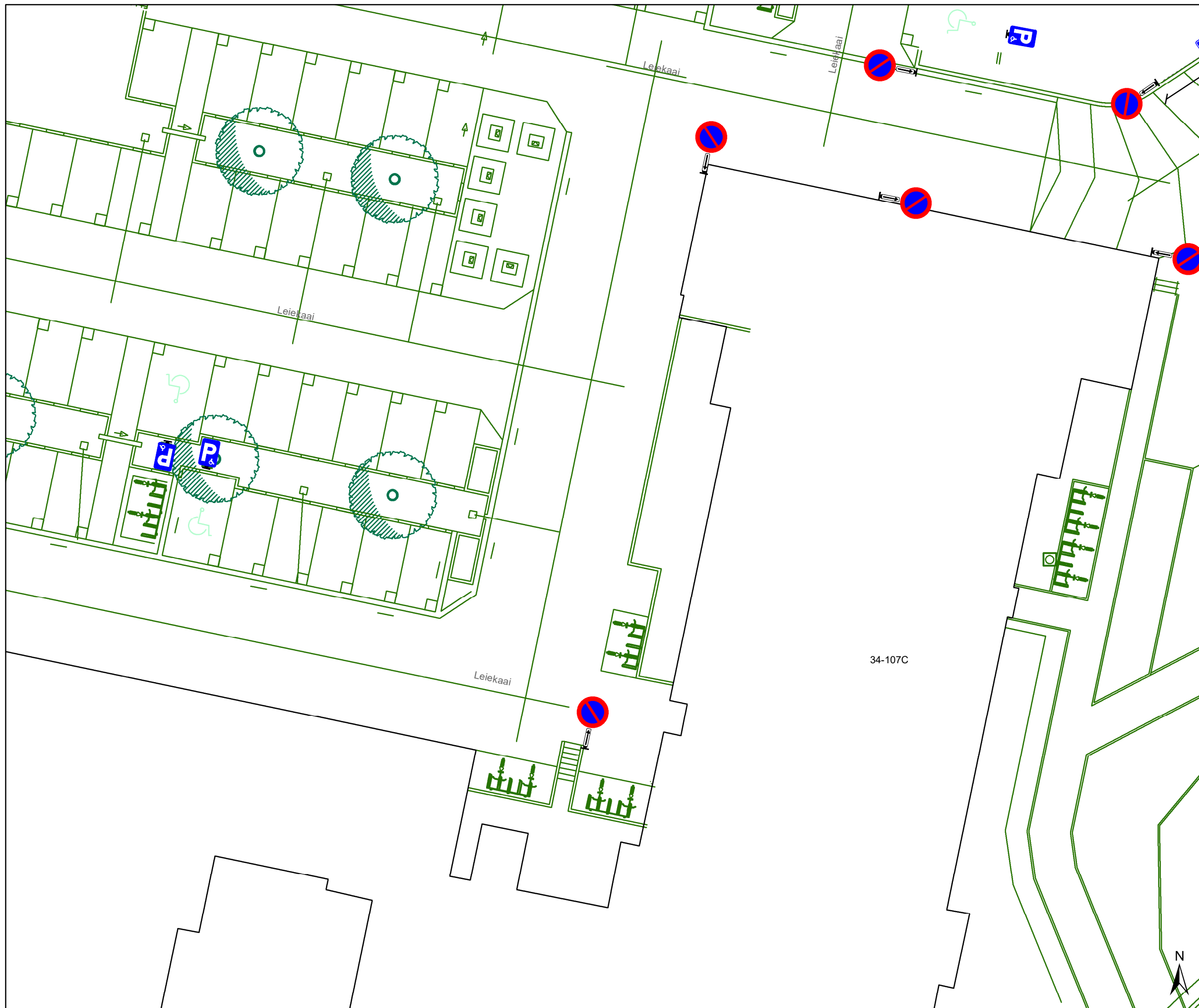


**gent:** Mobiliteitsbedrijf stad Gent  
Verkeerstechnische taken

### definitieve heraanleg Leiekaai - Vlasgaardstraat




Dossiernummer P-362686




DATUM	SCHAAL	PLAN	P FORMAAT
5/11/2025	1/200	7/17	A3





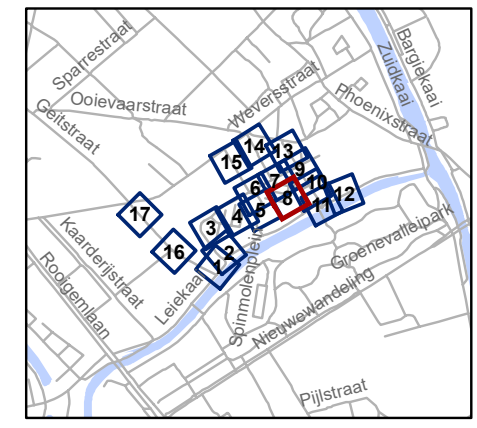
### Legende

-  Bestaande verkeersborden
-  Geplande verkeersborden
-  Te verwijderen verkeersborden
-  Bestaande wegmarkeringen
-  Geplande wegmarkeringen
-  Te verwijderen wegmarkeringen

-  Geplande laadpaal
-  hulplijn
-  Ontwerp heraanleg

- ### Straatmeubilair
-  Gepland paaltje
  -  Bestaand paaltje
  -  Te verwijderen paaltje

- ### Overige
-  Ander gepland dossier (in voorbereiding bij MOBBED)
  -  Ander gepland dossier (ter uitvoering bij DWBW)

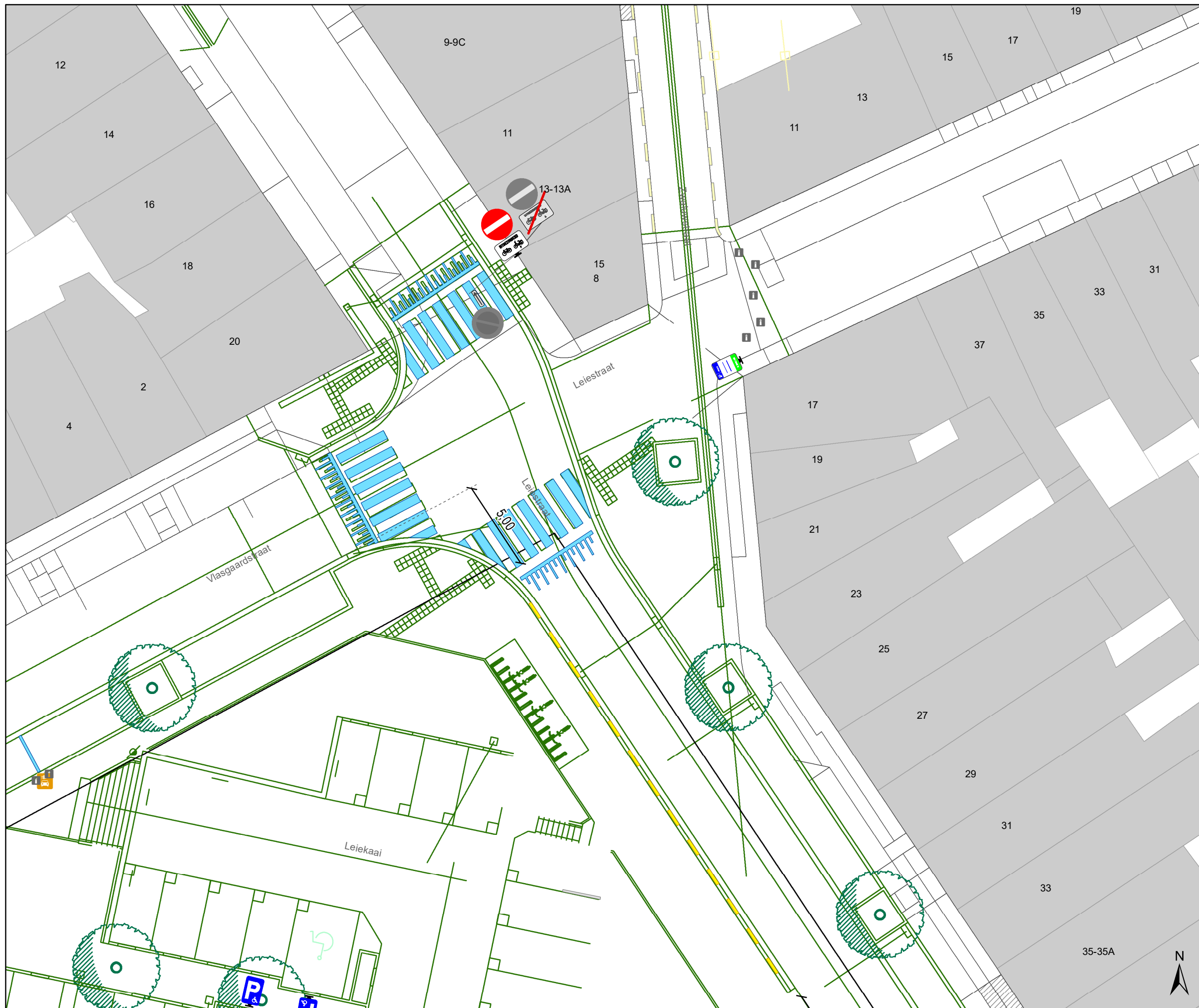


**gent:** Mobiliteitsbedrijf stad Gent  
Verkeerstechnische taken

### definitieve heraanleg Leiekaai - Vlasgaardstraat




Dossiernummer P-362686

DATUM	SCHAAL	PLAN	P FORMAAT
5/11/2025	1/200	8/17	A3






## Legende



-  Bestaande verkeersborden
-  Geplande verkeersborden
-  Te verwijderen verkeersborden
-  Bestaande wegmarkeringen
-  Geplande wegmarkeringen
-  Te verwijderen wegmarkeringen

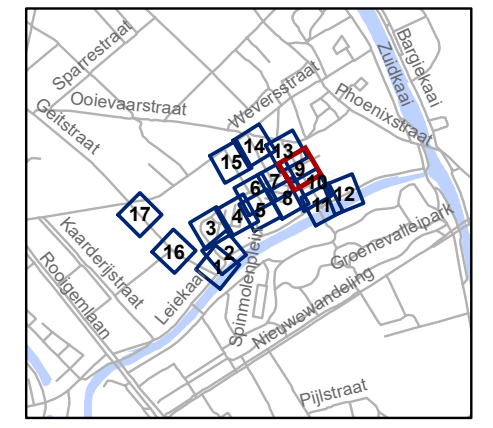
-  Geplande laadpaal
-  hulplijn
-  Ontwerp heraanleg

## Straatmeubilair

-  Gepland paaltje
-  Bestaand paaltje
-  Te verwijderen paaltje

## Overige

-  Ander gepland dossier (in voorbereiding bij MOBBED)
-  Ander gepland dossier (ter uitvoering bij DWBW)

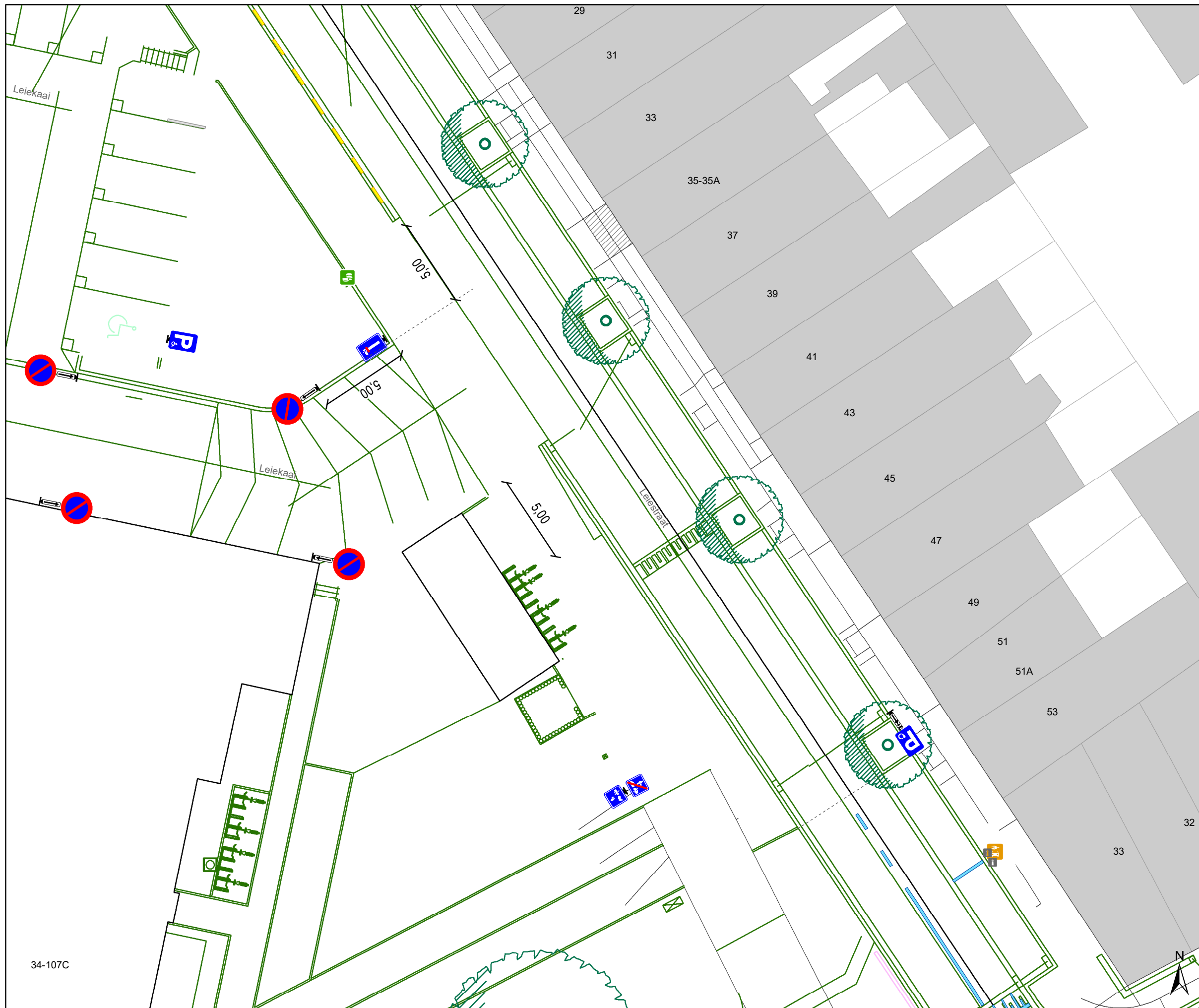


**gent:** Mobiliteitsbedrijf stad Gent  
Verkeerstechnische taken

**definitieve heraanleg  
Leiekaai - Vlasgaardstraat**

Dossiernummer P-362686

DATUM	SCHAAL	PLAN	P FORMAAT
5/11/2025	1/200	9/17	A3



### Legende




-  Bestaande verkeersborden
-  Geplande verkeersborden
-  Te verwijderen verkeersborden
-  Bestaande wegmarkeringen
-  Geplande wegmarkeringen
-  Te verwijderen wegmarkeringen

 Geplande laadpaal



 hulplijn

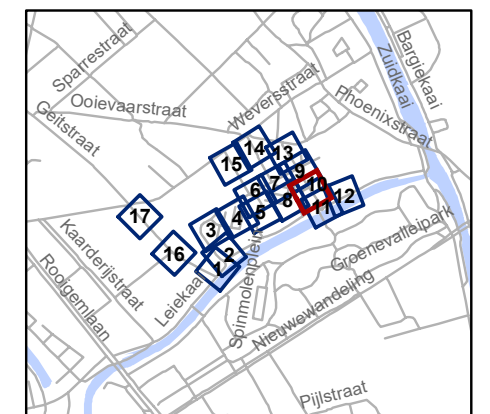
 Ontwerp heraanleg

### Straatmeubilair

-  Gepland paaltje
-  Bestaand paaltje
-  Te verwijderen paaltje

### Overige

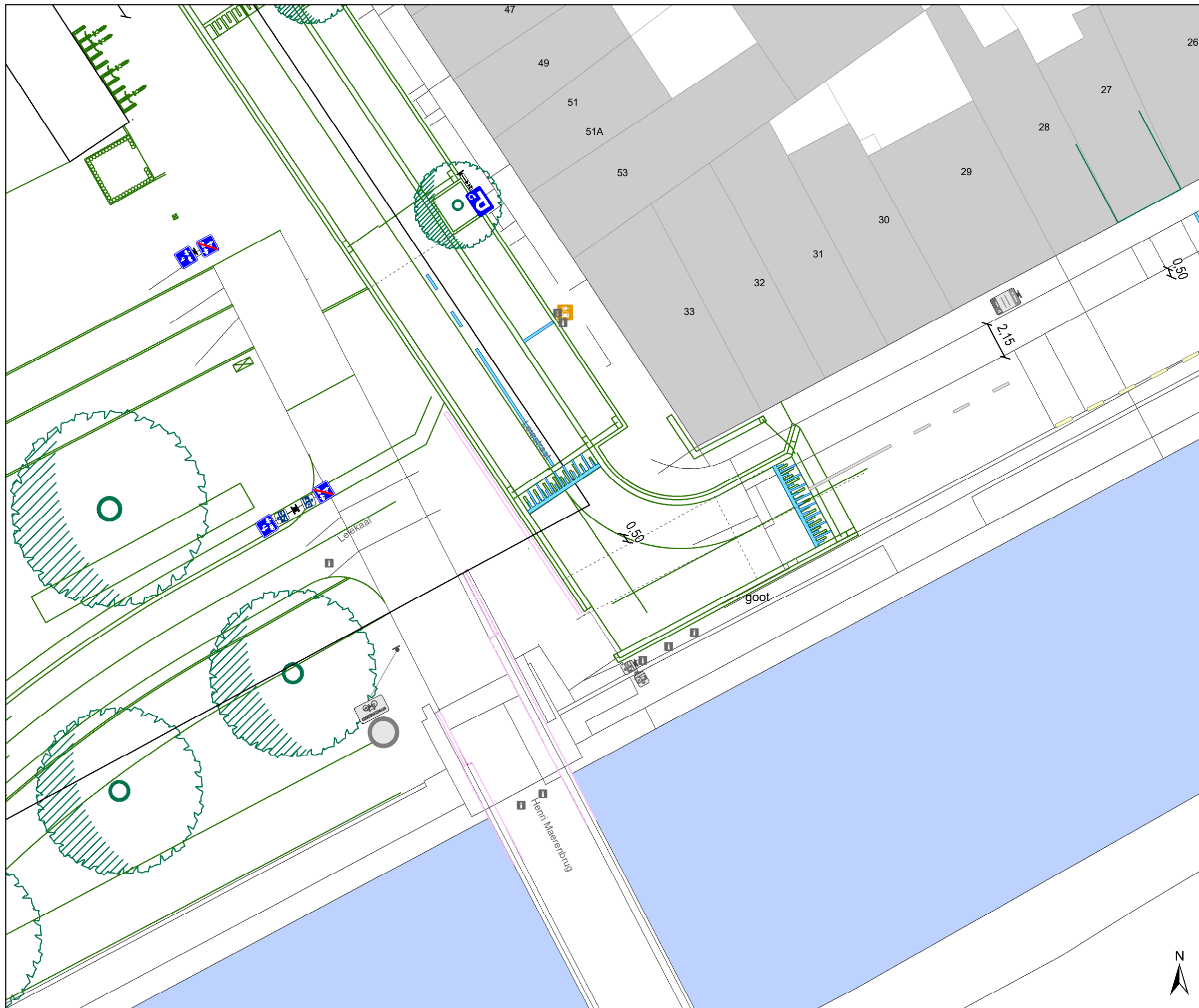
-  Ander gepland dossier (in voorbereiding bij MOBBED)
-  Ander gepland dossier (ter uitvoering bij DWBW)



**gent:** Mobiliteitsbedrijf stad Gent  
Verkeerstechnische taken




### definitieve heraanleg Leiekaai - Vlasgaardstraat

Dossiernummer P-362686			
DATUM	SCHAAL	PLAN	P FORMAAT
5/11/2025	1/200	10/17	A3






### Legende



-  Bestaande verkeersborden
-  Geplande verkeersborden
-  Te verwijderen verkeersborden
-  Bestaande wegmarkeringen
-  Geplande wegmarkeringen
-  Te verwijderen wegmarkeringen

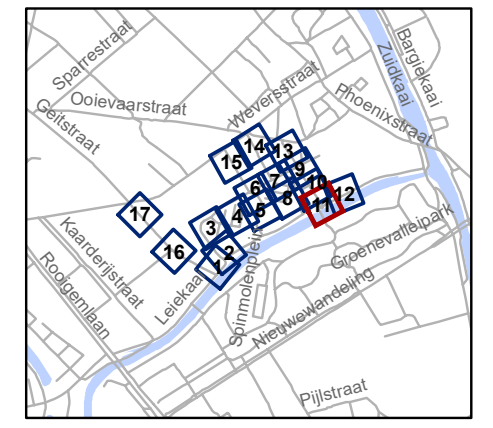
-  Geplande laadpaal
-  hulplijn
-  Ontwerp heraanleg

### Straatmeubilair

-  Gepland paaltje
-  Bestaand paaltje
-  Te verwijderen paaltje

### Overige

-  Ander gepland dossier (in voorbereiding bij MOBBED)
-  Ander gepland dossier (ter uitvoering bij DWBW)

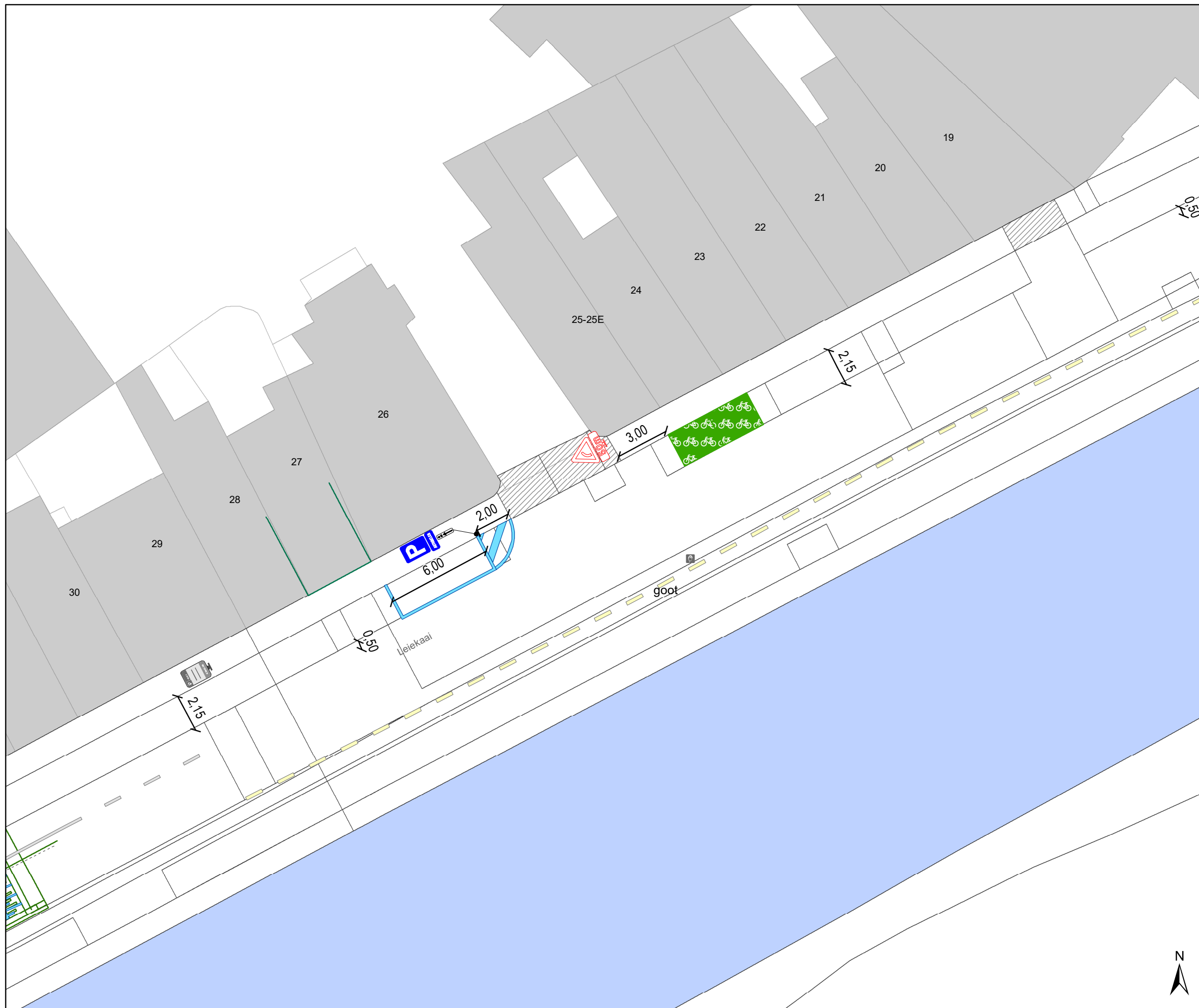


**gent:** Mobiliteitsbedrijf stad Gent  
Verkeerstechnische taken

**definitieve heraanleg  
Leiekaai - Vlasgaardstraat**

Dossiernummer P-362686

DATUM	SCHAAL	PLAN	P FORMAAT
5/11/2025	1/200	11/17	A3




## Legende




-  Bestaande verkeersborden
-  Geplande verkeersborden
-  Te verwijderen verkeersborden
-  Bestaande wegmarkeringen
-  Geplande wegmarkeringen
-  Te verwijderen wegmarkeringen

 Geplande laadpaal



 hulplijn

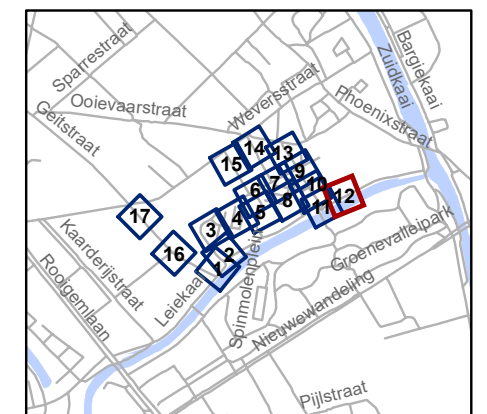
 Ontwerp heraanleg

## Straatmeubilair

-  Gepland paaltje
-  Bestaand paaltje
-  Te verwijderen paaltje

## Overige

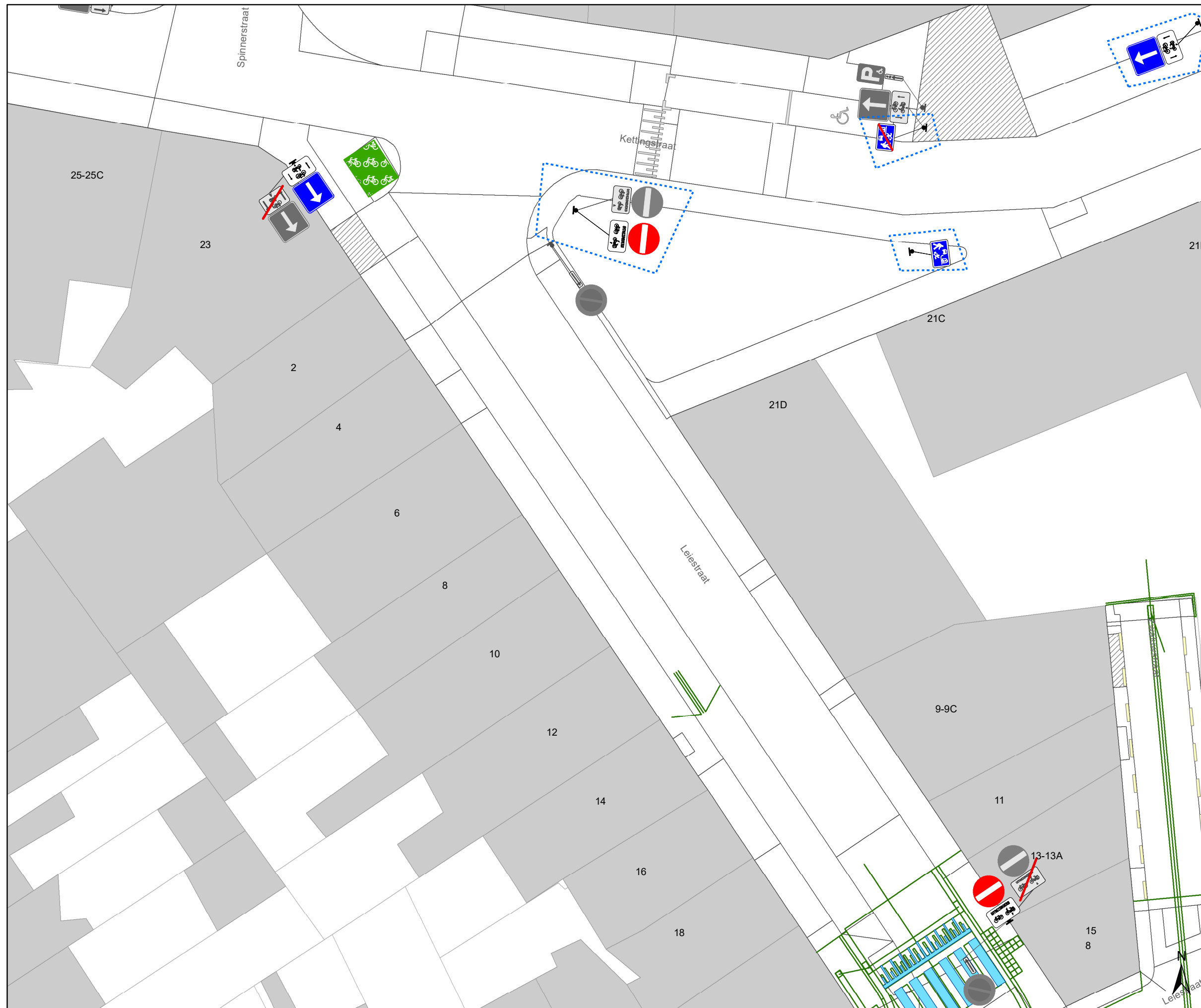
-  Ander gepland dossier (in voorbereiding bij MOBBED)
-  Ander gepland dossier (ter uitvoering bij DWBW)



**gent:** Mobiliteitsbedrijf stad Gent  
Verkeerstechnische taken

## definitieve heraanleg Leiekaai - Vlasgaardstraat

Dossiernummer P-362686			
DATUM	SCHAAL	PLAN	P FORMAAT
5/11/2025	1/200	12/17	A3



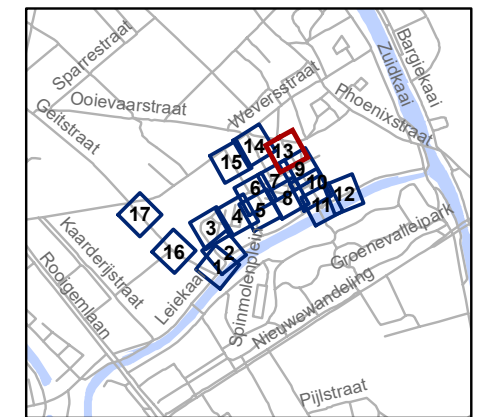
### Legende

- Bestaande verkeersborden
- Geplande verkeersborden
- Te verwijderen verkeersborden
- Bestaande wegmarkeringen
- Geplande wegmarkeringen
- Te verwijderen wegmarkeringen

- Geplande laadpaal
- hulplijn
- Ontwerp heraanleg

- ### Straatmeubilair
- Gepland paaltje
  - Bestaand paaltje
  - Te verwijderen paaltje

- ### Overige
- Ander gepland dossier (in voorbereiding bij MOBVED)
  - Ander gepland dossier (ter uitvoering bij DWBW)



**gent:** Mobiliteitsbedrijf stad Gent  
Verkeerstechnische taken

**definitieve heraanleg  
Leiekaai - Vlasgaardstraat**

Dossiernummer P-362686

DATUM	SCHAAL	PLAN	P FORMAAT
5/11/2025	1/200	13/17	A3



### Legende

- Bestaande verkeersborden
- Geplande verkeersborden
- Te verwijderen verkeersborden
- Bestaande wegmarkeringen
- Geplande wegmarkeringen
- Te verwijderen wegmarkeringen

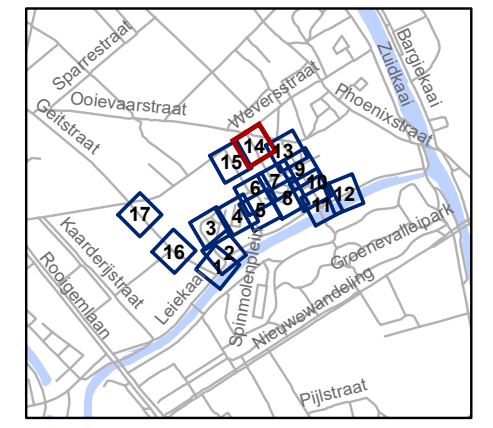
- Geplande laadpaal
- hulplijn
- Ontwerp heraanleg

### Straatmeubilair

- Gepland paaltje
- Bestaand paaltje
- Te verwijderen paaltje

### Overige

- Ander gepland dossier (in voorbereiding bij MOBBED)
- Ander gepland dossier (ter uitvoering bij DWBW)

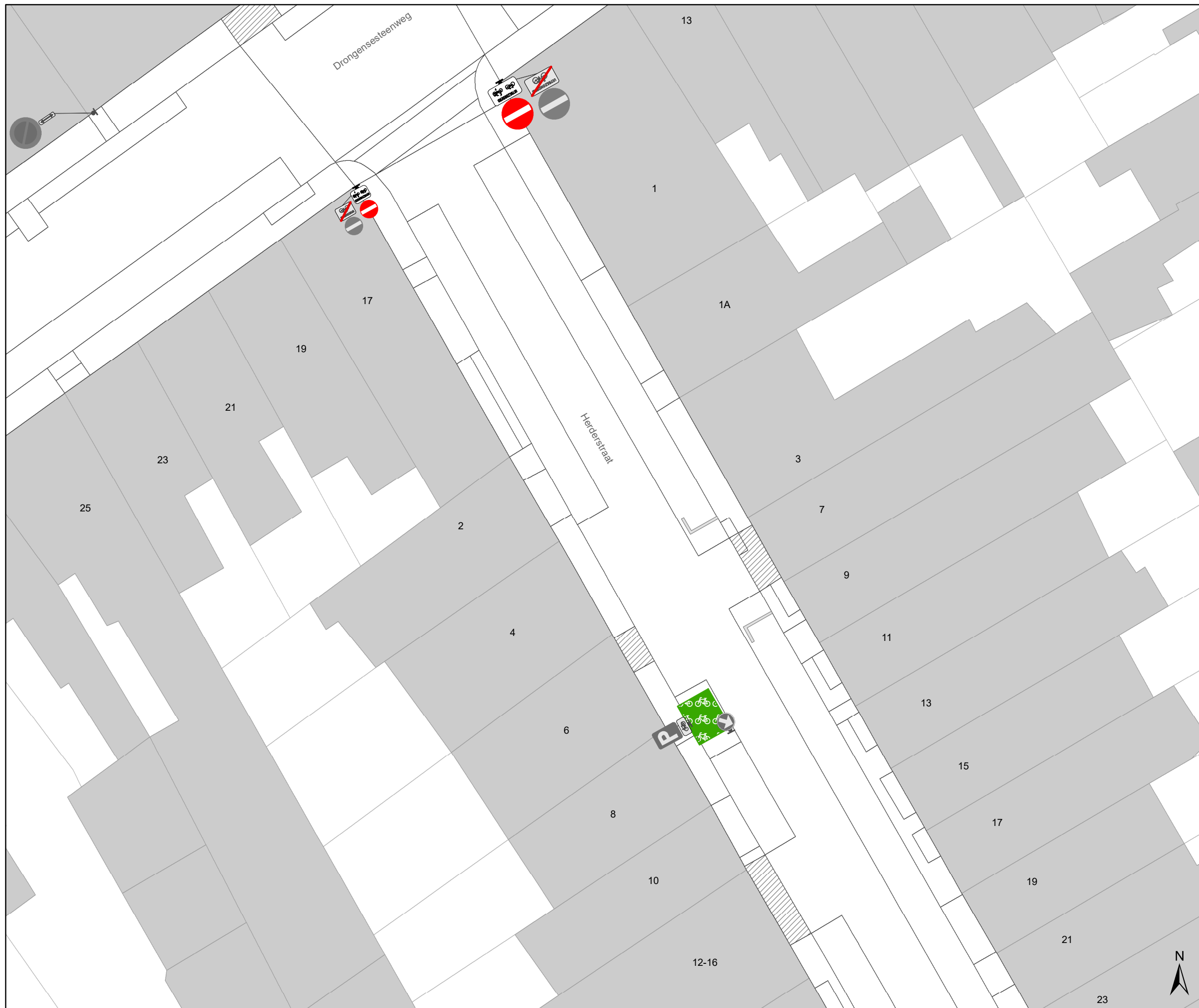


**gent:** Mobiliteitsbedrijf stad Gent  
Verkeerstechnische taken

**definitieve heraanleg  
Leiekaai - Vlasgaardstraat**

Dossiernummer P-362686

DATUM	SCHAAL	PLAN	P FORMAAT
5/11/2025	1/200	14/17	A3




## Legende




-  Bestaande verkeersborden
-  Geplande verkeersborden
-  Te verwijderen verkeersborden
-  Bestaande wegmarkeringen
-  Geplande wegmarkeringen
-  Te verwijderen wegmarkeringen

 Geplande laadpaal



 hulplijn

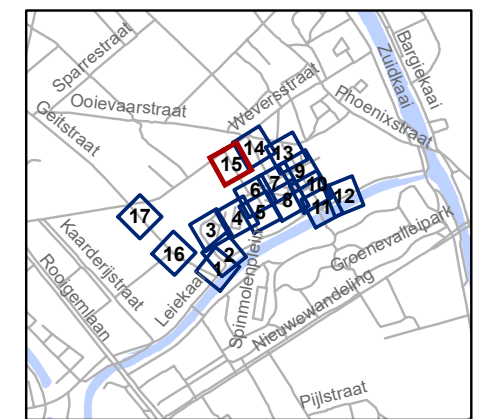
 Ontwerp heraanleg

## Straatmeubilair

-  Gepland paaltje
-  Bestaand paaltje
-  Te verwijderen paaltje

## Overige

-  Ander gepland dossier (in voorbereiding bij MOBBED)
-  Ander gepland dossier (ter uitvoering bij DWBW)

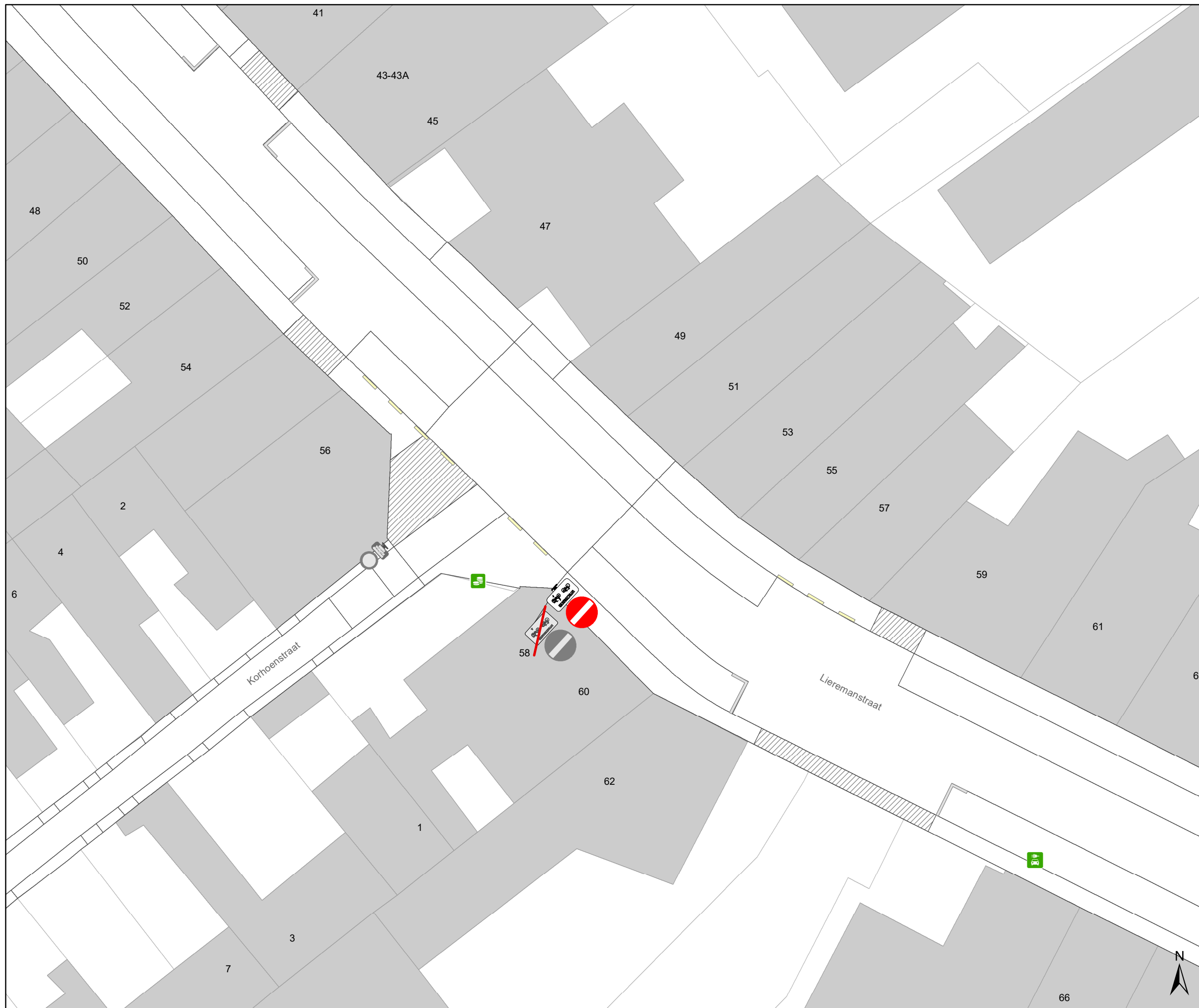


**gent:** Mobiliteitsbedrijf stad Gent  
Verkeerstechnische taken

## definitieve heraanleg Leiekaai - Vlasgaardstraat

Dossiernummer P-362686

DATUM	SCHAAL	PLAN	P FORMAAT
5/11/2025	1/200	15/17	A3



## Legende

- Bestaande verkeersborden
- Geplande verkeersborden
- Te verwijderen verkeersborden
- Bestaande wegmarkeringen
- Geplande wegmarkeringen
- Te verwijderen wegmarkeringen

Geplande laadpaal

hulplijn

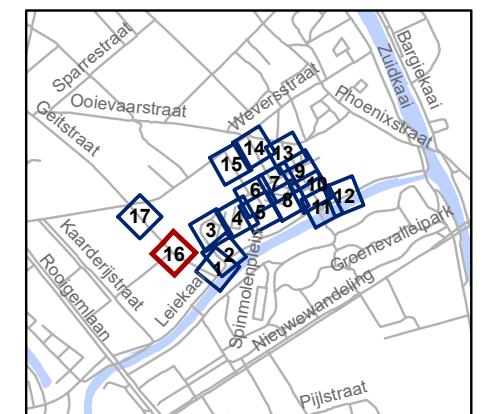
Ontwerp heraanleg

## Straatmeubilair

- Gepland paaltje
- Bestaand paaltje
- Te verwijderen paaltje

## Overige

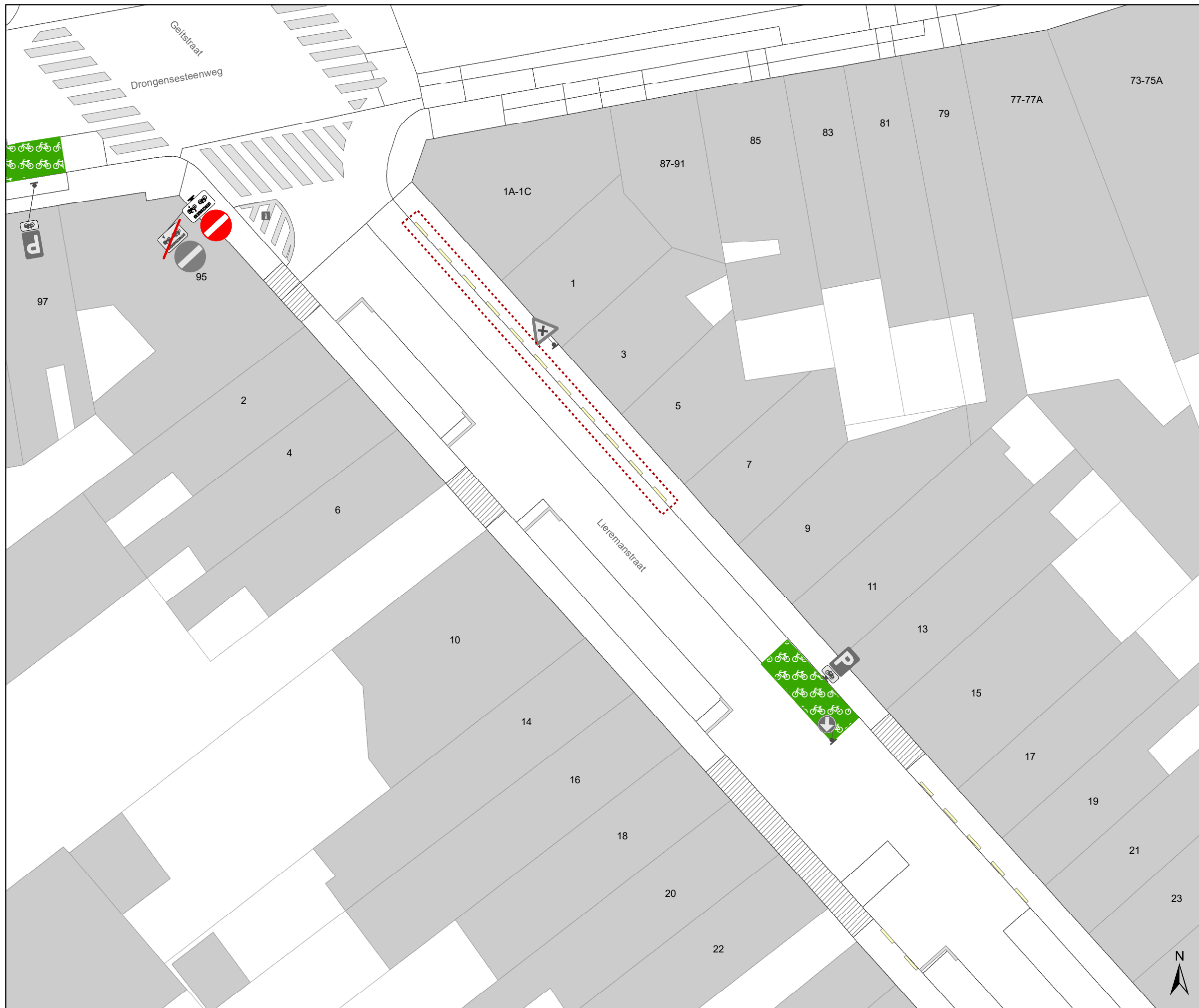
- Ander gepland dossier (in voorbereiding bij MOBBED)
- Ander gepland dossier (ter uitvoering bij DWBW)



**gent:** Mobiliteitsbedrijf stad Gent  
Verkeerstechnische taken

## definitieve heraanleg Leiekaai - Vlasgaardstraat

Dossiernummer P-362686			
DATUM	SCHAAL	PLAN	P FORMAAT
5/11/2025	1/200	16/17	A3



## Legende

- Bestaande verkeersborden
- Geplande verkeersborden
- Te verwijderen verkeersborden
- Bestaande wegmarkeringen
- Geplande wegmarkeringen
- Te verwijderen wegmarkeringen

Geplande laadpaal

hulplijn

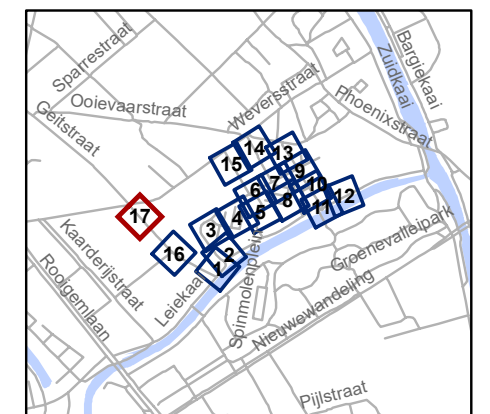
Ontwerp heraanleg

## Straatmeubilair

- Gepland paaltje
- Bestaand paaltje
- Te verwijderen paaltje

## Overige

- Ander gepland dossier (in voorbereiding bij MOBBED)
- Ander gepland dossier (ter uitvoering bij DWBW)



**gent:** Mobiliteitsbedrijf stad Gent  
Verkeerstechnische taken

**definitieve heraanleg  
Leiekaai - Vlasgaardstraat**

Dossiernummer P-362686			
DATUM	SCHAAL	PLAN	P FORMAAT
5/11/2025	1/200	17/17	A3