



2025_CBS_09811 Nieuw aanvullend reglement van de politie op het wegverkeer - gemeenteweg- Vlasgaardstraat- nieuwe verkeersmaatregelen - Vaststelling

Beslissing: Goedgekeurd in besloten vergadering van 13 november 2025

Zijn aanwezig bij de beslissing van dit punt:

Mathias De Clercq, burgemeester-voorzitter
Hafsa El-Bazioui, schepenen; Astrid De Bruycker, schepenen; Sofie Bracke, schepenen; Evita Willaert, schepenen; Joris Vandenbroucke, schepenen; Bram Van Braeckvelt, schepenen; Burak Nalli, schepenen; Filip Watteeuw, schepenen; Christophe Peeters, schepenen
Mieke Hullebroeck, algemeen directeur; Liesbet Vertriest, adjunct-algemeendirecteur

Bevoegd: Joris Vandenbroucke

Betrokken: Mathias De Clercq

Juridisch kader

De volgende bepalingen zijn van toepassing inzake de bevoegdheid:

- De Nieuwe Gemeentewet 24 juni 1988, artikel 119;
- Het Decreet van 16 mei 2008 betreffende de aanvullende reglementen op het wegverkeer en de plaatsing en bekostiging van verkeerstekens, artikel 5, § 1, 2e lid;
- Het Decreet over het lokaal bestuur van 22 december 2017, artikel 41, 2°;
- Het gemeenteraadsbesluit van 15 december 2015, houdende de delegatie van de vaststellingsbevoegdheid inzake gemeentelijke aanvullende reglementen op het wegverkeer.

De beslissing wordt genomen op grond van:

- Wet betreffende de politie over het wegverkeer, gecoördineerd bij Koninklijk Besluit van 16 maart 1968;
- Decreet van 16 mei 2008 betreffende de aanvullende reglementen op het wegverkeer en de plaatsing en bekostiging van de verkeerstekens;
- Koninklijk Besluit van 1 december 1975 houdende algemeen reglement op de politie van het wegverkeer en van het gebruik van de openbare weg;
- Ministerieel Besluit van 11 oktober 1976 waarbij de minimumafmetingen en de bijzondere plaatsingsvoorwaarden van de verkeerstekens worden bepaald;
- Uitvoeringsbesluit van 23 januari 2009 betreffende de aanvullende reglementen op het wegverkeer en de plaatsing en bekostiging van de verkeerstekens;

- Omzendbrief MOB/2009/1 van 3 april 2009.

Motivering

- De nieuwe maatregelen die getroffen worden betreffen de omgevingsaanleg van het sociale woningencomplex in de Vlasgaardstraat in de Brugsepoort. Het project voorziet een volledige heraanleg, echter zonder grote wijzigingen in de verkeerssituatie. De hele site wordt vooral opgefrist, rijrichtingen, parking en paden blijven voornamelijk ongewijzigd al worden er wel extra laadplaatsen voorzien.

Ingevolge Richtlijn (2014/94/EU) van het Europees Parlement en de Raad van 22 oktober 2014 betreffende de uitrol van infrastructuur voor alternatieve brandstoffen, en ingevolge het 'Besluit ter stimulering van de infrastructuur voor elektrische voertuigen' zoals goedgekeurd door de Vlaamse regering op 25 maart 2016 moeten tegen 2020 7.400 publieke elektrische laadpunten uitgebouwd zijn in Vlaanderen. Er werd een situeringsplan opgemaakt waar dit aandeel per stad en gemeente is bepaald. Hieruit volgde voor Gent een openbare dienstverplichting voor de uitrol van 324 publieke laadpunten.(of 162 laadpalen).

Er wordt gevraagd om in kader hiervan 4 nieuwe voorbehouden parkeerplaatsen voor elektrische voertuigen te voorzien in de Vlasgaardstraat ter hoogte van huisnummers 28-30 en 6-10 en 2 in de Leiestraat ter hoogte van huisnummers 33 en 53.

De nieuwe maatregelen die getroffen wordt, is het wijzigen van de onderborden bij het eenrichtingsverkeer C1 en F19 van (M2/M4/M12 of M3/M5) naar respectievelijk M11/M17. Speedpedelecs worden zoveel mogelijk gelijk gesteld met fietsen in straten met beperkt eenrichtingsverkeer door het gebruik van de onderborden M11 en M17, waardoor zij ook in beide richtingen mogen rijden. Bromfietsen klasse A en B verlenen we geen uitzondering, omdat het mobiliteitsbeleid van Gent vooral actieve vervoerswijzen stimuleert. Bovendien vormen bromfietsen door hun combinatie van een hogere snelheid met een hogere massa een potentieel gevaar voor andere weggebruikers en hebben ze een grotere impact bij een ongeval.

- Bij collegebesluit van 7 december 2023 werd als nieuwe maatregel getroffen, de inrichting van twee voorbehouden parkeerplaatsen voor autodelen ter hoogte van de achterzijde van huisnummer 73 en 75-77 (Lieremanstraat) in het kader van het inrichten van 500 bijkomende autodeelplaatsen zoals bepaald in het Autodeelplan Gent 2025, goedgekeurd door de gemeenteraad van 25 januari 2021. Deze voorbehouden parkeerplaats zal gebruikt worden door een erkende autodeelorganisatie.
- Bij besluit van 27 april 2017 werd de bestaande toestand geregulariseerd en werden er geen nieuwe verkeersmaatregelen ingevoerd.

Bijgevoegde bijlage(n):

- Aanvullend Reglement Vlasgaardstraat Dossier P362686.pdf (deel van de beslissing)
- Signalisatieplan cluster Vlasgaardstraat-Leiekaai dossier P362686 (deel van de beslissing)

Beslissing

Beslist het volgende:

Artikel 1:

Heft op het aanvullend reglement van de politie op het wegverkeer betreffende de gemeenteweg Vlasgaardstraat, goedgekeurd in zitting van 7 december 2023, van zodra het nieuwe reglement in werking treedt.

Artikel 2:

Stelt vast het bijgevoegd aanvullend reglement van de politie op het wegverkeer en het signalisatieplan betreffende de gemeenteweg Vlasgaardstraat.

2025_CBS_09811 - Nieuw aanvullend reglement van de politie op het wegverkeer - gemeenteweg- Vlasgaardstraat- nieuwe verkeersmaatregelen

Vastgesteld in het College van Burgemeester en Schepenen van 13 november 2025

Bekendgemaakt op 14 november 2025

Geldig vanaf 19 november 2025

Referentienummer 2025_CBS_09811

Reglement

Artikel 1.

Op de Vlasgaardstraat tegenover huisnummer 37 van de Herderstraat geldt het parkeren is toegelaten; het parkeren is voorbehouden voor elektrische of hybride elektrische voertuigen; de parkeerreglementering geldt over een afstand van 12 m.

Dit wordt aangeduid door verkeerstekens:

- Verkeersbord E9a
- Onderbord GVIIId
- Onderbord GXc

Artikel 2.

Op de Vlasgaardstraat ter hoogte van de overkant van huisnummers 8- 12 geldt het parkeren is toegelaten; het parkeren is voorbehouden voor elektrische of hybride elektrische voertuigen; de parkeerreglementering geldt over een afstand van 15 m.

Dit wordt aangeduid door verkeerstekens:

- Verkeersbord E9a
- Onderbord GVIIId
- Onderbord GXc

Artikel 3.

Op de Vlasgaardstraat ter hoogte van de achterzijde van huisnummer 73 en 75-77 (Lieremanstraat) geldt: het parkeren is toegelaten; het parkeren is voorbehouden voor voertuigen waarop de parkeerkaart voor autodelen is aangebracht ; de parkeerreglementering geldt over een afstand van 10 m.

Dit wordt aangeduid door verkeerstekens:

- E9a
- GVIIId
- GXc

Artikel 4.

Op de Vlasgaardstraat, vanaf het kruispunt met de Leiekaai over een lengte van 18 meter geldt: het is iedere bestuurder verboden de onderbroken streep die het naderen van de doorlopende streep aankondigt te overschrijden, behalve om in te halen, om links af te slaan, om te keren of om van rijstrook te veranderen; het is iedere bestuurder verboden de doorlopende streep te overschrijden, alsook links van de streep te rijden wanneer deze de twee rijrichtingen scheidt.

Dit wordt aangeduid door verkeerstekens:

- WM72.3
- WM72.2

Artikel 5.

Op de Vlasgaardstraat ter hoogte van de toegang tot de Leiekaai huisnummers 255-315C en huisnummers 181-254C;

Op de Vlasgaardstraat van huisnummers 255-315C van de Leiekaai tot het kruispunt met de Leiekaai langs beide zijden van de weg geldt: het parkeren op de rijbaan is verboden.

Dit wordt aangeduid door verkeerstekens:

- WM75.1.2

Artikel 6.

Op de Vlasgaardstraat ter hoogte van het kruispunt met de Leiestraat;

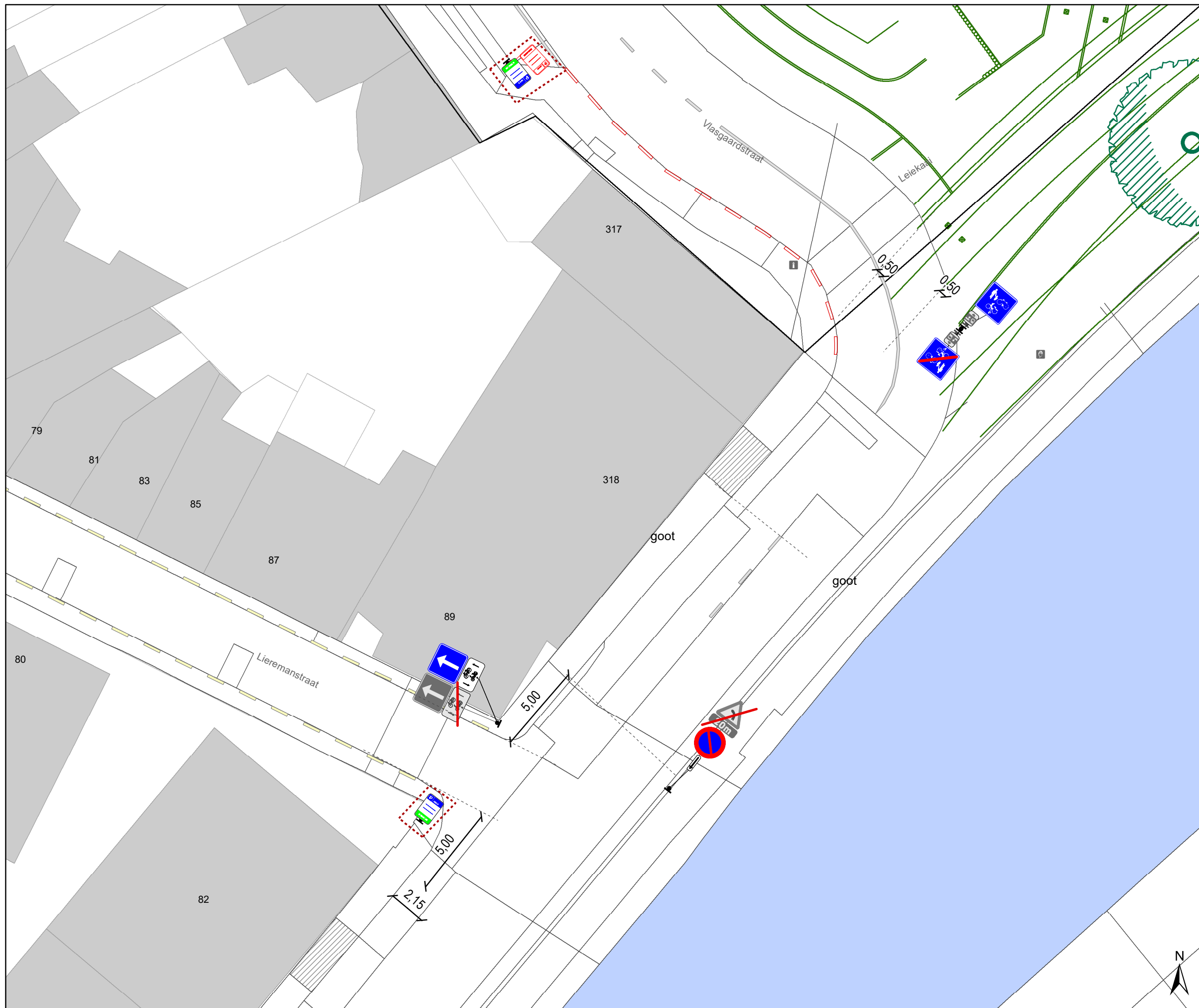
Op de Vlasgaardstraat ter hoogte van het kruispunt met de Herderstraat geldt: voetgangers moeten de oversteekplaats volgen om de rijbaan over te steken.

Dit wordt aangeduid door verkeerstekens:

- WM76.3

(einde reglement)





Legende

- Bestaande verkeersborden
- Geplande verkeersborden
- Te verwijderen verkeersborden
- Bestaande wegmarkeringen
- Geplande wegmarkeringen
- Te verwijderen wegmarkeringen

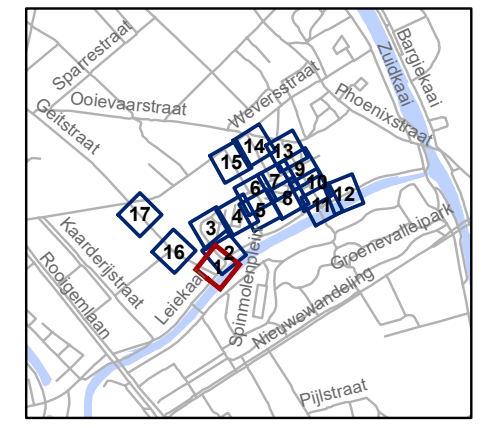
- Geplande laadpaal
- hulplijn
- Ontwerp heraanleg

Straatmeubilair

- Gepland paaltje
- Bestaand paaltje
- Te verwijderen paaltje

Overige

- Ander gepland dossier (in voorbereiding bij MOBBED)
- Ander gepland dossier (ter uitvoering bij DWBW)

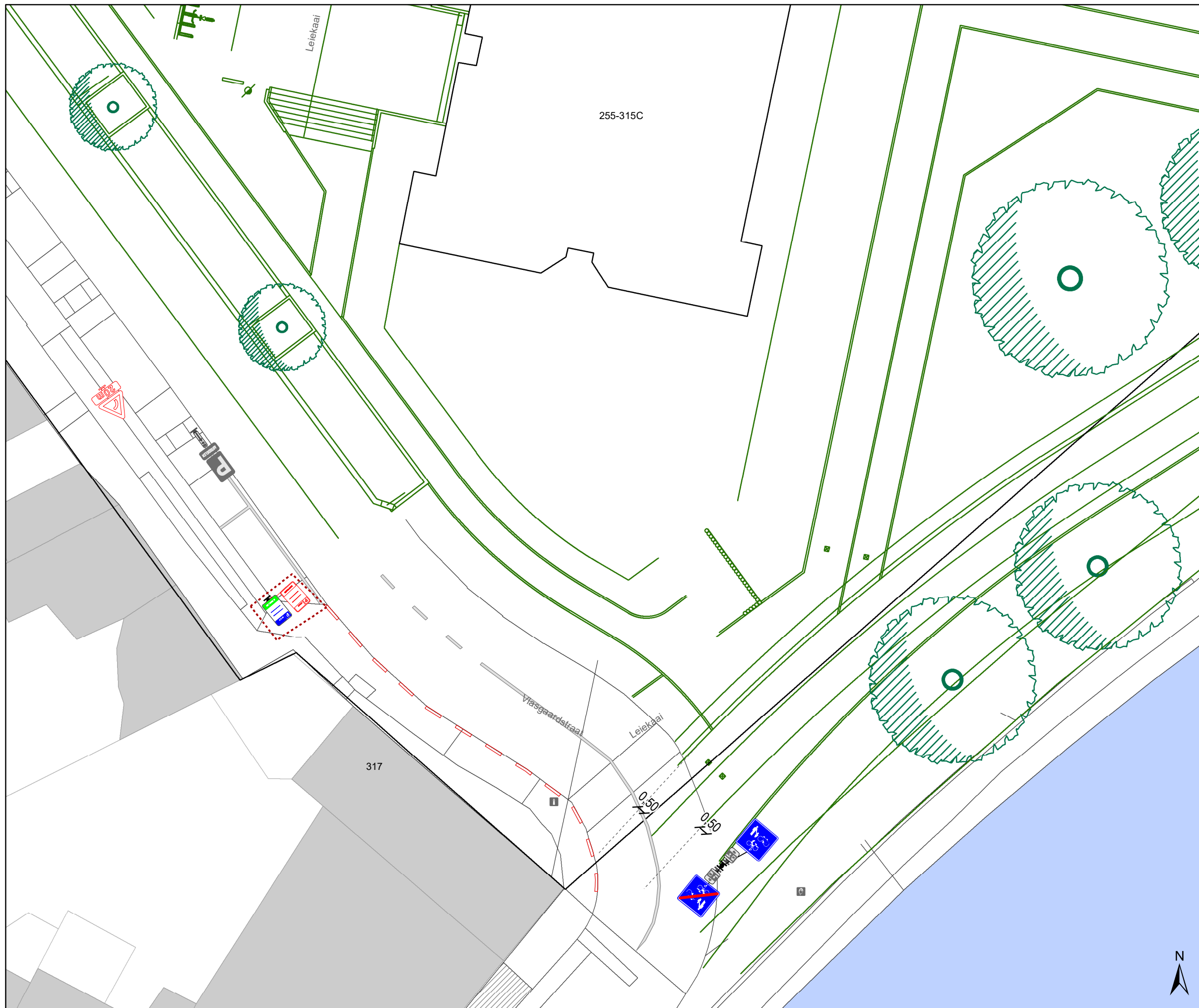


gent: Mobiliteitsbedrijf stad Gent
Verkeerstechnische taken

**definitieve heraanleg
Leiekaai - Vlasgaardstraat**

Dossiernummer P-362686

DATUM	SCHAAL	PLAN	P FORMAAT
5/11/2025	1/200	1/17	A3



Legende

- Bestaande verkeersborden
- Geplande verkeersborden
- Te verwijderen verkeersborden
- Bestaande wegmarkeringen
- Geplande wegmarkeringen
- Te verwijderen wegmarkeringen

- Geplande laadpaal

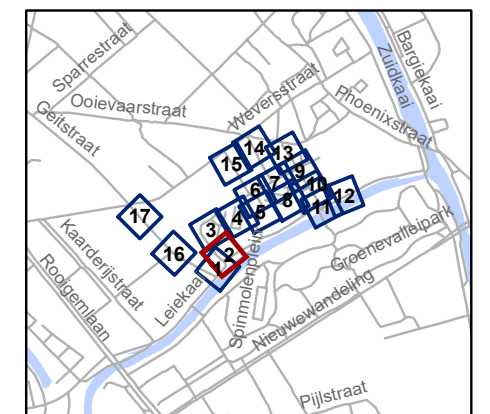
- hulplijn
- Ontwerp heraanleg

Straatmeubilair

- Gepland paaltje
- Bestaand paaltje
- Te verwijderen paaltje

Overige

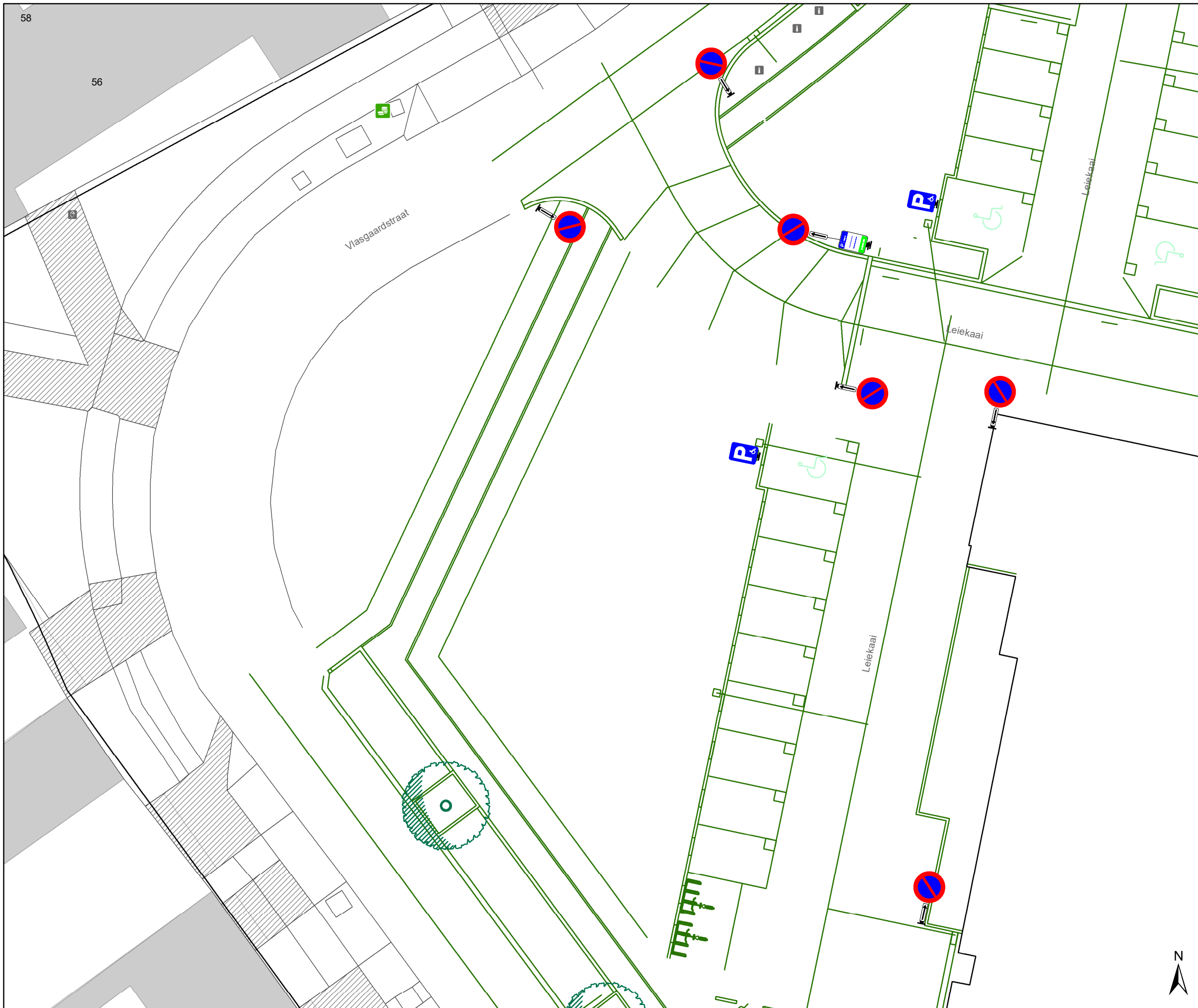
- Ander gepland dossier (in voorbereiding bij MOBBD)
- Ander gepland dossier (ter uitvoering bij DWBW)



gent: Mobiliteitsbedrijf stad Gent
Verkeerstechnische taken




definitieve heraanleg Leiekaai - Vlasgaardstraat

Dossiernummer P-362686			
DATUM	SCHAAL	PLAN	P FORMAAT
5/11/2025	1/200	2/17	A3






Legende



-  Bestaande verkeersborden
-  Geplande verkeersborden
-  Te verwijderen verkeersborden
-  Bestaande wegmarkeringen
-  Geplande wegmarkeringen
-  Te verwijderen wegmarkeringen

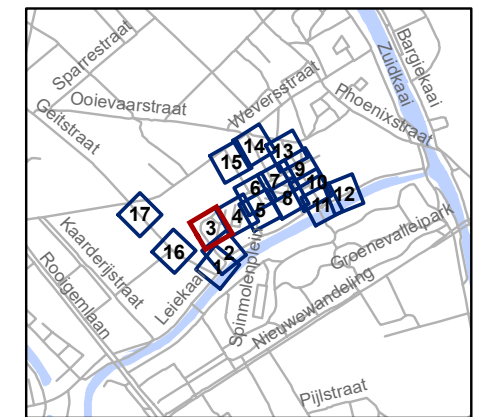
-  Geplande laadpaal
-  hulplijn
-  Ontwerp heraanleg

Straatmeubilair

-  Gepland paaltje
-  Bestaand paaltje
-  Te verwijderen paaltje

Overige

-  Ander gepland dossier (in voorbereiding bij MOBBD)
-  Ander gepland dossier (ter uitvoering bij DWBW)

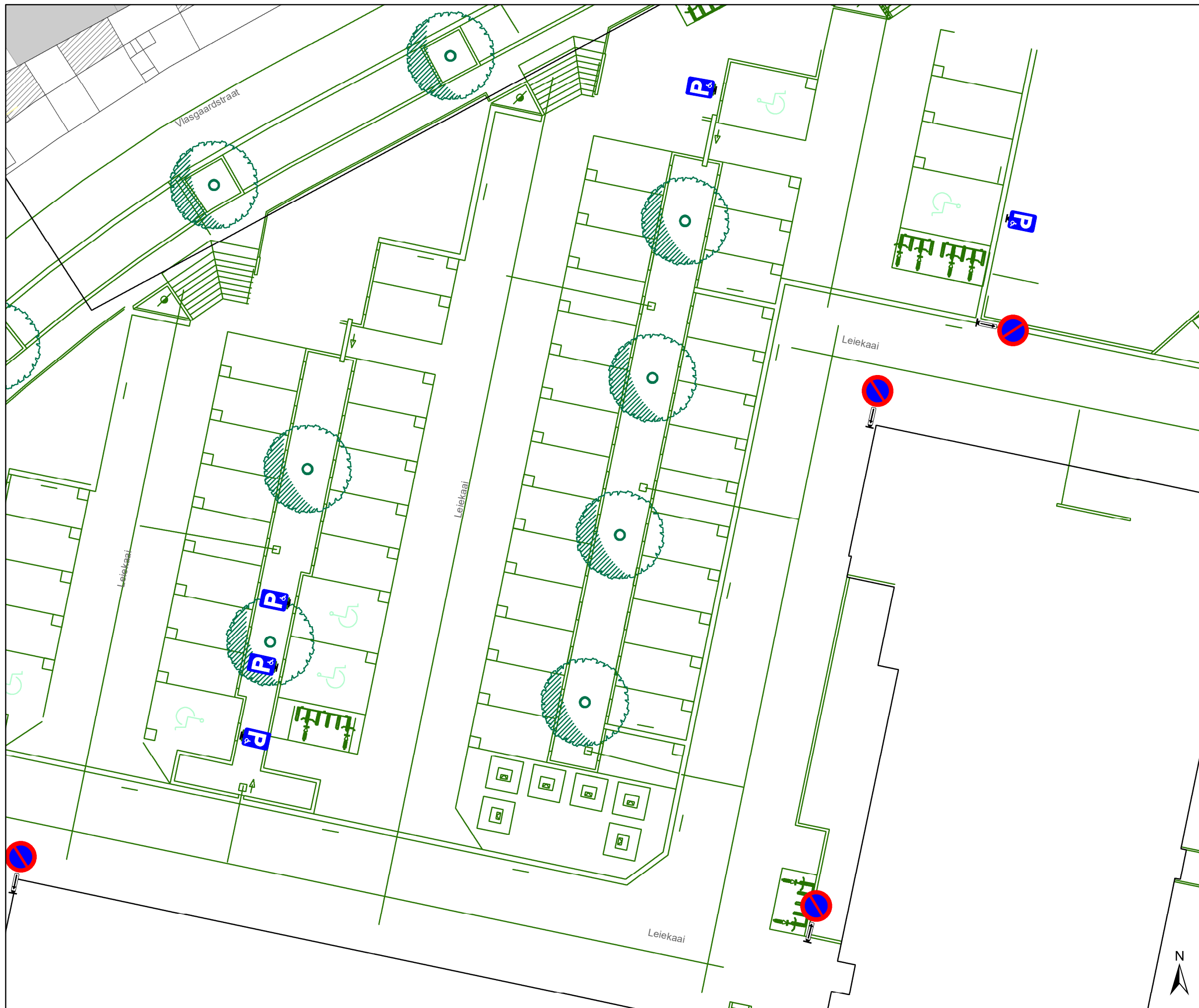


gent: Mobiliteitsbedrijf stad Gent
Verkeerstechnische taken

definitieve heraanleg Leiekaai - Vlasgaardstraat

Dossiernummer P-362686


DATUM	SCHAAL	PLAN	P FORMAAT
5/11/2025	1/200	3/17	A3



Legende




-  Bestaande verkeersborden
-  Geplande verkeersborden
-  Te verwijderen verkeersborden
-  Bestaande wegmarkeringen
-  Geplande wegmarkeringen
-  Te verwijderen wegmarkeringen

 Geplande laadpaal



 hulplijn

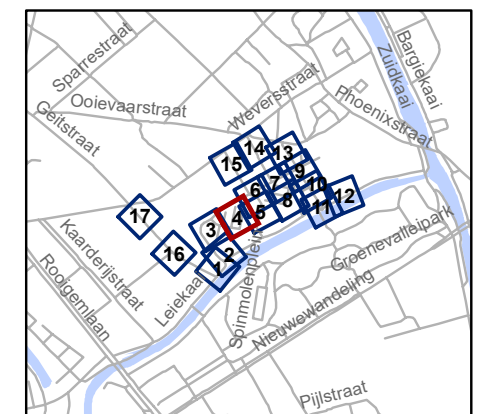
 Ontwerp heraanleg

Straatmeubilair

-  Gepland paaltje
-  Bestaand paaltje
-  Te verwijderen paaltje

Overige

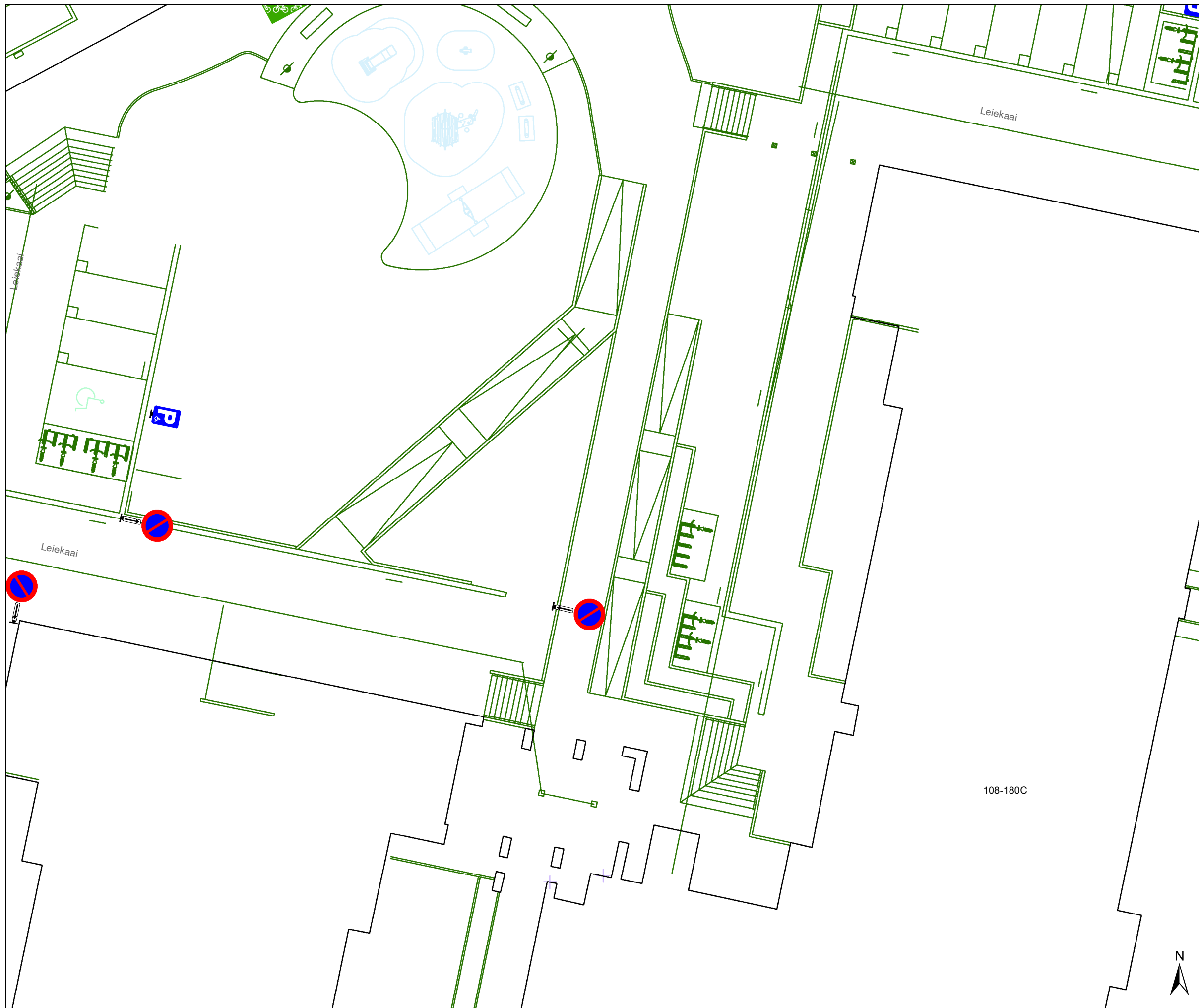
-  Ander gepland dossier (in voorbereiding bij MOBBED)
-  Ander gepland dossier (ter uitvoering bij DWBW)



gent: Mobiliteitsbedrijf stad Gent
Verkeerstechnische taken

definitieve heraanleg Leiekaai - Vlasgaardstraat



Dossiernummer P-362686			
DATUM	SCHAAL	PLAN	P FORMAAT
5/11/2025	1/200	4/17	A3






Legende

-  Bestaande verkeersborden
-  Geplande verkeersborden
-  Te verwijderen verkeersborden
-  Bestaande wegmarkeringen
-  Geplande wegmarkeringen
-  Te verwijderen wegmarkeringen



-  Geplande laadpaal

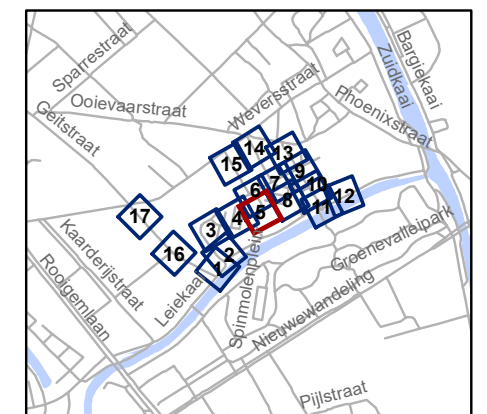
-  hulplijn
-  Ontwerp heraanleg

Straatmeubilair

-  Gepland paaltje
-  Bestaand paaltje
-  Te verwijderen paaltje

Overige

-  Ander gepland dossier (in voorbereiding bij MOBBD)
-  Ander gepland dossier (ter uitvoering bij DWBW)

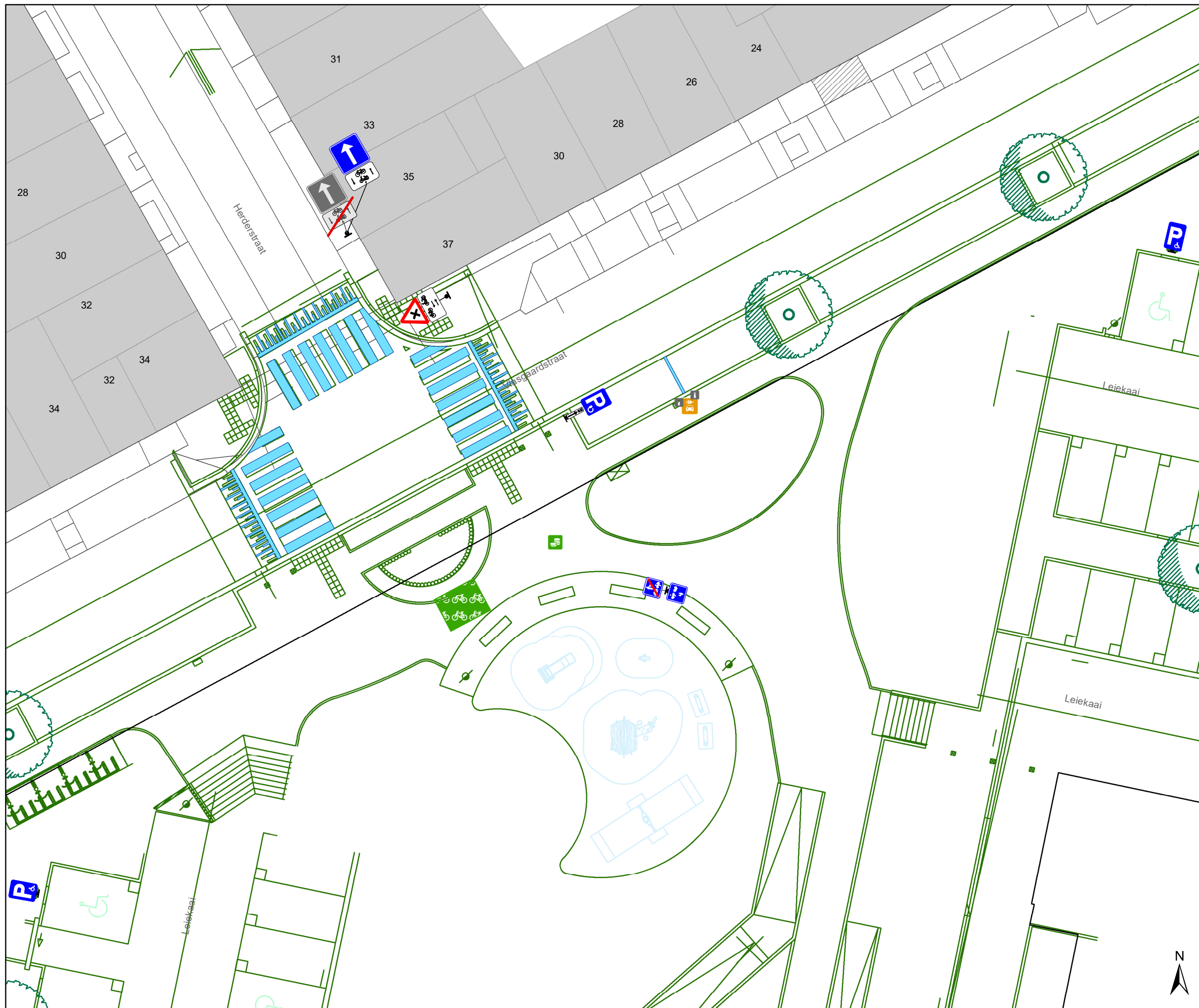


gent: Mobiliteitsbedrijf stad Gent
Verkeerstechnische taken

definitieve heraanleg Leiekaai - Vlasgaardstraat

Dossiernummer P-362686			
DATUM	SCHAAL	PLAN	P FORMAAT
5/11/2025	1/200	5/17	A3





Legende

- Bestaande verkeersborden
- Geplande verkeersborden
- Te verwijderen verkeersborden
- Bestaande wegmarkeringen
- Geplande wegmarkeringen
- Te verwijderen wegmarkeringen

- Geplande laadpaal

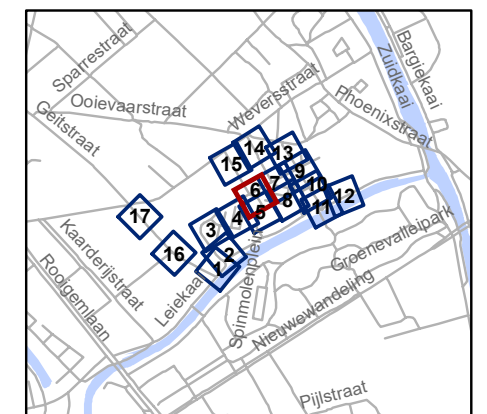
- hulplijn
- Ontwerp heraanleg

Straatmeubilair

- Gepland paaltje
- Bestaand paaltje
- Te verwijderen paaltje

Overige

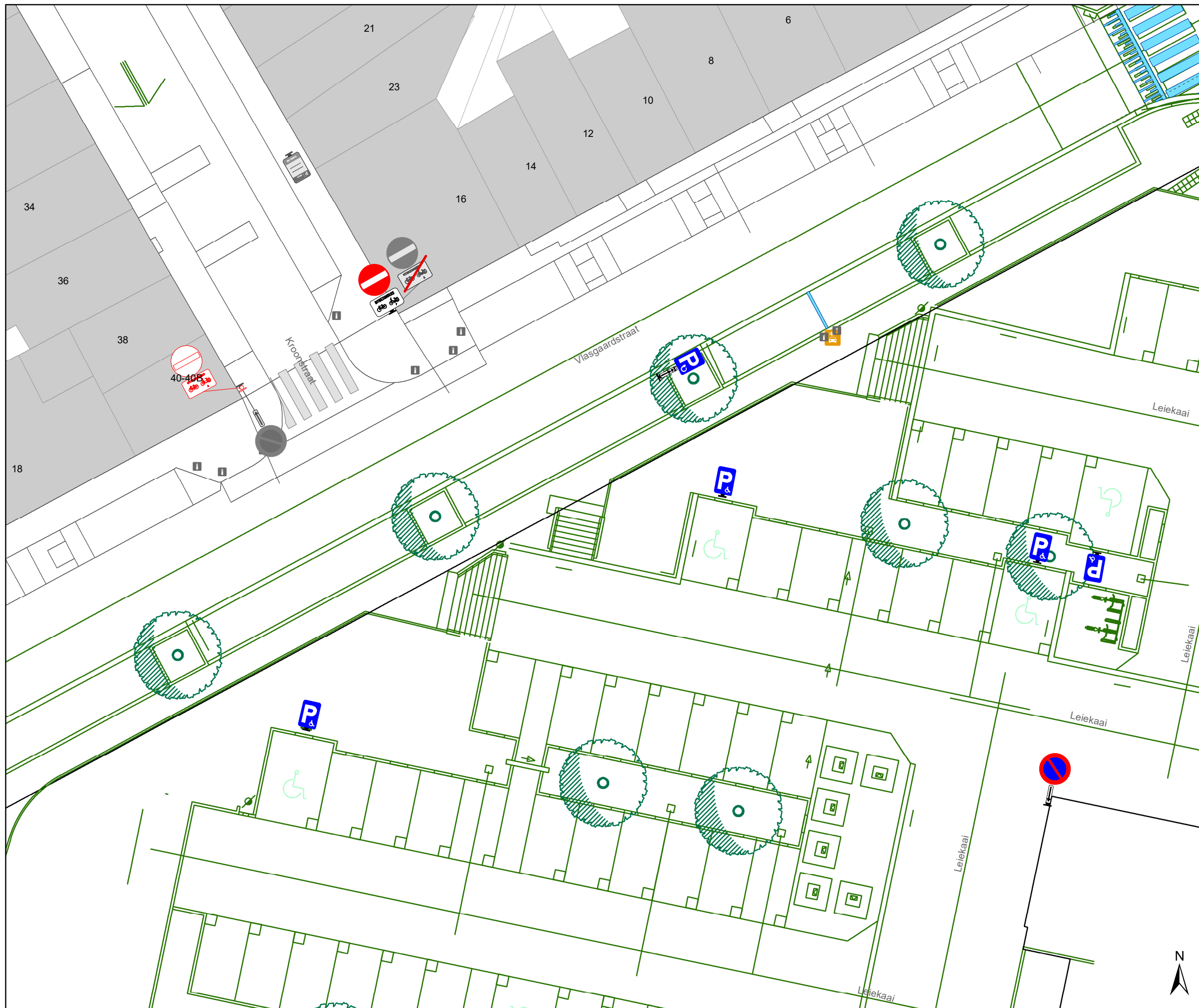
- Ander gepland dossier (in voorbereiding bij MOBBED)
- Ander gepland dossier (ter uitvoering bij DWBW)




gent: Mobiliteitsbedrijf stad Gent
Verkeerstechnische taken

**definitieve heraanleg
Leiekaai - Vlasgaardstraat**

Dossiernummer P-362686			
DATUM	SCHAAL	PLAN	P FORMAAT
5/11/2025	1/200	6/17	A3




Legende




-  Bestaande verkeersborden
-  Geplande verkeersborden
-  Te verwijderen verkeersborden
-  Bestaande wegmarkeringen
-  Geplande wegmarkeringen
-  Te verwijderen wegmarkeringen

 Geplande laadpaal



 hulplijn

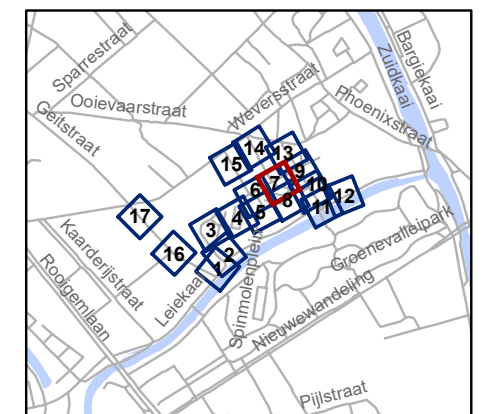
 Ontwerp heraanleg

Straatmeubilair

-  Gepland paaltje
-  Bestaand paaltje
-  Te verwijderen paaltje

Overige

-  Ander gepland dossier (in voorbereiding bij MOBBED)
-  Ander gepland dossier (ter uitvoering bij DWBW)

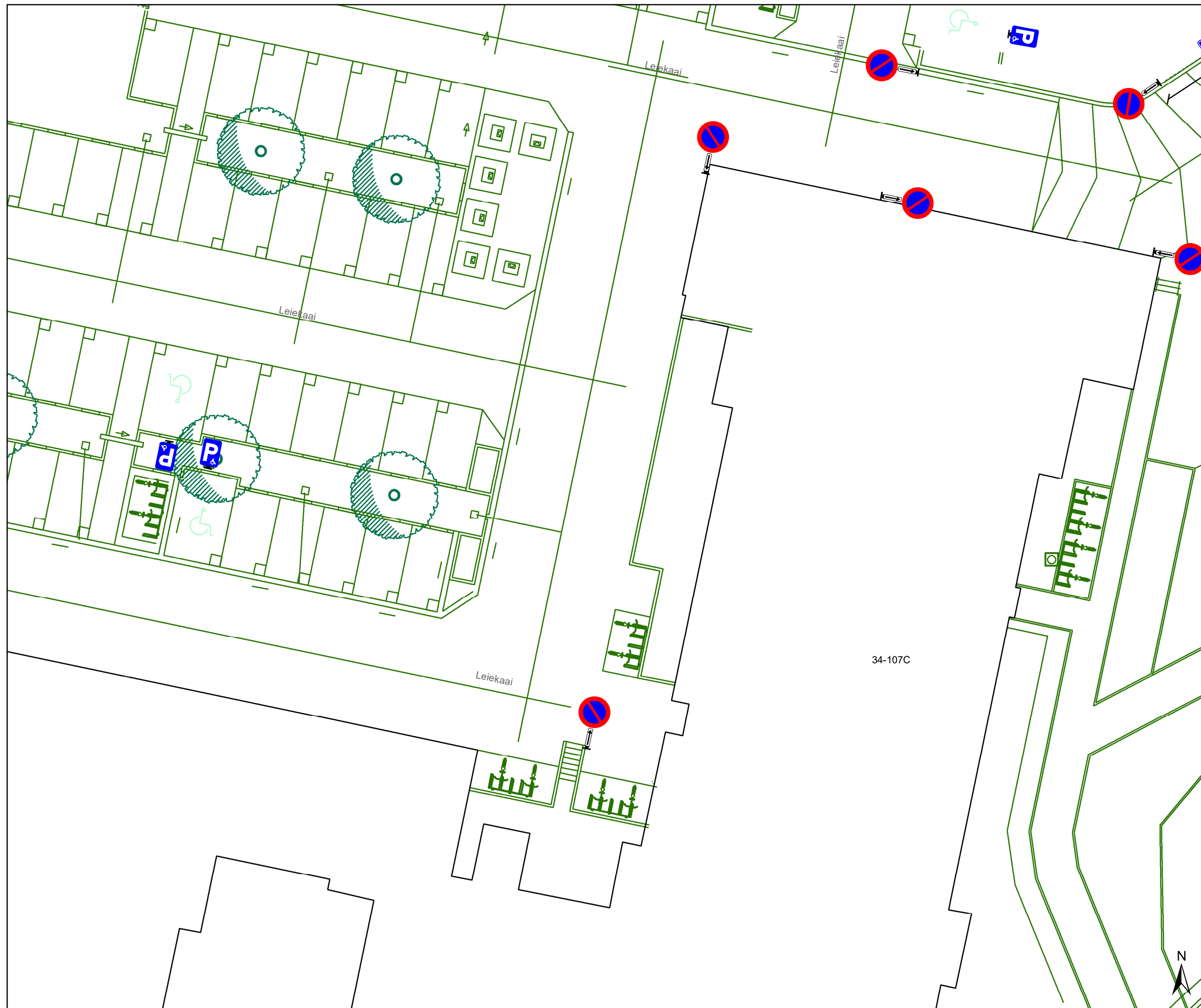


gent: Mobiliteitsbedrijf stad Gent
Verkeerstechnische taken

definitieve heraanleg Leiekaai - Vlasgaardstraat

Dossiernummer P-362686

DATUM	SCHAAL	PLAN	P FORMAAT
5/11/2025	1/200	7/17	A3



Legende

- Bestaande verkeersborden
- Geplande verkeersborden
- Te verwijderen verkeersborden
- Bestaande wegmarkeringen
- Geplande wegmarkeringen
- Te verwijderen wegmarkeringen

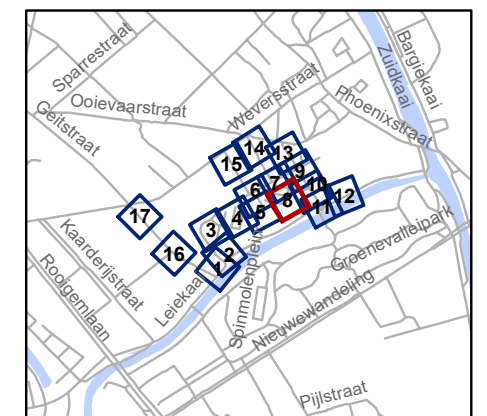
- Geplande laadpaal
- hulplijn
- Ontwerp heraanleg

Straatmeubilair

- Gepland paaltje
- Bestaand paaltje
- Te verwijderen paaltje

Overige

- Ander gepland dossier (in voorbereiding bij MOBBED)
- Ander gepland dossier (ter uitvoering bij DWBW)



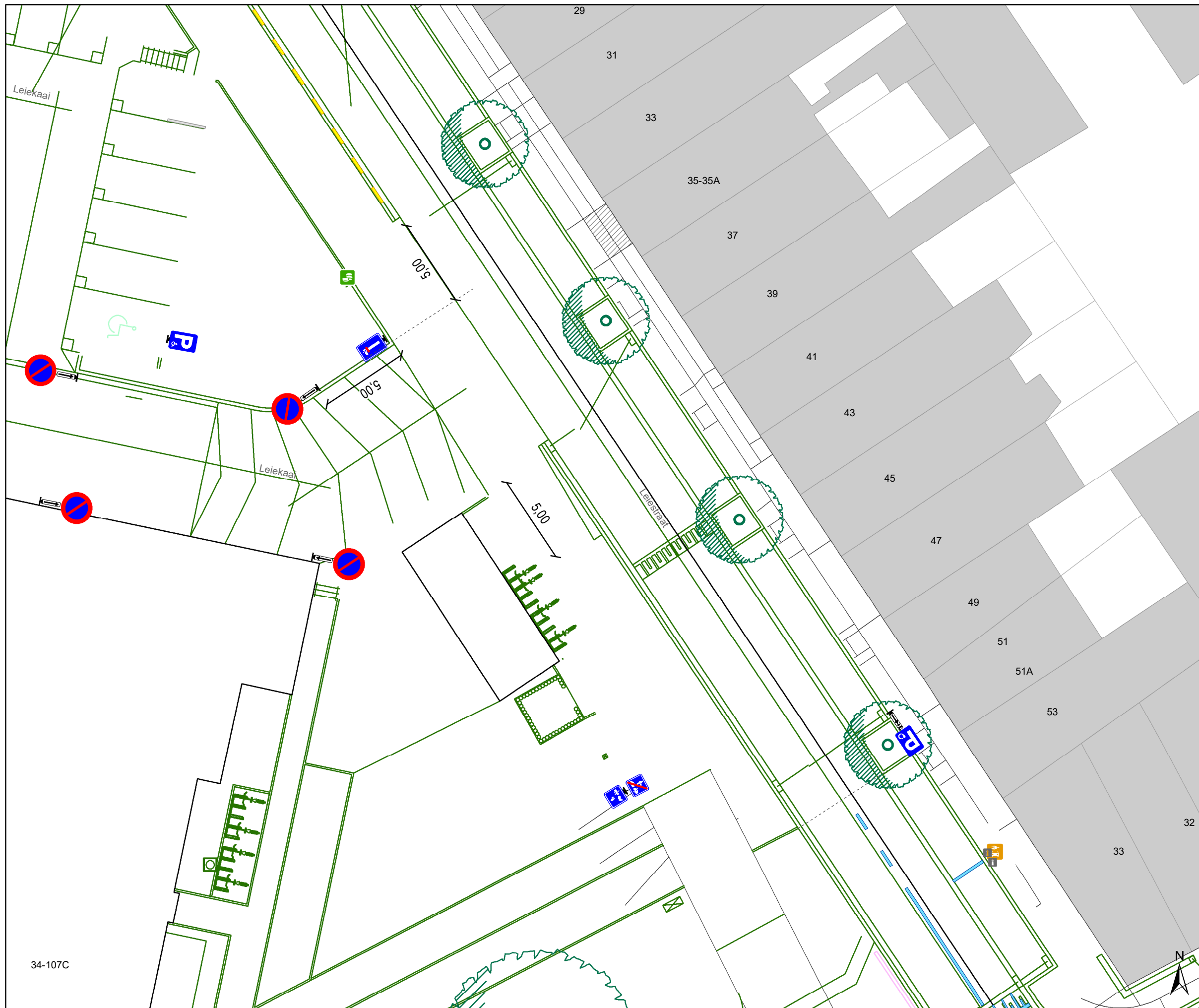
gent: Mobiliteitsbedrijf stad Gent
Verkeerstechnische taken

definitieve heraanleg Leiekaai - Vlasgaardstraat

Dossiernummer P-362686




DATUM	SCHAAL	PLAN	P FORMAAT
5/11/2025	1/200	8/17	A3

34-107C






Legende



-  Bestaande verkeersborden
-  Geplande verkeersborden
-  Te verwijderen verkeersborden
-  Bestaande wegmarkeringen
-  Geplande wegmarkeringen
-  Te verwijderen wegmarkeringen

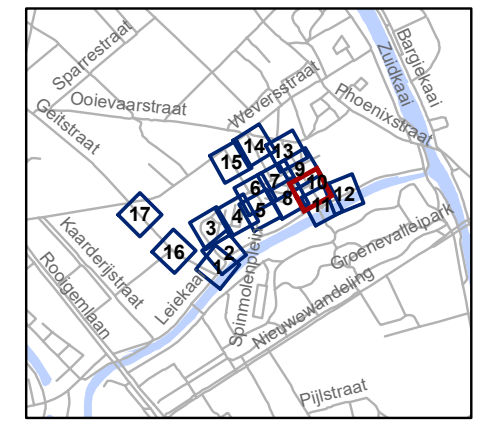
-  Geplande laadpaal
-  hulplijn
-  Ontwerp heraanleg

Straatmeubilair

-  Gepland paaltje
-  Bestaand paaltje
-  Te verwijderen paaltje

Overige

-  Ander gepland dossier (in voorbereiding bij MOBBED)
-  Ander gepland dossier (ter uitvoering bij DWBW)

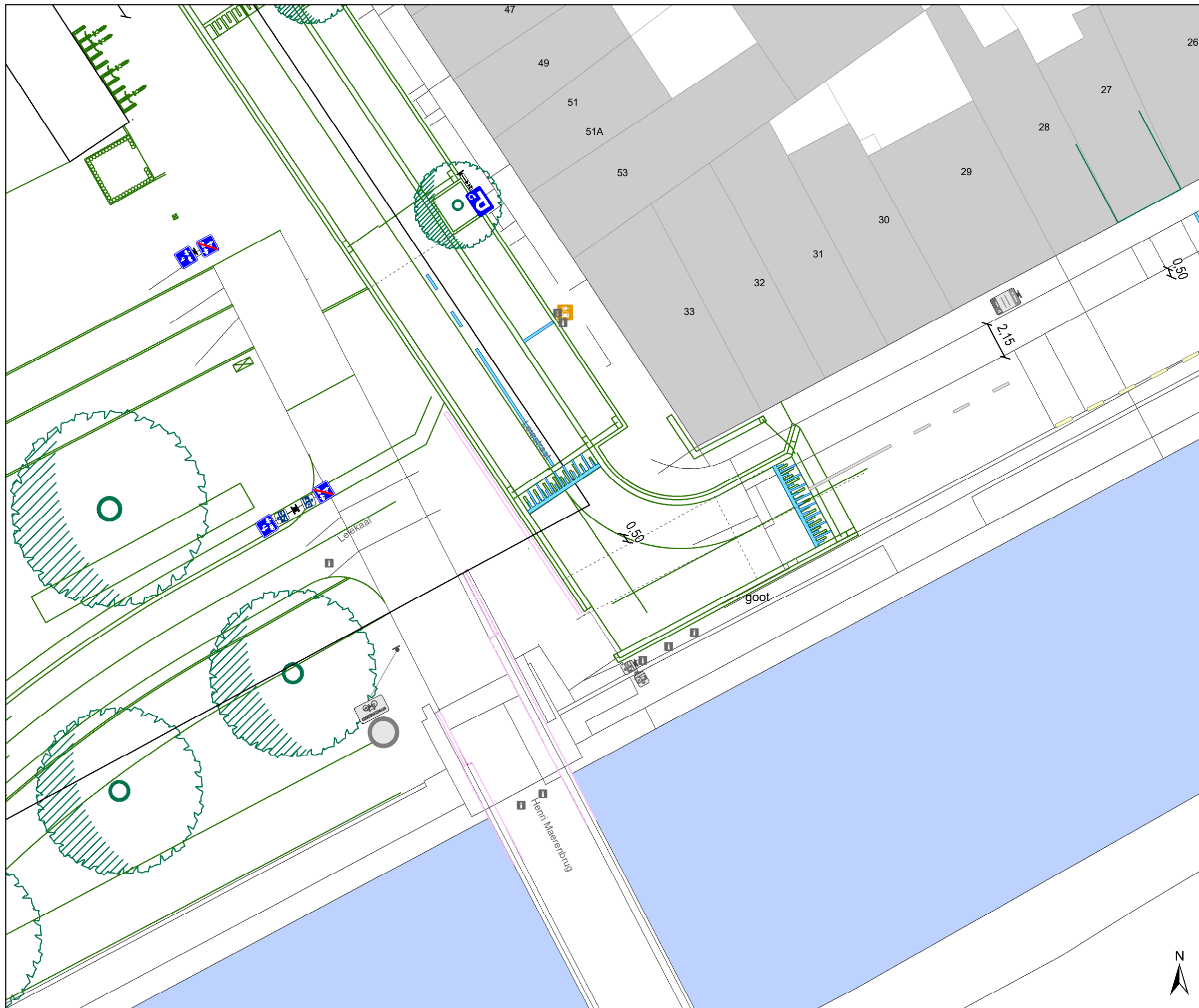


gent: Mobiliteitsbedrijf stad Gent
Verkeerstechnische taken

definitieve heraanleg Leiekaai - Vlasgaardstraat

Dossiernummer P-362686



DATUM	SCHAAL	PLAN	P FORMAAT
5/11/2025	1/200	10/17	A3






Legende

-  Bestaande verkeersborden
-  Geplande verkeersborden
-  Te verwijderen verkeersborden
-  Bestaande wegmarkeringen
-  Geplande wegmarkeringen
-  Te verwijderen wegmarkeringen



-  Geplande laadpaal

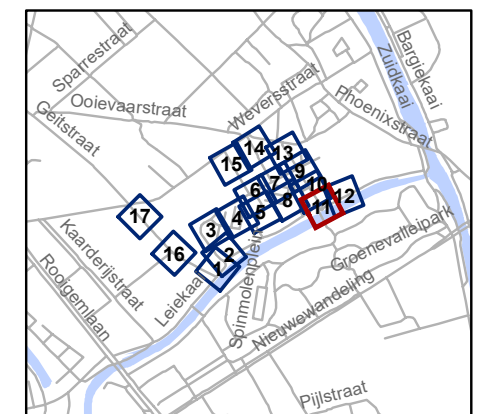
-  hulplijn
-  Ontwerp heraanleg

Straatmeubilair

-  Gepland paaltje
-  Bestaand paaltje
-  Te verwijderen paaltje

Overige

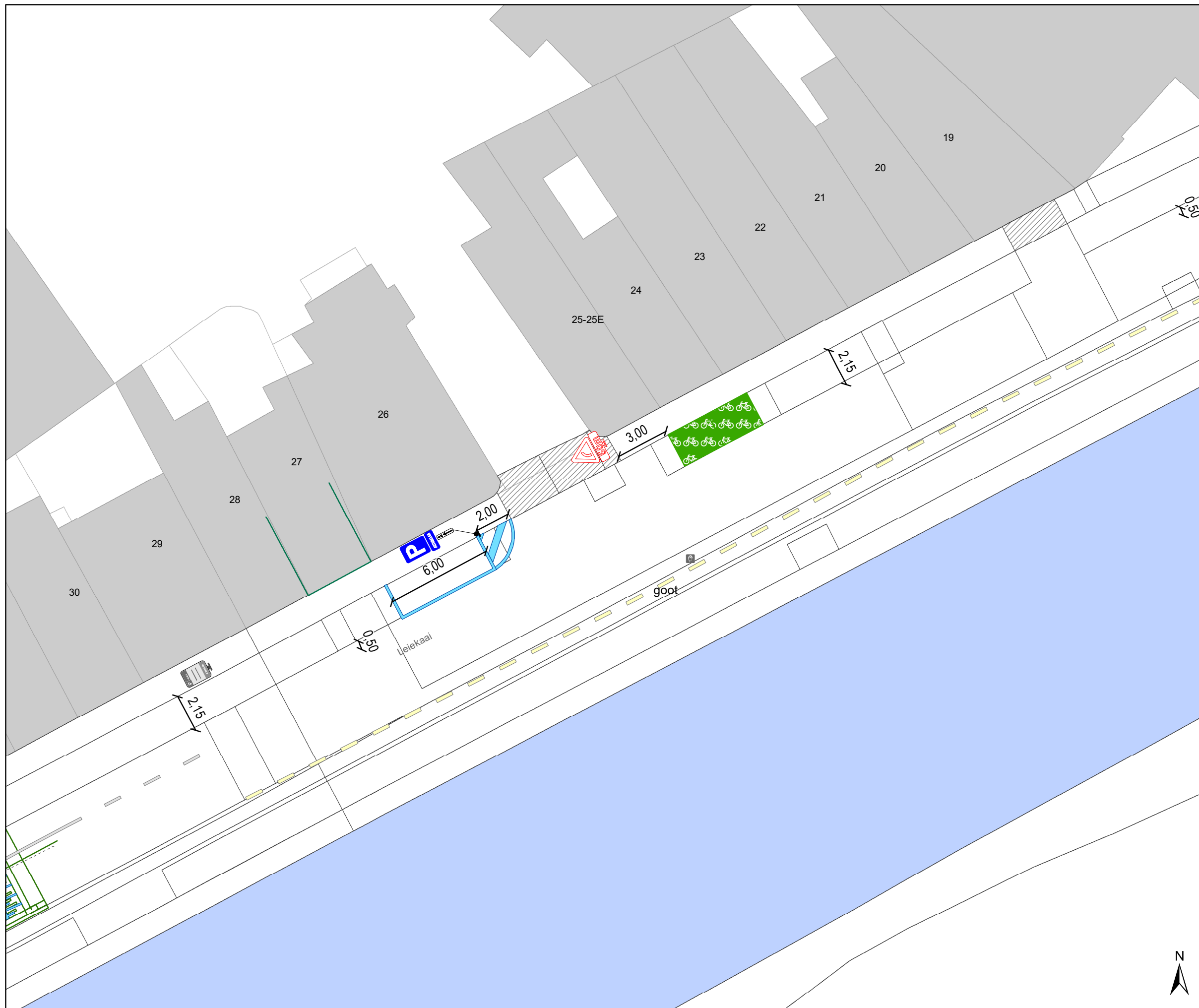
-  Ander gepland dossier (in voorbereiding bij MOBBED)
-  Ander gepland dossier (ter uitvoering bij DWBW)



gent: Mobiliteitsbedrijf stad Gent
Verkeerstechnische taken

definitieve heraanleg Leiekaai - Vlasgaardstraat



Dossiernummer P-362686			
DATUM	SCHAAL	PLAN	P FORMAAT
5/11/2025	1/200	11/17	A3






Legende

-  Bestaande verkeersborden
-  Geplande verkeersborden
-  Te verwijderen verkeersborden
-  Bestaande wegmarkeringen
-  Geplande wegmarkeringen
-  Te verwijderen wegmarkeringen



 Geplande laadpaal

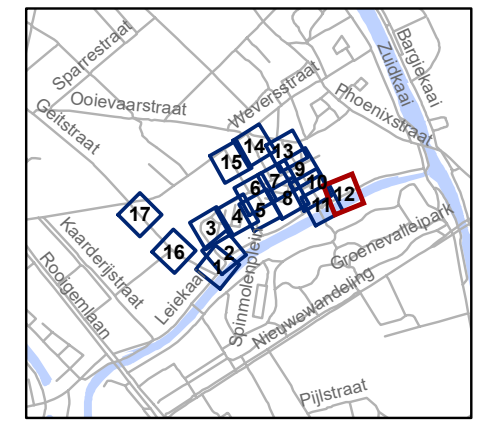
-  hulplijn
-  Ontwerp heraanleg

Straatmeubilair

-  Gepland paaltje
-  Bestaand paaltje
-  Te verwijderen paaltje

Overige

-  Ander gepland dossier (in voorbereiding bij MOBBED)
-  Ander gepland dossier (ter uitvoering bij DWBW)

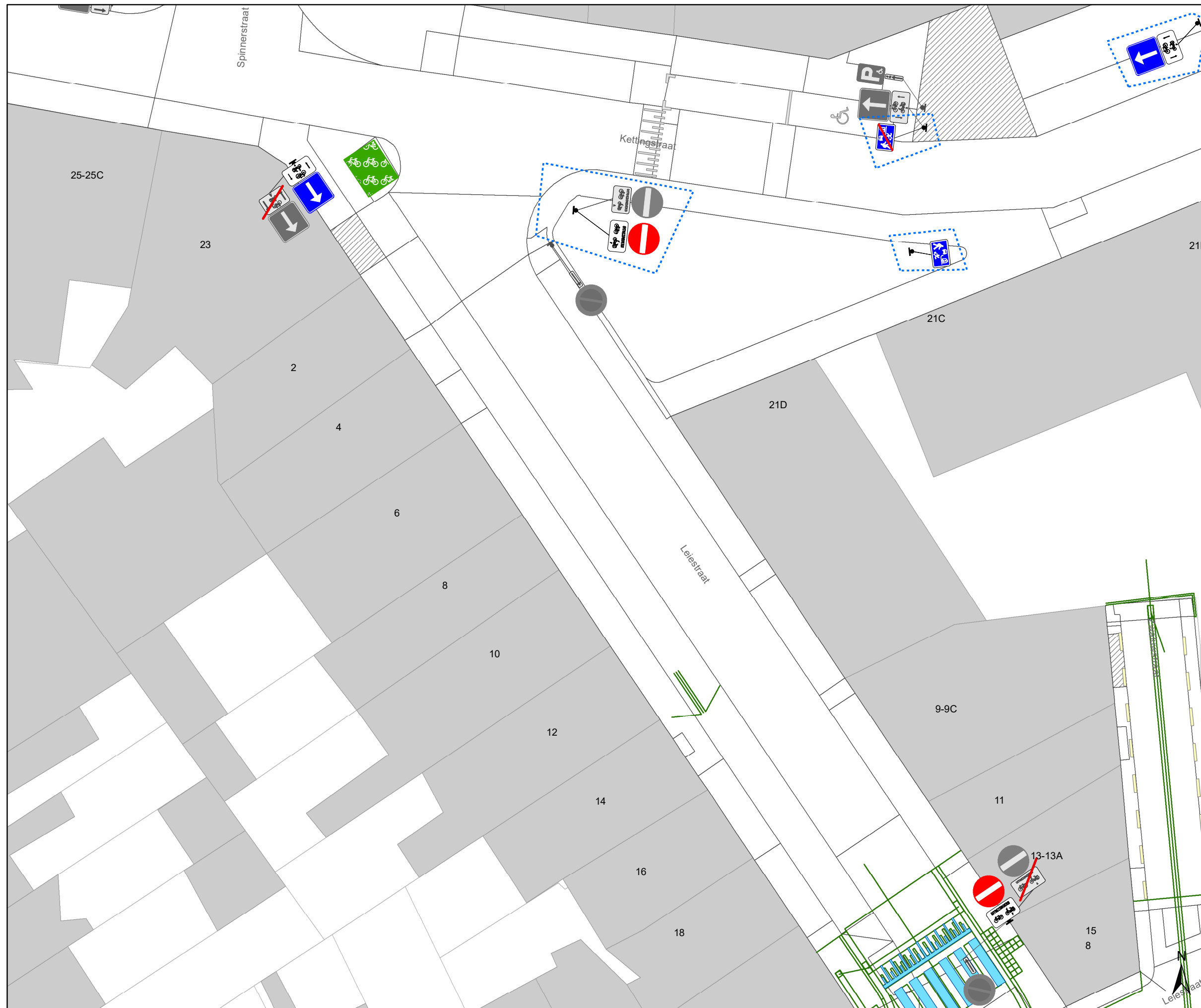


gent: Mobiliteitsbedrijf stad Gent
Verkeerstechnische taken

definitieve heraanleg Leiekaai - Vlasgaardstraat




Dossiernummer P-362686

DATUM	SCHAAL	PLAN	P FORMAAT
5/11/2025	1/200	12/17	A3






Legende



-  Bestaande verkeersborden
-  Geplande verkeersborden
-  Te verwijderen verkeersborden
-  Bestaande wegmarkeringen
-  Geplande wegmarkeringen
-  Te verwijderen wegmarkeringen

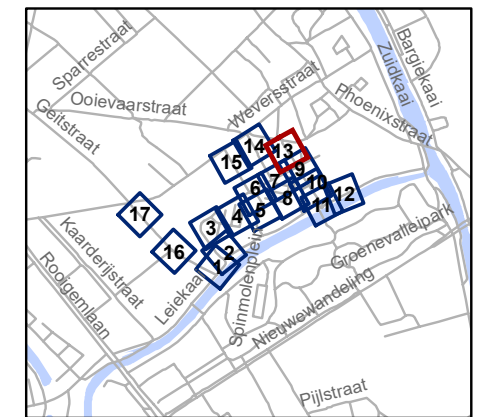
-  Geplande laadpaal
-  hulplijn
-  Ontwerp heraanleg

Straatmeubilair

-  Gepland paaltje
-  Bestaand paaltje
-  Te verwijderen paaltje

Overige

-  Ander gepland dossier (in voorbereiding bij MOBBED)
-  Ander gepland dossier (ter uitvoering bij DWBW)



gent: Mobiliteitsbedrijf stad Gent
Verkeerstechnische taken

definitieve heraanleg Leiekaai - Vlasgaardstraat

Dossiernummer P-362686

DATUM	SCHAAL	PLAN	P FORMAAT
5/11/2025	1/200	13/17	A3



Legende

- Bestaande verkeersborden
- Geplande verkeersborden
- Te verwijderen verkeersborden
- Bestaande wegmarkeringen
- Geplande wegmarkeringen
- Te verwijderen wegmarkeringen

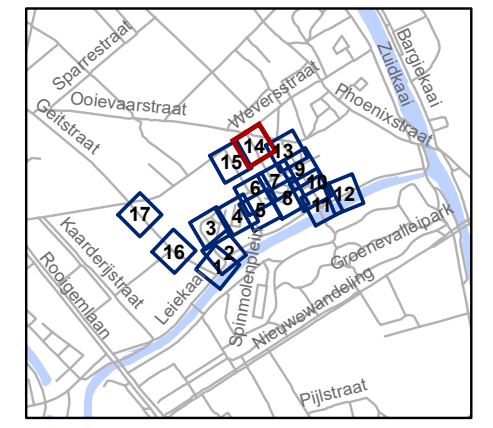
- Geplande laadpaal
- hulplijn
- Ontwerp heraanleg

Straatmeubilair

- Gepland paaltje
- Bestaand paaltje
- Te verwijderen paaltje

Overige

- Ander gepland dossier (in voorbereiding bij MOBBED)
- Ander gepland dossier (ter uitvoering bij DWBW)

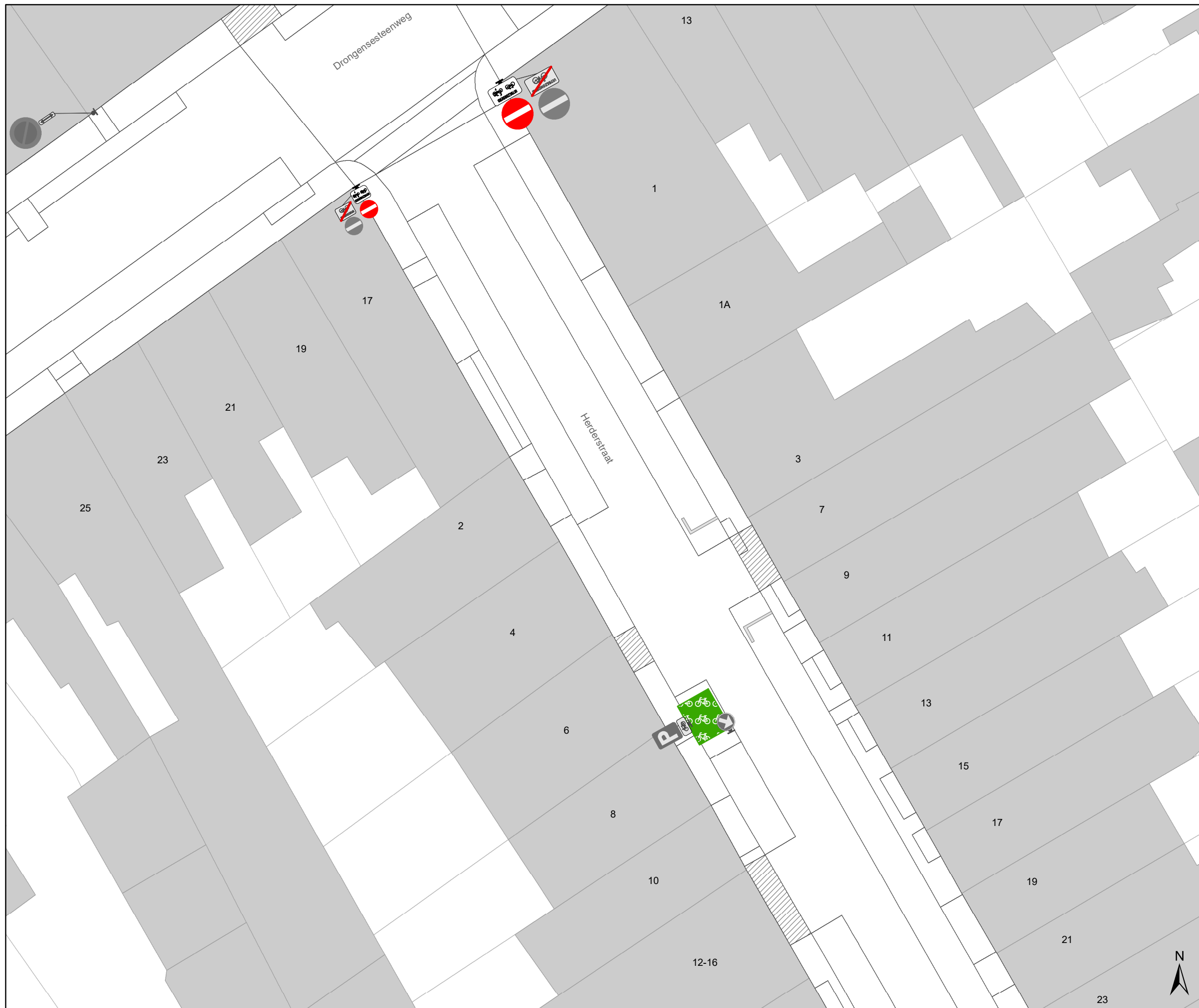


gent: Mobiliteitsbedrijf stad Gent
Verkeerstechnische taken

**definitieve heraanleg
Leiekaai - Vlasgaardstraat**

Dossiernummer P-362686

DATUM	SCHAAL	PLAN	P FORMAAT
5/11/2025	1/200	14/17	A3



Legende




-  Bestaande verkeersborden
-  Geplande verkeersborden
-  Te verwijderen verkeersborden
-  Bestaande wegmarkeringen
-  Geplande wegmarkeringen
-  Te verwijderen wegmarkeringen

 Geplande laadpaal



 hulplijn

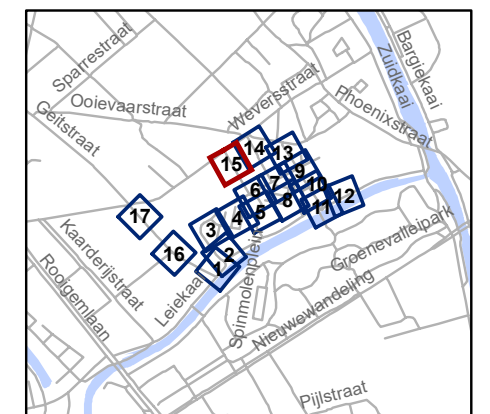
 Ontwerp heraanleg

Straatmeubilair

-  Gepland paaltje
-  Bestaand paaltje
-  Te verwijderen paaltje

Overige

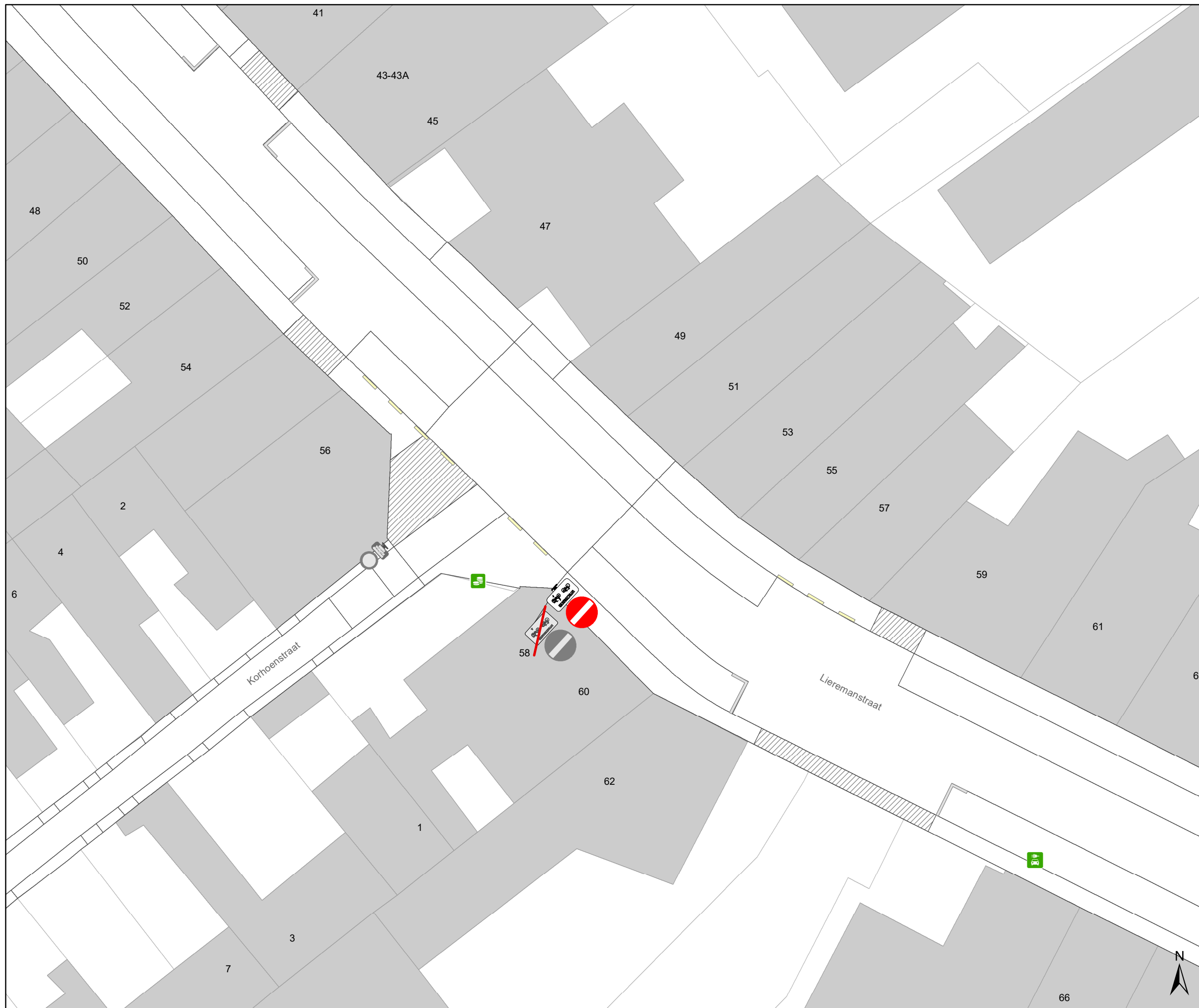
-  Ander gepland dossier (in voorbereiding bij MOBBED)
-  Ander gepland dossier (ter uitvoering bij DWBW)



gent: Mobiliteitsbedrijf stad Gent
Verkeerstechnische taken

definitieve heraanleg Leiekaai - Vlasgaardstraat

Dossiernummer P-362686			
DATUM	SCHAAL	PLAN	P FORMAAT
5/11/2025	1/200	15/17	A3



Legende

- Bestaande verkeersborden
- Geplande verkeersborden
- Te verwijderen verkeersborden
- Bestaande wegmarkeringen
- Geplande wegmarkeringen
- Te verwijderen wegmarkeringen

Geplande laadpaal

hulplijn

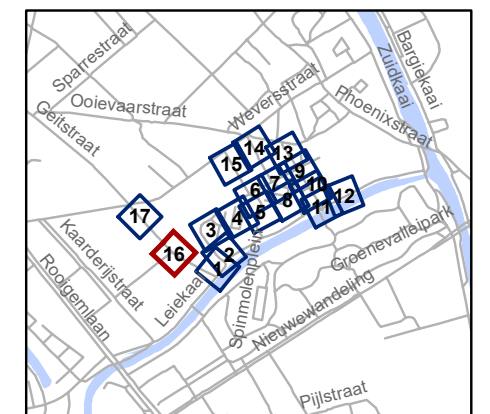
Ontwerp heraanleg

Straatmeubilair

- Gepland paaltje
- Bestaand paaltje
- Te verwijderen paaltje

Overige

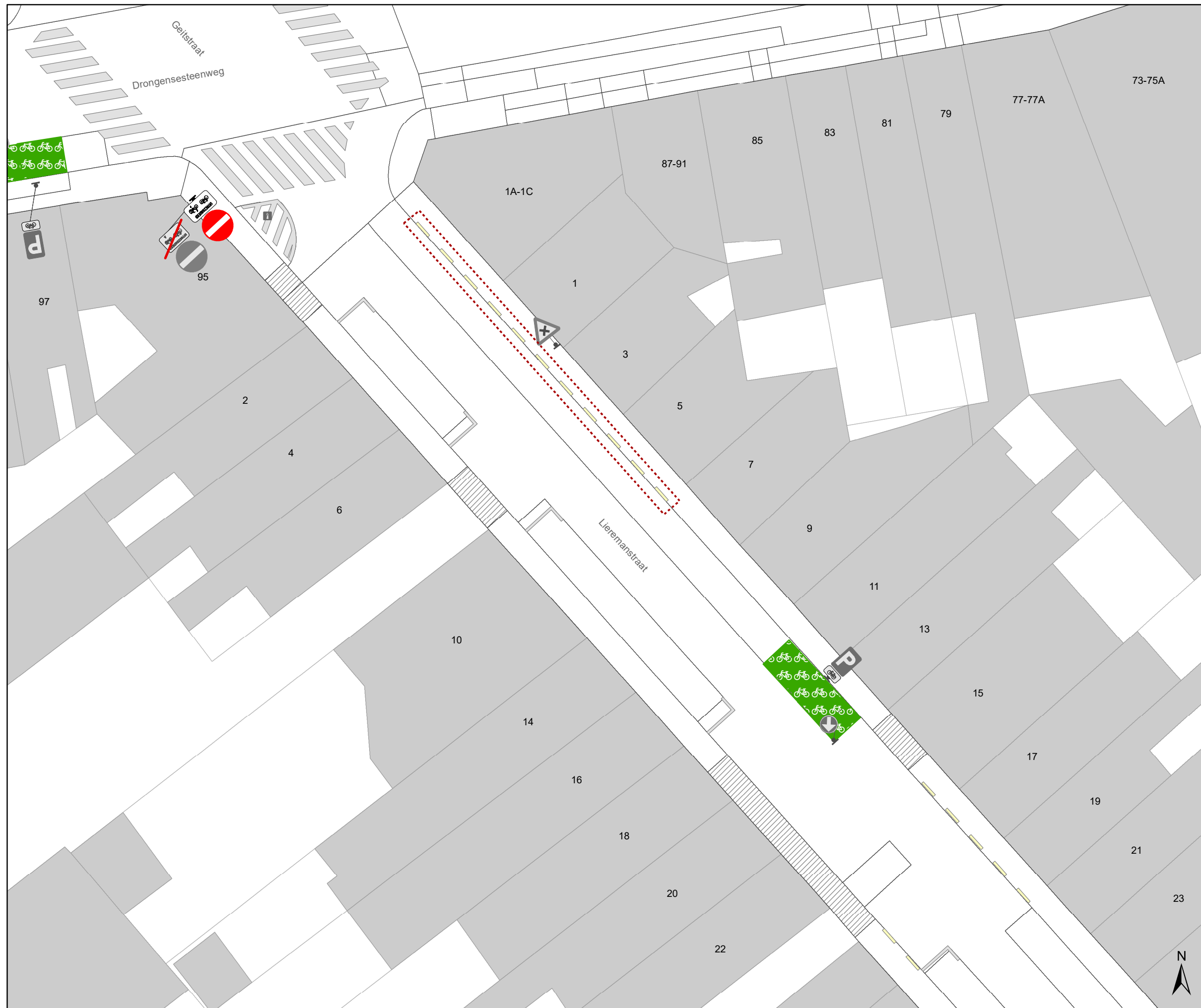
- Ander gepland dossier (in voorbereiding bij MOBBED)
- Ander gepland dossier (ter uitvoering bij DWBW)



gent: Mobiliteitsbedrijf stad Gent
Verkeerstechnische taken

**definitieve heraanleg
Leiekaai - Vlasgaardstraat**

Dossiernummer P-362686			
DATUM	SCHAAL	PLAN	P FORMAAT
5/11/2025	1/200	16/17	A3



Legende

- Bestaande verkeersborden
- Geplande verkeersborden
- Te verwijderen verkeersborden
- Bestaande wegmarkeringen
- Geplande wegmarkeringen
- Te verwijderen wegmarkeringen

Geplande laadpaal

hulplijn

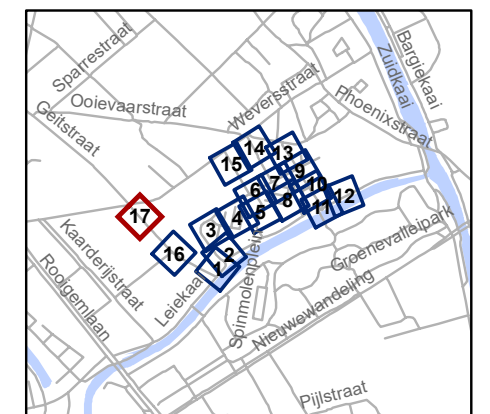
Ontwerp heraanleg

Straatmeubilair

- Gepland paaltje
- Bestaand paaltje
- Te verwijderen paaltje

Overige

- Ander gepland dossier (in voorbereiding bij MOBBED)
- Ander gepland dossier (ter uitvoering bij DWBW)



gent: Mobiliteitsbedrijf stad Gent
Verkeerstechnische taken

definitieve heraanleg Leiekaai - Vlasgaardstraat

Dossiernummer P-362686			
DATUM	SCHAAL	PLAN	P FORMAAT
5/11/2025	1/200	17/17	A3