

Route:

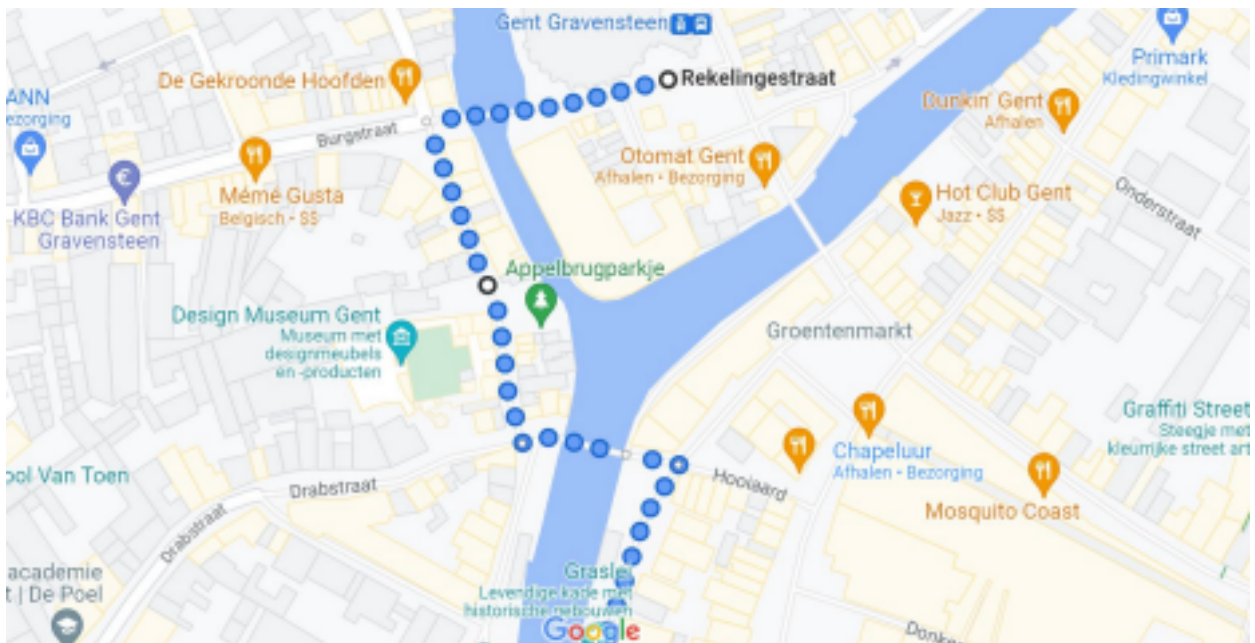
**Start stoet Gravensteen – zoals ieder jaar:
Rekelingestraat – Jan Breydelstraat – Korenlei – Graslei - Predikherenlei - Hoornstraat –
Volderstraat – Kalandestraat - Koestraat - Kortedagsteeg - Walpoortstraat -
Sint-Pietersnieuwstraat - Einde: Sint-Pietersplein**

Vorbereiding stoet 15u30 op het Sint-Veerleplein

Vertrek: 16u00

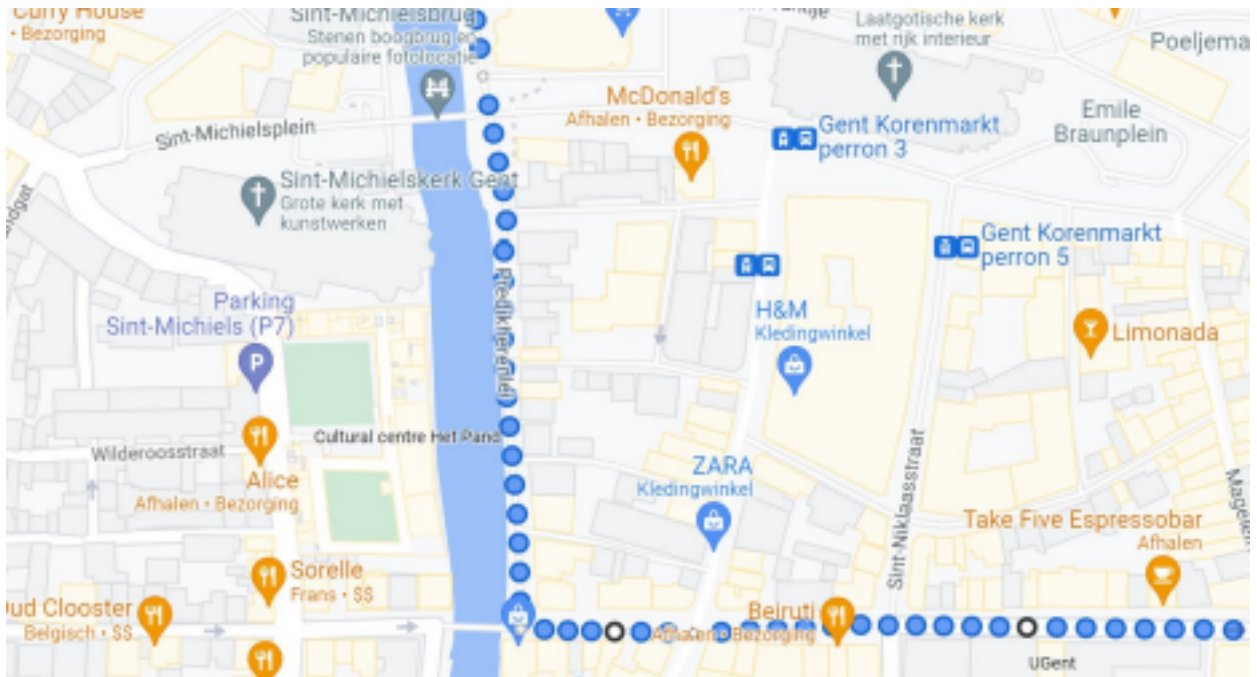
Aansluiten van praalwagens: **ZEVEN PRAALWAGENS**

**Start stoet Gravensteen – zoals ieder jaar:
Rekelingestraat – Jan Breydelstraat – Korenlei – Graslei –**






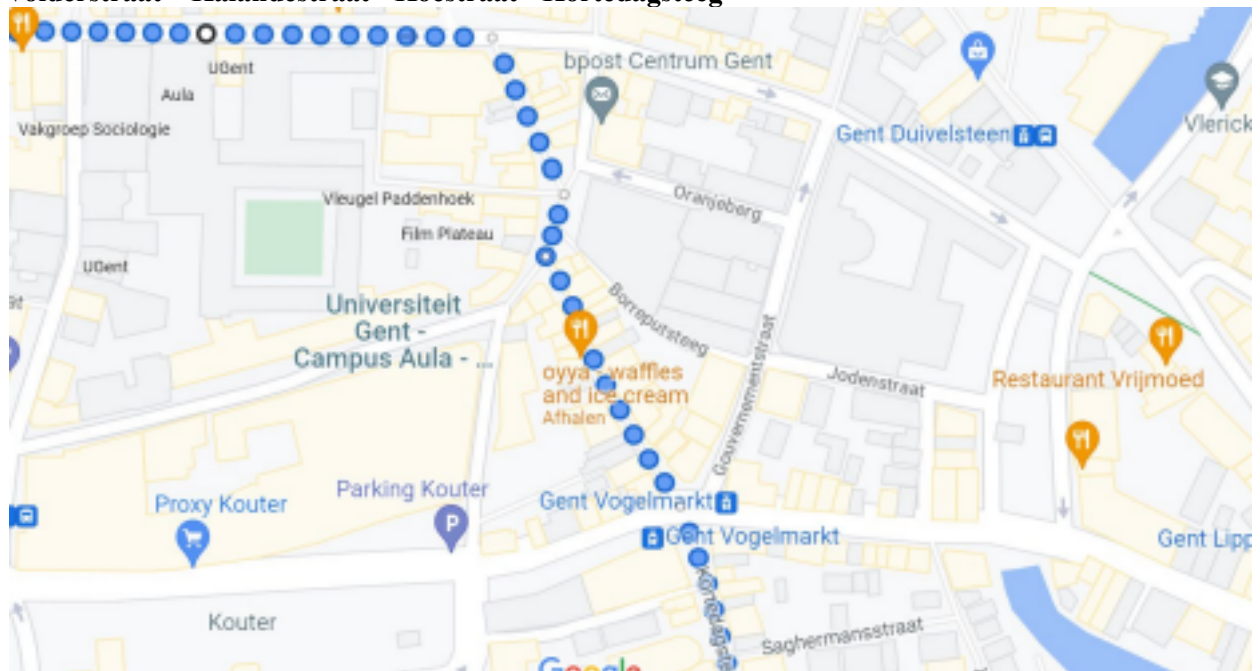
Graslei – Predikherenlei - Hoornstraat – Volderstraat –



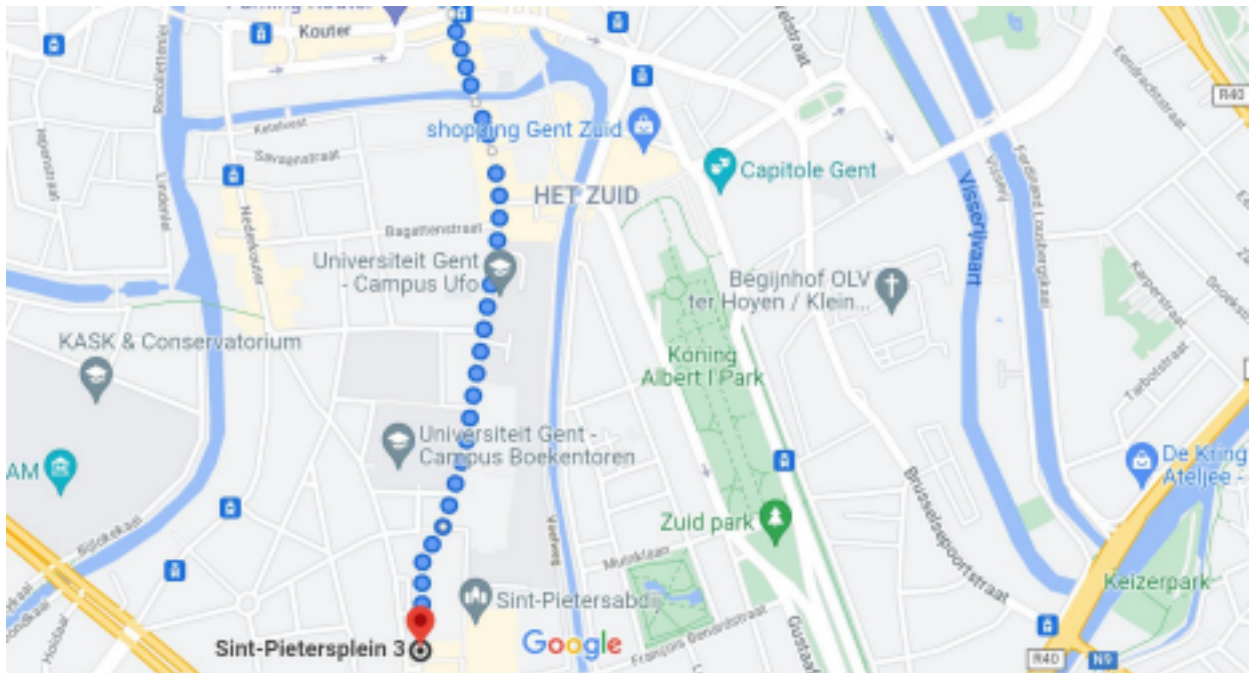
Note: aan de Volderstraat zullen we ons uiterst rechts begeven op de baan zodat het fietsverkeer niet belemmerd wordt. Dit zal gebeuren door de organisatie die de stoet zal sturen door te signaleren. De meelopende clubs worden op voorhand hierover ook ingelicht.



Volderstraat – Kalandestraat - Koestraat - Kortedagsteeg –



Kortedagsteeg – Walpoortstraat - Sint Pietersnieuwstraat - Einde: Sintpietersplein



voorstel data: tussen 16u en 17u op 19/11/2025

De gebruikelijke route gaat door heel wat autoloze en fietsloze straten waardoor beide partijen (hetzij auto's, fietsers en andere weggebruikers en de Gravensteenfeestenstoet) geen hinder ondervinden.

Ook de Volderstraat zou geen probleem mogen zijn, daar zullen we meegeven aan onze leden om mooi de rechterzijde te gebruiken van de straat zodat de fietsers de baan kunnen gebruiken aan de linkerkant. We zouden hiervoor zeker genoeg plaats voor voorzien. Vorige editie was de verkeerssituatie ook al aangepast en toen hebben wij ook de stoet kunnen vernauwen. Wij hebben in de stoet als 'organisatie' walkietalkies en een megafoon bij om de stoet ook te sturen. De hinder voor de Volderstraat zou maximaal een 10-tal minuten mogen duren.