



---

**2024\_CBS\_11281 Nieuw aanvullend reglement van de politie op het wegverkeer - gemeenteweg - Sint-Simonstraat - diverse maatregelen - Vaststelling**

**Opheffing**

Opgeheven door het college van burgemeester en schepenen op 9 oktober 2025  
(2025\_CBS\_08833)

**Beslissing:** Goedgekeurd in besloten vergadering van 28 november 2024

**Zijn aanwezig bij de beslissing van dit punt:**

Mathias De Clercq, burgemeester-voorzitter; Filip Watteeuw, schepenen; Sofie Bracke, schepenen  
Tine Heyse, schepenen; Astrid De Bruycker, schepenen; Sami Souguir, schepenen; Bram Van Braeckvelt, schepenen; Isabelle Heyndrickx, schepenen; Hafsa El-Bazioui, schepenen; Evita Willaert, schepenen; Rudy Coddens, schepenen  
Liesbet Vertriest, adjunct-algemeendirecteur

**Bevoegd:** Filip Watteeuw

**Betrokken:** Mathias De Clercq

**Juridisch kader**

**De volgende bepalingen zijn van toepassing inzake de bevoegdheid:**

- De Nieuwe Gemeentewet 24 juni 1988, artikel 119;
- Het Decreet van 16 mei 2008 betreffende de aanvullende reglementen op het wegverkeer en de plaatsing en bekostiging van verkeerstekens, artikel 5, § 1, 2e lid;
- Het Decreet over het lokaal bestuur van 22 december 2017, artikel 41, 2°;
- Het gemeenteraadsbesluit van 15 december 2015, houdende de delegatie van de vaststellingsbevoegdheid inzake gemeentelijke aanvullende reglementen op het wegverkeer.

**De beslissing wordt genomen op grond van:**

- Wet betreffende de politie over het wegverkeer, gecoördineerd bij Koninklijk Besluit van 16 maart 1968;
- Decreet van 16 mei 2008 betreffende de aanvullende reglementen op het wegverkeer en de plaatsing en bekostiging van de verkeerstekens;

- Koninklijk Besluit van 1 december 1975 houdende algemeen reglement op de politie van het wegverkeer en van het gebruik van de openbare weg;
- Ministerieel Besluit van 11 oktober 1976 waarbij de minimumafmetingen en de bijzondere plaatsingsvoorwaarden van de verkeerstekens worden bepaald;
- Uitvoeringsbesluit van 23 januari 2009 betreffende de aanvullende reglementen op het wegverkeer en de plaatsing en bekostiging van de verkeerstekens;
- Omzendbrief MOB/2009/1 van 3 april 2009.

## **Motivering**

- De nieuwe maatregelen die bij dit besluit worden getroffen, zijn ten eerste de inrichting van 2 voorbehouden parkeerplaatsen voor elektrische of hybride elektrische deelwagens ter hoogte van huisnummer 28 van het Gentbruggeplein gezien hier een publieke laadpaal vergund en geplaatst werd in het kader van de uitrol van de publieke laadpunten, goedgekeurd door de gemeenteraad van 19 december 2016. Elke publieke laadpaal bedient 2 parkeerplaatsen. Door het inrichten van voorbehouden parkeerplaatsen voor autodelen faciliteren we elektrische deelwagens en garanderen we dat de laadpaal maximaal beschikbaar is voor het opladen van deze voertuigen zoals bepaald in het Autodeelplan Gent 2025, goedgekeurd door de gemeenteraad van 25 januari 2021. De voorbehouden autodeelplaatsen zullen gebruikt worden door elektrische deelwagens van een erkende autodeelorganisatie. Ten tweede is de inrichting van 2 voorbehouden parkeerplaatsen voor elektrische of hybride elektrische voertuigen ter hoogte van de overkant van huisnummer 58 tot en met huisnummer 65 gezien hier een publieke laadpaal vergund en geplaatst werd in het kader van de uitrol van de publieke laadpunten, goedgekeurd door de gemeenteraad van 19 december 2016. Elke publieke laadpaal bedient 2 parkeerplaatsen. Door het inrichten van voorbehouden parkeerplaatsen voor elektrische of hybride elektrische voertuigen garanderen we dat de laadpaal maximaal beschikbaar is voor het opladen van deze voertuigen. Ten derde is het opschuiven van de parkeerplaats van voor autodelen naar huisnummer 65.
- Bij collegebesluit van 15 februari 2024 werd in een actieplan opgenomen dat in het jaarplan van het Mobiliteitsbedrijf in samenspraak met het kabinet om fietsroutes te screenen op paaltjes.  
De nadruk ligt op het wegnemen van overbodige paaltjes. Er worden enkel nog paaltjes geplaatst waar ze essentieel zijn om autoverkeer te weren. Tevens worden bepaalde paaltjes vernieuwd zodat ze IPOD-conform zijn. Paaltjes die centraal staan op het fietspad worden beter zichtbaar en veiliger door ze te vervangen met een reflecterende flexibele paal.  
  
Daarnaast worden de routes eveneens gescreend op toegankelijkheid voor de speedpedelecs. De onderborden bij beperkt eenrichtingsverkeer worden hierbij aangepast voor fietsers & speedpedelecs. Speedpedelecs worden zoveel mogelijk gelijk gesteld met fietsen in straten met beperkt eenrichtingsverkeer, door het gebruik van de onderborden M11 en M17, waardoor zij ook in beide richtingen mogen rijden. Bromfietsen worden niet gelijk gesteld omdat zij door de combinatie van een hogere

snelheid met een hogere massa dan fietsen een potentieel gevaar vormen voor fietsers en een grotere impact hebben bij een ongeval met fietsers.

- Bij collegebesluit van 26 oktober 2023 werden als nieuwe maatregelen getroffen: het toevoegen van de parkeerbelijning, die aanwezig is op het terrein bij de parkeerplaats voor personen met een handicap ter hoogte van huisnummers 47-49-51, aan dit reglement. Op deze manier stemt het reglement overeen met de situatie op terrein. Ook wordt het artikel betreffende het verkeersplateau verwijderd uit het reglement, omdat dit niet langer AR-plichtig is. Tenslotte het op vraag van een burger voorzien van anti-parkeermaatregelen om vlot in- en uit de garage te kunnen rijden, met name gele onderbroken strepen ter hoogte van huisnummers 25-27.
- Bij collegebesluit van 18 november 2021 werd een voorbehouden parkeerplaats voor autodelen ingericht ter hoogte van de overzijde van huisnummer 58 in het kader van het inrichten van 500 voorbehouden autodeelplaatsen zoals bepaald in het Autodeelplan Gent 2025, goedgekeurd door de gemeenteraad van 25 januari 2021. Deze voorbehouden parkeerplaats zal gebruikt worden door een erkende autodeelorganisatie.
- Bij collegebesluit van 25 januari 2018 werd een parkeerplaats voor personen met een handicap ingericht ter hoogte van huisnummer 49-51 vermits de aanvrager voldoet aan de gestelde voorwaarden volgens het Reglement houdende de voorwaarden tot het toekennen van parkeerplaatsen voor personen met een handicap goedgekeurd in de gemeenteraad van 25 april 2016.
- Bij collegebesluit van 10 november 2016 werd de bestaande toestand geregulariseerd en werd de parkeerplaats voor personen met een handicap ter hoogte van huisnummer 65 verwijderd aangezien de bank- en postfiliaal daar niet meer aanwezig zijn die de parkeerplaats voor personen met een handicap destijds hebben gevraagd.

### **Bijgevoegde bijlage(n):**

- Aanvullend reglement Sint-Simonstraat dossiers P-469823 & P-615002 (deel van de beslissing)
- Signalisatieplan Sint-Simonstraat dossier P-469823 (deel van de beslissing)
- Signalisatieplan Sint-Simonstraat dossier P-615002 (deel van de beslissing)

### **Beslissing**

**Beslist het volgende:**

#### **Artikel 1:**

Heft op het aanvullend reglement van de politie op het wegverkeer betreffende de gemeenteweg Sint-Simonstraat, goedgekeurd in zitting van 15 februari 2024, van zodra het nieuwe reglement in werking treedt.

#### **Artikel 2:**

Stelt vast het bijgevoegd aanvullend reglement van de politie op het wegverkeer en het signalisatieplan betreffende de gemeenteweg Sint-Simonstraat.

2024\_CBS\_11281 - Nieuw aanvullend reglement van de politie op het wegverkeer - gemeenteweg - Sint-Simonstraat - diverse maatregelen

## Aanvullend reglement van de politie op het wegverkeer - gemeenteweg – Sint-Simonstraat

Vastgesteld in het College van Burgemeester en Schepenen van

Bekendgemaakt op

Geldig vanaf

Referentienummer

### Reglement

#### Artikel 1.

Op de Sint-Simonstraat ter hoogte van het kruispunt met de Tweekapellenstraat geldt: de bestuurders moeten voorrang verlenen aan iedere bestuurder die rijdt op de openbare weg of de rijbaan die ze oprijden; de plaats waar de bestuurders, zo nodig, moeten stoppen om voorrang te verlenen, wordt aangeduid.

Dit wordt aangeduid door verkeerstekens:

- B1
- WM76.2

#### Artikel 2.

Op de Sint-Simonstraat vanaf de Emanuel Hielstraat in de richting van de Tweekapellenstraat geldt verboden rijrichting voor iedere bestuurder; de maatregel geldt niet voor fietsers, bestuurders van tweewielige bromfietsen klasse A en speed pedelecs. In de tegenovergestelde richting geldt toegelaten rijrichting op de openbare weg met eenrichtingsverkeer; fietsers, bestuurders van tweewielige bromfietsen klasse A en speed pedelecs mogen in de twee richtingen rijden.

Dit wordt aangeduid door verkeerstekens:

- C1
- M12
- F19
- M18

#### Artikel 3.

Op de Sint-Simonstraat ter hoogte van huisnummer 41-43 geldt: de bestuurders zijn verplicht de hindernis langs links voorbij te rijden

Dit wordt aangeduid door verkeerstekens:

- D1

#### Artikel 4.

Op de Sint-Simonstraat van de Tweekapellenstraat tot de Emanuel Hielstraat aan de kant van de pare huisnummers geldt: het parkeren is verboden; het begin van de parkeerreglementering wordt aangeduid.

Dit wordt aangeduid door verkeerstekens:

- E1
- GXa

**Artikel 5.**

Op de Sint-Simonstraat ter hoogte van huisnummer 63 tot en met huisnummer 65 geldt: het parkeren is toegelaten; het parkeren is voorbehouden voor voertuigen waarop de parkeerkaart voor autodelen is aangebracht ; de parkeerreglementering geldt over een afstand van 6 m.

Dit wordt aangeduid door verkeerstekens:

- E9a
- GVIIId
- GXc

**Artikel 6.**

Op de Sint-Simonstraat ter hoogte van de zijkant van huisnummer 28 van Emmanuel Hielstraat geldt: het parkeren is toegelaten; het parkeren is voorbehouden voor elektrische of hybride elektrische voertuigen waarop de parkeerkaart voor autodelen is aangebracht ; de parkeerreglementering geldt over een afstand van 12 m.

Dit wordt aangeduid door verkeerstekens:

- E9a
- GVIIId
- GXc

**Artikel 7.**

Op de Sint-Simonstraat ter hoogte van huisnummer 49-51 geldt: het parkeren is toegelaten; het parkeren is voorbehouden voor voertuigen die gebruikt worden door personen met een handicap ; de parkeerreglementering geldt over een afstand van 6 m.

Dit wordt aangeduid door verkeerstekens:

- E9a
- GVIIId
- GXc

**Artikel 8.**

Op de Sint-Simonstraat ter hoogte van de overzijde van huisnummer 58 tot en met huisnummer 65 geldt: het parkeren is toegelaten; het parkeren is voorbehouden voor elektrische of hybride elektrische voertuigen ; de parkeerreglementering geldt over een afstand van 11,5 m.

Dit wordt aangeduid door verkeerstekens:

- E9a
- GVIIId
- GXc

**Artikel 9.**

Op de Sint-Simonstraat ter hoogte van huisnummer 41-43 geldt: het parkeren is toegelaten; de maatregel geldt alleen voor de fietsers.

Dit wordt aangeduid door verkeerstekens:

- E9a
- M1

**Artikel 10.**

Op de Sint-Simonstraat ter hoogte van huisnummers 25-27 geldt: het parkeren op de rijbaan is verboden.

Dit wordt aangeduid door verkeerstekens:

- WM75.1.2

**Artikel 11.**

**Op de Sint-Simonstraat ter hoogte van het kruispunt met de Tweekapellenstraat;  
op de Sint-Simonstraat ter hoogte van het kruispunt met de Emanuel Hielstraat  
geldt: voetgangers moeten de oversteekplaats volgen om de rijbaan over te steken.**

**Dit wordt aangeduid door verkeerstekens:**

- WM76.3

**Artikel 12.**

**Op de Sint-Simonstraat ter hoogte van de overzijde van huisnummer 58 tot en met huisnummer 63;**

**op de Sint-Simonstraat ter hoogte van de huisnummers 47-49-51;**

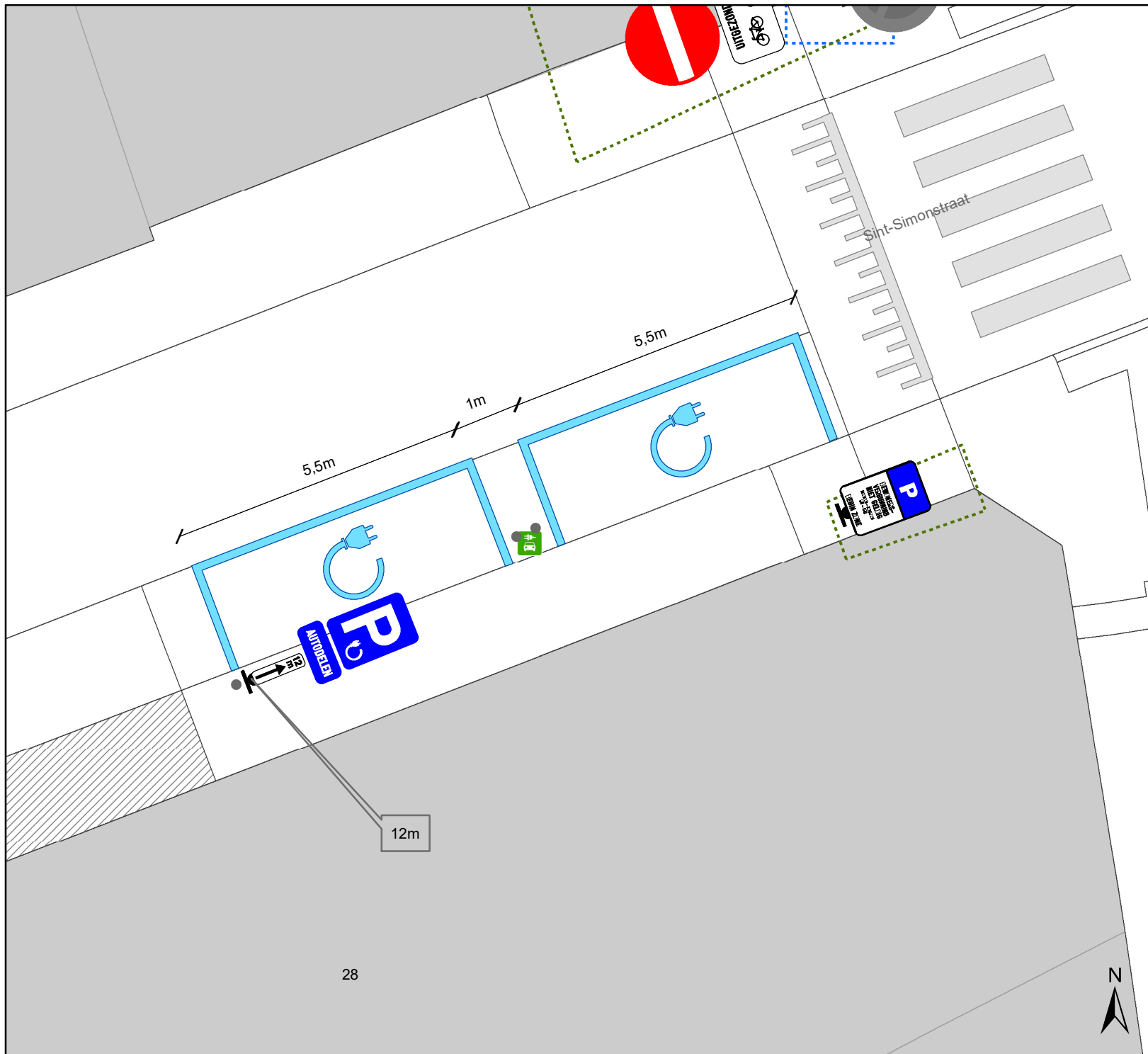
**op de Sint-Simonstraat ter hoogte van de zijkant van huisnummer 28 van Gentbruggeplein  
geldt: voertuigen moeten parkeren binnen de afgebakende plaatsen.**

**Dit wordt aangeduid door verkeerstekens:**

- WM77.5

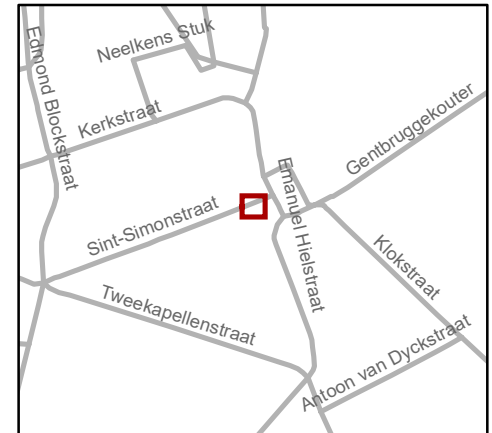
---

(einde reglement)



# Legende

- Bestaande verkeersborden
- Geplande verkeersborden
- Te verwijderen verkeersborden
- Bestaande wegmarkeringen
- Geplande wegmarkeringen
- Te verwijderen wegmarkeringen
- Actief
- Bestaand paaltje



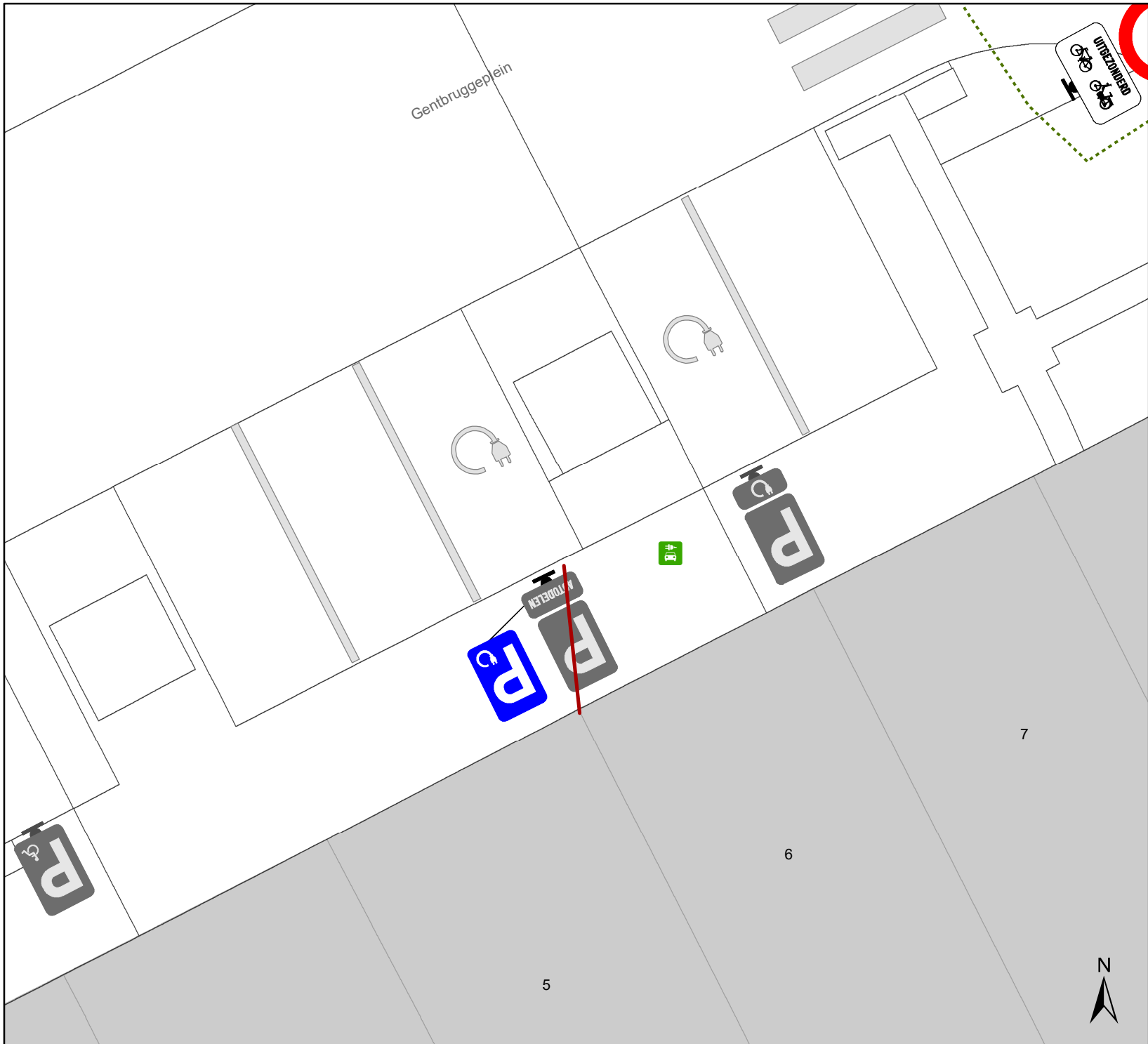
**gent:** Mobiliteitsbedrijf stad Gent  
Verkeerstechnische taken

**Sint-Simonstraat  
EAD + EV**

Dossiernummer P-469823

DATUM	SCHAAL	PLAN	P FORMAAT
31/10/2024	1/100	1/2	A4





# Legende

- Bestaande verkeersborden
- Geplande verkeersborden
- Te verwijderen verkeersborden
- Bestaande wegmarkeringen
- Geplande wegmarkeringen
- Te verwijderen wegmarkeringen
- Actief
- Bestaand paaltje



**gent:** Mobiliteitsbedrijf stad Gent  
Verkeerstechnische taken

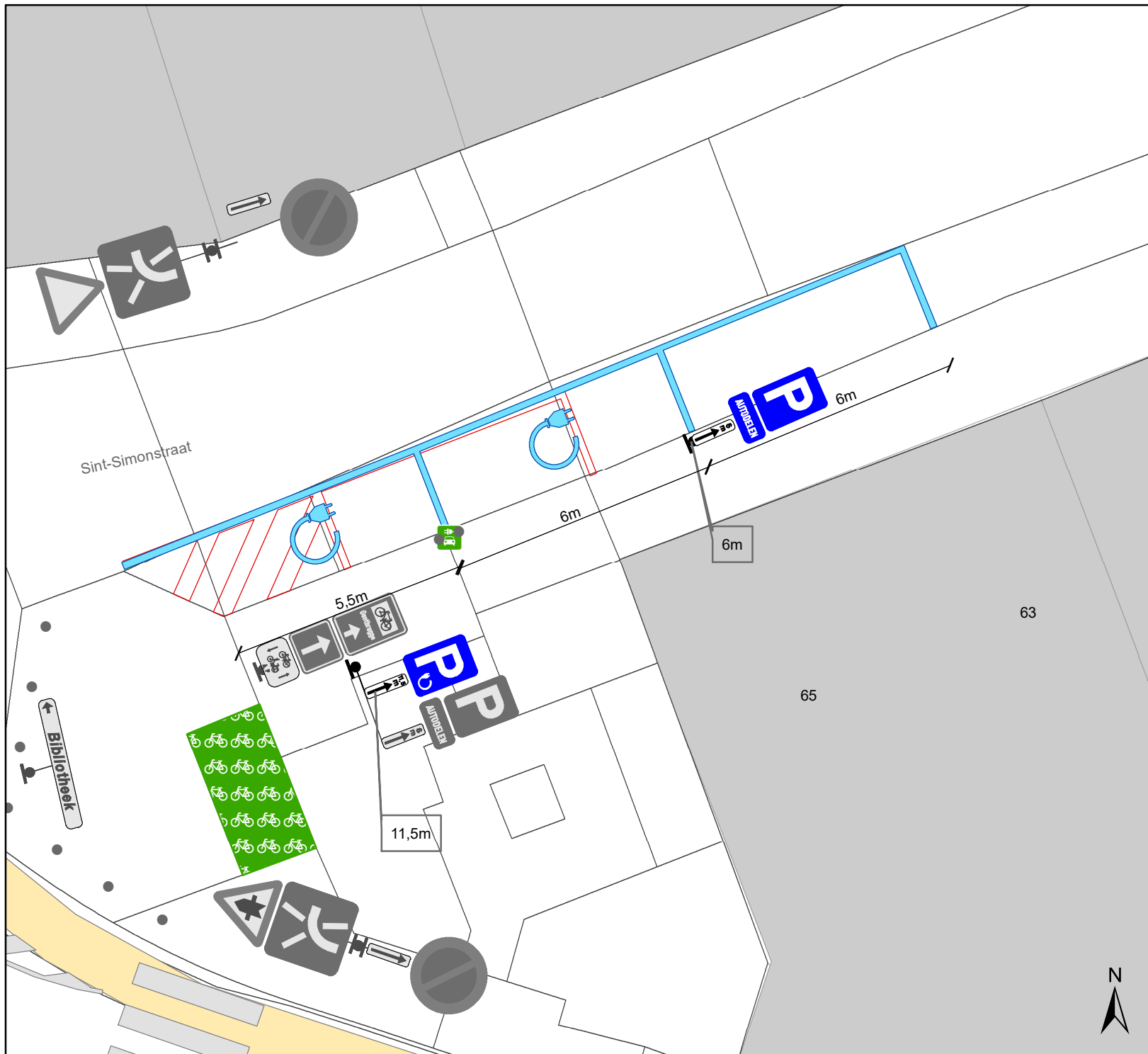
---

**Sint-Simonstraat  
EAD + EV**

---

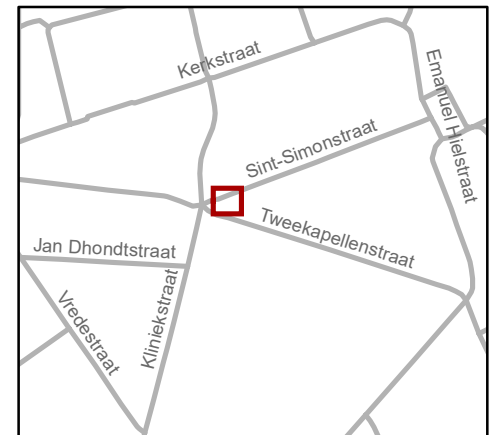
Dossiernummer P-469823

DATUM	SCHAAL	PLAN	P FORMAAT
31/10/2024	1/100	2/2	A4



# Legende

- Bestaande verkeersborden
- Geplande verkeersborden
- Te verwijderen verkeersborden
- Bestaande wegmarkeringen
- Geplande wegmarkeringen
- Te verwijderen wegmarkeringen
- Actief
- Bestaand paaltje



**gent:** Mobiliteitsbedrijf stad Gent  
Verkeerstechnische taken

**Sint-Simonstraat  
EV + AD**

Dossiernummer P-615002

DATUM	SCHAAL	PLAN	P FORMAAT
5/11/2024	1/122	1/1	A4