



2025_CBS_08819 Nieuw aanvullend reglement van de politie op het wegverkeer - gemeenteweg - Esplanade Oscar van de Voorde - nieuwe verkeersmaatregelen - Vaststelling

Beslissing: Goedgekeurd in besloten vergadering van 9 oktober 2025

Zijn aanwezig bij de beslissing van dit punt:

Mathias De Clercq, burgemeester-voorzitter
Hafsa El-Bazioui, schepenen; Astrid De Bruycker, schepenen; Sofie Bracke, schepenen; Evita Willaert, schepenen; Joris Vandenbroucke, schepenen; Burak Nalli, schepenen; Filip Watteeuw, schepenen; Christophe Peeters, schepenen
Mieke Hullebroeck, algemeen directeur; Liesbet Vertriest, adjunct-algemeendirecteur

Bevoegd: Joris Vandenbroucke

Betrokken: Mathias De Clercq

Juridisch kader

De volgende bepalingen zijn van toepassing inzake de bevoegdheid:

- De Nieuwe Gemeentewet 24 juni 1988, artikel 119;
- Het Decreet van 16 mei 2008 betreffende de aanvullende reglementen op het wegverkeer en de plaatsing en bekostiging van verkeerstekens, artikel 5, § 1, 2e lid;
- Het Decreet over het lokaal bestuur van 22 december 2017, artikel 41, 2°;
- Het gemeenteraadsbesluit van 15 december 2015, houdende de delegatie van de vaststellingsbevoegdheid inzake gemeentelijke aanvullende reglementen op het wegverkeer.

De beslissing wordt genomen op grond van:

- Wet betreffende de politie over het wegverkeer, gecoördineerd bij Koninklijk Besluit van 16 maart 1968;
- Decreet van 16 mei 2008 betreffende de aanvullende reglementen op het wegverkeer en de plaatsing en bekostiging van de verkeerstekens;
- Koninklijk Besluit van 1 december 1975 houdende algemeen reglement op de politie van het wegverkeer en van het gebruik van de openbare weg;
- Ministerieel Besluit van 11 oktober 1976 waarbij de minimumafmetingen en de bijzondere plaatsingsvoorwaarden van de verkeerstekens worden bepaald;
- Uitvoeringsbesluit van 23 januari 2009 betreffende de aanvullende reglementen op het wegverkeer en de plaatsing en bekostiging van de verkeerstekens;

- Omzendbrief MOB/2009/1 van 3 april 2009;

Motivering

- Bij dit collegebesluit worden volgende verkeersmaatregelen getroffen: het duidelijker signaleren van de voorrangregeling ten opzichte van de rijbaan en de fietsersdoorgang tussen het VAC en Esplanade Oscar Van de Voorde. Het doorgangverbod in de richting van de fietsenstalling wordt niet meer opgenomen wegens het instellen van een weg voorbehouden voor het verkeer van voetgangers, fietsers en bestuurders van speed pedelecs richting en van de fietsenstalling middels een andere besluit tijdens dit college van burgemeester en schepenen.
- Bij collegebesluit van 18 juni 2020 werden de nodige maatregelen ingevoerd voor een vlotte en veilige verkeersafwikkeling. Het betrof een parkeerverbod, stilstand- en parkeerverbod, markeren van delen van de openbare weg voor voetgangers en (brom)fietsers alsook veiligheidsmaatregelen door middel van omegabeugels en een stopbord en stopstreep nabij de spooronderdoorgang tussen de Voskenslaan en Koningin Fabiolalaan.

Bijgevoegde bijlage(n):

- Aanvullend reglement Esplanade Oscar van de Voorde dossier P799107.pdf (deel van de beslissing)
- Signalisatieplan Esplanade Oscar van de Voorde dossier P799107 (deel van de beslissing)

Beslissing

Beslist het volgende:

Artikel 1:

Heft op het aanvullend reglement van de politie op het wegverkeer betreffende de gemeenteweg Esplanade Oscar van de Voorde, goedgekeurd in zitting van 18 juni 2020, van zodra het nieuwe reglement in werking treedt.

Artikel 2:

Stelt vast het bijgevoegd aanvullend reglement van de politie op het wegverkeer en het signalisatieplan betreffende de gemeenteweg Esplanade Oscar van de Voorde.

2025_CBS_08819 - Nieuw aanvullend reglement van de politie op het wegverkeer - gemeenteweg - Esplanade Oscar van de Voorde - nieuwe verkeersmaatregelen

Vastgesteld in het College van Burgemeester en Schepenen van 9 oktober 2025

Bekendgemaakt op 10 oktober 2025

Geldig vanaf 15 oktober 2025

Referentienummer 2025_CBS_08819

Reglement

Artikel 1.

Op de Esplanade Oscar Van de Voorde komende van het huisnummer 15 (seinhuis) ter hoogte van het kruispunt met de voetgangers- en fietsersdoorsteek van/naar het Koningin Maria Hendrikaplein;

op de Esplanade Oscar Van de Voorde ter hoogte van de Koningin Fabiolalaan in de richting van de Koningin Fabiolalaan geldt: de bestuurders moeten voorrang verlenen aan iedere bestuurder die rijdt op de openbare weg of de rijbaan die ze oprijden; fietsers en bestuurders van tweewielige bromfietsen rijden in de twee rijrichtingen op de dwarslopende openbare weg die men gaat oprijden; de plaats waar de bestuurders, zo nodig, moeten stoppen om voorrang te verlenen, wordt aangeduid.

Dit wordt aangeduid door verkeerstekens:

- B1
- M10
- WM76.2

Artikel 2.

Op de Esplanade Oscar Van de Voorde ter hoogte van het kruispunt met de spooronderdoorgang tussen de Voskenslaan en Koningin Fabiolalaan geldt: de bestuurders moeten stoppen en voorrang verlenen; fietsers en bestuurders van tweewielige bromfietsen rijden in de twee rijrichtingen op de dwarslopende openbare weg die men gaat oprijden. de plaats waar de bestuurders moeten stoppen ingevolge het verkeersbord B5 wordt aangeduid.

Dit wordt aangeduid door verkeerstekens:

- B5
- M10
- WM76.1

Artikel 3.

**Op de Esplanade Oscar Van de Voorde ter hoogte van de kruising van de fietsdoorsteek tussen het VAC en de Esplanade Oscar Van de Voorde komende van het VAC;
op de Esplanade Oscar Van de Voorde ter hoogte van de kruising van de fietsdoorsteek tussen het VAC en de Esplanade Oscar Van de Voorde komende van de Koningin Fabiolalaan geldt: de bestuurders hebben voorrang; het tracé van de weg waarop de bestuurders aan het volgend kruispunt voorrang hebben, wordt aangeduid.**

Dit wordt aangeduid door verkeerstekens:

- Verkeersbord B15
- Onderbord GVIII

Artikel 4.

Op de Esplanade Oscar Van de Voorde, vanaf de helling naar de ondergrondse fietsenstalling tot 75 meter richting de tramsporen van het Maria Hendrikaplein langs beide zijden van de weg geldt voetgangers en fietsers moeten het deel van de openbare weg dat voor hen is voorbehouden volgen.

Dit wordt aangeduid door verkeerstekens:

- D10

Artikel 5.

Op de Esplanade Oscar Van de Voorde vanaf de voetgangers- en fietsersdoorsteek van/naar het Koningin Maria Hendrikaplein tot de Koningin Fabiolalaan in de richting van de Koningin Fabiolalaan geldt het parkeren is verboden; het begin van de parkeerreglementering wordt aangeduid; het einde van de parkeerreglementering wordt aangeduid.

Dit wordt aangeduid door verkeerstekens:

- E1
- GXa
- GXb

Artikel 6.

Op de Esplanade Oscar Van de Voorde, vanaf de Koningin Fabiolalaan tot aan de voetgangers- en fietsersdoorsteek van/naar het Koningin Maria Hendrikaplein in zuidelijke richting geldt het stilstaan en parkeren is verboden; het begin van de parkeerreglementering wordt aangeduid; het einde van de parkeerreglementering wordt aangeduid.

Dit wordt aangeduid door verkeerstekens:

- E3
- GXa
- GXb

Artikel 7.

Op de Esplanade Oscar Van de Voorde, vanaf het Koningin Maria Hendrikaplein tot en met 50 meter westwaarts in beide richtingen geldt de weg wordt voorbehouden voor het verkeer van voetgangers en fietsers . Het begin van de voorbehouden weg wordt aangeduid, alsook het deel van de weg dat bestemd is voor de verschillende categorieën van weggebruikers; ook het einde van de voorbehouden weg wordt aangeduid.

Dit wordt aangeduid door verkeerstekens:

- F99b
- F101b

Artikel 8.

Op de Esplanade Oscar Van de Voorde ter hoogte van de streep gevormd door witte omgekeerde driehoeken ter hoogte van de kruising van de fietsdoorsteek tussen het VAC en de Esplanade Oscar Van de Voorde geldt: het is iedere bestuurder verboden de doorlopende streep te overschrijden, alsook links van de streep te rijden wanneer deze de twee rijrichtingen scheidt.

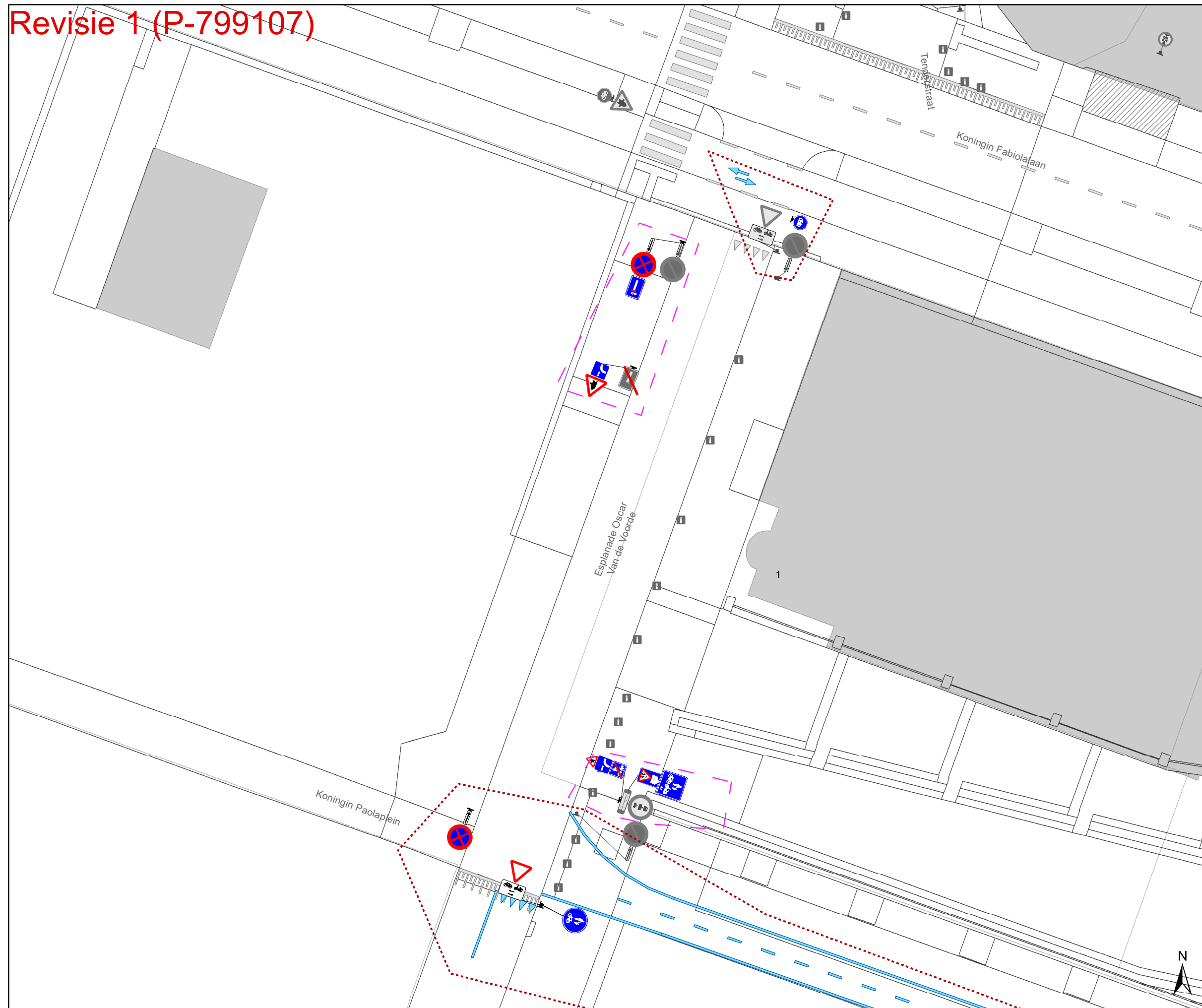
Dit wordt aangeduid door verkeerstekens:

- **Wegmarkering WM72.2**

(einde reglement)



Revisie 1 (P-799107)



Legende

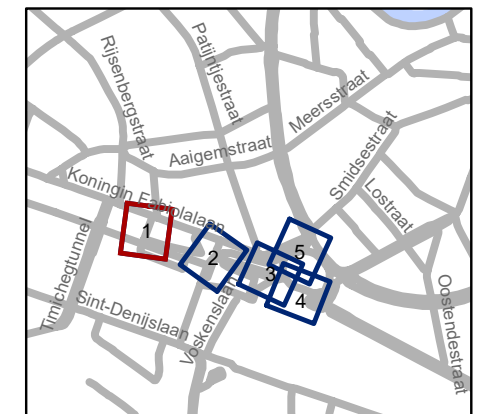
- Bestaande verkeersborden
- Geplande verkeersborden
- Te verwijderen verkeersborden
- Bestaande wegmarkeringen
- Geplande wegmarkeringen
- Te verwijderen wegmarkeringen
- Revisie-elementen

Overige

- Ander gepland dossier (in voorbereiding bij MOBBED)
- Ander gepland dossier (ter uitvoering bij DWBW)

Straatmeubilair

- Gepland omega-element



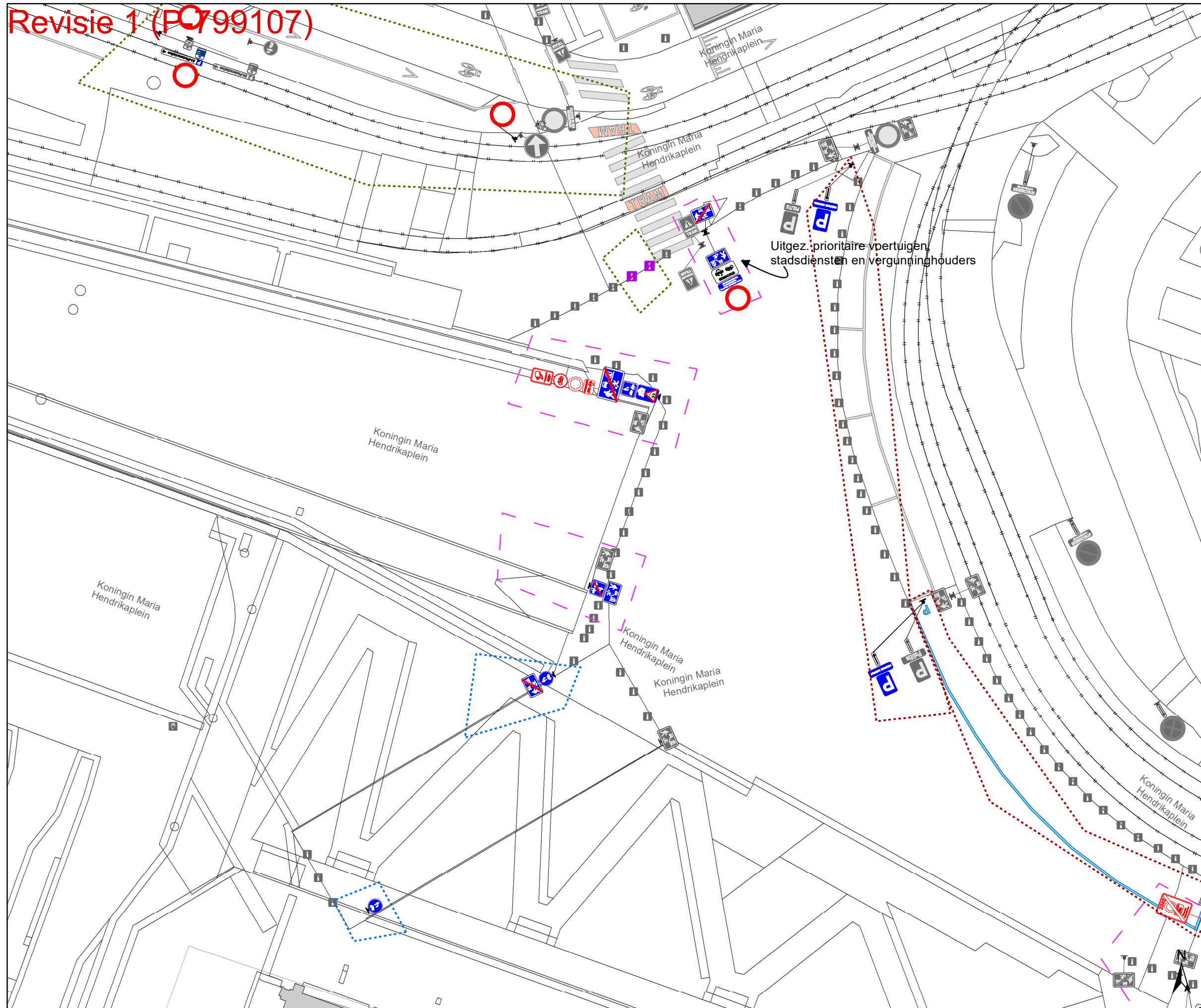
gent: Mobiliteitsbedrijf stad Gent
Verkeerstechnische taken

Koningin Maria Hendrikaplein fietsinfra

Dossiernummer P-64350

DATUM	SCHAAL	PLAN	P FORMAAT
30/09/2025	1/250	1/5	A3

Revisie 1 (PO799107)



Legende

-  Bestaande verkeersborden
 -  Geplande verkeersborden
 -  Te verwijderen verkeersborden
 -  Bestaande wegmarkeringen
 -  Geplande wegmarkeringen
 -  Te verwijderen wegmarkeringen
 -  Revisie-elementen
- Overige**
-  Ander gepland dossier (in voorbereiding bij MOBBED)
 -  Ander gepland dossier (ter uitvoering bij DWBW)
- Straatmeubilair**
-  Gepland omega-element



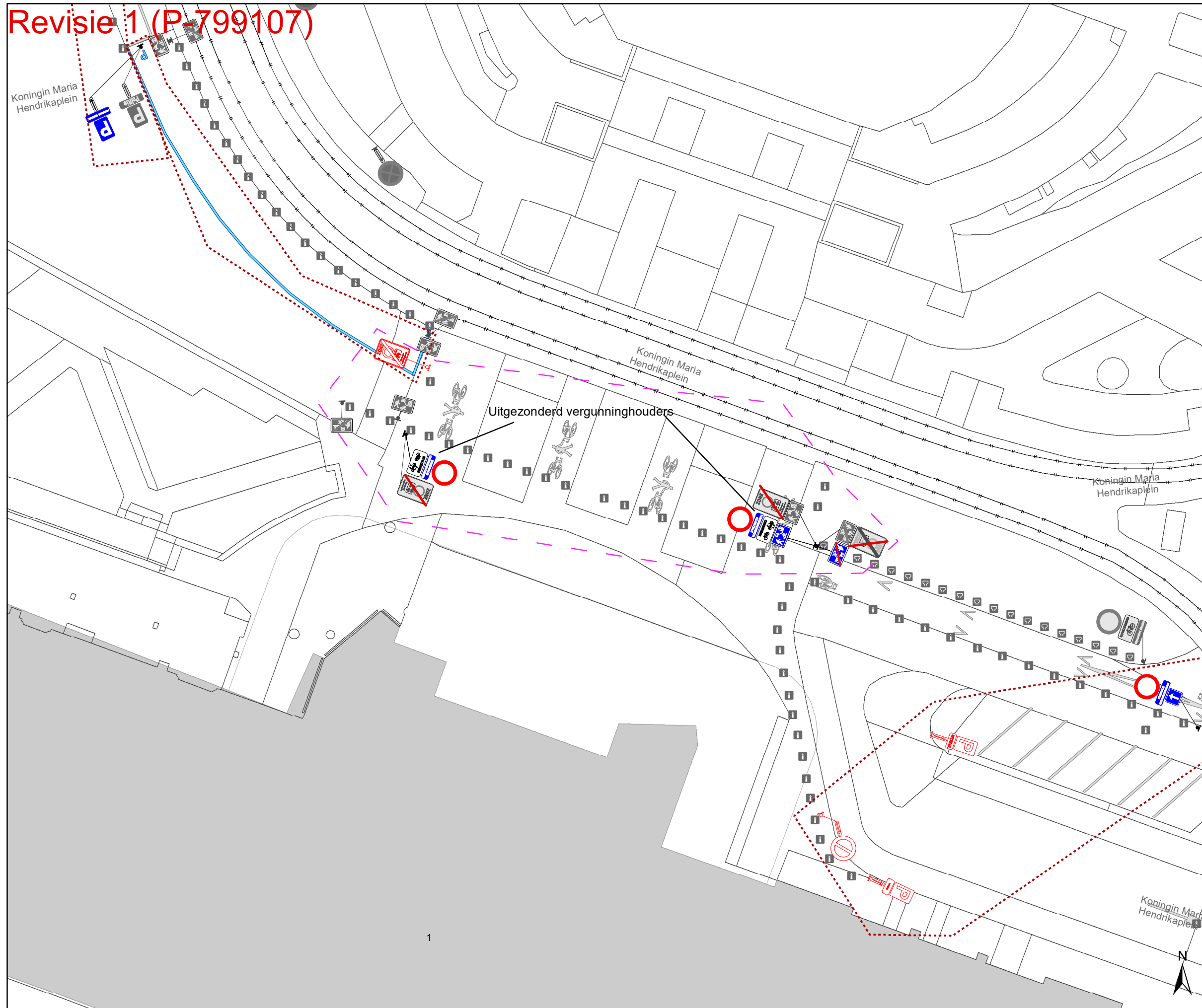
gent: Mobiliteitsbedrijf stad Gent
Verkeerstechnische taken

**Koningin Maria Hendrikaplein
fietsinfra**

Dossiernummer P-64350

DATUM	SCHAAL	PLAN	P FORMAAT
30/09/2025	1/250	2/5	A3

Revisie 1 (P-799107)



Legende

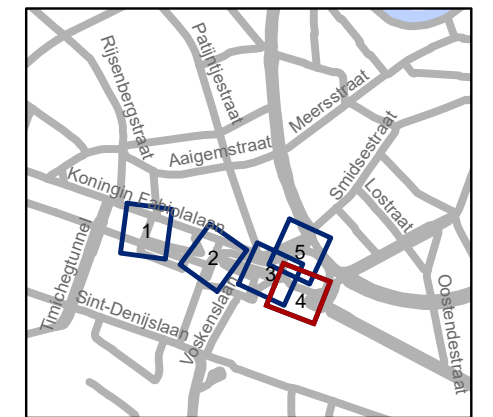
- Bestaande verkeersborden
- Geplande verkeersborden
- Te verwijderen verkeersborden
- Bestaande wegmarkeringen
- Geplande wegmarkeringen
- Te verwijderen wegmarkeringen
- Revisie-elementen

Overige

- Ander gepland dossier (in voorbereiding bij MOBBED)
- Ander gepland dossier (ter uitvoering bij DWBW)

Straatmeubilair

- Gepland omega-element

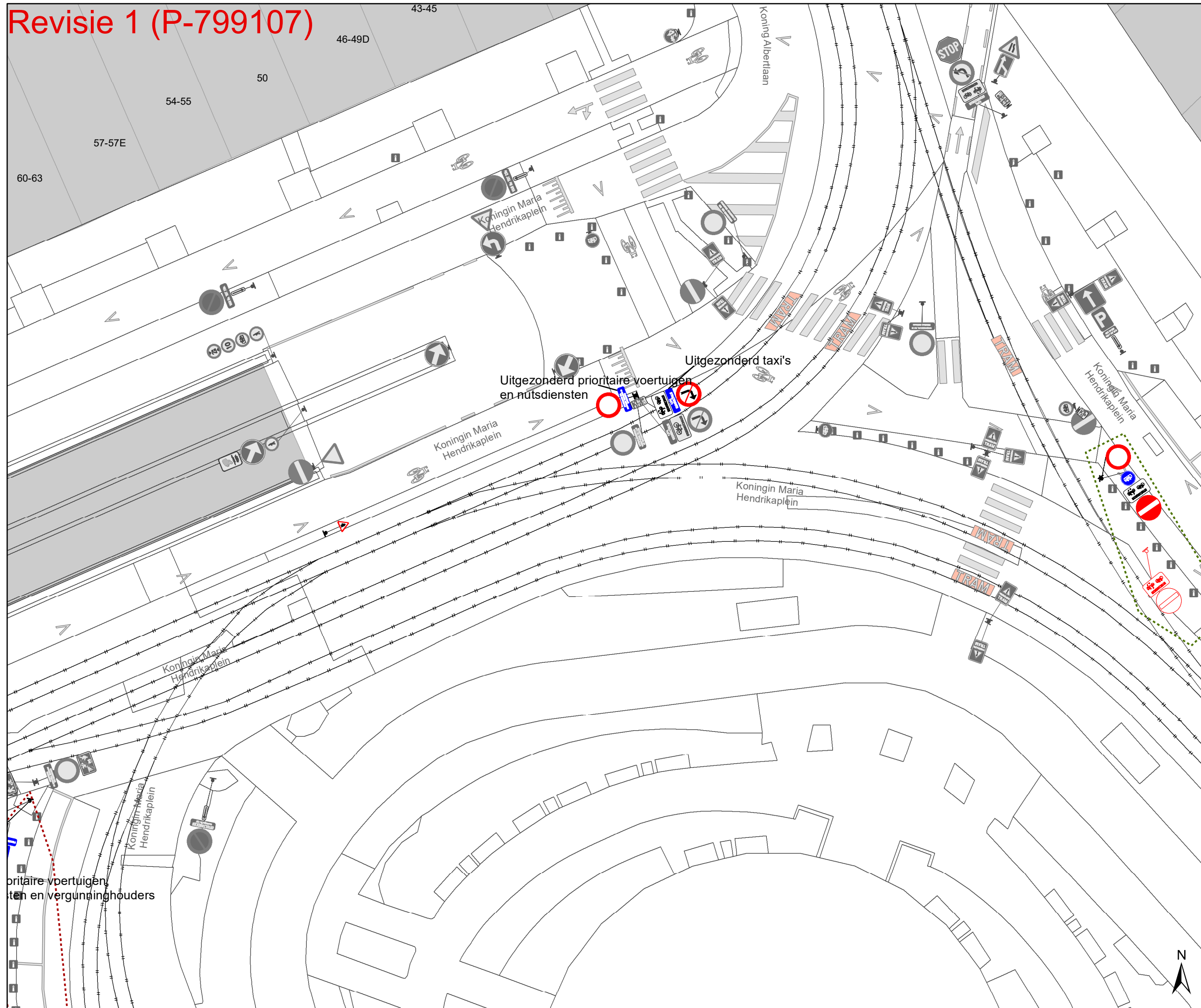


gent: Mobiliteitsbedrijf stad Gent
Verkeerstechnische taken

**Koningin Maria Hendrikaplein
fietsinfra**

Dossiernummer P-64350

DATUM	SCHAAL	PLAN	P FORMAAT
30/09/2025	1/250	3/5	A3



Legende

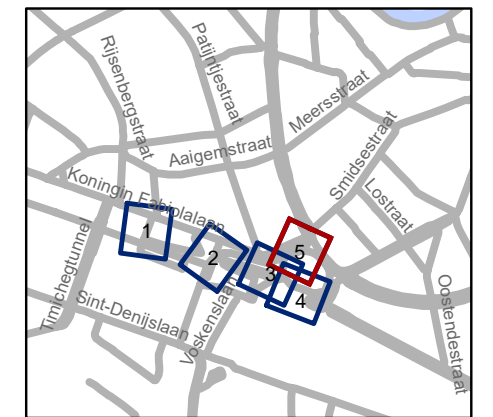
- Bestaande verkeersborden
- Geplande verkeersborden
- Te verwijderen verkeersborden
- Bestaande wegmarkeringen
- Geplande wegmarkeringen
- Te verwijderen wegmarkeringen
- Revisie-elementen

Overige

- Ander gepland dossier (in voorbereiding bij MOBBED)
- Ander gepland dossier (ter uitvoering bij DWBW)

Straatmeubilair

- Gepland omega-element



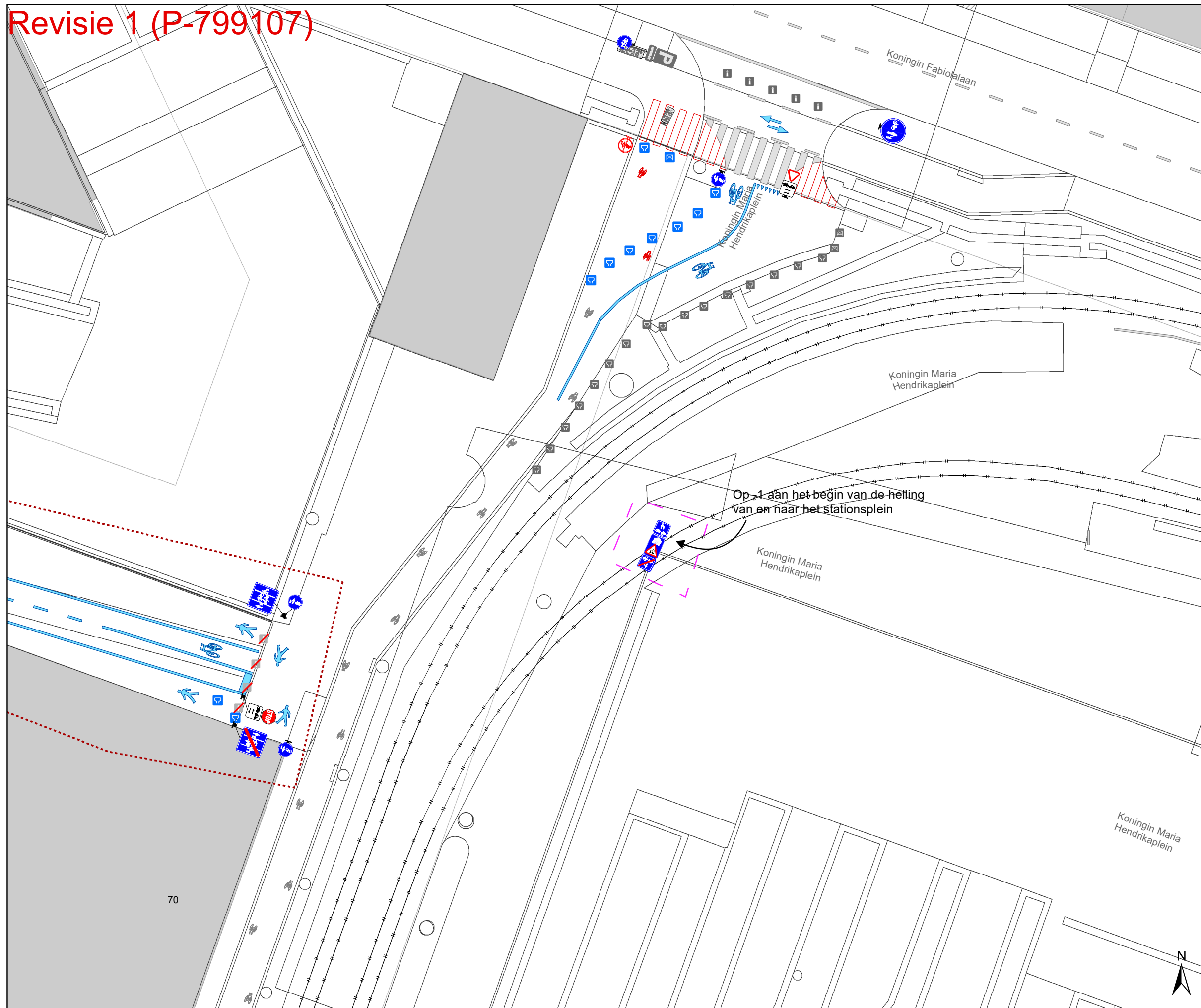
Uitgezonderd prioritaire voertuigen en vergunninghouders

gent: Mobiliteitsbedrijf stad Gent
Verkeerstechnische taken

**Koningin Maria Hendrikaplein
fietsinfra**

Dossiernummer P-64350

DATUM	SCHAAL	PLAN	P FORMAAT
30/09/2025	1/250	4/5	A3



Legende

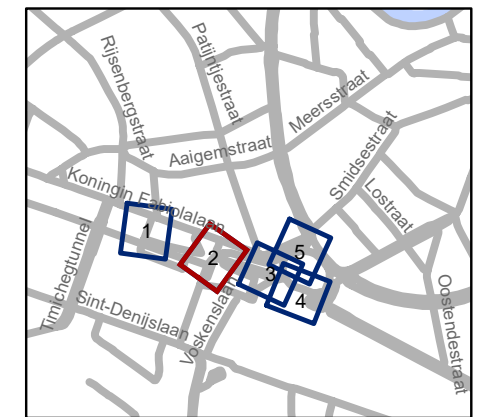
- Bestaande verkeersborden
- Geplande verkeersborden
- Te verwijderen verkeersborden
- Bestaande wegmarkeringen
- Geplande wegmarkeringen
- Te verwijderen wegmarkeringen
- Revisie-elementen

Overige

- Ander gepland dossier (in voorbereiding bij MOBBD)
- Ander gepland dossier (ter uitvoering bij DWBW)

Straatmeubilair

- Gepland omega-element



gent: Mobiliteitsbedrijf stad Gent
Verkeerstechnische taken

**Koningin Maria Hendrikaplein
fietsinfra**

Dossiernummer P-64350

DATUM	SCHAAL	PLAN	P FORMAAT
30/09/2025	1/250	5/5	A3