



2025_CBS_08823 Nieuw aanvullend reglement van de politie op het wegverkeer - gemeenteweg - Neerscheldestraat - nieuwe verkeersmaatregel(en) - Vaststelling

Beslissing: Goedgekeurd in besloten vergadering van 9 oktober 2025

Zijn aanwezig bij de beslissing van dit punt:

Mathias De Clercq, burgemeester-voorzitter
Hafsa El-Bazioui, schepenen; Astrid De Bruycker, schepenen; Sofie Bracke, schepenen; Evita Willaert, schepenen; Joris Vandenbroucke, schepenen; Burak Nalli, schepenen; Filip Watteeuw, schepenen; Christophe Peeters, schepenen
Mieke Hullebroeck, algemeen directeur; Liesbet Vertriest, adjunct-algemeendirecteur

Bevoegd: Joris Vandenbroucke

Betrokken: Mathias De Clercq

Juridisch kader

De volgende bepalingen zijn van toepassing inzake de bevoegdheid:

- De Nieuwe Gemeentewet 24 juni 1988, artikel 119;
- Het Decreet van 16 mei 2008 betreffende de aanvullende reglementen op het wegverkeer en de plaatsing en bekostiging van verkeerstekens, artikel 5, § 1, 2e lid;
- Het Decreet over het lokaal bestuur van 22 december 2017, artikel 41, 2°;
- Het gemeenteraadsbesluit van 15 december 2015, houdende de delegatie van de vaststellingsbevoegdheid inzake gemeentelijke aanvullende reglementen op het wegverkeer.

De beslissing wordt genomen op grond van:

- Wet betreffende de politie over het wegverkeer, gecoördineerd bij Koninklijk Besluit van 16 maart 1968;
- Decreet van 16 mei 2008 betreffende de aanvullende reglementen op het wegverkeer en de plaatsing en bekostiging van de verkeerstekens;
- Koninklijk Besluit van 1 december 1975 houdende algemeen reglement op de politie van het wegverkeer en van het gebruik van de openbare weg;
- Ministerieel Besluit van 11 oktober 1976 waarbij de minimumafmetingen en de bijzondere plaatsingsvoorwaarden van de verkeerstekens worden bepaald;
- Uitvoeringsbesluit van 23 januari 2009 betreffende de aanvullende reglementen op het wegverkeer en de plaatsing en bekostiging van de verkeerstekens;

- Omzendbrief MOB/2009/1 van 3 april 2009.

Motivering

- De nieuwe maatregelen die getroffen worden, kaderen in de uitvoering van een fietsstraat in de De Neerscheldestraat, Kerkstraat, Tweekapellenstraat, Sint-Simonstraat, deel van de Emanuel Hielstraat, deel van Genbruggeplein en Gentbruggekouter'. Van Deze straten maakt enkel Gentbruggekouter deel uit van het Stadsregionaal Fietsnetwerk van Stad Gent. Het neemt daar de positie in van primaire stedelijke fietsroute, opgenomen in het stadsregionaal fietsroutenetwerk dat werd goedgekeurd op het college van Burgemeester en Schepenen van 15 november 2018. Wanneer de nieuwe fietsbrug (Lieve Kleine Piranhabrug) afgewerkt en open zal zijn, verwachten we hier hogere intensiteiten fietsers waardoor deze as een valabel alternatief wordt voor de Nijverheidskaai.

De fietsstraat op de as De Neerscheldestraat, Kerkstraat, Tweekapellenstraat, Sint-Simonstraat, deel van de Emanuel Hielstraat, deel van Genbruggeplein en Gentbruggekouter' wordt met **zonale borden** gesignaleerd.

De maatregelen komen **de leesbaarheid** van de fietsstraat over de volledige as ten goede.

-De fietsstraat krijgt voorrang op alle zijstraten of voorrang van rechts

-Oversteekplaatsen voor voetgangers worden voorzien

-Parkeermaatregelen worden genomen, nl er verdwijnt 1 parkeerplaats ter hoogte van nummer 107 in de Tweekapellenstraat dit om de 5 meter afstand van de voetgangersoversteek aan de school te respecteren (zicht van en op de overstekende kinderen)

-Fietsparkeersignalisatie wordt voorzien

Eveneens worden de onderborden gewijzigd bij het eenrichtingsverkeer C1 en F19 van (M2/M4/M12 of M3/M5) naar respectievelijk M11/M17. Speedpedelecs worden zoveel mogelijk gelijk gesteld met fietsen in straten met beperkt eenrichtingsverkeer door het gebruik van de onderborden M11 en M17, waardoor zij ook in beide richtingen mogen rijden. Bromfietsen klasse A en B verlenen we geen uitzondering, omdat het mobiliteitsbeleid van Gent vooral actieve vervoerswijzen stimuleert. Bovendien vormen bromfietsen door hun combinatie van een hogere snelheid met een hogere massa een potentieel gevaar voor andere weggebruikers en hebben ze een grotere impact bij een ongeval.

- Bij collegebesluit van 31 maart 2022 werden als nieuwe maatregelen getroffen, ten eerste het regulariseren van de parkeerplaats voor personen met een handicap ter hoogte van huisnummer 23 en de voetgangersoversteekplaats ter hoogte van huisnummer 47 van de Sasstraat. Ten tweede wordt het, nog steeds bestaande tonnageverbod, vervangen door een lengteverbod van 12 meter Een effectief lengteverbod, zonder onderbord, zal voorkomen dat zwaar verkeer zich vastrijdt op het kruispunt Neerscheldestraat, Sasstraat, Oude Brusselseweg en Posthoornstraat.

- Bij collegebesluit van 13 augustus 2020 werd ten eerste het regulariseren van het intussen reeds verwijderde tonnageverbod, uitgezonderd plaatselijk verkeer, omdat de bocht ter hoogte van het Emiel Hullebroeckplein door de geplande gelijkgrondse heraanleg van dit plein minder problematisch zou worden voor vrachtverkeer. Ten tweede werd het plateau ter hoogte van het kruispunt met de Hogepontweg geregulariseerd. En ten derde werden tussen het kruispunt met het Emiel Hullebroeckplein en het kruispunt met de Posthoornstraat, de Oude Brusselseweg en de Sasstraat de bestuurders van bromfietsen klasse A en speed pedelecs in beide richtingen toegelaten.
- Bij collegebesluit van 1 februari 2018 werd het tonnageverbod boven de 3,5 ton, uitgezonderd plaatselijk verkeer, ingevoerd en dit vanaf het kruispunt met de Kerkstraat en de Sasstraat in de richting van het kruispunt met de Rosa Geingerstraat.
- Bij collegebesluit van 21 september 2017 werd de bestaande toestand geregulariseerd en de nieuwe maatregel die bij dit besluit werd getroffen is de inrichting van een parkeerplaats voor personen met een handicap ter hoogte van de overkant van huisnummer 23-25.

Bijgevoegde bijlage(n):

- Aanvullend Reglement Neerscheldestraat Dossier P762552.pdf (deel van de beslissing)
- Signalisatieplan cluster Kerkstraat-fietsstraat Dossier P762552 (deel van de beslissing)

Beslissing

Beslist het volgende:

Artikel 1:

Heft op het aanvullend reglement van de politie op het wegverkeer betreffende de gemeenteweg Neerscheldestraat, goedgekeurd in zitting van 31 maart 2022, van zodra het nieuwe reglement in werking treedt.

Artikel 2:

Stelt vast het bijgevoegd aanvullend reglement van de politie op het wegverkeer en het signalisatieplan betreffende de gemeenteweg Neerscheldestraat.

2025_CBS_08823 - Nieuw aanvullend reglement van de politie op het wegverkeer - gemeenteweg - Neerscheldestraat - nieuwe verkeersmaatregel(en)

Vastgesteld in het College van Burgemeester en Schepenen van 9 oktober 2025

Bekendgemaakt op 10 oktober 2025

Geldig vanaf 15 oktober 2025

Referentienummer 2025_CBS_08823

Reglement

Artikel 1.

Op de Neerscheldestraat ter hoogte van het kruispunt met de Rosa Geingerstraat geldt de bestuurders hebben voorrang.

Dit wordt aangeduid door verkeerstekens:

- Verkeersbord B15

Artikel 2.

Op de Neerscheldestraat vanaf het kruispunt met de Scheldekaai tot het kruispunt met de Sasstraat en in de richting van de Sasstraat geldt verboden rijrichting voor iedere bestuurder; de maatregel geldt niet voor fietsers en bestuurders van speed pedelecs. In de tegenovergestelde richting geldt toegelaten rijrichting op de openbare weg met eenrichtingsverkeer; fietsers en bestuurders van speed pedelecs mogen in de twee richtingen rijden.

Dit wordt aangeduid door verkeerstekens:

- Verkeersbord F19
- Verkeersbord M17
- Verkeersbord M11
- Verkeersbord C1

Artikel 3.

Op de Neerscheldestraat vanaf het kruispunt met de Sasstraat & Posthoornstraat tot het kruispunt met het Emiel Hullebroeckplein in de richting van het Emiel Hullebroeckplein geldt verboden rijrichting voor iedere bestuurder; de maatregel geldt niet voor fietsers, bestuurders van tweewielige bromfietsen klasse A en speed pedelecs. In de tegenovergestelde richting geldt toegelaten rijrichting op de openbare weg met eenrichtingsverkeer; fietsers, bestuurders van tweewielige bromfietsen klasse A en speed pedelecs mogen in de twee richtingen rijden.

Dit wordt aangeduid door verkeerstekens:

- Verkeersbord M12
- Verkeersbord F19
- Verkeersbord C1
- Verkeersbord M18

Artikel 4.

Op de Neerscheldestraat vanaf het kruispunt met de Sasstraat en de Kerkstraat in de richting van het Emiel Hullebroeckplein geldt de toegang is verboden voor bestuurders van voertuigen of slepen waarvan de lengte, lading inbegrepen, groter is dan 12 meter.

Dit wordt aangeduid door verkeerstekens:

- C25

Artikel 5.

Op de Neerscheldestraat, vanaf het kruispunt met de Hogeponstraat tot het kruispunt met het Emiel Hullebroeckplein en de Scheldekaai aan de zuidelijke zijde van de weg geldt het parkeren is verboden; het begin van de parkeerreglementering wordt aangeduid; de parkeerreglementering geldt over een afstand van meer dan 300 meter; het einde van de parkeerreglementering wordt aangeduid.

Dit wordt aangeduid door verkeerstekens:

- E1
- GXa
- GXd
- GXb

Artikel 6.

Op de Neerscheldestraat ter hoogte van de overkant van huisnummer 23 geldt het parkeren is toegelaten; het parkeren is voorbehouden voor voertuigen die gebruikt worden door personen met een handicap ; de parkeerreglementering geldt over een afstand van 6 m.

Dit wordt aangeduid door verkeerstekens:

- E9a
- GVII d
- GXc

Artikel 7.

Op de Neerscheldestraat ter hoogte van huisnummer 47 van de Sasstraat geldt voetgangers moeten de oversteekplaats volgen om de rijbaan over te steken.

Dit wordt aangeduid door verkeerstekens:

- WM76.3

Artikel 8.

Op de Neerscheldestraat ter hoogte van het kruispunt met de Rosa Geingerstraat geldt bestuurders mogen niet rijden, stilstaan of parkeren op de markeringen van de verkeersgeleider of het verdrijvingsvlak.

Dit wordt aangeduid door verkeerstekens:

- WM77.4

Artikel 9.

Op de Neerscheldestraat ter hoogte van huisnummers 244A-244B (Kerkstraat);

Op de Neerscheldestraat ter hoogte van huisnummer 246 (Kerkstraat);

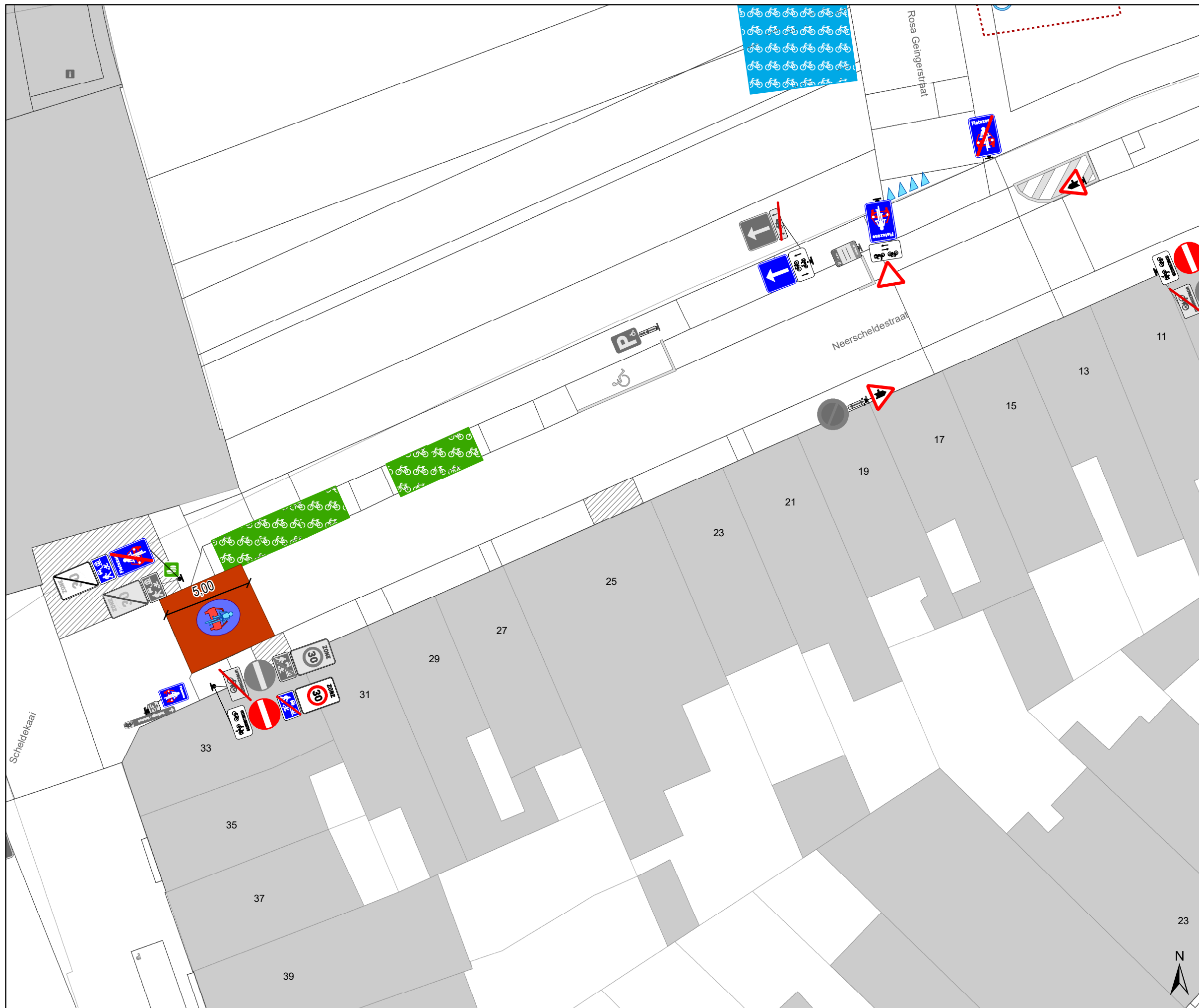
Op de Neerscheldestraat aan de zijde van de even huisnummers geldt voertuigen moeten parkeren binnen de afgebakende plaatsen.

Dit wordt aangeduid door verkeerstekens:

- WM77.5

(einde reglement)





Legende

- Bestaande verkeersborden
- Geplande verkeersborden
- Te verwijderen verkeersborden
- Bestaande wegmarkeringen
- Geplande wegmarkeringen
- Te verwijderen wegmarkeringen

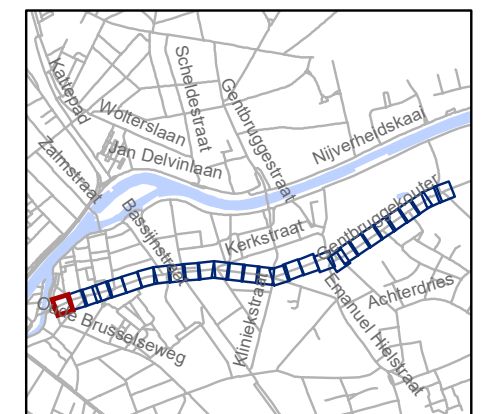
- hulplijn
- Te verwijderen paaltje
- Ontwerp heraanleg

Fietsenstallingen

- Fietsenstalling - Voorstel
- Actieve fietsenstalling

Overige

- Ander gepland dossier (in voorbereiding bij MOBBED)
- Ander gepland dossier (ter uitvoering bij DWBW)
- Revisie-elementen

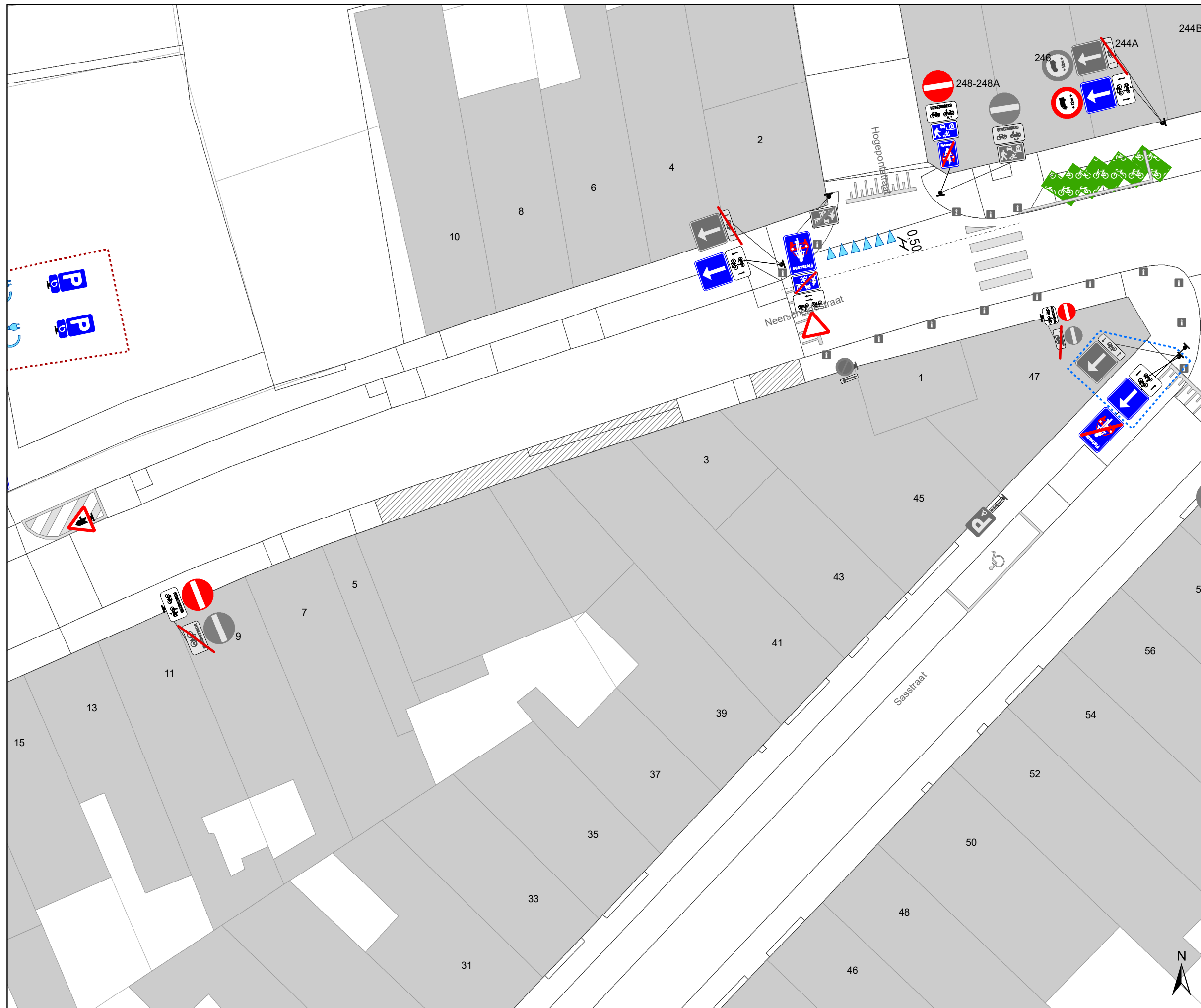


gent: Mobiliteitsbedrijf stad Gent
Verkeerstechnische taken

**Kerkstraat
fietsstraat**




Dossiernummer P-762552

DATUM	SCHAAL	PLAN	P FORMAAT
8/09/2025	1/200	1/29	A3





Legende



-  Bestaande verkeersborden
-  Geplande verkeersborden
-  Te verwijderen verkeersborden
-  Bestaande wegmarkeringen
-  Geplande wegmarkeringen
-  Te verwijderen wegmarkeringen

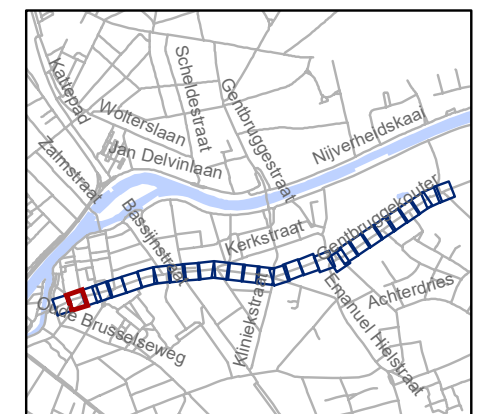
-  hulplijn
-  Te verwijderen paaltje
-  Ontwerp heraanleg

Fietsenstallingen

-  Fietsenstalling - Voorstel
-  Actieve fietsenstalling

Overige

-  Ander gepland dossier (in voorbereiding bij MOBBD)
-  Ander gepland dossier (ter uitvoering bij DWBW)
- Revisie-elementen

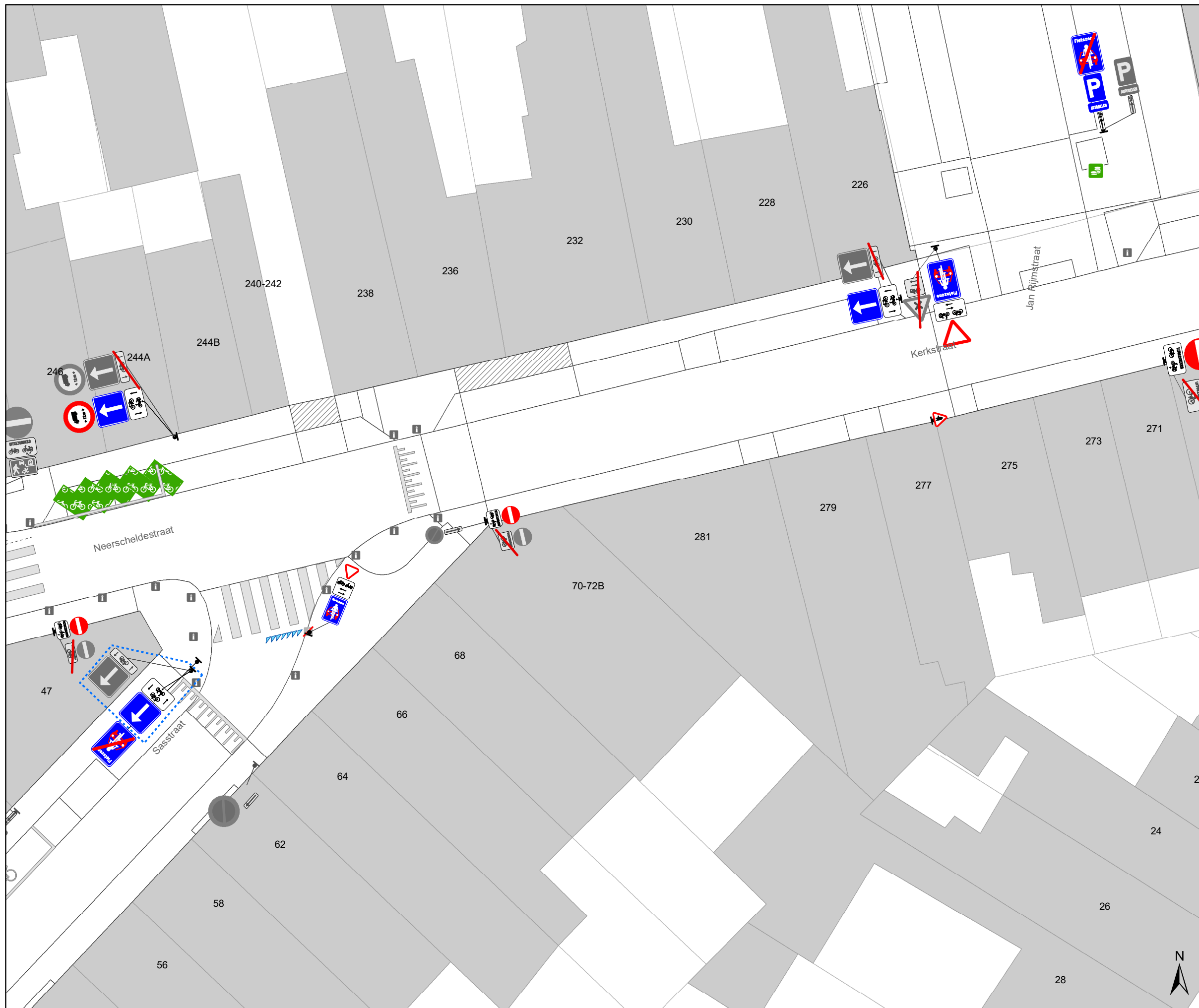


gent: Mobiliteitsbedrijf stad Gent
Verkeerstechnische taken

**Kerkstraat
fietsstraat**

Dossiernummer P-762552



DATUM	SCHAAL	PLAN	P FORMAAT
8/09/2025	1/200	2/29	A3





Legende

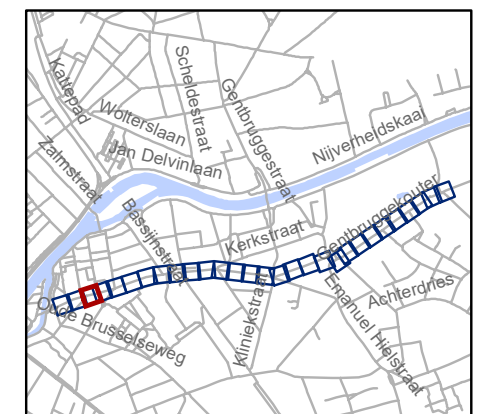
-  Bestaande verkeersborden
-  Geplande verkeersborden
-  Te verwijderen verkeersborden
-  Bestaande wegmarkeringen
-  Geplande wegmarkeringen
-  Te verwijderen wegmarkeringen
-  hulplijn
-  Te verwijderen paaltje
-  Ontwerp heraanleg

Fietsenstallingen

-  Fietsenstalling - Voorstel
-  Actieve fietsenstalling

Overige

-  Ander gepland dossier (in voorbereiding bij MOBBD)
-  Ander gepland dossier (ter uitvoering bij DWBW)
- Revisie-elementen

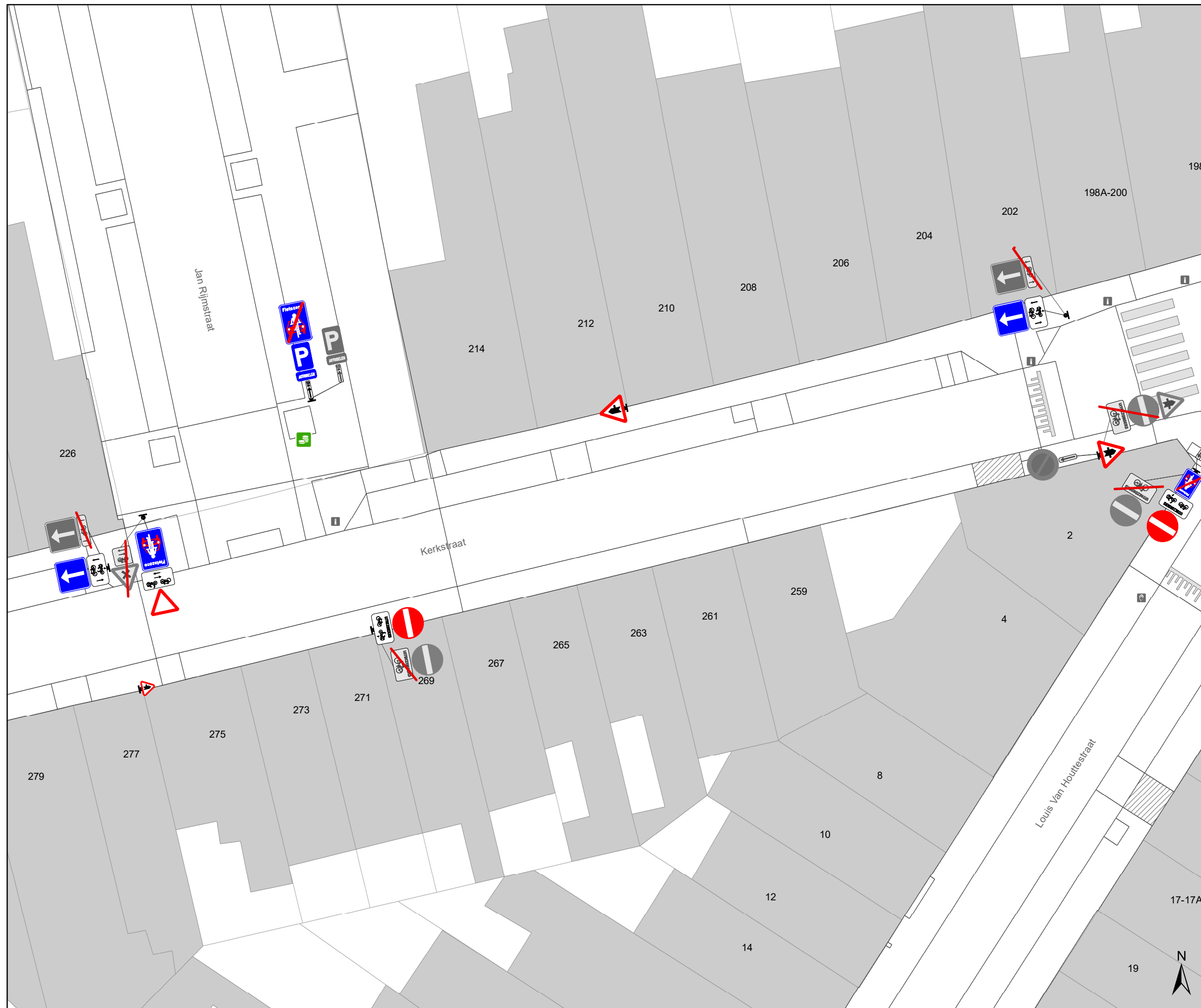


gent: Mobiliteitsbedrijf stad Gent
Verkeerstechnische taken

**Kerkstraat
fietsstraat**

Dossiernummer P-762552

DATUM	SCHAAL	PLAN	P FORMAAT
8/09/2025	1/200	3/29	A3



Legende

- Bestaande verkeersborden
- Geplande verkeersborden
- Te verwijderen verkeersborden
- Bestaande wegmarkeringen
- Geplande wegmarkeringen
- Te verwijderen wegmarkeringen

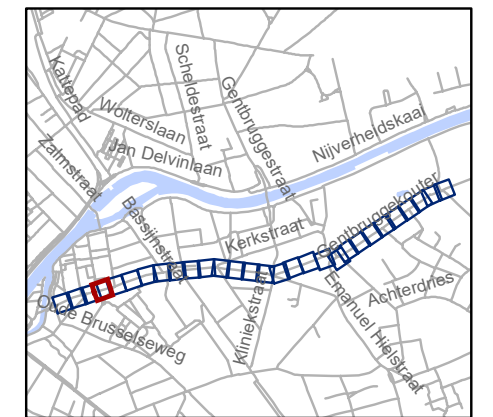
- hulpijn
- Te verwijderen paaltje
- Ontwerp heraanleg

Fietsenstallingen

- Fietsenstalling - Voorstel
- Actieve fietsenstalling

Overige

- Ander gepland dossier (in voorbereiding bij MOBBED)
- Ander gepland dossier (ter uitvoering bij DWBW)
- Revisie-elementen

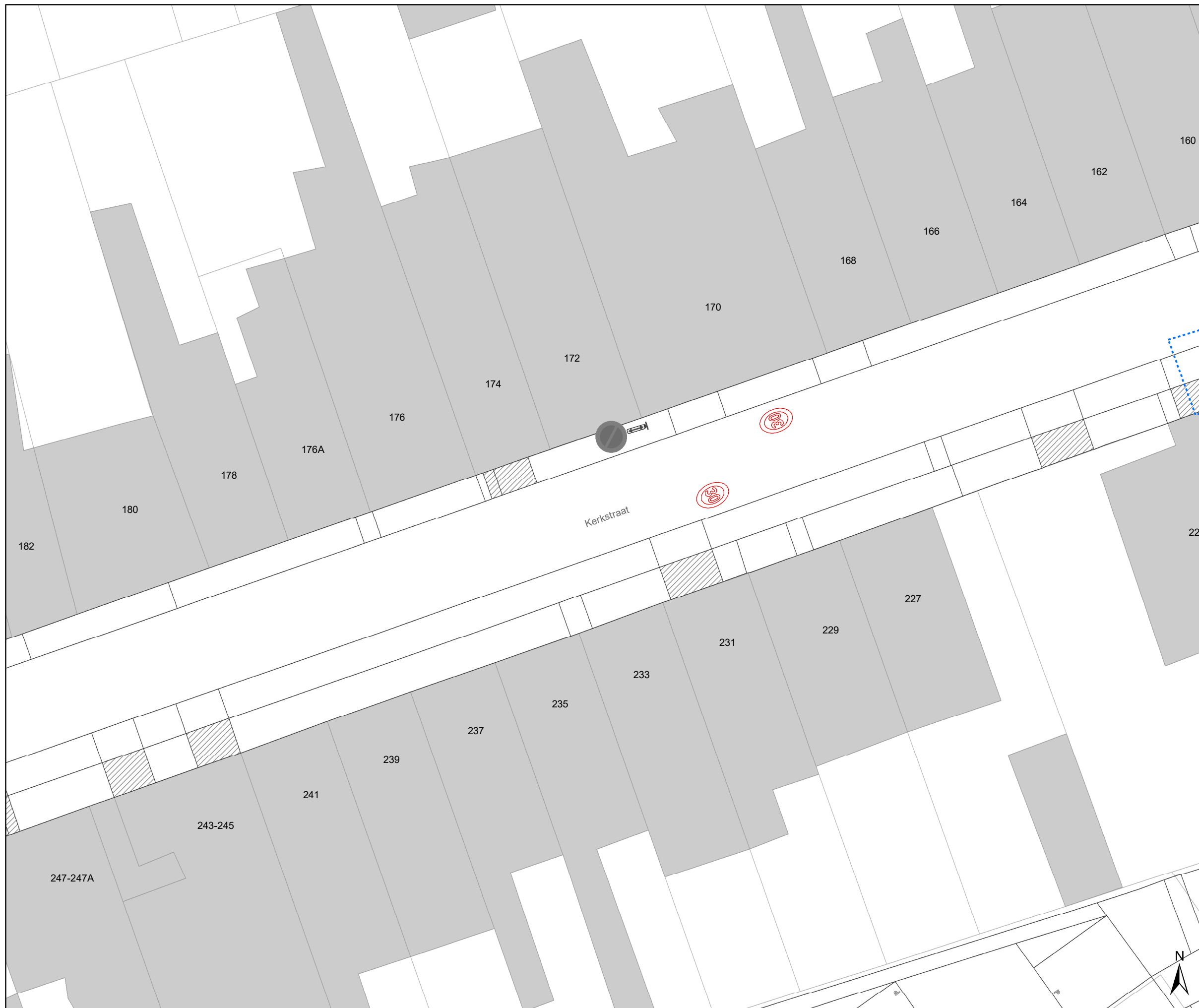


gent: Mobiliteitsbedrijf stad Gent
Verkeerstechnische taken

**Kerkstraat
fietsstraat**




Dossiernummer P-762552

DATUM	SCHAAL	PLAN	P FORMAAT
8/09/2025	1/200	4/29	A3





Legende




-  Bestaande verkeersborden
-  Geplande verkeersborden
-  Te verwijderen verkeersborden
-  Bestaande wegmarkeringen
-  Geplande wegmarkeringen
-  Te verwijderen wegmarkeringen

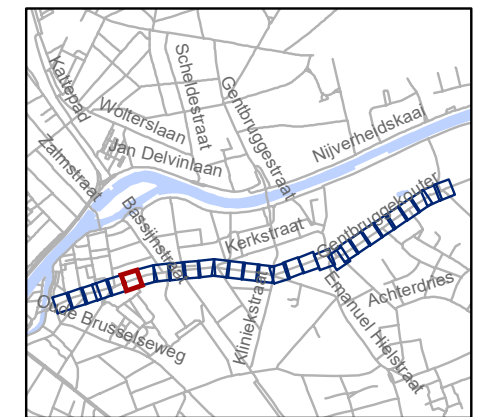
-  hulplijn
-  Te verwijderen paaltje
-  Ontwerp heraanleg

Fietsenstallingen

-  Fietsenstalling - Voorstel
-  Actieve fietsenstalling

Overige

-  Ander gepland dossier (in voorbereiding bij MOBBD)
-  Ander gepland dossier (ter uitvoering bij DWBW)
-  Revisie-elementen



gent: Mobiliteitsbedrijf stad Gent
Verkeerstechnische taken

**Kerkstraat
fietsstraat**




Dossiernummer P-762552

DATUM	SCHAAL	PLAN	P FORMAAT
8/09/2025	1/200	6/29	A3





Legende



-  Bestaande verkeersborden
-  Geplande verkeersborden
-  Te verwijderen verkeersborden
-  Bestaande wegmarkeringen
-  Geplande wegmarkeringen
-  Te verwijderen wegmarkeringen

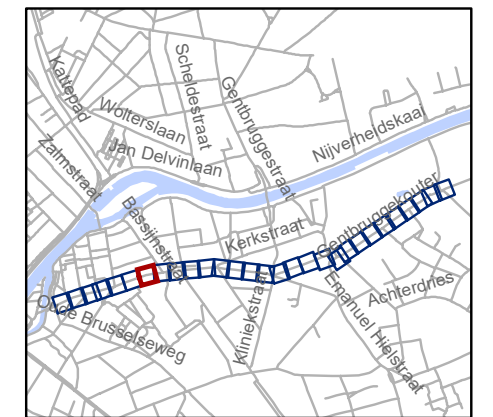
-  hulplijn
-  Te verwijderen paaltje
-  Ontwerp heraanleg

Fietsenstallingen

-  Fietsenstalling - Voorstel
-  Actieve fietsenstalling

Overige

-  Ander gepland dossier (in voorbereiding bij MOBBED)
-  Ander gepland dossier (ter uitvoering bij DWBW)
- Revisie-elementen



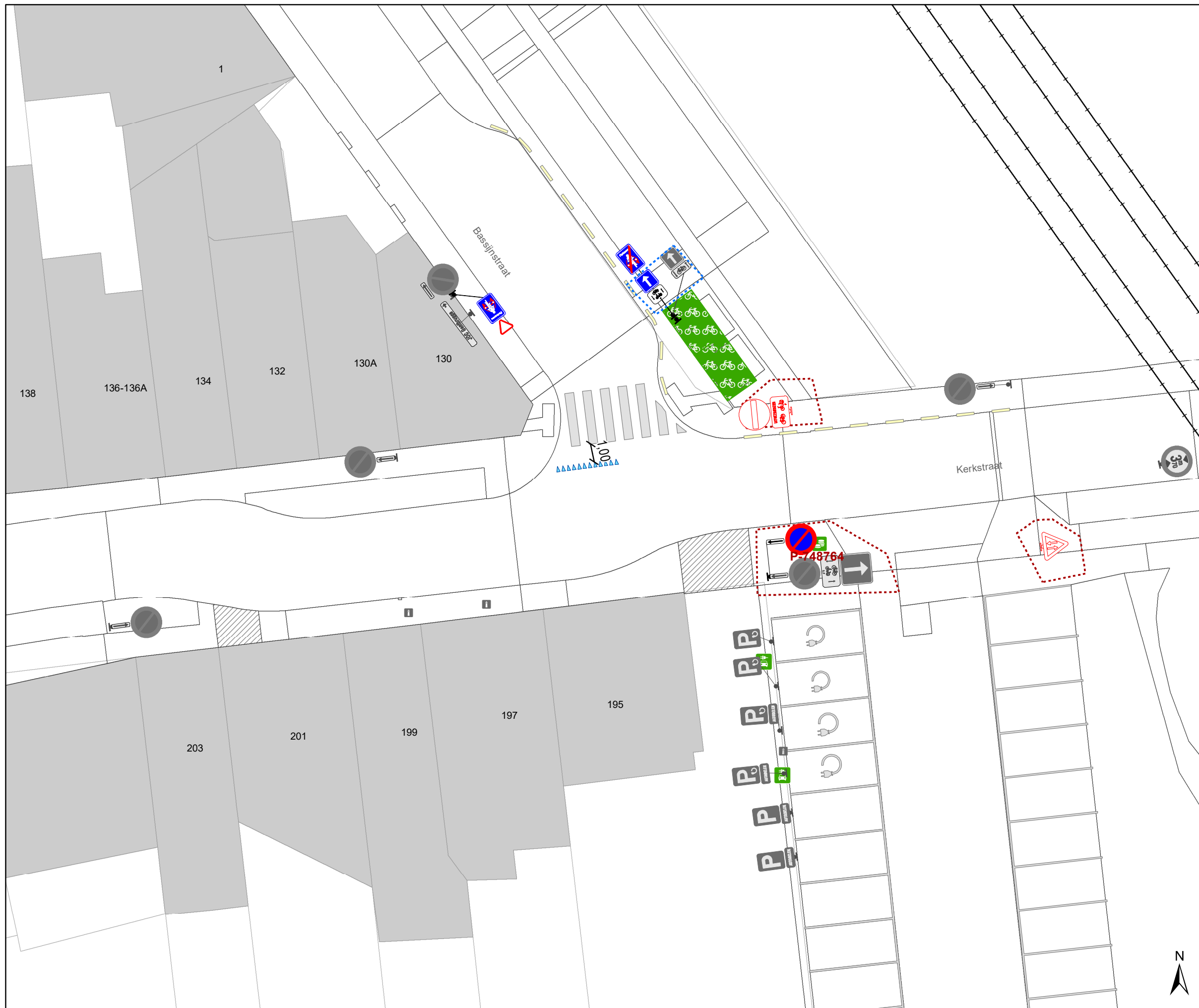
gent: Mobiliteitsbedrijf stad Gent
Verkeerstechnische taken

**Kerkstraat
fietsstraat**

Dossiernummer P-762552




DATUM	SCHAAL	PLAN	P FORMAAT
8/09/2025	1/200	7/29	A3







Legende



-  Bestaande verkeersborden
-  Geplande verkeersborden
-  Te verwijderen verkeersborden
-  Bestaande wegmarkeringen
-  Geplande wegmarkeringen
-  Te verwijderen wegmarkeringen

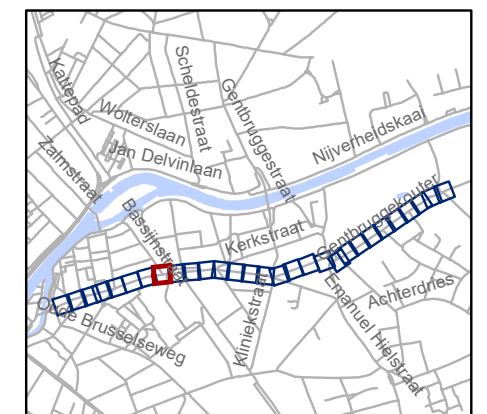
-  hulplijn
-  Te verwijderen paaltje
-  Ontwerp heraanleg

Fietsenstallingen

-  Fietsenstalling - Voorstel
-  Actieve fietsenstalling

Overige

-  Ander gepland dossier (in voorbereiding bij MOBBD)
-  Ander gepland dossier (ter uitvoering bij DWBW)
- Revisie-elementen



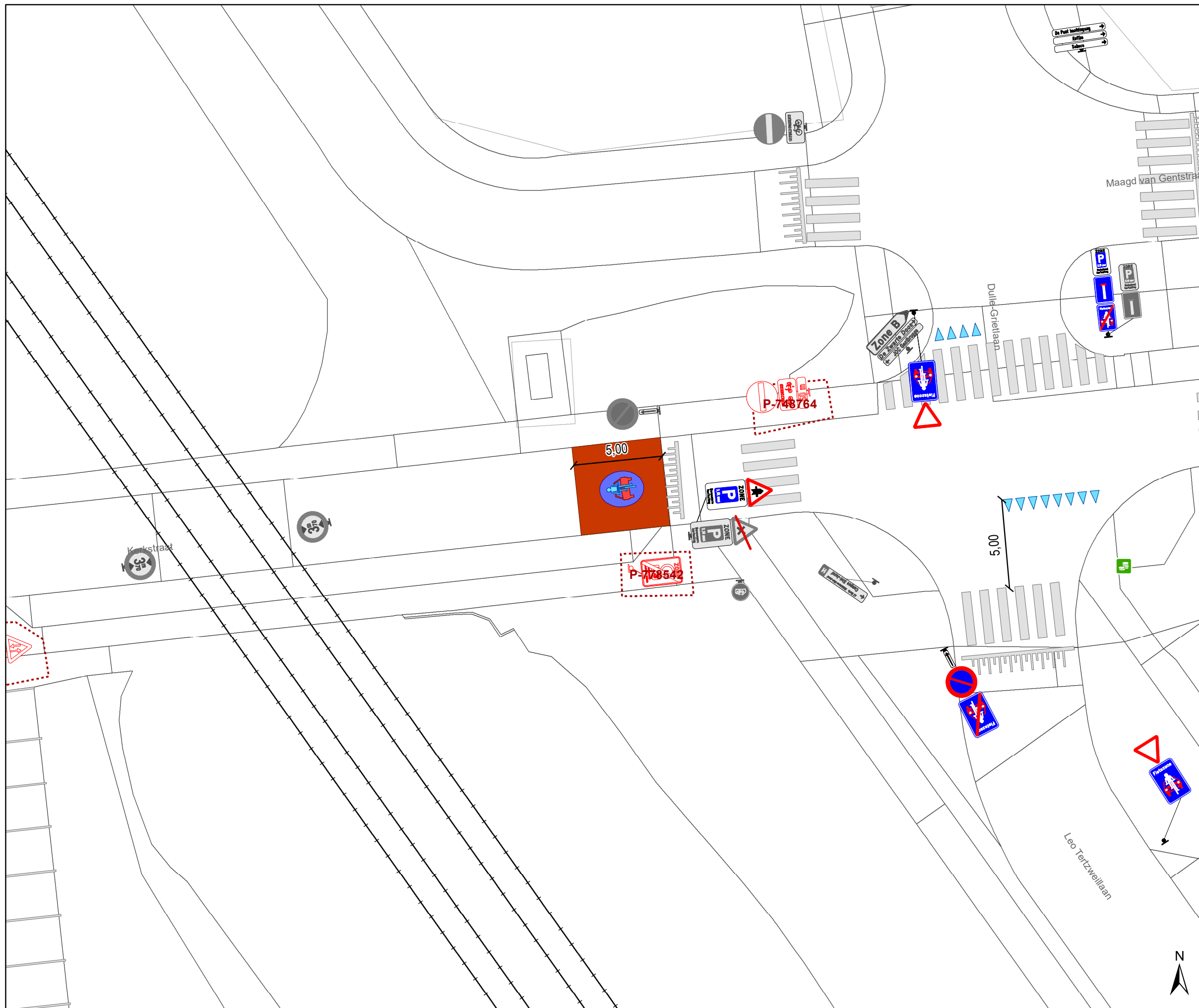
gent: Mobiliteitsbedrijf stad Gent
Verkeerstechnische taken

Kerkstraat fietsstraat

Dossiernummer P-762552




DATUM	SCHAAL	PLAN	P FORMAAT
8/09/2025	1/200	8/29	A3







Legende



-  Bestaande verkeersborden
-  Geplande verkeersborden
-  Te verwijderen verkeersborden
-  Bestaande wegmarkeringen
-  Geplande wegmarkeringen
-  Te verwijderen wegmarkeringen

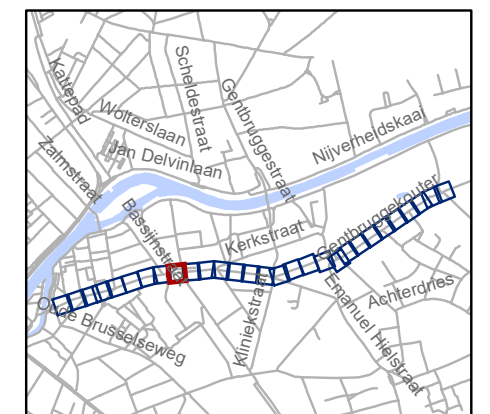
-  hulplijn
-  Te verwijderen paaltje
-  Ontwerp heraanleg

Fietsenstallingen

-  Fietsenstalling - Voorstel
-  Actieve fietsenstalling

Overige

-  Ander gepland dossier (in voorbereiding bij MOBBD)
-  Ander gepland dossier (ter uitvoering bij DWBW)
- Revisie-elementen

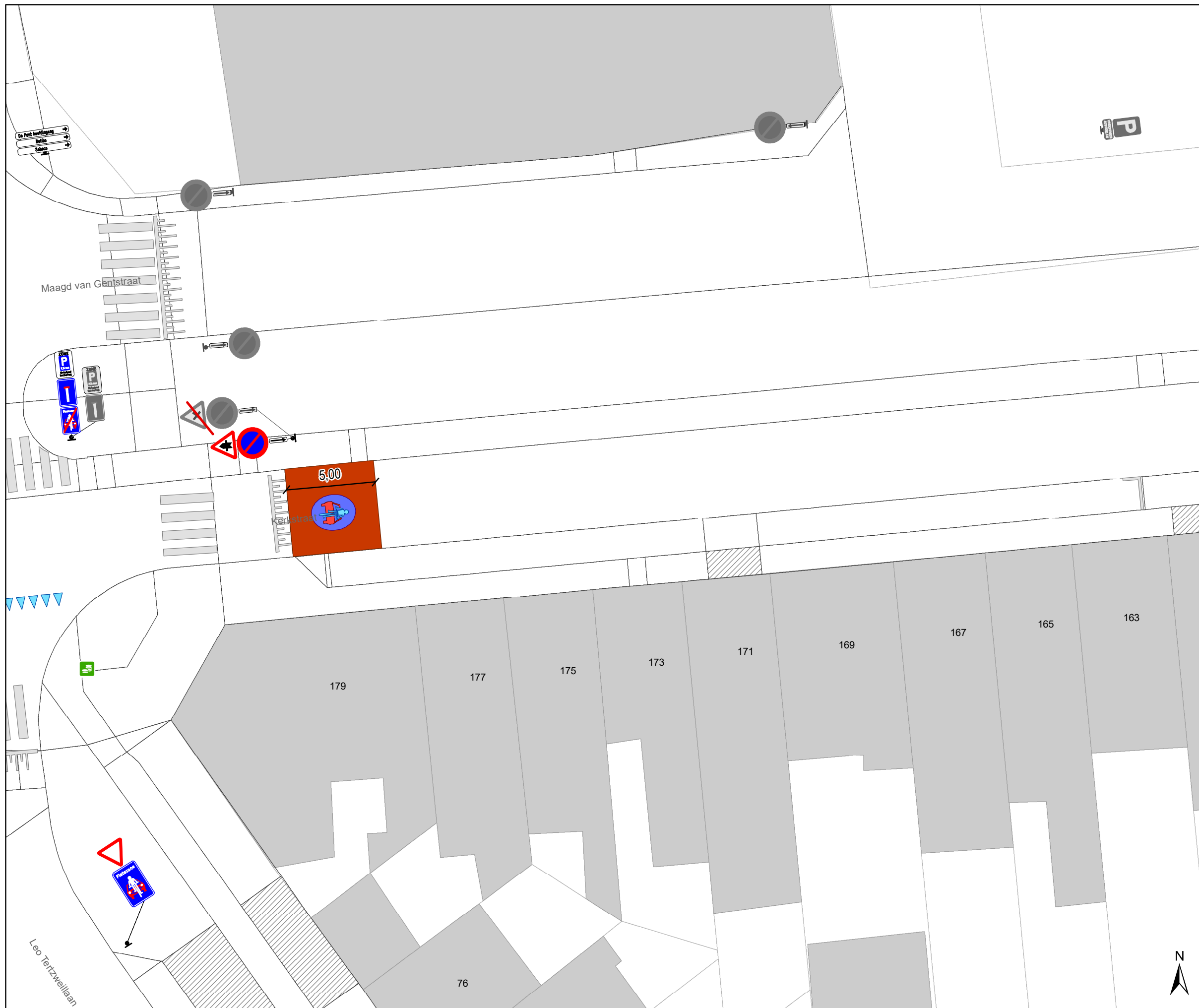


gent: Mobiliteitsbedrijf stad Gent
Verkeerstechnische taken

Kerkstraat fietsstraat

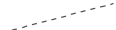


Dossiernummer P-762552

DATUM	SCHAAL	PLAN	P FORMAAT
8/09/2025	1/200	9/29	A3





Legende



-  Bestaande verkeersborden
-  Geplande verkeersborden
-  Te verwijderen verkeersborden
-  Bestaande wegmarkeringen
-  Geplande wegmarkeringen
-  Te verwijderen wegmarkeringen

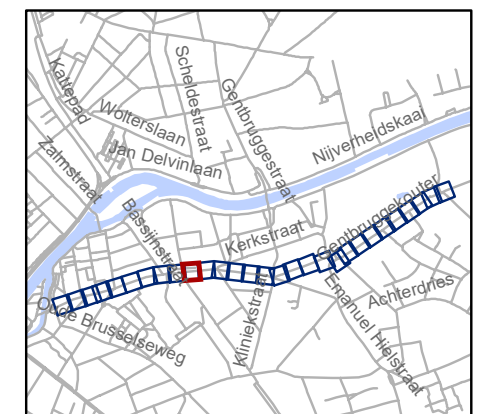
-  hulplijn
-  Te verwijderen paaltje
-  Ontwerp heraanleg

Fietsenstallingen

-  Fietsenstalling - Voorstel
-  Actieve fietsenstalling

Overige

-  Ander gepland dossier (in voorbereiding bij MOBBD)
-  Ander gepland dossier (ter uitvoering bij DWBW)
- Revisie-elementen



gent: Mobiliteitsbedrijf stad Gent
Verkeerstechnische taken

**Kerkstraat
fietsstraat**




Dossiernummer P-762552

DATUM	SCHAAL	PLAN	P FORMAAT
8/09/2025	1/200	10/29	A3





Legende



-  Bestaande verkeersborden
-  Geplande verkeersborden
-  Te verwijderen verkeersborden
-  Bestaande wegmarkeringen
-  Geplande wegmarkeringen
-  Te verwijderen wegmarkeringen

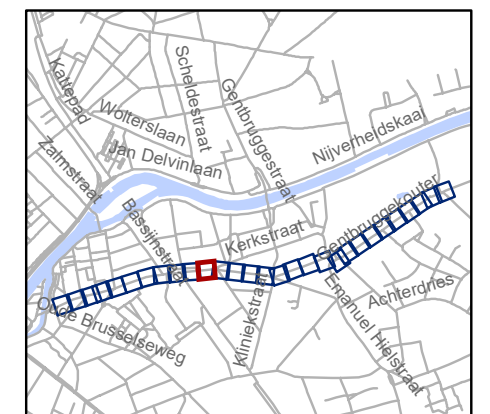
-  hulplijn
-  Te verwijderen paaltje
-  Ontwerp heraanleg

Fietsenstallingen

-  Fietsenstalling - Voorstel
-  Actieve fietsenstalling

Overige

-  Ander gepland dossier (in voorbereiding bij MOBBD)
-  Ander gepland dossier (ter uitvoering bij DWBW)
- Revisie-elementen

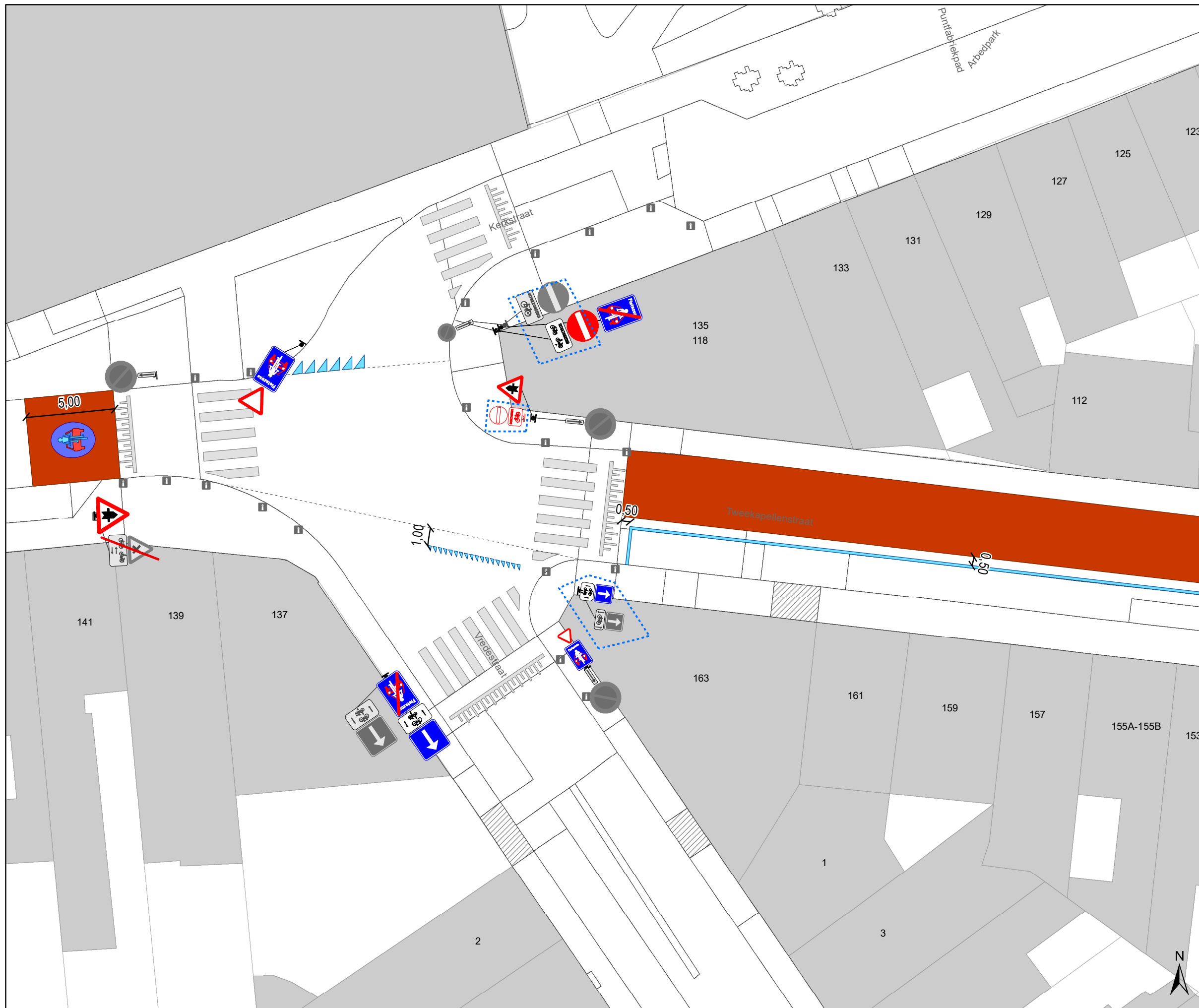


gent: Mobiliteitsbedrijf stad Gent
Verkeerstechnische taken

**Kerkstraat
fietsstraat**

Dossiernummer P-762552

DATUM	SCHAAL	PLAN	P FORMAAT
8/09/2025	1/200	11/29	A3



Legende

- Bestaande verkeersborden
- Geplande verkeersborden
- Te verwijderen verkeersborden
- Bestaande wegmarkeringen
- Geplande wegmarkeringen
- Te verwijderen wegmarkeringen

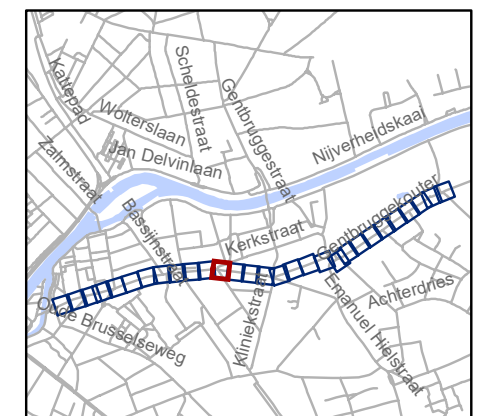
- hulplijn
- Te verwijderen paaltje
- Ontwerp heraanleg

Fietsenstallingen

- Fietsenstalling - Voorstel
- Actieve fietsenstalling

Overige

- Ander gepland dossier (in voorbereiding bij MOBBED)
- Ander gepland dossier (ter uitvoering bij DWBW)
- Revisie-elementen

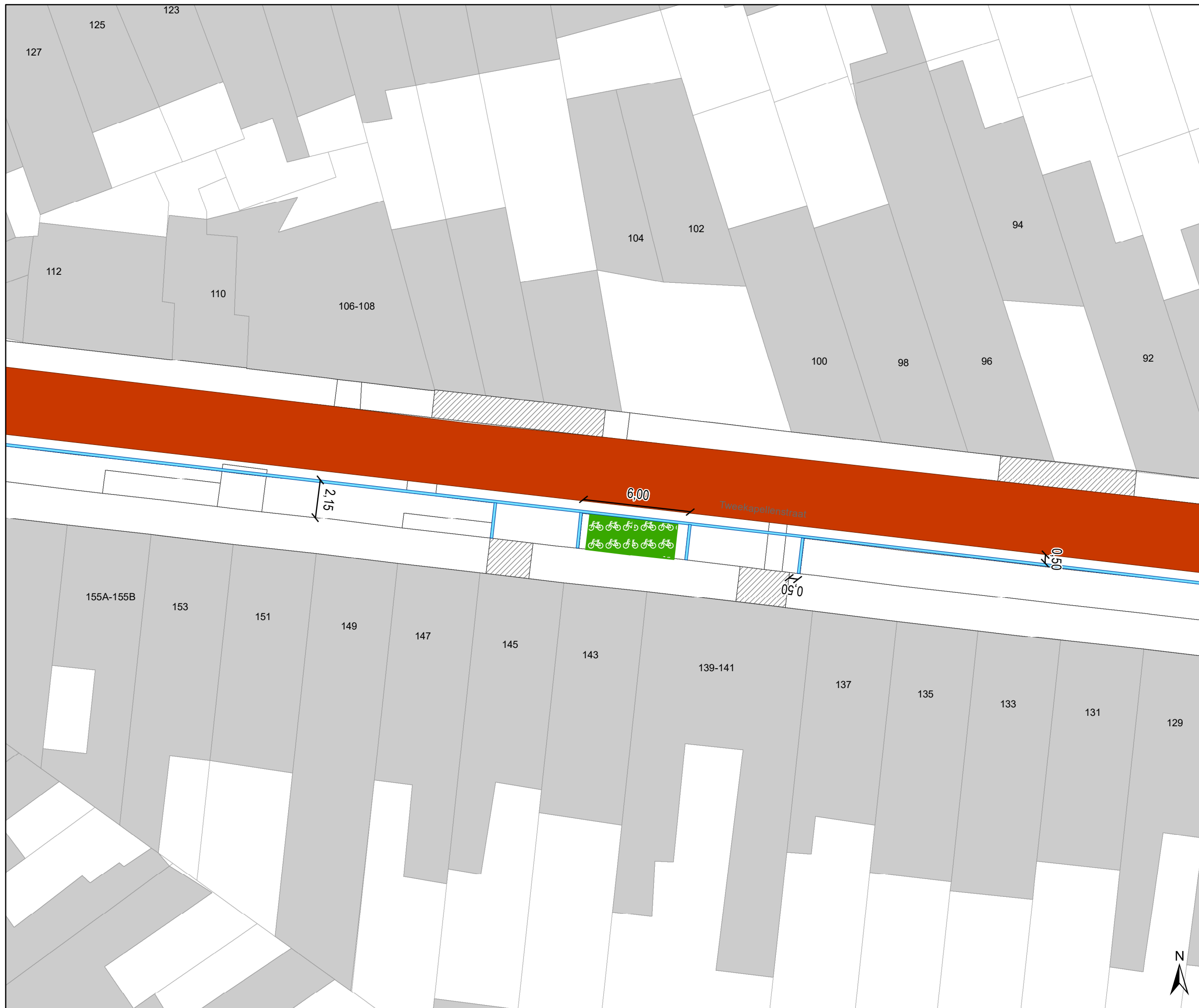


gent: Mobiliteitsbedrijf stad Gent
Verkeerstechnische taken

**Kerkstraat
fietsstraat**




Dossiernummer P-762552

DATUM	SCHAAL	PLAN	P FORMAAT
8/09/2025	1/200	12/29	A3





Legende



-  Bestaande verkeersborden
-  Geplande verkeersborden
-  Te verwijderen verkeersborden
-  Bestaande wegmarkeringen
-  Geplande wegmarkeringen
-  Te verwijderen wegmarkeringen

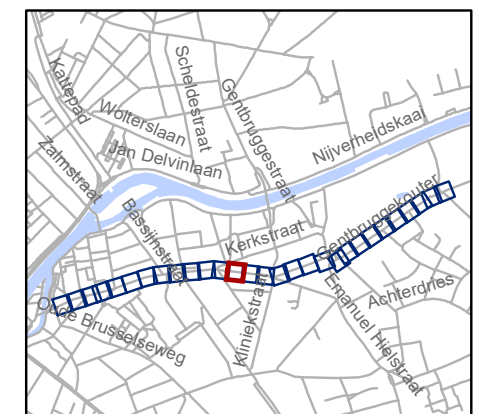
-  hulplijn
-  Te verwijderen paaltje
-  Ontwerp heraanleg

Fietsenstallingen

-  Fietsenstalling - Voorstel
-  Actieve fietsenstalling

Overige

-  Ander gepland dossier (in voorbereiding bij MOBBD)
-  Ander gepland dossier (ter uitvoering bij DWBW)
- Revisie-elementen

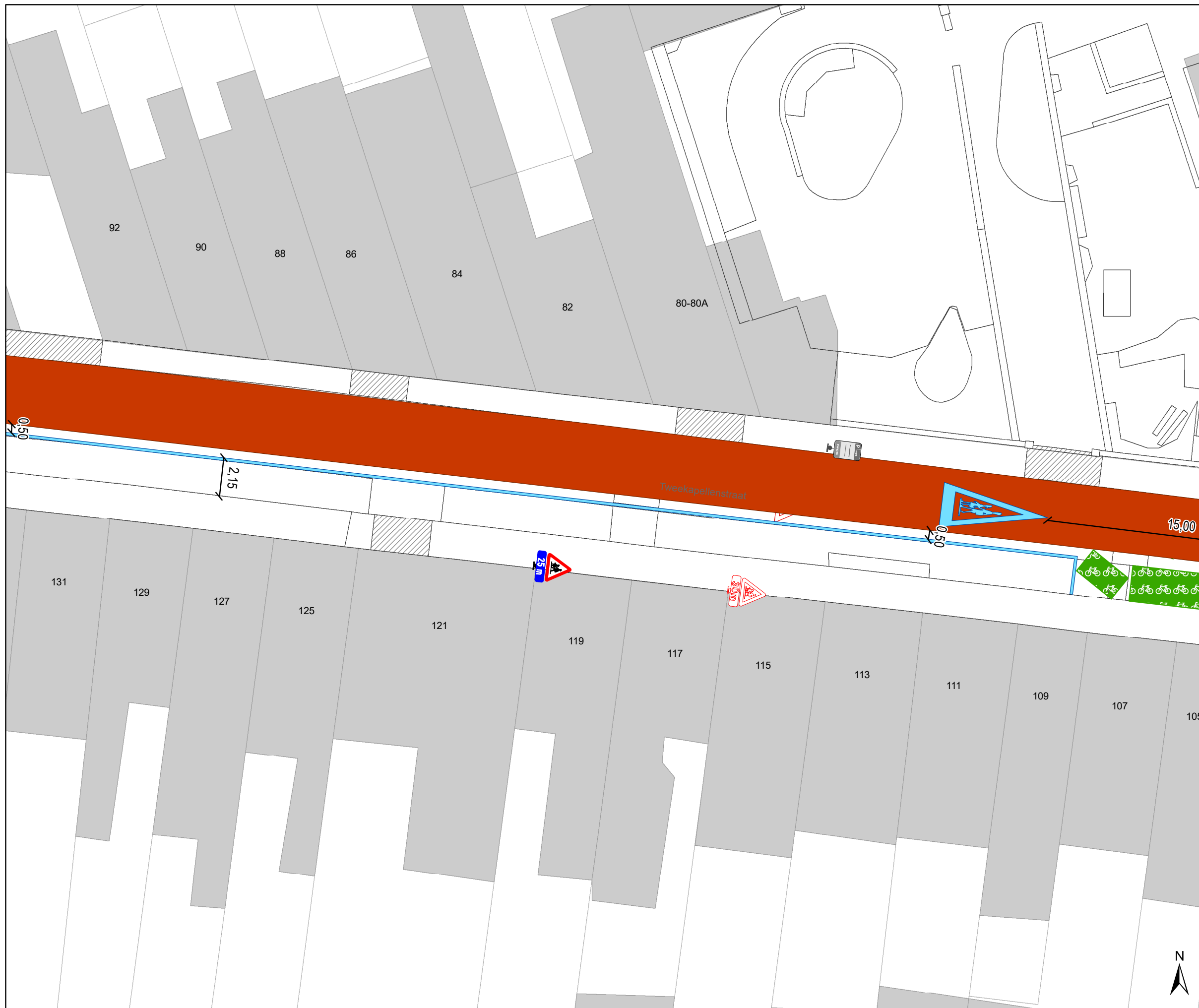


gent: Mobiliteitsbedrijf stad Gent
Verkeerstechnische taken

**Kerkstraat
fietsstraat**




Dossiernummer P-762552

DATUM	SCHAAL	PLAN	P FORMAAT
8/09/2025	1/200	13/29	A3





Legende



-  Bestaande verkeersborden
-  Geplande verkeersborden
-  Te verwijderen verkeersborden
-  Bestaande wegmarkeringen
-  Geplande wegmarkeringen
-  Te verwijderen wegmarkeringen

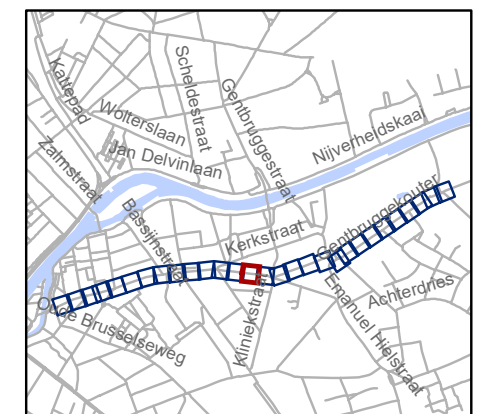
-  hulplijn
-  Te verwijderen paaltje
-  Ontwerp heraanleg

Fietsenstallingen

-  Fietsenstalling - Voorstel
-  Actieve fietsenstalling

Overige

-  Ander gepland dossier (in voorbereiding bij MOBBD)
-  Ander gepland dossier (ter uitvoering bij DWBW)
- Revisie-elementen

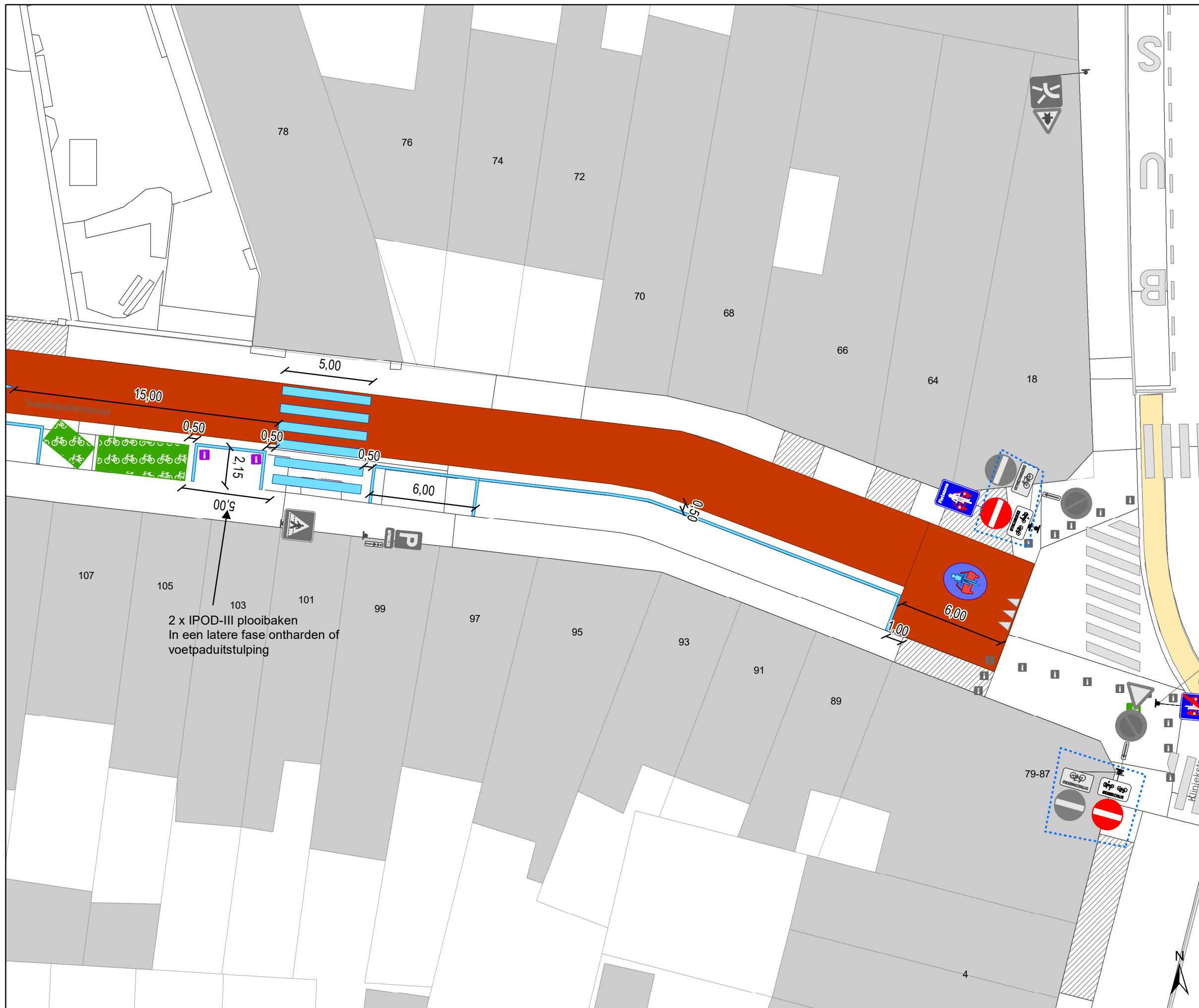


gent: Mobiliteitsbedrijf stad Gent
Verkeerstechnische taken

**Kerkstraat
fietsstraat**

Dossiernummer P-762552

DATUM	SCHAAL	PLAN	P FORMAAT
8/09/2025	1/200	14/29	A3





2 x IPOD-III plooi-baken
In een latere fase ontharden of
voetpaduitstulping

Legende



-  Bestaande verkeersborden
-  Geplande verkeersborden
-  Te verwijderen verkeersborden
-  Bestaande wegmarkeringen
-  Geplande wegmarkeringen
-  Te verwijderen wegmarkeringen

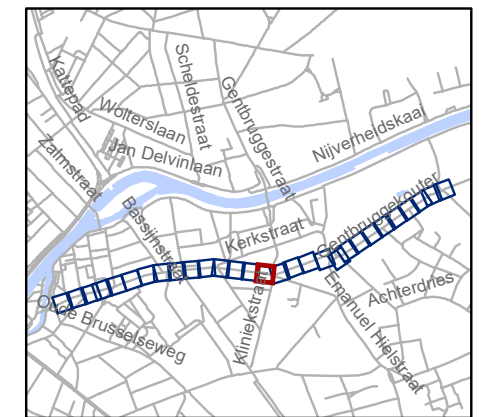
-  hulplijn
-  Te verwijderen paaltje
-  Ontwerp heraanleg

Fietsenstallingen

-  Fietsenstalling - Voorstel
-  Actieve fietsenstalling

Overige

-  Ander gepland dossier (in voorbereiding bij MOBBED)
-  Ander gepland dossier (ter uitvoering bij DWBW)
- Revisie-elementen

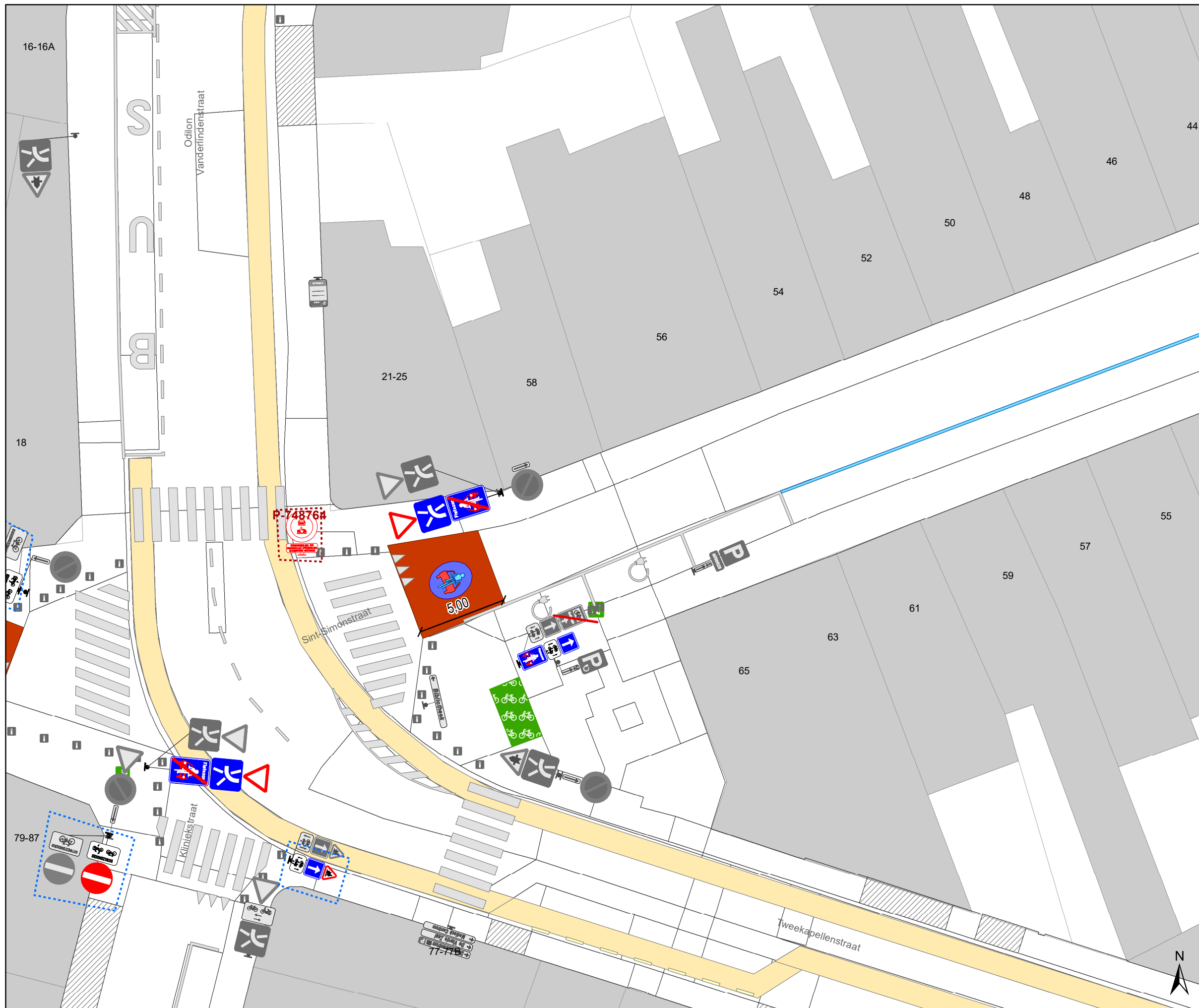


gent: Mobiliteitsbedrijf stad Gent
Verkeerstechnische taken

**Kerkstraat
fietsstraat**

Dossiernummer P-762552

DATUM	SCHAAL	PLAN	P FORMAAT
8/09/2025	1/200	15/29	A3



Legende

- Bestaande verkeersborden
- Geplande verkeersborden
- Te verwijderen verkeersborden
- Bestaande wegmarkeringen
- Geplande wegmarkeringen
- Te verwijderen wegmarkeringen

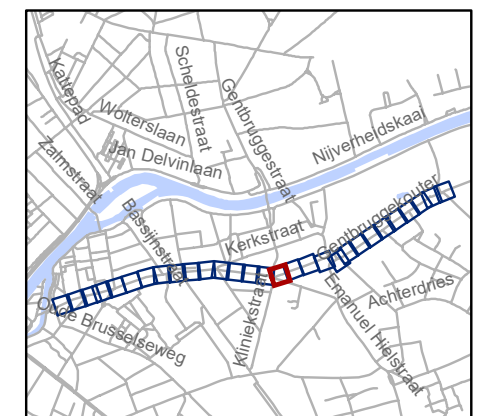
- hulplijn
- Te verwijderen paaltje
- Ontwerp heraanleg

Fietsenstallingen

- Fietsenstalling - Voorstel
- Actieve fietsenstalling

Overige

- Ander gepland dossier (in voorbereiding bij MOBBED)
- Ander gepland dossier (ter uitvoering bij DWBW)
- Revisie-elementen



gent: Mobiliteitsbedrijf stad Gent
Verkeerstechnische taken

**Kerkstraat
fietsstraat**




Dossiernummer P-762552

DATUM	SCHAAL	PLAN	P FORMAAT
8/09/2025	1/200	16/29	A3





Legende




-  Bestaande verkeersborden
-  Geplande verkeersborden
-  Te verwijderen verkeersborden
-  Bestaande wegmarkeringen
-  Geplande wegmarkeringen
-  Te verwijderen wegmarkeringen

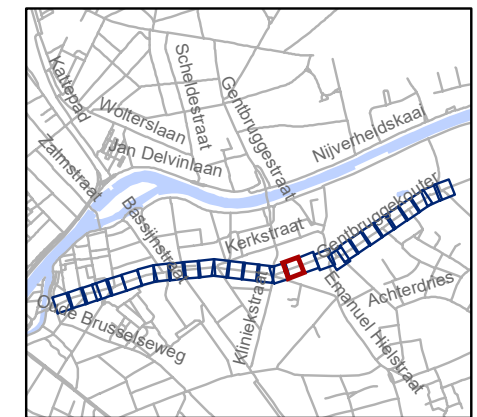
-  hulplijn
-  Te verwijderen paaltje
-  Ontwerp heraanleg

Fietsenstallingen

-  Fietsenstalling - Voorstel
-  Actieve fietsenstalling

Overige

-  Ander gepland dossier (in voorbereiding bij MOBBD)
-  Ander gepland dossier (ter uitvoering bij DWBW)
-  Revisie-elementen



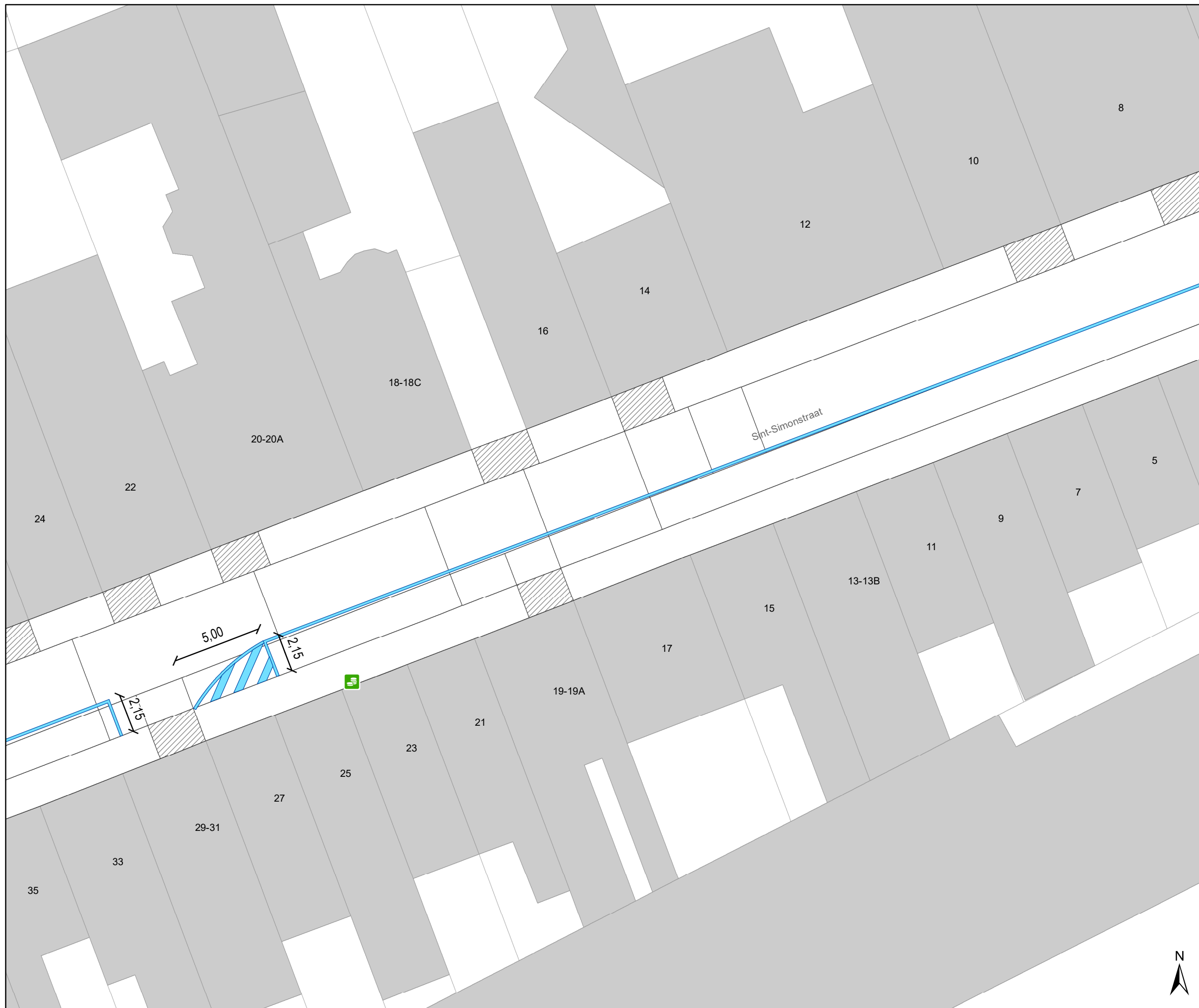
gent: Mobiliteitsbedrijf stad Gent
Verkeerstechnische taken

Kerkstraat fietsstraat

Dossiernummer P-762552




DATUM	SCHAAL	PLAN	P FORMAAT
8/09/2025	1/200	17/29	A3







Legende



-  Bestaande verkeersborden
-  Geplande verkeersborden
-  Te verwijderen verkeersborden
-  Bestaande wegmarkeringen
-  Geplande wegmarkeringen
-  Te verwijderen wegmarkeringen

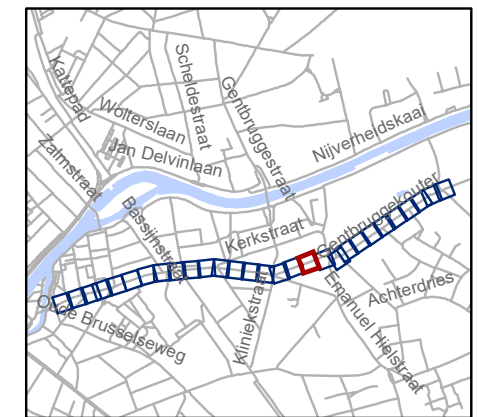
-  hulplijn
-  Te verwijderen paaltje
-  Ontwerp heraanleg

Fietsenstallingen

-  Fietsenstalling - Voorstel
-  Actieve fietsenstalling

Overige

-  Ander gepland dossier (in voorbereiding bij MOBBD)
-  Ander gepland dossier (ter uitvoering bij DWBW)
- Revisie-elementen

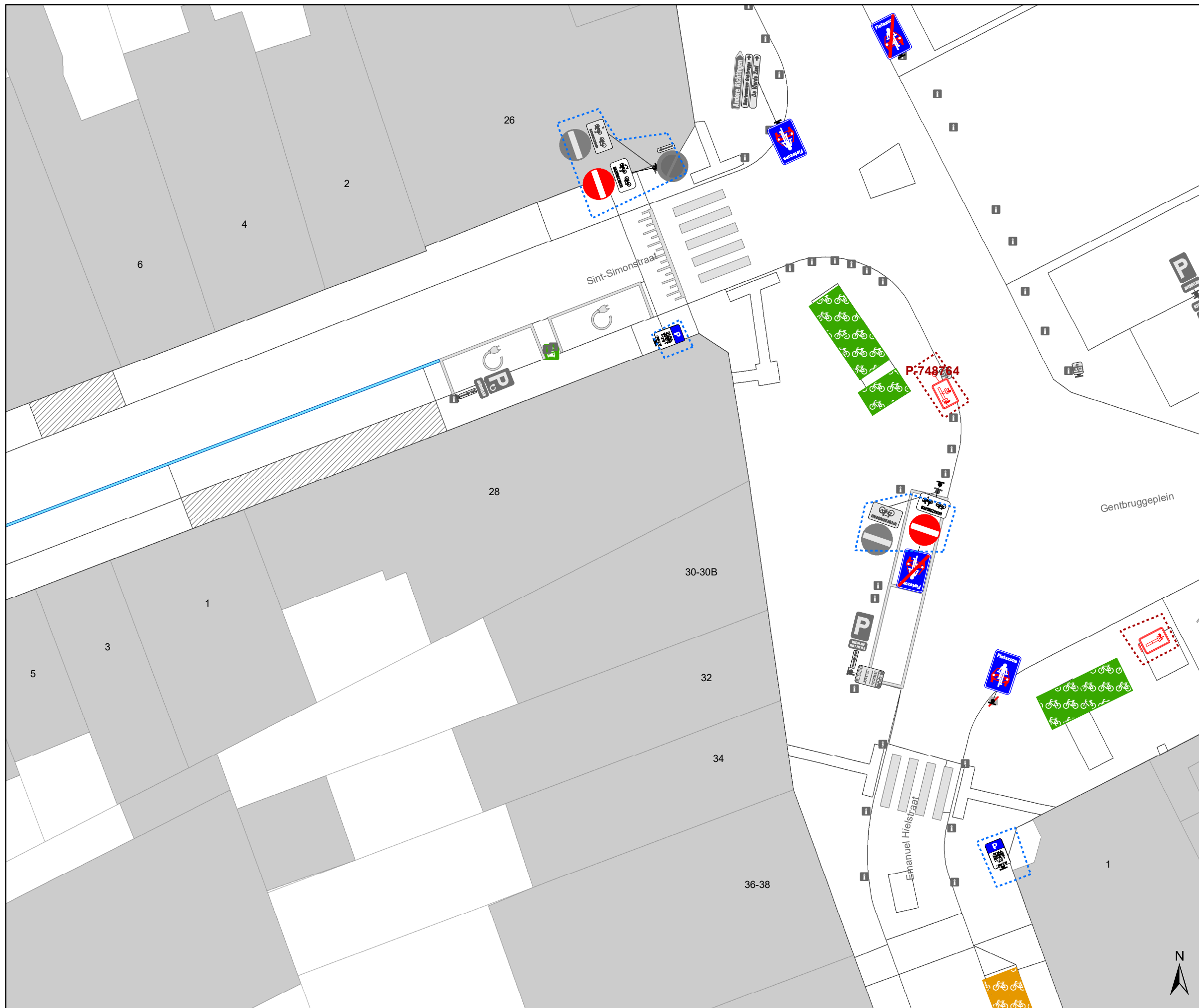


gent: Mobiliteitsbedrijf stad Gent
Verkeerstechnische taken

**Kerkstraat
fietsstraat**

Dossiernummer P-762552

DATUM	SCHAAL	PLAN	P FORMAAT
8/09/2025	1/200	18/29	A3



Legende

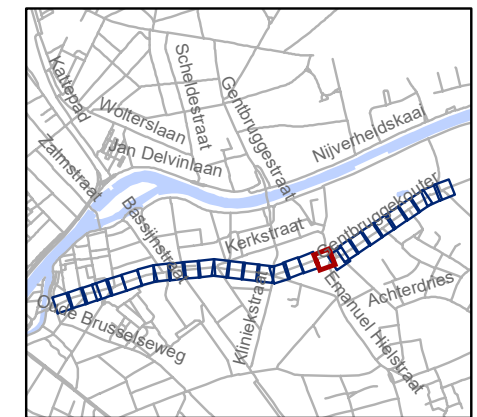
- Bestaande verkeersborden
- Geplande verkeersborden
- Te verwijderen verkeersborden
- Bestaande wegmarkeringen
- Geplande wegmarkeringen
- Te verwijderen wegmarkeringen
- hulplijn
- Te verwijderen paaltje
- Ontwerp heraanleg

Fietsenstallingen

- Fietsenstalling - Voorstel
- Actieve fietsenstalling

Overige

- Ander gepland dossier (in voorbereiding bij MOBBED)
- Ander gepland dossier (ter uitvoering bij DWBW)
- Revisie-elementen



gent: Mobiliteitsbedrijf stad Gent
Verkeerstechnische taken

Kerkstraat fietsstraat

Dossiernummer P-762552

DATUM	SCHAAL	PLAN	P FORMAAT
8/09/2025	1/200	19/29	A3



Legende

- Bestaande verkeersborden
- Geplande verkeersborden
- Te verwijderen verkeersborden
- Bestaande wegmarkeringen
- Geplande wegmarkeringen
- Te verwijderen wegmarkeringen

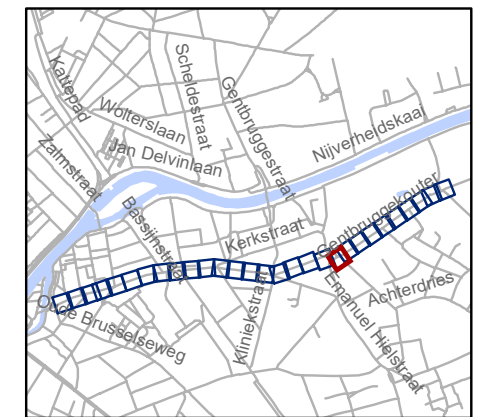
- hulplijn
- Te verwijderen paaltje
- Ontwerp heraanleg

Fietsenstallingen

- Fietsenstalling - Voorstel
- Actieve fietsenstalling

Overige

- Ander gepland dossier (in voorbereiding bij MOBBED)
- Ander gepland dossier (ter uitvoering bij DWBW)
- Revisie-elementen

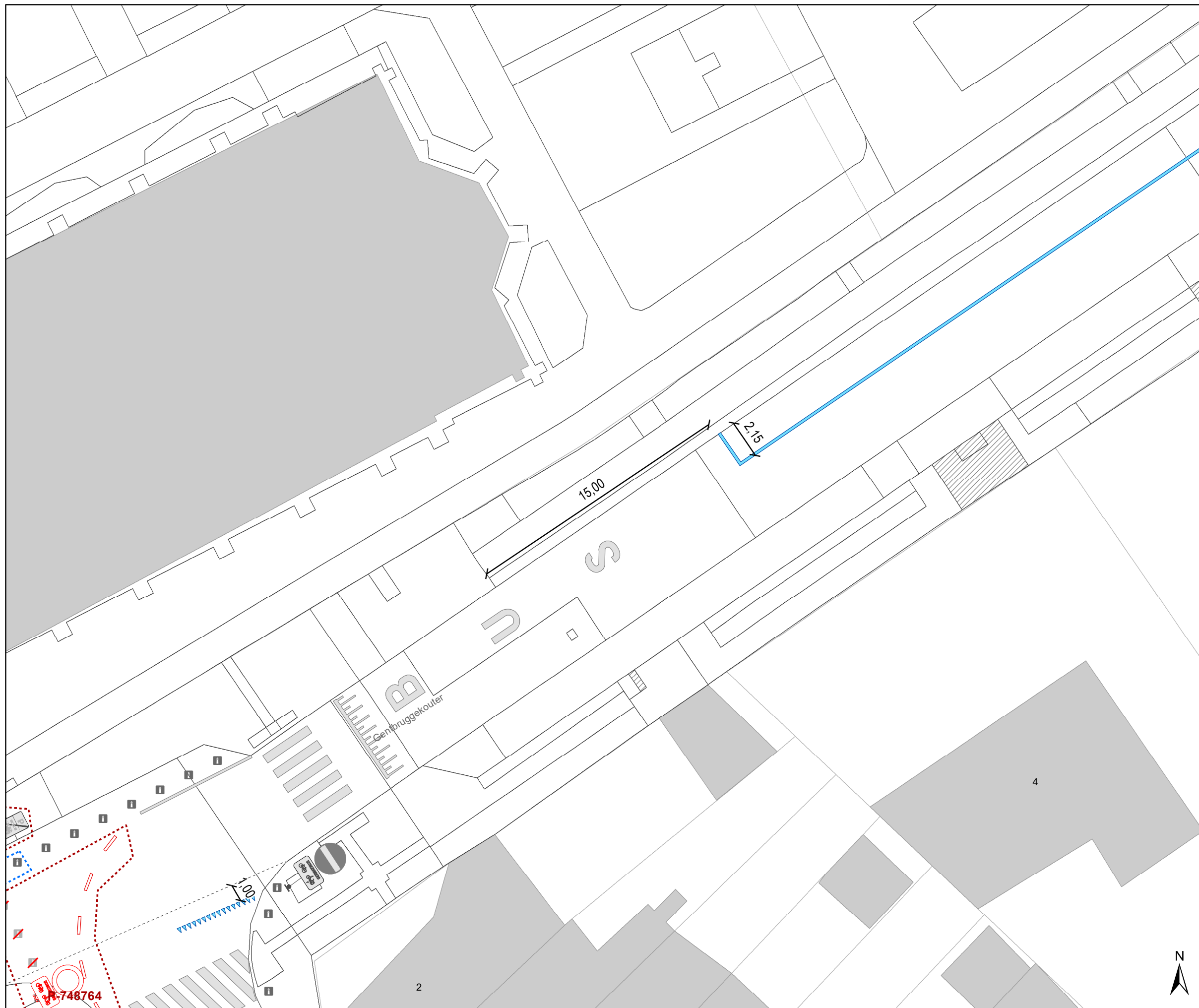


gent: Mobiliteitsbedrijf stad Gent
Verkeerstechnische taken

**Kerkstraat
fietsstraat**




Dossiernummer P-762552

DATUM	SCHAAL	PLAN	P FORMAAT
8/09/2025	1/200	20/29	A3





Legende



-  Bestaande verkeersborden
-  Geplande verkeersborden
-  Te verwijderen verkeersborden
-  Bestaande wegmarkeringen
-  Geplande wegmarkeringen
-  Te verwijderen wegmarkeringen

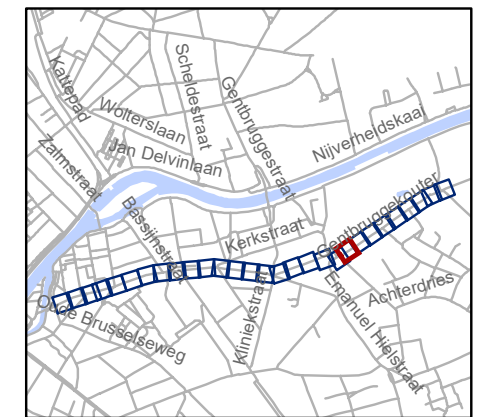
-  hulplijn
-  Te verwijderen paaltje
-  Ontwerp heraanleg

Fietsenstallingen

-  Fietsenstalling - Voorstel
-  Actieve fietsenstalling

Overige

-  Ander gepland dossier (in voorbereiding bij MOBBD)
-  Ander gepland dossier (ter uitvoering bij DWBW)
- Revisie-elementen

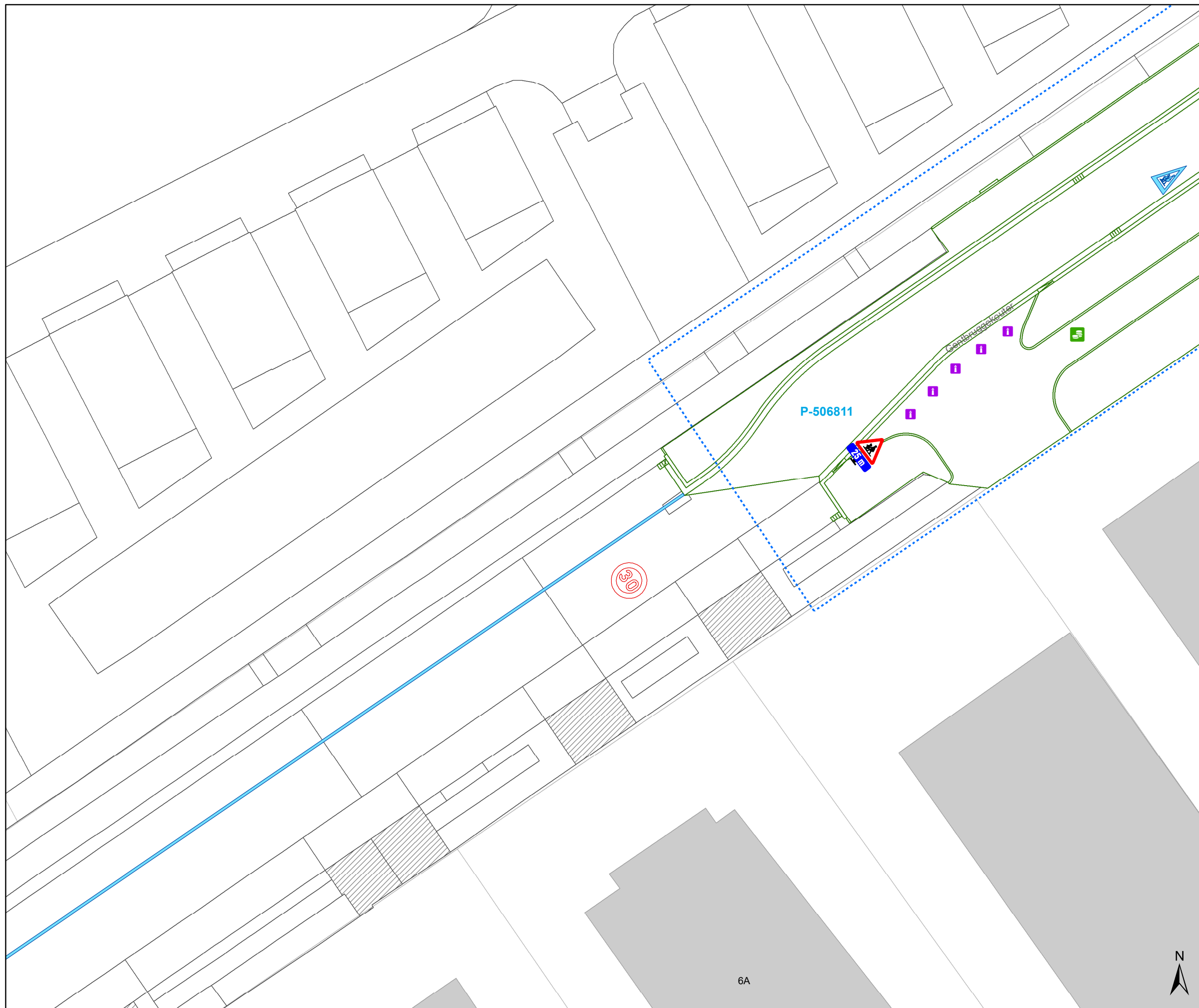


gent: Mobiliteitsbedrijf stad Gent
Verkeerstechnische taken

**Kerkstraat
fietsstraat**

Dossiernummer P-762552

DATUM	SCHAAL	PLAN	P FORMAAT
8/09/2025	1/200	21/29	A3



Legende

- Bestaande verkeersborden
- Geplande verkeersborden
- Te verwijderen verkeersborden
- Bestaande wegmarkeringen
- Geplande wegmarkeringen
- Te verwijderen wegmarkeringen

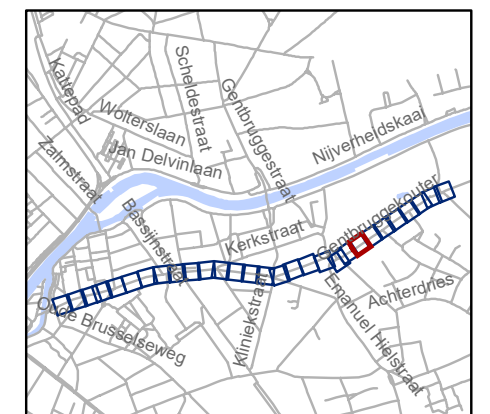
- hulplijn
- Te verwijderen paaltje
- Ontwerp heraanleg

Fietsenstallingen

- Fietsenstalling - Voorstel
- Actieve fietsenstalling

Overige

- Ander gepland dossier (in voorbereiding bij MOBBD)
- Ander gepland dossier (ter uitvoering bij DWBW)
- Revisie-elementen



gent: Mobiliteitsbedrijf stad Gent
Verkeerstechnische taken

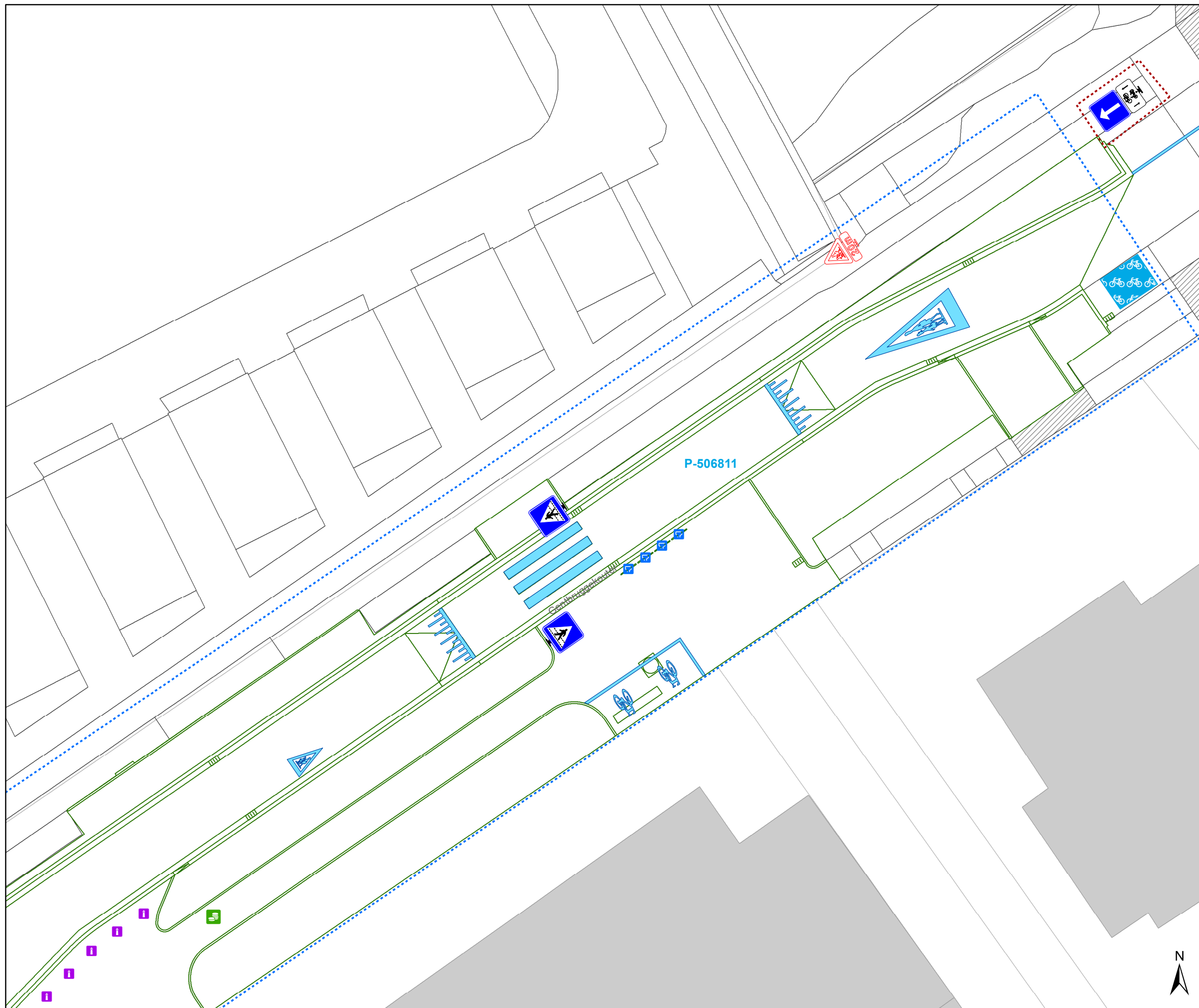
**Kerkstraat
fietsstraat**

Dossiernummer P-762552

DATUM	SCHAAL	PLAN	P FORMAAT
8/09/2025	1/200	22/29	A3

6A





Legende

- Bestaande verkeersborden
- Geplande verkeersborden
- Te verwijderen verkeersborden
- Bestaande wegmarkeringen
- Geplande wegmarkeringen
- Te verwijderen wegmarkeringen

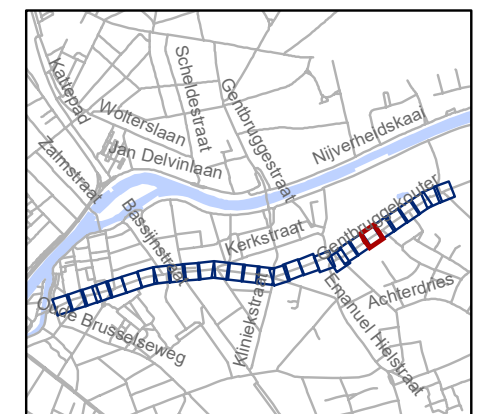
- hulplijn
- Te verwijderen paaltje
- Ontwerp heraanleg

Fietsenstallingen

- Fietsenstalling - Voorstel
- Actieve fietsenstalling

Overige

- Ander gepland dossier (in voorbereiding bij MOBBD)
- Ander gepland dossier (ter uitvoering bij DWBW)
- Revisie-elementen



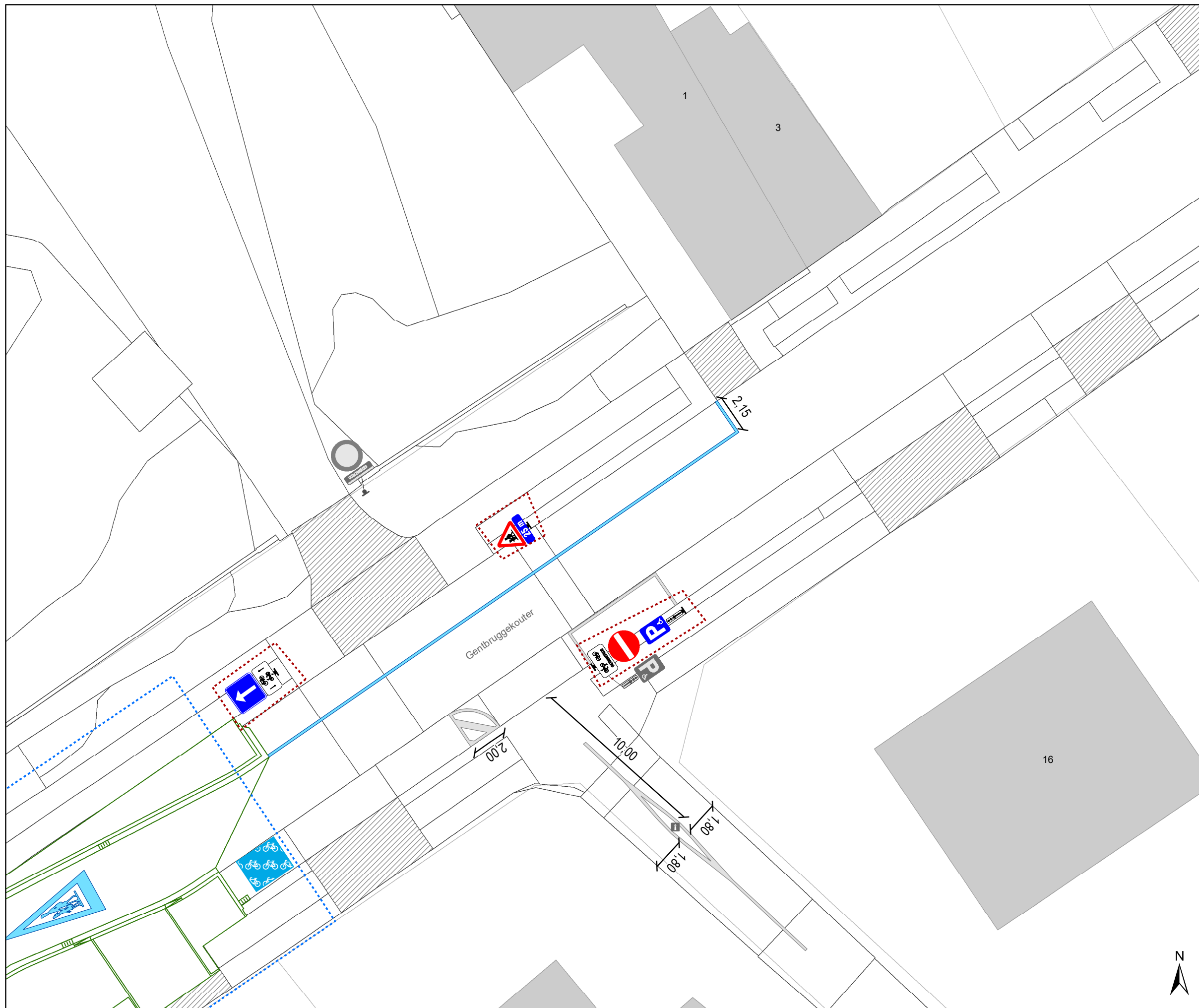
gent: Mobiliteitsbedrijf stad Gent
Verkeerstechnische taken

**Kerkstraat
fietsstraat**

Dossiernummer P-762552

DATUM	SCHAAL	PLAN	P FORMAAT
8/09/2025	1/200	23/29	A3





Legende

- Bestaande verkeersborden
- Geplande verkeersborden
- Te verwijderen verkeersborden
- Bestaande wegmarkeringen
- Geplande wegmarkeringen
- Te verwijderen wegmarkeringen

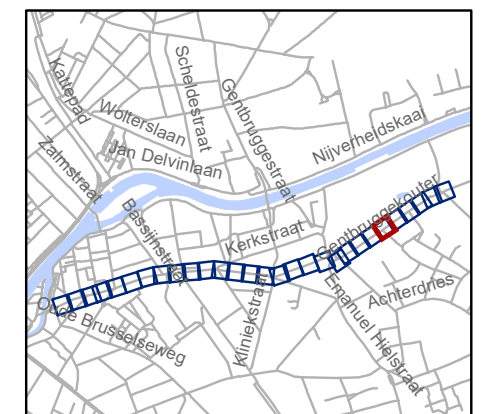
- hulplijn
- Te verwijderen paaltje
- Ontwerp heraanleg

Fietsenstallingen

- Fietsenstalling - Voorstel
- Actieve fietsenstalling

Overige

- Ander gepland dossier (in voorbereiding bij MOBBD)
- Ander gepland dossier (ter uitvoering bij DWBW)
- Revisie-elementen

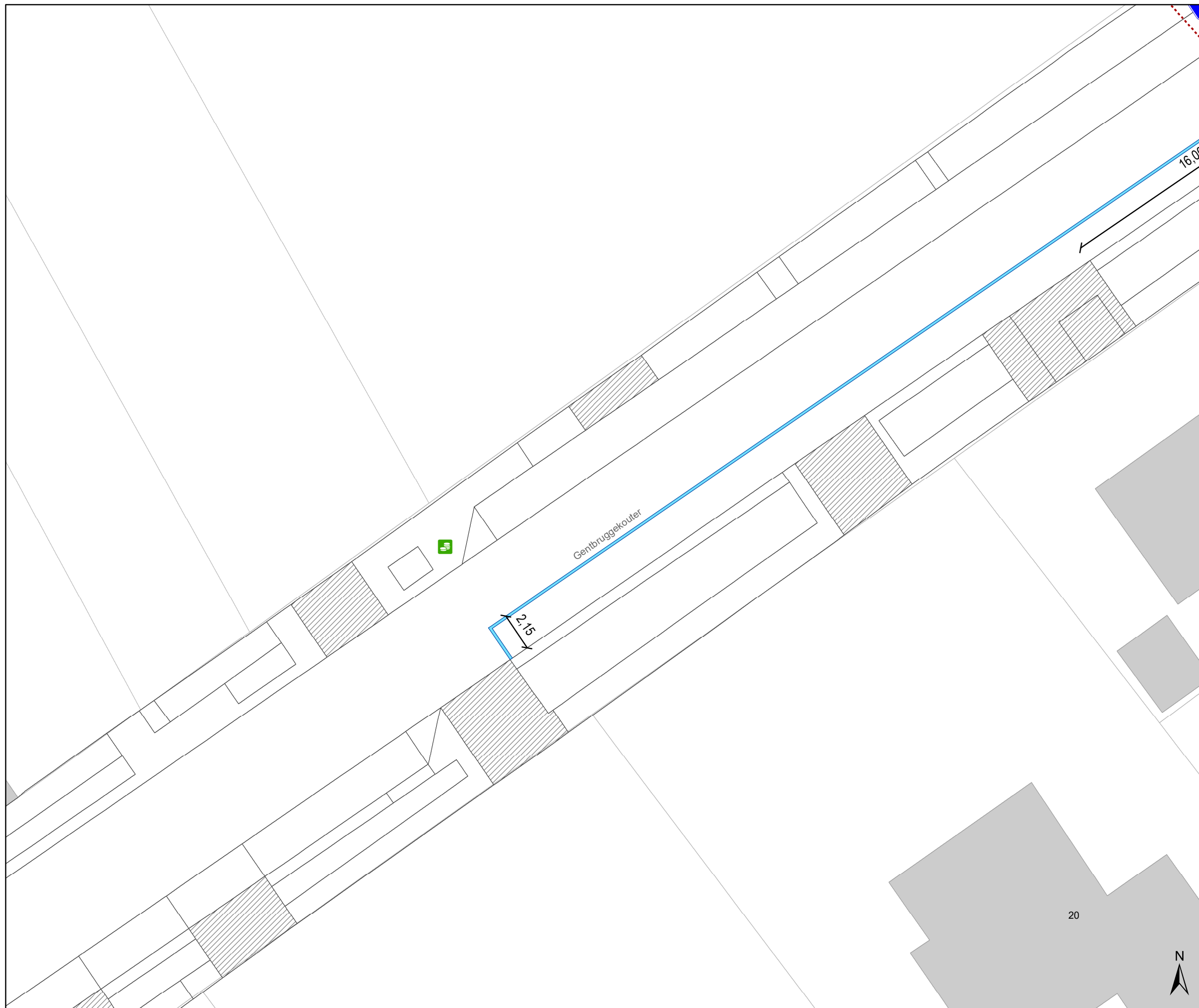


gent: Mobiliteitsbedrijf stad Gent
Verkeerstechnische taken

**Kerkstraat
fietsstraat**

Dossiernummer P-762552

DATUM	SCHAAL	PLAN	P FORMAAT
8/09/2025	1/200	24/29	A3



Legende

- Bestaande verkeersborden
- Geplande verkeersborden
- Te verwijderen verkeersborden
- Bestaande wegmarkeringen
- Geplande wegmarkeringen
- Te verwijderen wegmarkeringen

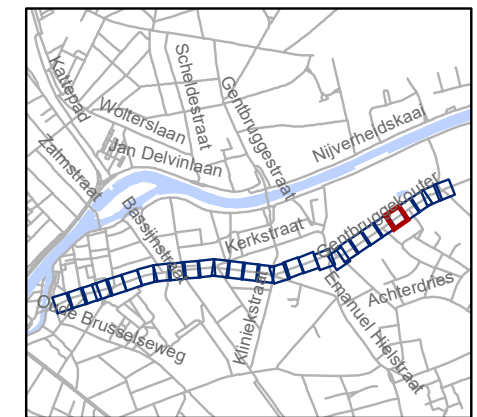
- hulplijn
- Te verwijderen paaltje
- Ontwerp heraanleg

Fietsenstallingen

- Fietsenstalling - Voorstel
- Actieve fietsenstalling

Overige

- Ander gepland dossier (in voorbereiding bij MOBBD)
- Ander gepland dossier (ter uitvoering bij DWBW)
- Revisie-elementen

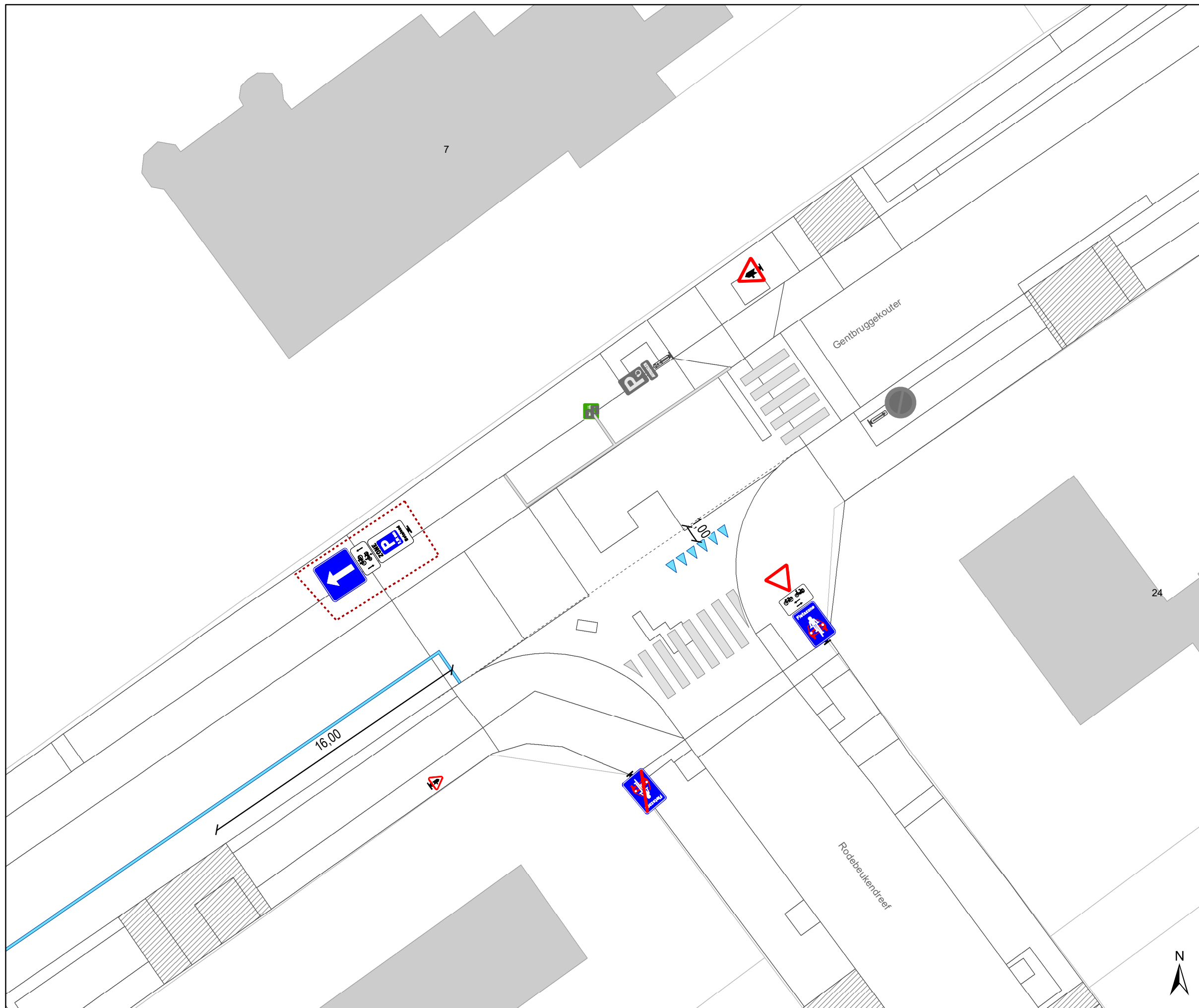


gent: Mobiliteitsbedrijf stad Gent
Verkeerstechnische taken

**Kerkstraat
fietsstraat**

Dossiernummer P-762552

DATUM	SCHAAL	PLAN	P FORMAAT
8/09/2025	1/200	25/29	A3



Legende

- Bestaande verkeersborden
- Geplande verkeersborden
- Te verwijderen verkeersborden
- Bestaande wegmarkeringen
- Geplande wegmarkeringen
- Te verwijderen wegmarkeringen

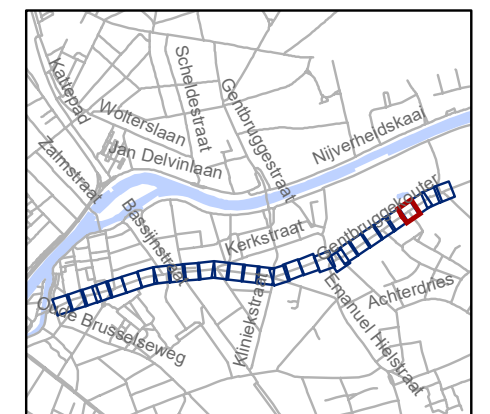
- hulplijn
- Te verwijderen paaltje
- Ontwerp heraanleg

Fietsenstallingen

- Fietsenstalling - Voorstel
- Actieve fietsenstalling

Overige

- Ander gepland dossier (in voorbereiding bij MOBBD)
- Ander gepland dossier (ter uitvoering bij DWBW)
- Revisie-elementen

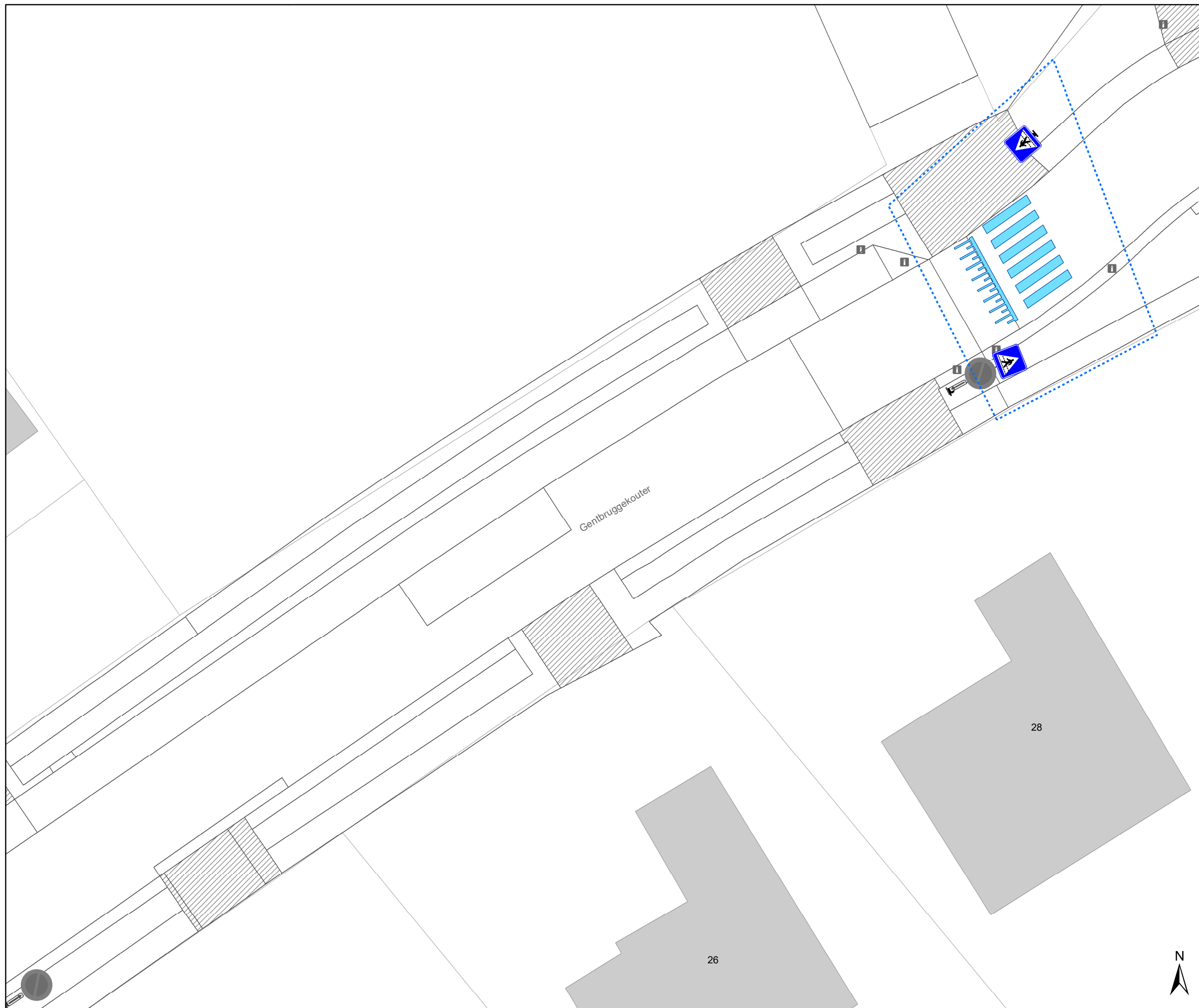


gent: Mobiliteitsbedrijf stad Gent
Verkeerstechnische taken

**Kerkstraat
fietsstraat**




Dossiernummer P-762552

DATUM	SCHAAL	PLAN	P FORMAAT
8/09/2025	1/200	26/29	A3





Legende



-  Bestaande verkeersborden
-  Geplande verkeersborden
-  Te verwijderen verkeersborden
-  Bestaande wegmarkeringen
-  Geplande wegmarkeringen
-  Te verwijderen wegmarkeringen

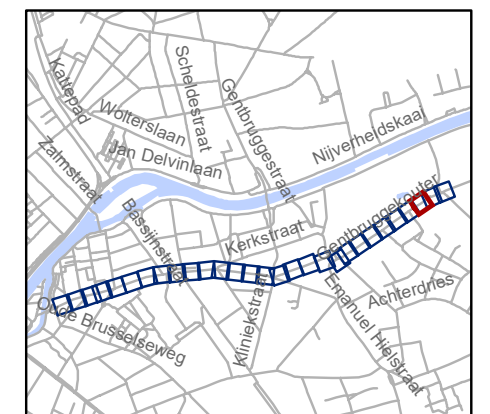
-  hulplijn
-  Te verwijderen paaltje
-  Ontwerp heraanleg

Fietsenstallingen

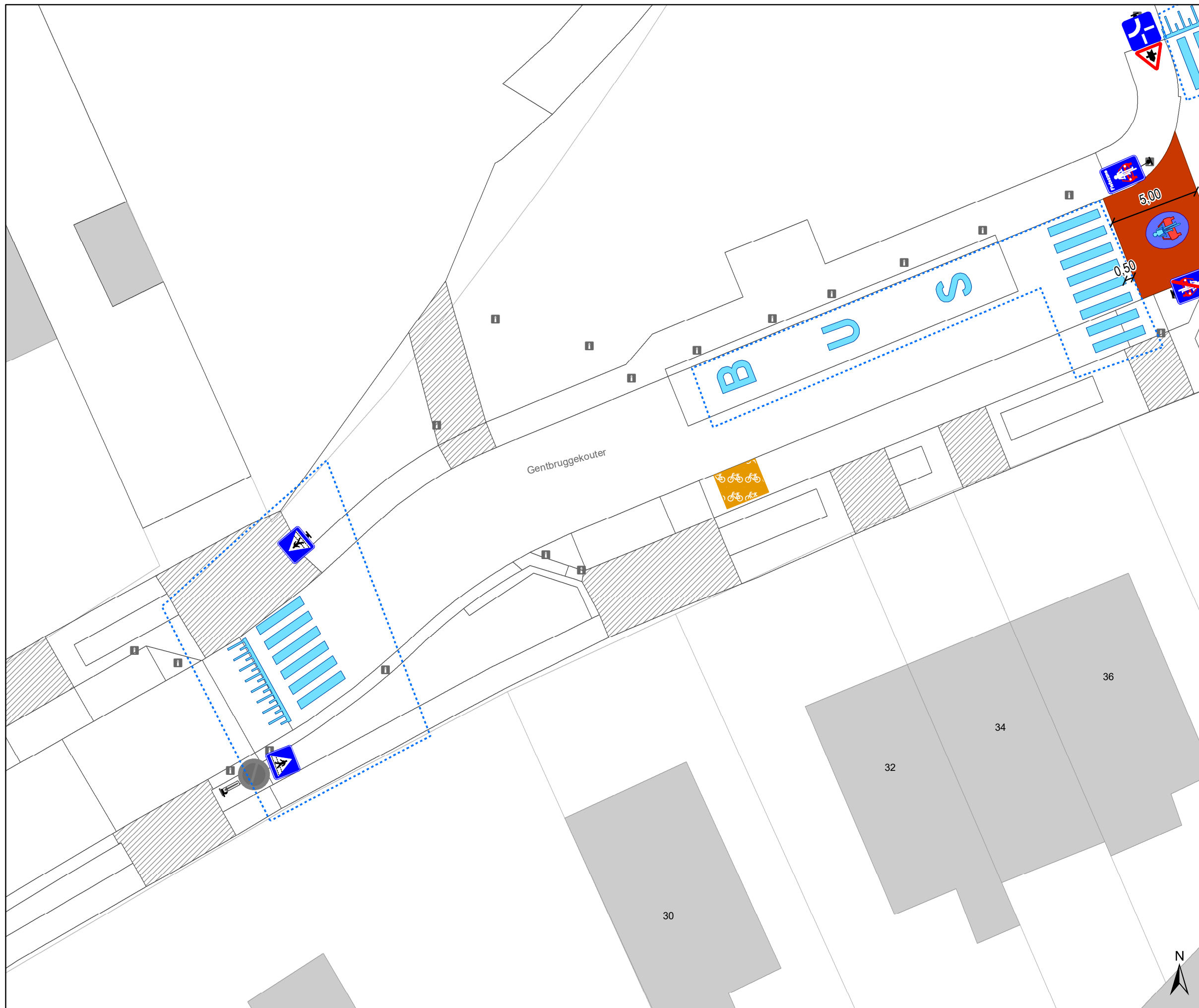
-  Fietsenstalling - Voorstel
-  Actieve fietsenstalling

Overige

-  Ander gepland dossier (in voorbereiding bij MOBBD)
-  Ander gepland dossier (ter uitvoering bij DWBW)
- Revisie-elementen



	Mobiliteitsbedrijf stad Gent Verkeerstechnische taken		
Kerkstraat fietsstraat			
Dossiernummer P-762552			
DATUM	SCHAAL	PLAN	P FORMAAT
8/09/2025	1/200	27/29	A3



Legende

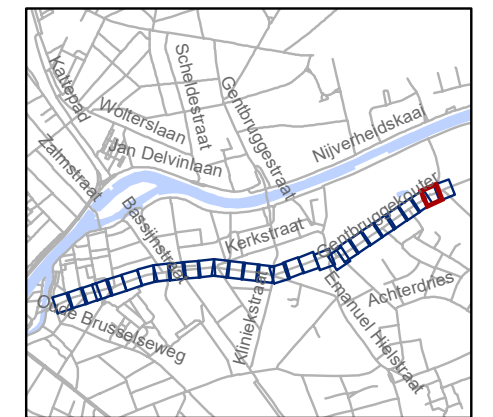
- Bestaande verkeersborden
- Geplande verkeersborden
- Te verwijderen verkeersborden
- Bestaande wegmarkeringen
- Geplande wegmarkeringen
- Te verwijderen wegmarkeringen
- hulplijn
- Te verwijderen paaltje
- Ontwerp heraanleg

Fietsenstallingen

- Fietsenstalling - Voorstel
- Actieve fietsenstalling

Overige

- Ander gepland dossier (in voorbereiding bij MOBBD)
- Ander gepland dossier (ter uitvoering bij DWBW)
- Revisie-elementen

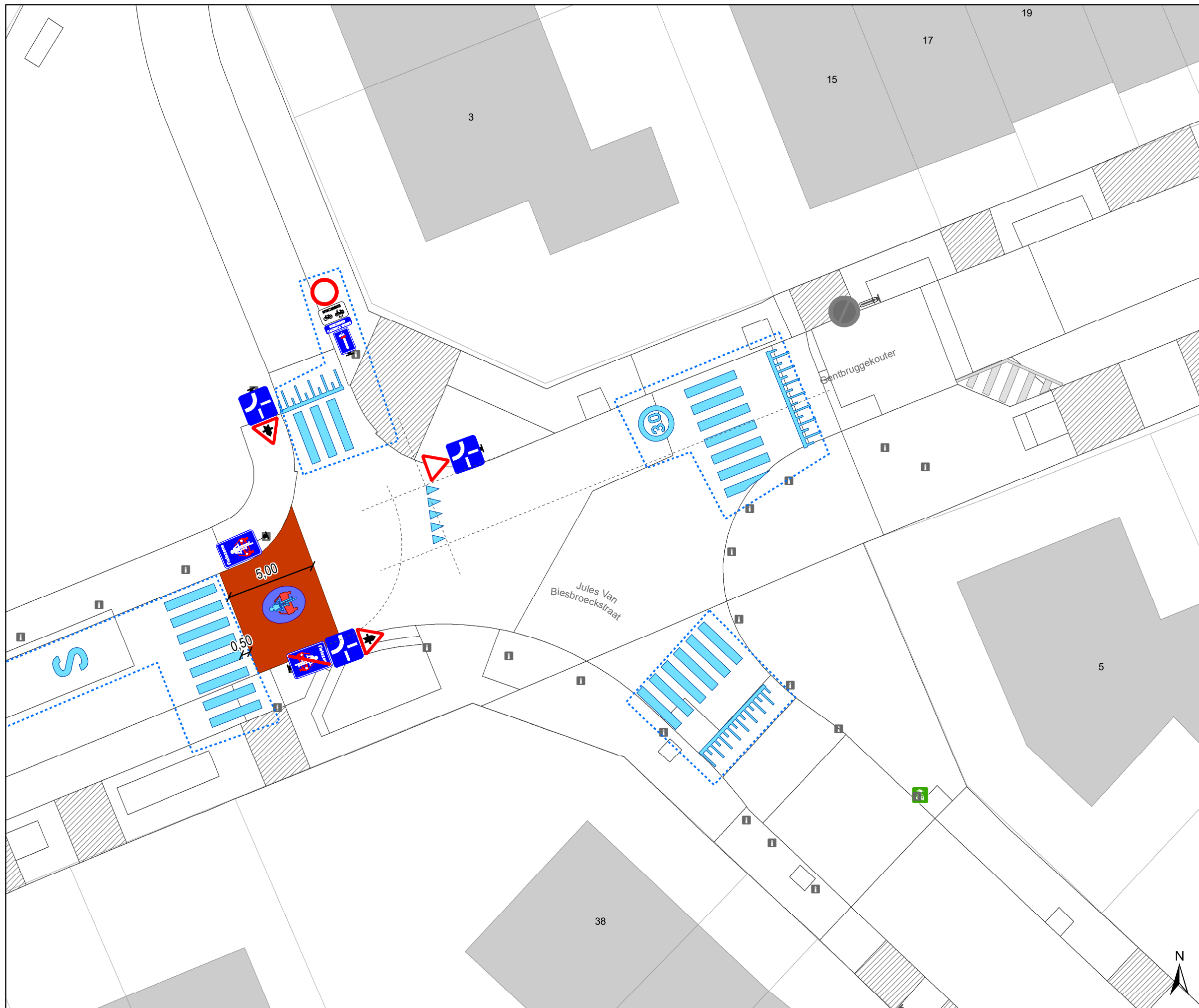


gent: Mobiliteitsbedrijf stad Gent
Verkeerstechnische taken

**Kerkstraat
fietsstraat**




Dossiernummer P-762552

DATUM	SCHAAL	PLAN	P FORMAAT
8/09/2025	1/200	28/29	A3





Legende



-  Bestaande verkeersborden
-  Geplande verkeersborden
-  Te verwijderen verkeersborden
-  Bestaande wegmarkeringen
-  Geplande wegmarkeringen
-  Te verwijderen wegmarkeringen

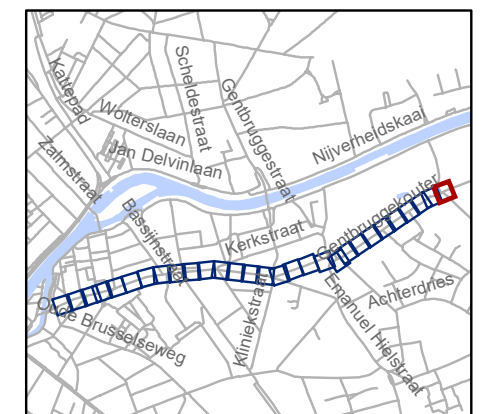
-  hulplijn
-  Te verwijderen paaltje
-  Ontwerp heraanleg

Fietsenstallingen

-  Fietsenstalling - Voorstel
-  Actieve fietsenstalling

Overige

-  Ander gepland dossier (in voorbereiding bij MOBBD)
-  Ander gepland dossier (ter uitvoering bij DWBW)
- Revisie-elementen



gent: Mobiliteitsbedrijf stad Gent
Verkeerstechnische taken

**Kerkstraat
fietsstraat**

Dossiernummer P-762552

DATUM	SCHAAL	PLAN	P FORMAAT
8/09/2025	1/200	29/29	A3