



---

**2024\_CBS\_01117 Nieuw aanvullend reglement van de politie op het wegverkeer - gemeenteweg - Buchtenstraat - regularisatie - Vaststelling**

**Opheffing**

Opgeheven door het college van burgemeester en schepenen op 25 september 2025 (2025\_CBS\_08297)

**Beslissing:** Goedgekeurd in besloten vergadering van 8 februari 2024

**Zijn aanwezig bij de beslissing van dit punt:**

Mathias De Clercq, burgemeester-voorzitter; Filip Watteeuw, schepen; Sofie Bracke, schepen  
Tine Heyse, schepen; Astrid De Bruycker, schepen; Sami Souguir, schepen; Bram Van Braeckvelt, schepen; Isabelle Heyndrickx, schepen; Hafsa El-Bazioui, schepen; Evita Willaert, schepen; Rudy Coddens, schepen  
Mieke Hullebroeck, algemeen directeur; Liesbet Vertriest, waarnemend adjunct-algemeendirecteur

**Bevoegd:** Filip Watteeuw

**Betrokken:** Mathias De Clercq

**Juridisch kader**

**De volgende bepalingen zijn van toepassing inzake de bevoegdheid:**

- De Nieuwe Gemeentewet 24 juni 1988, artikel 119;
- Het Decreet van 16 mei 2008 betreffende de aanvullende reglementen op het wegverkeer en de plaatsing en bekostiging van verkeerstekens, artikel 5, § 1, 2e lid;
- Het Decreet over het lokaal bestuur van 22 december 2017, artikel 41, 2°;
- Het gemeenteraadsbesluit van 15 december 2015, houdende de delegatie van de vaststellingsbevoegdheid inzake gemeentelijke aanvullende reglementen op het wegverkeer.

**De beslissing wordt genomen op grond van:**

- Wet betreffende de politie over het wegverkeer, gecoördineerd bij Koninklijk Besluit van 16 maart 1968;
- Decreet van 16 mei 2008 betreffende de aanvullende reglementen op het wegverkeer en de plaatsing en bekostiging van de verkeerstekens;

- Koninklijk Besluit van 1 december 1975 houdende algemeen reglement op de politie van het wegverkeer en van het gebruik van de openbare weg;
- Ministerieel Besluit van 11 oktober 1976 waarbij de minimumafmetingen en de bijzondere plaatsingsvoorwaarden van de verkeerstekens worden bepaald;
- Uitvoeringsbesluit van 23 januari 2009 betreffende de aanvullende reglementen op het wegverkeer en de plaatsing en bekostiging van de verkeerstekens;
- Omzendbrief MOB/2009/1 van 3 april 2009;

### **Motivering**

Bij dit collegebesluit worden diverse verkeersmaatregelen geregulariseerd.

Bij dit collegebesluit worden volgende verkeersmaatregelen getroffen om het wildparkeren aan te pakken alsook de staat van de rijbaan te vrijwaren: het signaleren van een stilstand- en parkeerverbod.

### **Bijgevoegde bijlage(n):**

- Aanvullend reglement Buchtenstraat dossier P477148 (deel van de beslissing)
- Signalisatieplan Buchtenstraat dossier P477148 (deel van de beslissing)

### **Beslissing**

**Beslist het volgende:**

#### **Artikel 1:**

Stelt vast het bijgevoegd aanvullend reglement van de politie op het wegverkeer en het signalisatieplan betreffende de gemeenteweg Buchtenstraat.



## Aanvullend reglement van de politie op het wegverkeer - gemeenteweg – Buchtenstraat

Vastgesteld in het College van Burgemeester en Schepenen van

Bekendgemaakt op

Geldig vanaf

Referentienummer

### Reglement

#### Artikel 1

Op de Buchtenstraat ter hoogte van het dubbelrichtingsfietspad op de Poortakkerstraat geldt: de bestuurders moeten voorrang verlenen aan iedere bestuurder die rijdt op de openbare weg of de rijbaan die ze oprijden; fietsers en bestuurders van tweewielige bromfietsen rijden in de twee rijrichtingen op de dwarslopende openbare weg die men gaat oprijden; de plaats waar de bestuurders, zo nodig, moeten stoppen om voorrang te verlenen, wordt aangeduid.

Dit wordt aangeduid door verkeerstekens:

- B1
- M10
- WM76.2

#### Artikel 2

Op de Buchtenstraat ter hoogte van de Poortakkerstraat in noordwestelijke richting geldt: de toegang is verboden in beide richtingen, voor iedere bestuurder; de maatregel geldt niet voor fietsers en bestuurders van tweewielige bromfietsen; de maatregel geldt niet voor plaatselijk verkeer.

Dit wordt aangeduid door verkeerstekens:

- C3
- M3
- GIV

#### Artikel 3

Op de Buchtenstraat ter hoogte van de zuidwestelijke hoek van Paula Marckxstraat huisnummer 127 in de richting van de Buitenring-Zwijnaarde (R4) geldt: de toegang is verboden in beide richtingen, voor iedere bestuurder; de maatregel geldt niet voor fietsers, bestuurders van tweewielige bromfietsen klasse A en speed pedelecs; de maatregel geldt niet voor onderhoudsdiensten .

Dit wordt aangeduid door verkeerstekens:

- C3
- M12
- GIV

#### **Artikel 4**

**Op de Buchtenstraat van aan de overzijde van huisnummer 36 tot aan het kruispunt met Maaltenaard geldt: het parkeren is verboden; het begin van de parkeerreglementering wordt aangeduid; het einde van de parkeerreglementering wordt aangeduid.**

**Dit wordt aangeduid door verkeerstekens:**

- E1
- GXa
- GXb

#### **Artikel 5**

**Op de Buchtenstraat vanaf het kruispunt met Maaltenaard tot en met de zuidwestelijke hoek van huisnummer 36;**

**op de Buchtenstraat van de overzijde van huisnummer 36 tot het kruispunt met Maaltenaard aan de westelijke zijde van de openbare weg geldt: het parkeren is verboden; het begin van de parkeerreglementering wordt aangeduid; de parkeerreglementering geldt over een afstand van meer dan 300 meter; het einde van de parkeerreglementering wordt aangeduid.**

**Dit wordt aangeduid door verkeerstekens:**

- E1
- GXa
- GXd
- GXb

#### **Artikel 6**

**Op de Buchtenstraat aan de oostelijke zijde van de openbare weg ten noorden van de oprit van huisnummer 36 geldt: het parkeren is verboden; de parkeerreglementering geldt over een afstand van 8 m.**

**Dit wordt aangeduid door verkeerstekens:**

- E1
- GXc

#### **Artikel 7**


**Op de Buchtenstraat vanaf 5 meter noordwestelijker van het dubbelrichtingsfietspad tot aan het dubbelrichtingsfietspad geldt: het is iedere bestuurder verboden de doorlopende streep te overschrijden, alsook links van de streep te rijden wanneer deze de twee rijrichtingen scheidt.**

**Dit wordt aangeduid door verkeerstekens:**

- WM72.2

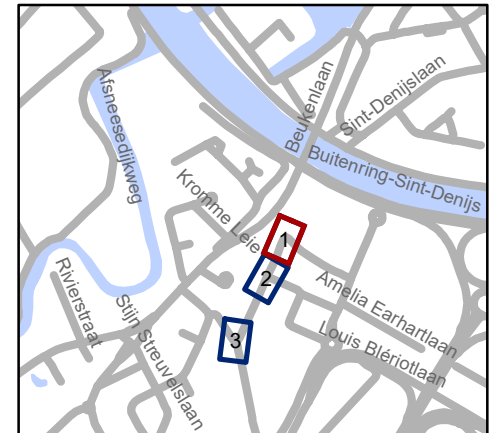
---

(einde reglement)



## Legende

-  Bestaande verkeersborden
-  Geplande verkeersborden
-  Te verwijderen verkeersborden
-  Bestaande wegmarkeringen
-  Geplande wegmarkeringen
-  Te verwijderen wegmarkeringen
-  Gepland paaltje
- Overige**
-  Ander gepland dossier (in voorbereiding bij MOBBED)
-  Ander gepland dossier (in voorbereiding bij MOBBED)
-  Ander gepland dossier (ter uitvoering bij DWBW)

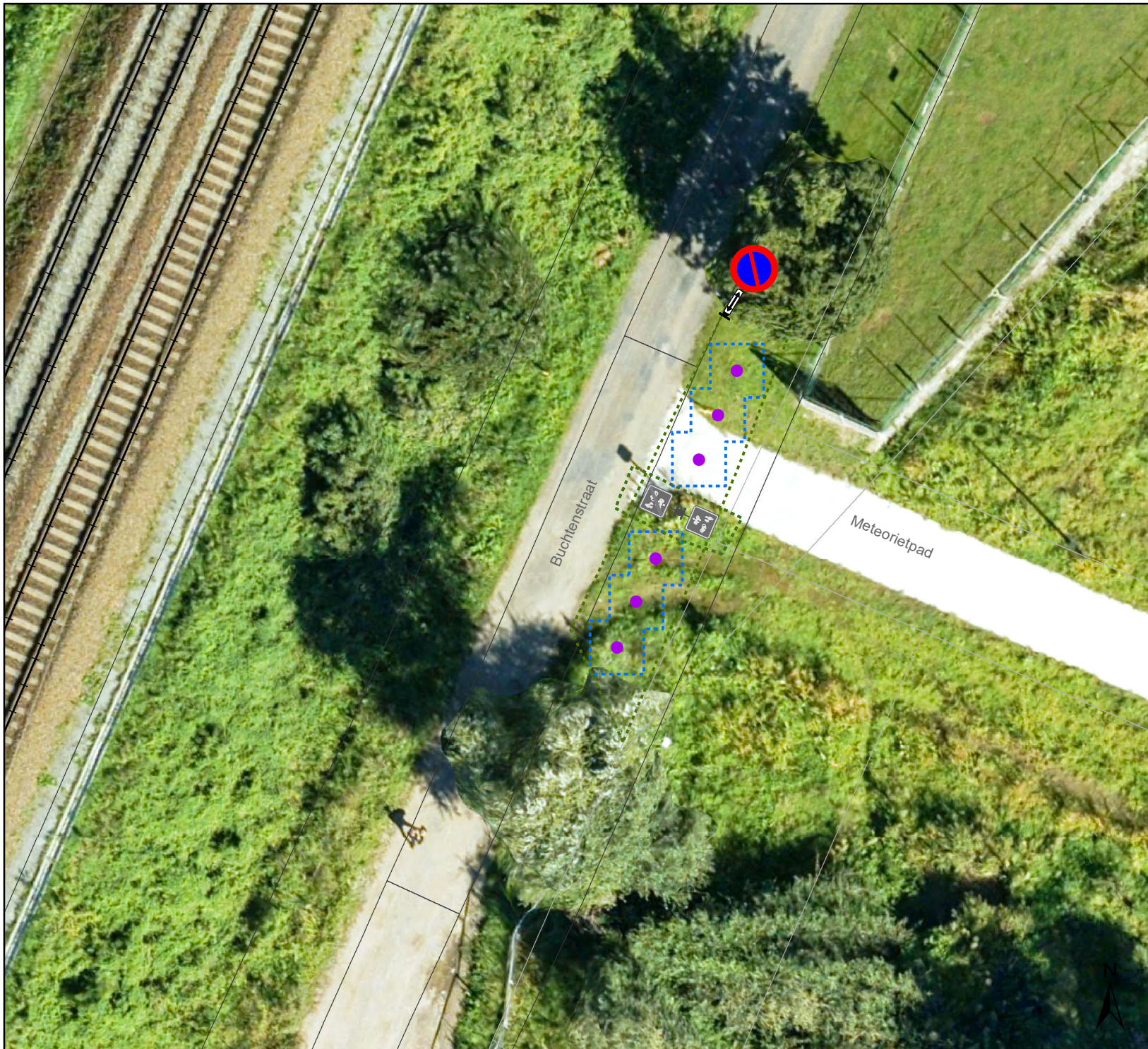


**gent:** Mobiliteitsbedrijf stad Gent  
Verkeerstechnische taken

**Buchtenstraat  
Parkeerverbod**

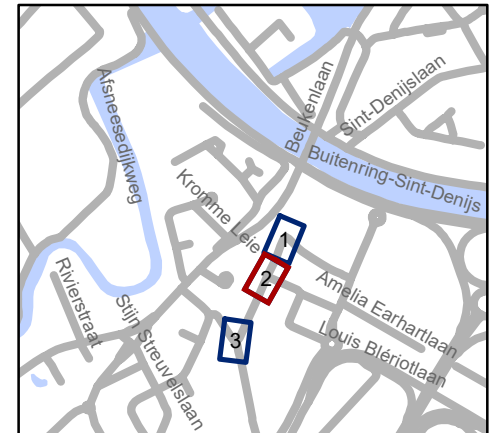
Dossiernummer P-477148

DATUM	SCHAAL	PLAN	P FORMAAT
31/01/2024	1/200	1/3	A4



## Legende

-  Bestaande verkeersborden
-  Geplande verkeersborden
-   Te verwijderen verkeersborden
-  Bestaande wegmarkeringen
-  Geplande wegmarkeringen
-  Te verwijderen wegmarkeringen
-  Gepland paaltje
- Overige**
-  Ander gepland dossier (in voorbereiding bij MOBBED)
-  Ander gepland dossier (in voorbereiding bij MOBBED)
-  Ander gepland dossier (ter uitvoering bij DWBW)




**gent:** Mobiliteitsbedrijf stad Gent  
Verkeerstechnische taken


## Buchtenstraat Parkeerverbod

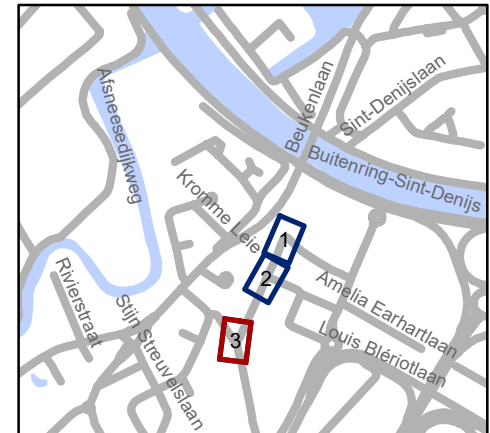
Dossiernummer P-477148

DATUM	SCHAAL	PLAN	P FORMAAT
31/01/2024	1/200	2/3	A4



## Legende

-  Bestaande verkeersborden
-  Geplande verkeersborden
-  Te verwijderen verkeersborden
-  Bestaande wegmarkeringen
-  Geplande wegmarkeringen
-  Te verwijderen wegmarkeringen
-  Gepland paaltje
- Overige**
-  Ander gepland dossier (in voorbereiding bij MOBBED)
-  Ander gepland dossier (in voorbereiding bij MOBBED)
-  Ander gepland dossier (ter uitvoering bij DWBW)



**gent:** Mobiliteitsbedrijf stad Gent  
Verkeerstechnische taken

### Buchtenstraat Parkeerverbod

Dossiernummer P-477148

DATUM	SCHAAL	PLAN	P FORMAAT
31/01/2024	1/200	3/3	A4