



2025_CBS_08296 Nieuw aanvullend reglement van de politie op het wegverkeer - gemeenteweg - Louis Blériotlaan - nieuwe verkeersmaatregelen - Vaststelling

Beslissing: Goedgekeurd in besloten vergadering van 25 september 2025

Zijn aanwezig bij de beslissing van dit punt:

Mathias De Clercq, burgemeester-voorzitter
Hafsa El-Bazioui, schepenen; Astrid De Bruycker, schepenen; Sofie Bracke, schepenen; Evita Willaert, schepenen; Joris Vandenbroucke, schepenen; Bram Van Braeckvelt, schepenen; Burak Nalli, schepenen; Filip Watteeuw, schepenen; Christophe Peeters, schepenen
Mieke Hullebroeck, algemeen directeur; Liesbet Vertriest, adjunct-algemeendirecteur

Bevoegd: Joris Vandenbroucke

Betrokken: Mathias De Clercq

Juridisch kader

De volgende bepalingen zijn van toepassing inzake de bevoegdheid:

- De Nieuwe Gemeentewet 24 juni 1988, artikel 119;
- Het Decreet van 16 mei 2008 betreffende de aanvullende reglementen op het wegverkeer en de plaatsing en bekostiging van verkeerstekens, artikel 5, § 1, 2e lid;
- Het Decreet over het lokaal bestuur van 22 december 2017, artikel 41, 2°;
- Het gemeenteraadsbesluit van 15 december 2015, houdende de delegatie van de vaststellingsbevoegdheid inzake gemeentelijke aanvullende reglementen op het wegverkeer.

De beslissing wordt genomen op grond van:

- Wet betreffende de politie over het wegverkeer, gecoördineerd bij Koninklijk Besluit van 16 maart 1968;
- Decreet van 16 mei 2008 betreffende de aanvullende reglementen op het wegverkeer en de plaatsing en bekostiging van de verkeerstekens;
- Koninklijk Besluit van 1 december 1975 houdende algemeen reglement op de politie van het wegverkeer en van het gebruik van de openbare weg;
- Ministerieel Besluit van 11 oktober 1976 waarbij de minimumafmetingen en de bijzondere plaatsingsvoorwaarden van de verkeerstekens worden bepaald;
- Uitvoeringsbesluit van 23 januari 2009 betreffende de aanvullende reglementen op het wegverkeer en de plaatsing en bekostiging van de verkeerstekens;

- Omzendbrief MOB/2009/1 van 3 april 2009;

Motivering

- Bij dit collegebesluit wordt de bestaande toestand geregulariseerd alsook volgende verkeersmaatregelen genomen: het signaleren van het einde van de B9-voorrangsregeling en beperkt eenrichtingsverkeer voor bestuurders richting de B402 en het beter aanduiden van de voorrangsregeling van bestuurders komende van parking B.
- Bij collegebesluit 6 juli 2023 werden in navolging van de aanleg van het perceel Pauline Van Pottelsberghelaan huisnummer 30 en verlengen van de rijbaan ten westen van huisnummer 30 sommige verkeersmaatregelen geschrapt en volgende verkeersmaatregelen genomen: het signaleren van het verplicht rechtdoor rijden ter hoogte van de invoegstrook komende van de Pauline Van Pottelsberghelaan.
- Bij collegebesluit van 1 december 2022 werden de voorsortingsstroken naar de parking B enerzijds en rechtdoor richting Poortakkerstraat of Henri Crombezlaan anderzijds gesignaleerd en werd een tonnageverbod ingevoerd voor vrachtwagens meer dan 3,5t naar de parking B uitgezonderd gemeentelijke afvalophaling.
- Bij collegebesluit van 4 maart 2021 werden diverse verkeersmaatregelen geregulariseerd alsook de voorrangsas en het verbod om sneller dan 50 km/u te rijden binnen het kader van het snelheidsplan beter gesignaleerd alsook ingevoerd aan de westelijke zijde van de ringweg op The Loop. Tevens werden de voorsortingsstroken en het gebod om rechtdoor te rijden aan de invoegstrook komende van Pauline Van Pottelsberghelaan gesignaleerd.

Bijgevoegde bijlage(n):

- Aanvullend reglement Louis Blériotlaan dossier P771473.pdf (deel van de beslissing)
- Signalisatieplan Louis Blériotlaan dossier P771473 (deel van de beslissing)
- Signalisatieplan Louis Blériotlaan dossier P778980 (deel van de beslissing)

Beslissing

Beslist het volgende:

Artikel 1:

Heft op het aanvullend reglement van de politie op het wegverkeer betreffende de gemeenteweg Louis Blériotlaan, goedgekeurd in zitting van 6 juli 2023, van zodra het nieuwe reglement in werking treedt.

Artikel 2:

Stelt vast het bijgevoegd aanvullend reglement van de politie op het wegverkeer en het signalisatieplan betreffende de gemeenteweg Louis Blériotlaan.

2025_CBS_08296 - Nieuw aanvullend reglement van de politie op het wegverkeer - gemeenteweg - Louis Blériotlaan - nieuwe verkeersmaatregelen

Vastgesteld in het College van Burgemeester en Schepenen van 25 september 2025

Bekendgemaakt op 26 september 2025

Geldig vanaf 1 oktober 2025

Referentienummer 2025_CBS_08296

Reglement

Artikel 1.

Op de Louis Blériotlaan voor de bestuurders komende van parking B richting de Louis Blériotlaan als rondweg geldt: de bestuurders moeten voorrang verlenen aan iedere bestuurder die rijdt op de openbare weg of de rijbaan die ze oprijden.

Dit wordt aangeduid door verkeerstekens:

- Verkeersbord B1

Artikel 2.

Op de Louis Blériotlaan van verlichtingspaal nr. 1302 in de richting van de Henri Crombezlaan en Adolphe Pégoudlaan richting E40 (B402) geldt de voorrangsweg wordt aangeduid. Op de Louis Blériotlaan na de afslag naar de Pauline Van Bottelsberghelaan geldt: het einde van de voorrangsweg wordt aangeduid.

Dit wordt aangeduid door verkeerstekens:

- Verkeersbord B9
- Verkeersbord B11

Artikel 3.

Op de Louis Blériotlaan ter hoogte van de Adolphe Pégoudlaan (B402) in westelijke richting geldt: verboden rijrichting voor iedere bestuurder. Op de Louis Blériotlaan na de afslag naar de Pauline Van Bottelsberghelaan richting de Adolphe Pégoudlaan geldt: toegelaten rijrichting op de openbare weg met eenrichtingsverkeer.

Dit wordt aangeduid door verkeerstekens:

- Verkeersbord C1
- Verkeersbord F19

Artikel 4.

Op de Louis Blériotlaan ter hoogte van huisnummer 17 tot in noordwestelijke richting geldt: de toegang is verboden voor voetgangers; de toegang is verboden voor bestuurders van rijwielen; de toegang is verboden voor bestuurders van bromfietsen.

Dit wordt aangeduid door verkeerstekens:

- Verkeersbord C19
- Verkeersbord C11
- Verkeersbord C9

Artikel 5.

Op de Louis Blériotlaan vanaf de Louis Blériotlaan ter hoogte van verlichtingspaal nummer 1311 in de richting van parking B geldt: de toegang is verboden voor bestuurders van voertuigen waarvan de massa in beladen toestand hoger is dan 3,5 ton ; de maatregel geldt niet voor gemeentelijke afvalophaling;

Dit wordt aangeduid door verkeerstekens:

- Verkeersbord C21
- Onderbord GIV

Artikel 6.

Op de Louis Blériotlaan ter hoogte van huisnummer 17 tot in noordwestelijke richting geldt: het is verboden voor bestuurders sneller te rijden dan 30 km per uur.

Dit wordt aangeduid door verkeerstekens:

- Verkeersbord C43

Artikel 7.

Op de Louis Blériotlaan van in het midden tussen verlichtingspalen nrs. 1301 en 1302 tot het kruispunt met Maaltekouter en de Henri Crombezlaan in de richting van het kruispunt met Maaltekouter en de Henri Crombezlaan geldt: het is verboden voor bestuurders sneller te rijden dan 50 km per uur.

Dit wordt aangeduid door verkeerstekens:

- Verkeersbord C43

Artikel 8.

Op de Louis Blériotlaan ter hoogte van het kruispunt met de Henri Crombezlaan ter hoogte van verlichtingspaal nr. 1309;

op de Louis Blériotlaan ter hoogte van het kruispunt met de invoegstrook komende van parking B ter hoogte van verlichtingspaal nr. 1314;

op de Louis Blériotlaan ter hoogte van het kruispunt met de invoegstrook komende van parking B ter hoogte van verlichtingspaal nr. 1321 geldt: de bestuurders zijn verplicht rechtdoor rijden.

Dit wordt aangeduid door verkeerstekens:

- Verkeersbord D1

Artikel 9.

Op de Louis Blériotlaan tussen verlichtingspaal nr. 1303 en 1313 (afslagstrook naar parking B);

op de Louis Blériotlaan ter hoogte van verlichtingspaal nr. 1327 voor de rijstroken richting de Adolphe Pégoudlaan richting E40 (B402) en Pauline Van Pottelsberghelaan;

op de Louis Blériotlaan ter hoogte van verlichtingspaal 1552 in de Poortakkerstraat voor de rijstroken richting de Poortakkerstraat en Henri Crombezlaan;

op de Louis Blériotlaan ter hoogte van verlichtingspaal 1476 ter hoogte van de gsm-mast;

op de Louis Blériotlaan ter hoogte van het begin van de afslagstrook naar parking B geldt:

voorsorteringpijlen op de rijbaan worden aangekondigd. Bestuurders moeten een welbepaalde rijstrook kiezen; de bestuurders moeten de rijstrook volgen om in de door de pijlen aangewezen richting te rijden. Op het kruispunt moeten de bestuurders bovendien de of één van de richtingen volgen die aangewezen zijn op de rijstrook waarin zij zich bevinden.

Dit wordt aangeduid door verkeerstekens:

- Verkeersbord F13
- Wegmarkering WM77.1

Artikel 10.

Op de Louis Blériotlaan vanaf het einde van het verdrijvingsvlak met schuine strepen tussen het rechtse rijvak en de invoegstrook komende van parking B over een lengte van 50 meter; op de Louis Blériotlaan van huisnummer 17 tot aan het verdrijvingsvlak 130m noordwestelijker geldt: het is iedere bestuurder verboden de doorlopende streep te overschrijden, alsook links van de streep te rijden wanneer deze de twee rijrichtingen scheidt.

Dit wordt aangeduid door verkeerstekens:

- Wegmarkering WM72.2

Artikel 11.

Op de Louis Blériotlaan van verlichtingspaal nr. 1300 (reeds gesignaleerd vanaf de Adolphe Pégoudlaan komende van de Valentin Vaerwyckweg) tot en met het kruispunt met Maaltekouter en de Henri Crombezlaan geldt: het is iedere bestuurder verboden de onderbroken streep te overschrijden, behalve om in te halen, om links af te slaan, om te keren of om van rijstrook te veranderen.

Dit wordt aangeduid door verkeerstekens:

- Wegmarkering WM72.3

Artikel 12.

Op de Louis Blériotlaan van verlichtingspaal nr. 1321 tot verlichtingspaalnr. 1323 tot tussen de rechterrijstrook en de invoegstrook komende van de Pauline Van Pottelsberghelaan geldt: het is verboden voor bestuurders om de naast elkaar getrokken doorlopende en onderbroken streep te overschrijden afhankelijk van de streep die zich aan hun kant bevindt.

Dit wordt aangeduid door verkeerstekens:

- Wegmarkering WM72.4

Artikel 13.

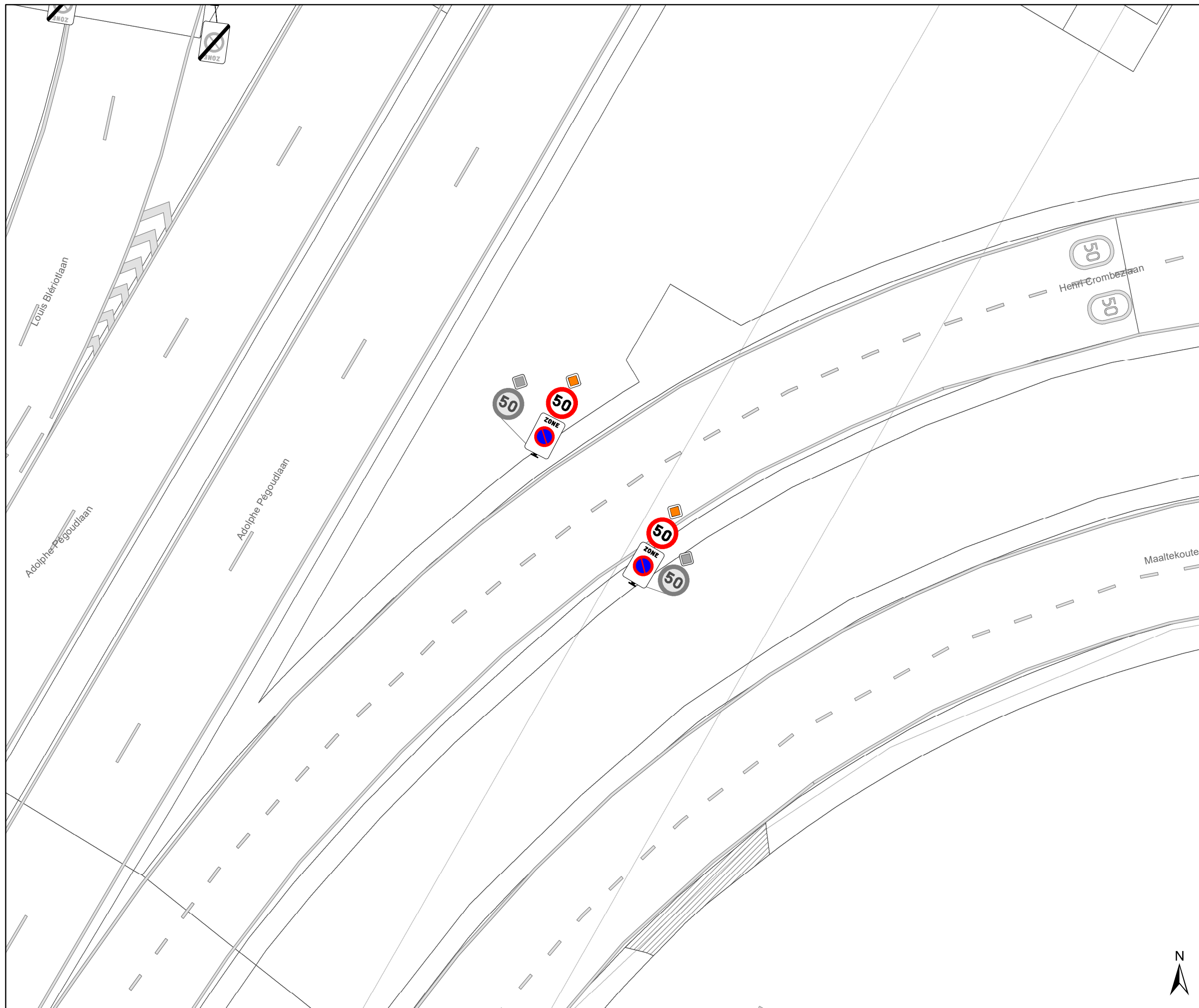
Op de Louis Blériotlaan ter hoogte van het kruispunt met de Henri Crombezlaan ter hoogte van verlichtingspaal nr. 1309;
op de Louis Blériotlaan ter hoogte van de afslagstrook richting parking B ter hoogte van verlichtingspaal nr. 1313;
op de Louis Blériotlaan op de invoegstrook komende van parking B ter hoogte van verlichtingspaal nr. 1315;
op de Louis Blériotlaan in het midden van de rijbaan ter hoogte van verlichtingspaal nr. 1327 tot en met 1329;
op de Louis Blériotlaan tussen de linkerrijstrook richting de Henri Crombezlaan en de afslagstrook richting Poortakkerstraat ter hoogte van verlichtingspaal nr. 1554 in de Poortakkerstraat;
op de Louis Blériotlaan tussen de rechterrijstrook richting Adolphe Pégoudlaan richting de E40 (B402) en de afslagstrook richting de Pauline Van Pottelsberghelaan ter hoogte van verlichtingspaal nr. 1335;
op de Louis Blériotlaan op het kruispunt met de Henri Crombezlaan ter hoogte van de overzijde van verlichtingspaal nr. 1472 geldt: bestuurders mogen niet rijden, stilstaan of parkeren op de markeringen van de verkeersgeleider of het verdrijvingsvlak.

Dit wordt aangeduid door verkeerstekens:

- Wegmarkering WM77.4

(einde reglement)



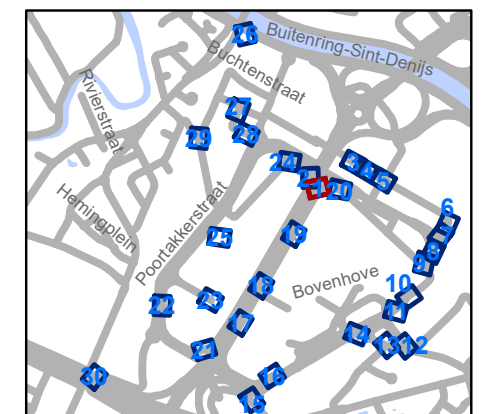


Legende

- Bestaande verkeersborden
- Geplande verkeersborden
- Te verwijderen verkeersborden
- Bestaande wegmarkeringen
- Geplande wegmarkeringen
- Te verwijderen wegmarkeringen

Overige

- Ander gepland dossier (in voorbereiding bij MOBBED)
- Ander gepland dossier (ter uitvoering bij DWBW)



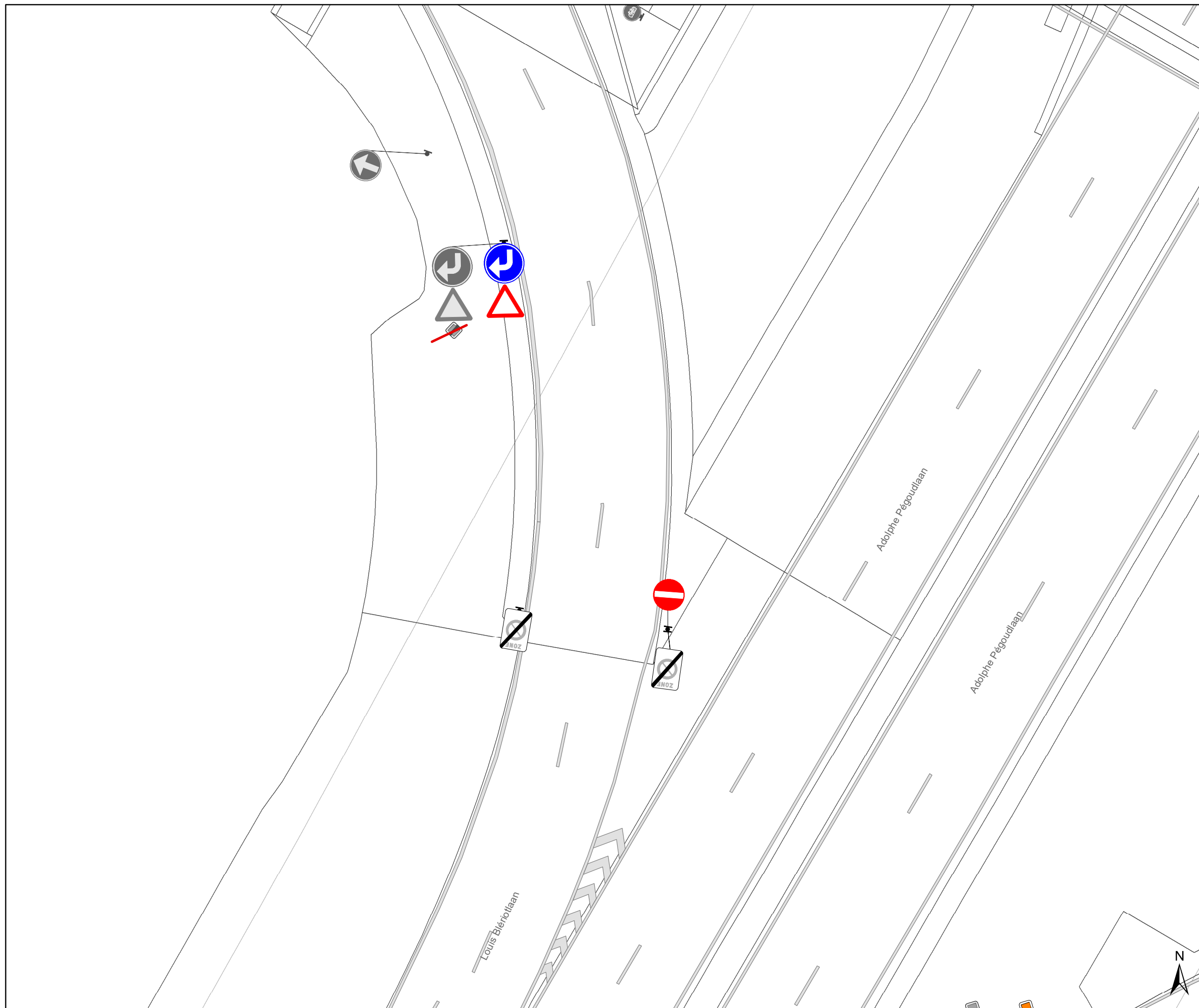
gent: Mobiliteitsbedrijf stad Gent
Verkeerstechnische taken

The Loop
Zonaal parkeerverbod

Dossiernummer P-771473

DATUM	SCHAAL	PLAN	P FORMAAT
17/09/2025	1/200	1/30	A3



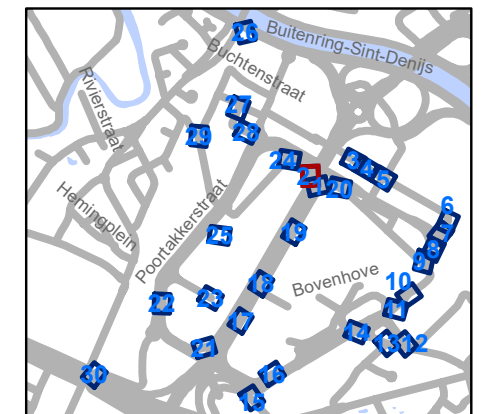


Legende

- Bestaande verkeersborden
- Geplande verkeersborden
- Te verwijderen verkeersborden
- Bestaande wegmarkeringen
- Geplande wegmarkeringen
- Te verwijderen wegmarkeringen

Overige

- Ander gepland dossier (in voorbereiding bij MOBBED)
- Ander gepland dossier (ter uitvoering bij DWBW)

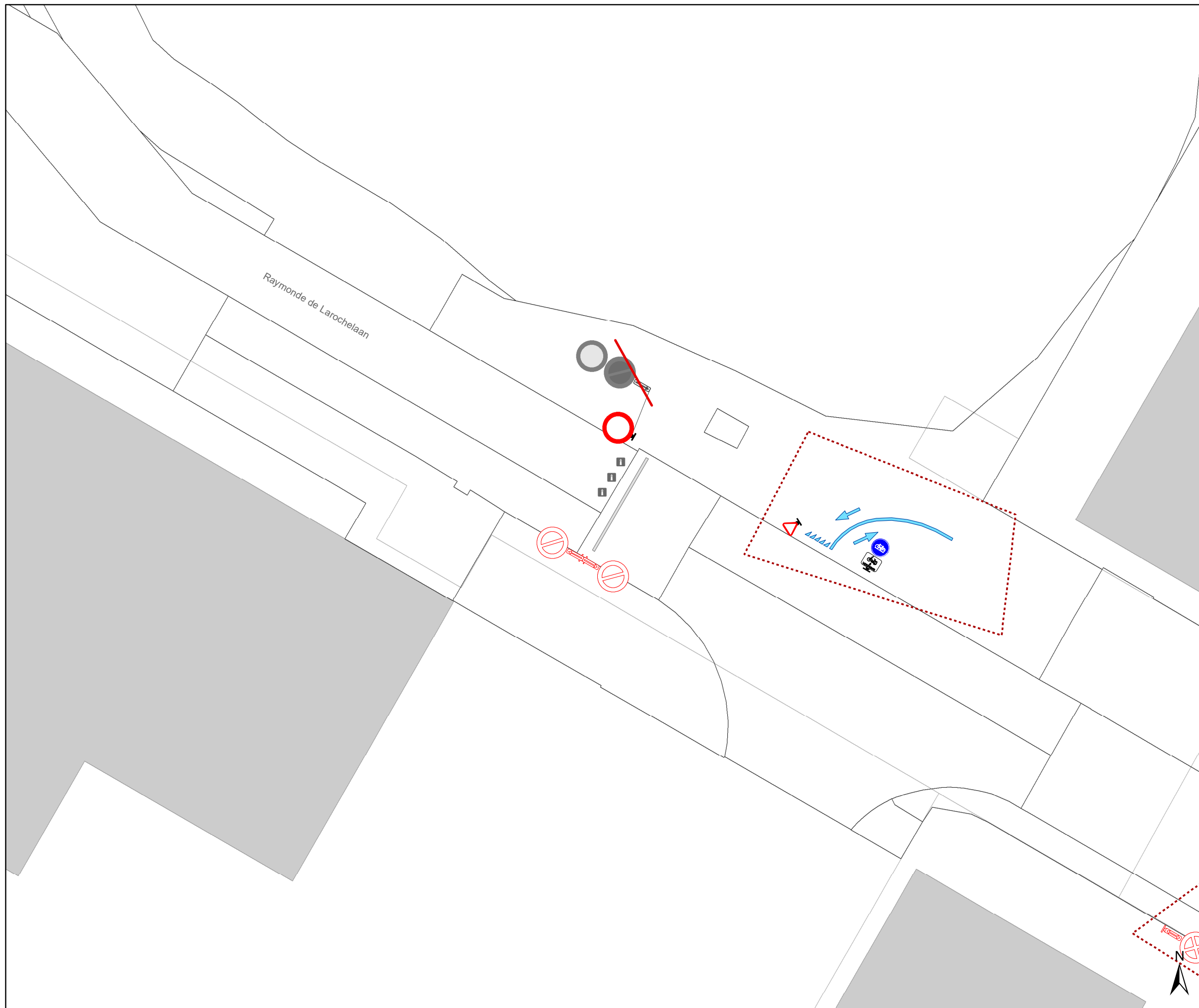


gent: Mobiliteitsbedrijf stad Gent
Verkeerstechnische taken

The Loop Zonaal parkeerverbod

Dossiernummer P-771473



DATUM	SCHAAL	PLAN	P FORMAAT
17/09/2025	1/200	2/30	A3

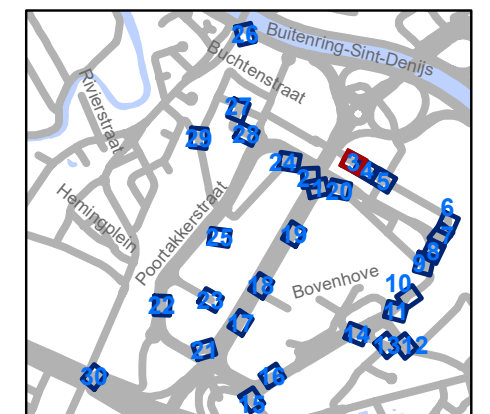


Legende

-  Bestaande verkeersborden
-  Geplande verkeersborden
-  Te verwijderen verkeersborden
-  Bestaande wegmarkeringen
-  Geplande wegmarkeringen
-  Te verwijderen wegmarkeringen

Overige

-  Ander gepland dossier (in voorbereiding bij MOBBED)
-  Ander gepland dossier (ter uitvoering bij DWBW)

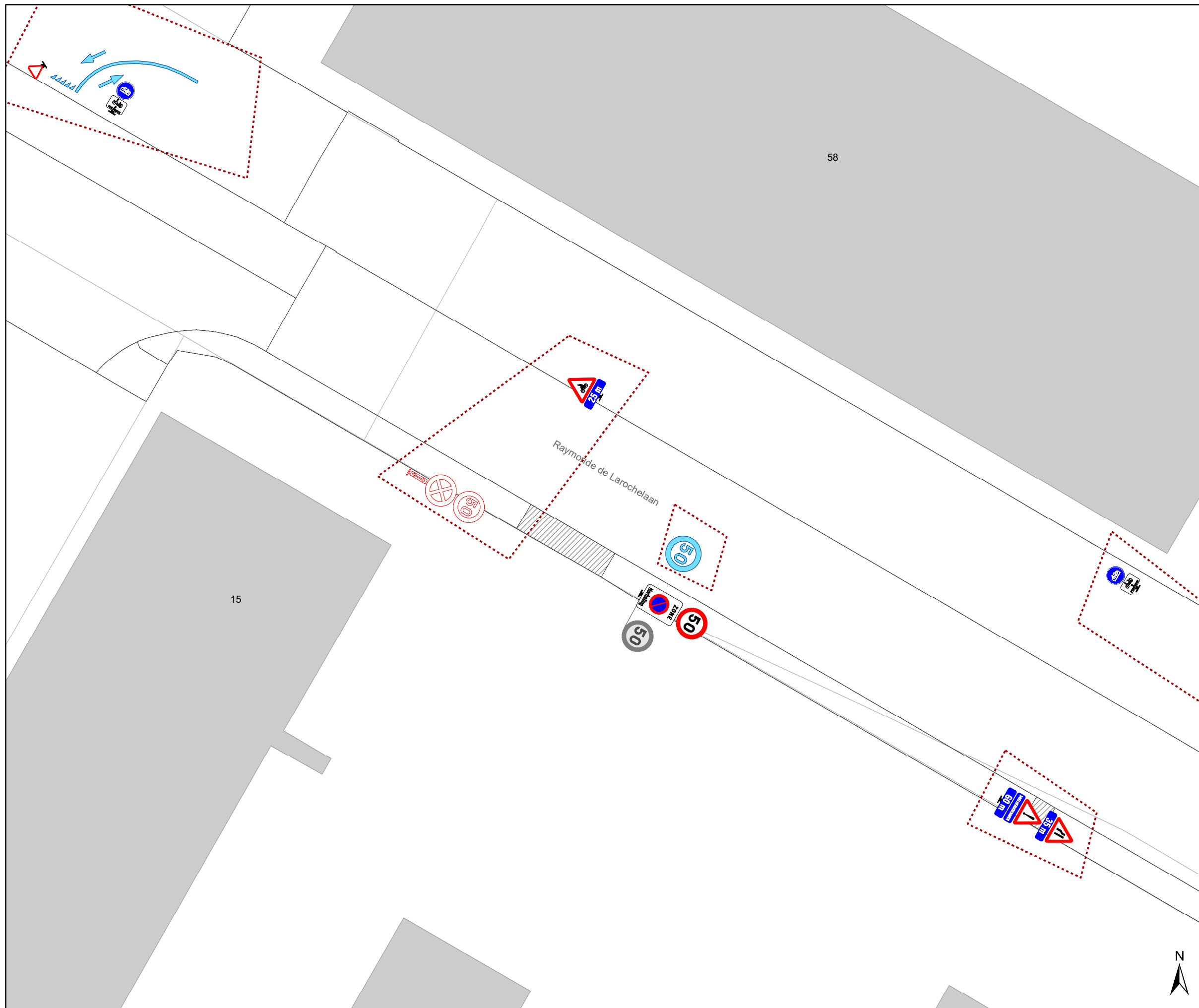


gent: Mobiliteitsbedrijf stad Gent
Verkeerstechnische taken

The Loop
Zonaal parkeerverbod

Dossiernummer P-771473

DATUM	SCHAAL	PLAN	P FORMAAT
17/09/2025	1/200	3/30	A3

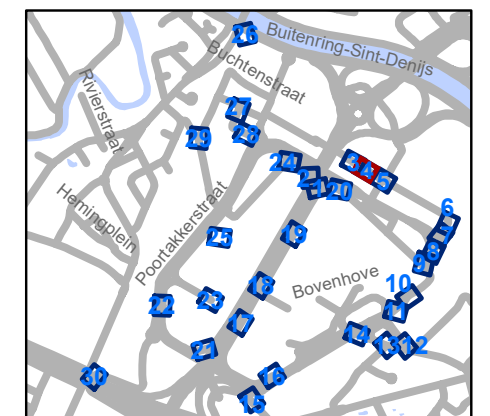


Legende

- Bestaande verkeersborden
- Geplande verkeersborden
- Te verwijderen verkeersborden
- Bestaande wegmarkeringen
- Geplande wegmarkeringen
- Te verwijderen wegmarkeringen

Overige

- Ander gepland dossier (in voorbereiding bij MOBBED)
- Ander gepland dossier (ter uitvoering bij DWBW)

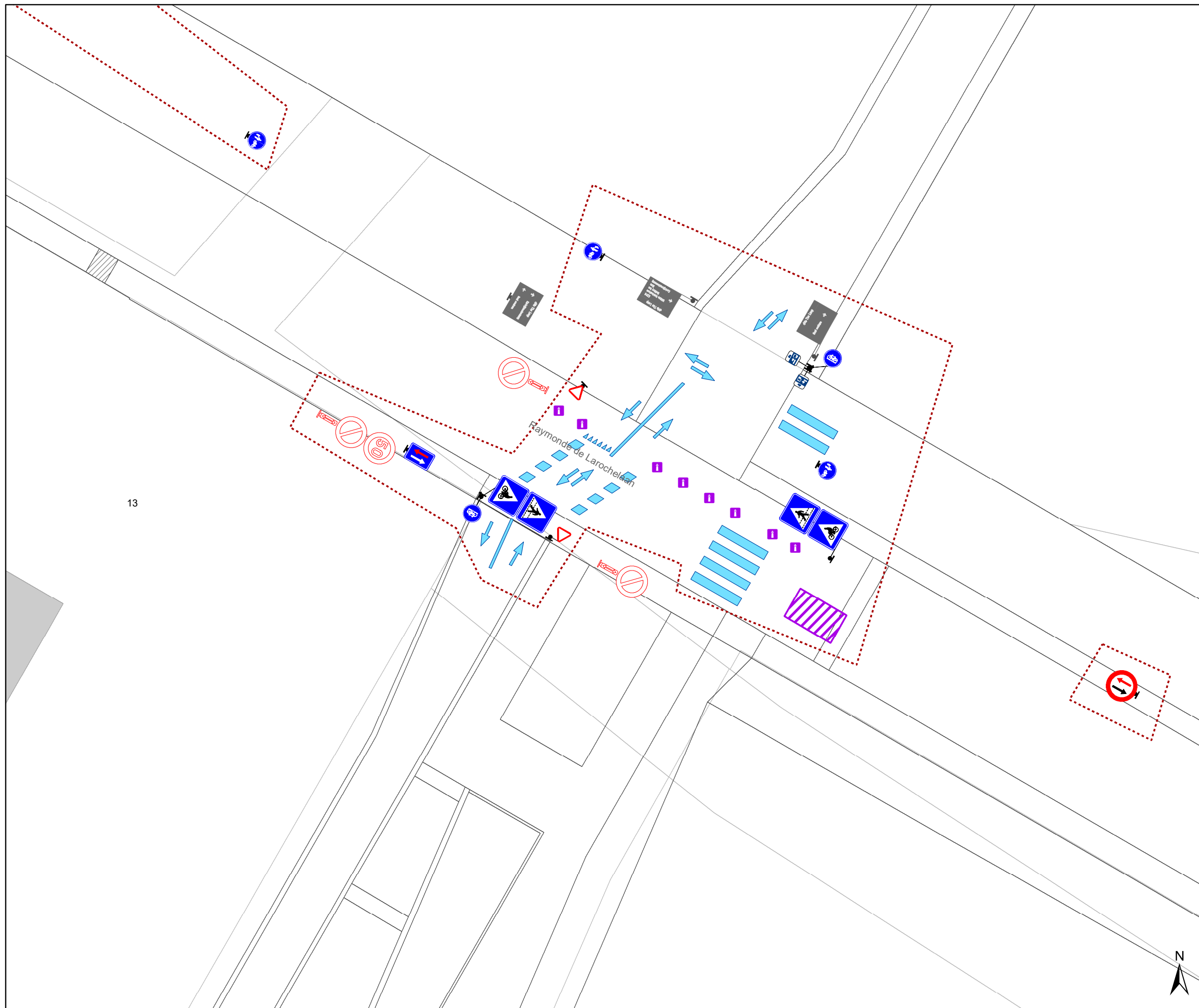


gent: Mobiliteitsbedrijf stad Gent
Verkeerstechnische taken

The Loop Zonaal parkeerverbod

Dossiernummer P-771473

DATUM	SCHAAL	PLAN	P FORMAAT
17/09/2025	1/200	4/30	A3





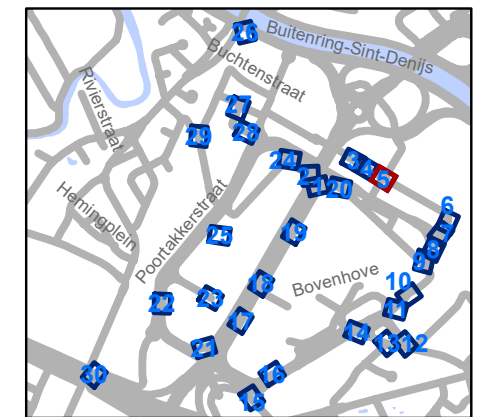
13

Legende

-  Bestaande verkeersborden
-  Geplande verkeersborden
-  Te verwijderen verkeersborden
-  Bestaande wegmarkeringen
-  Geplande wegmarkeringen
-  Te verwijderen wegmarkeringen

Overige

-  Ander gepland dossier (in voorbereiding bij MOBBED)
-  Ander gepland dossier (ter uitvoering bij DWBW)

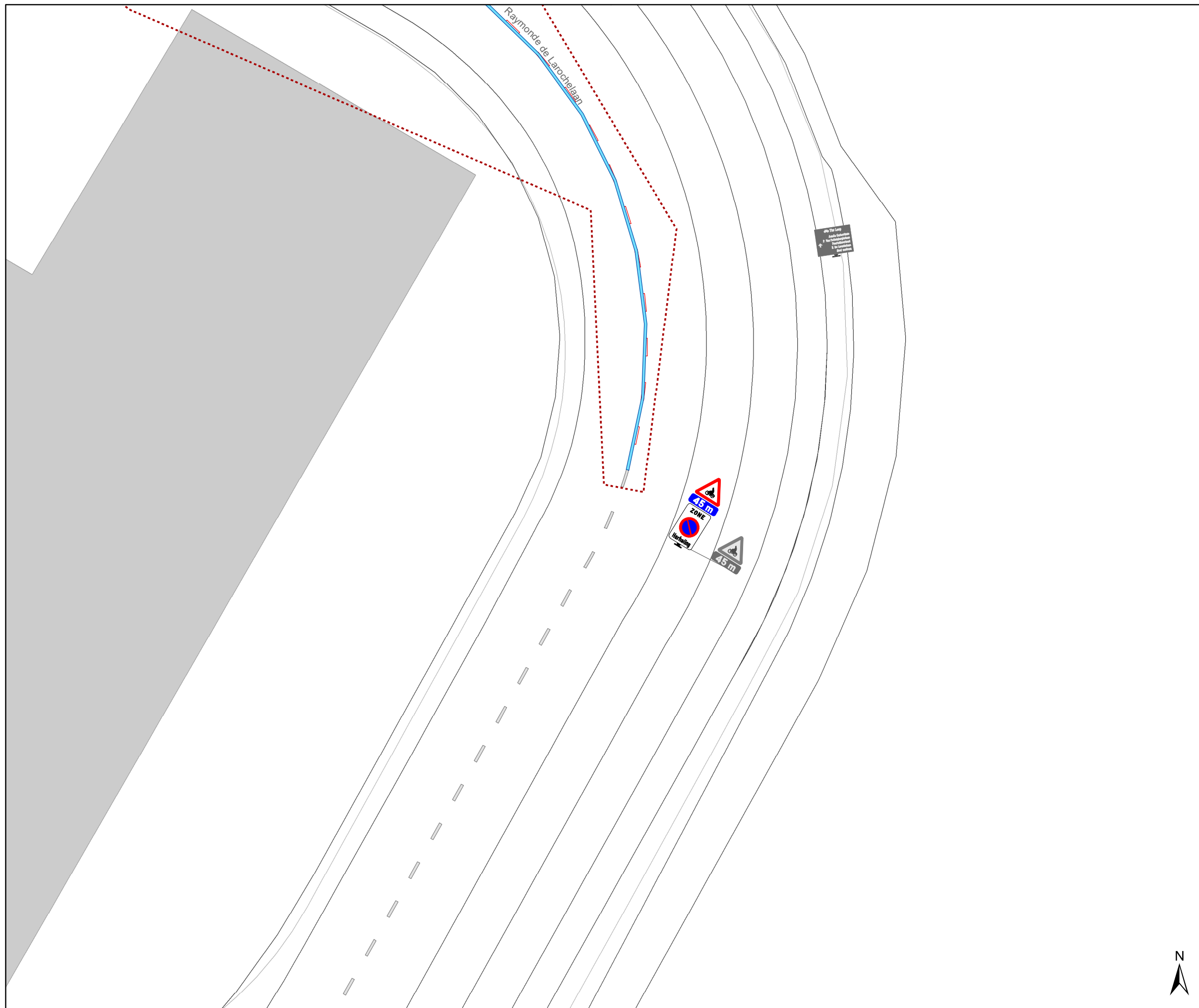


gent: Mobiliteitsbedrijf stad Gent
Verkeerstechnische taken

The Loop
Zonaal parkeerverbod

Dossiernummer P-771473



DATUM	SCHAAL	PLAN	P FORMAAT
17/09/2025	1/200	5/30	A3

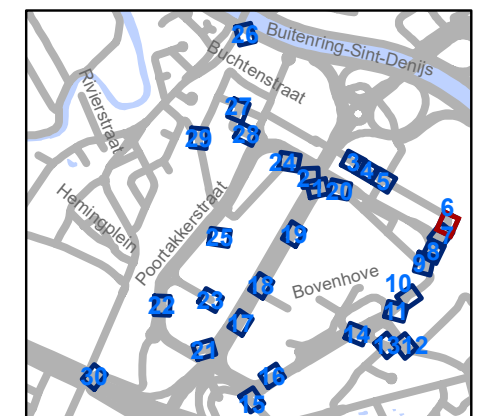


Legende

-  Bestaande verkeersborden
-  Geplande verkeersborden
-  Te verwijderen verkeersborden
-  Bestaande wegmarkeringen
-  Geplande wegmarkeringen
-  Te verwijderen wegmarkeringen

Overige

-  Ander gepland dossier (in voorbereiding bij MOBBED)
-  Ander gepland dossier (ter uitvoering bij DWBW)



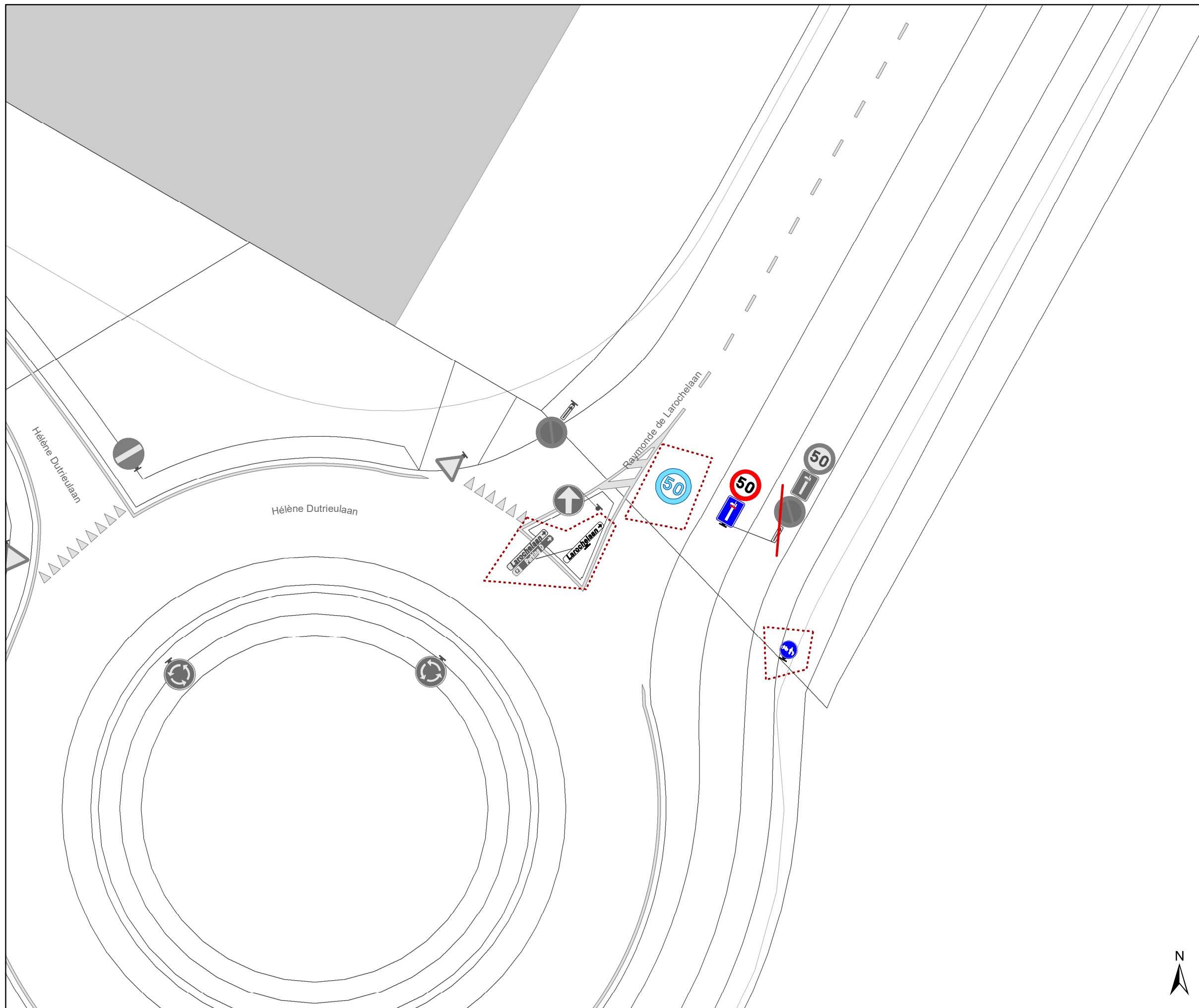
gent: Mobiliteitsbedrijf stad Gent
Verkeerstechnische taken

The Loop Zonaal parkeerverbod

Dossiernummer P-771473

DATUM	SCHAAL	PLAN	P FORMAAT
17/09/2025	1/200	6/30	A3





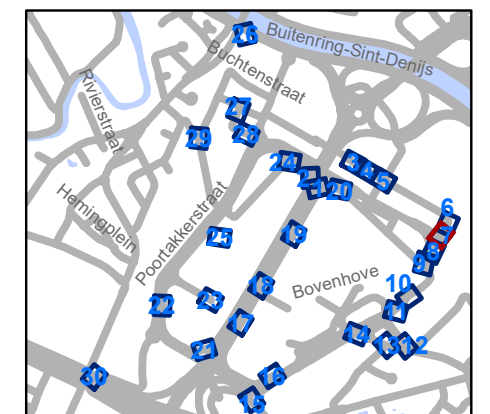


Legende

-  Bestaande verkeersborden
-  Geplande verkeersborden
-  Te verwijderen verkeersborden
-  Bestaande wegmarkeringen
-  Geplande wegmarkeringen
-  Te verwijderen wegmarkeringen

Overige

-  Ander gepland dossier (in voorbereiding bij MOBBED)
-  Ander gepland dossier (ter uitvoering bij DWBW)



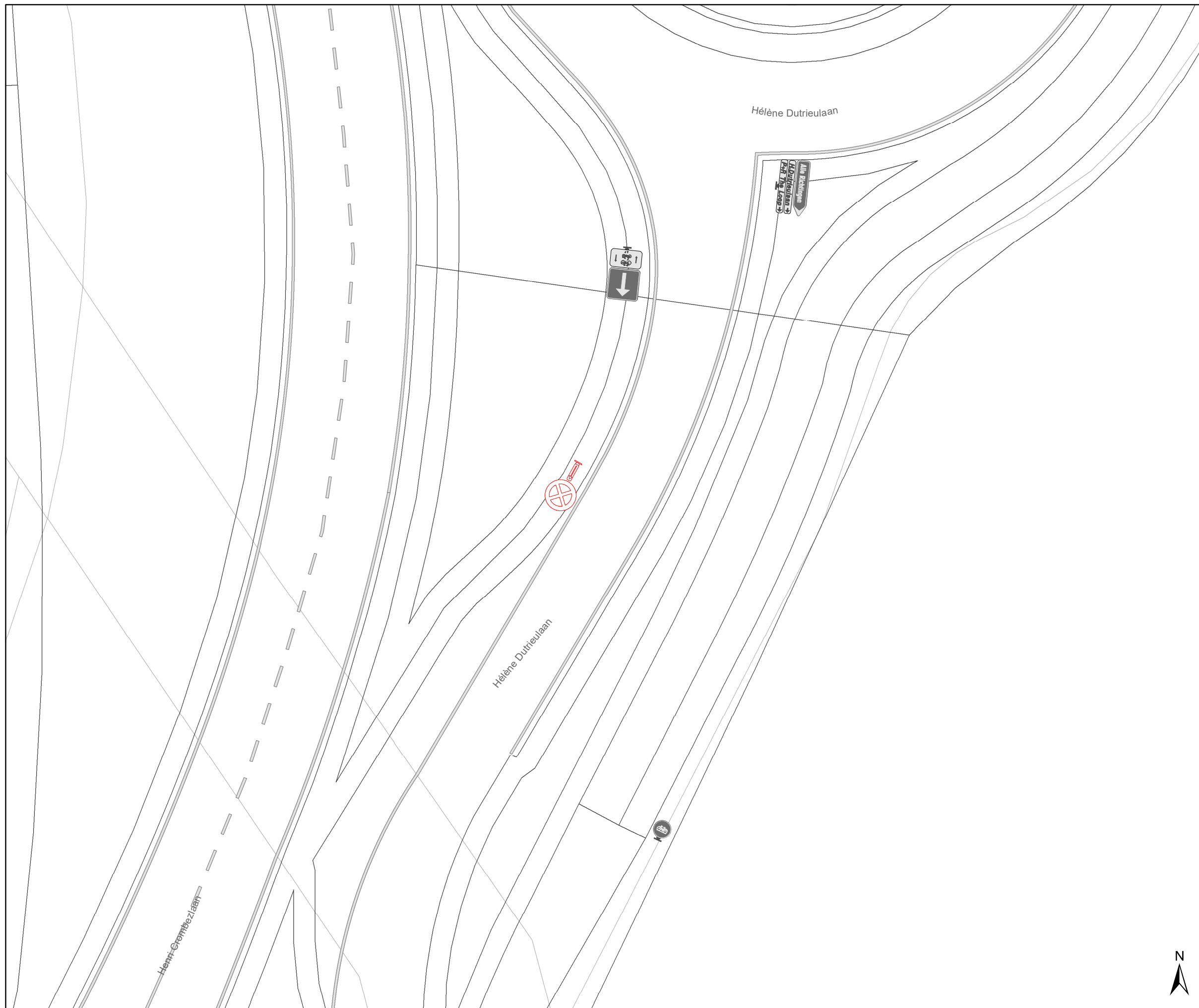
gent: Mobiliteitsbedrijf stad Gent
Verkeerstechnische taken

The Loop Zonaal parkeerverbod

Dossiernummer P-771473

DATUM	SCHAAL	PLAN	P FORMAAT
17/09/2025	1/200	7/30	A3



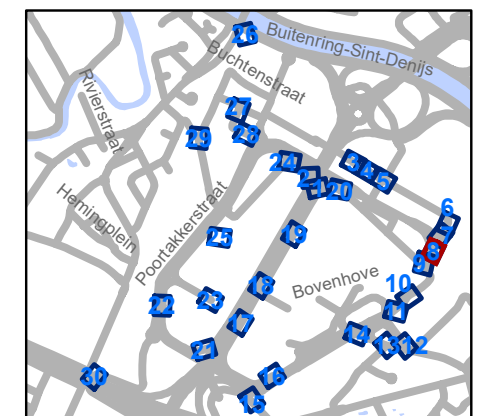


Legende

- Bestaande verkeersborden
- Geplande verkeersborden
- Te verwijderen verkeersborden
- Bestaande wegmarkeringen
- Geplande wegmarkeringen
- Te verwijderen wegmarkeringen

Overige

- Ander gepland dossier (in voorbereiding bij MOBBED)
- Ander gepland dossier (ter uitvoering bij DWBW)



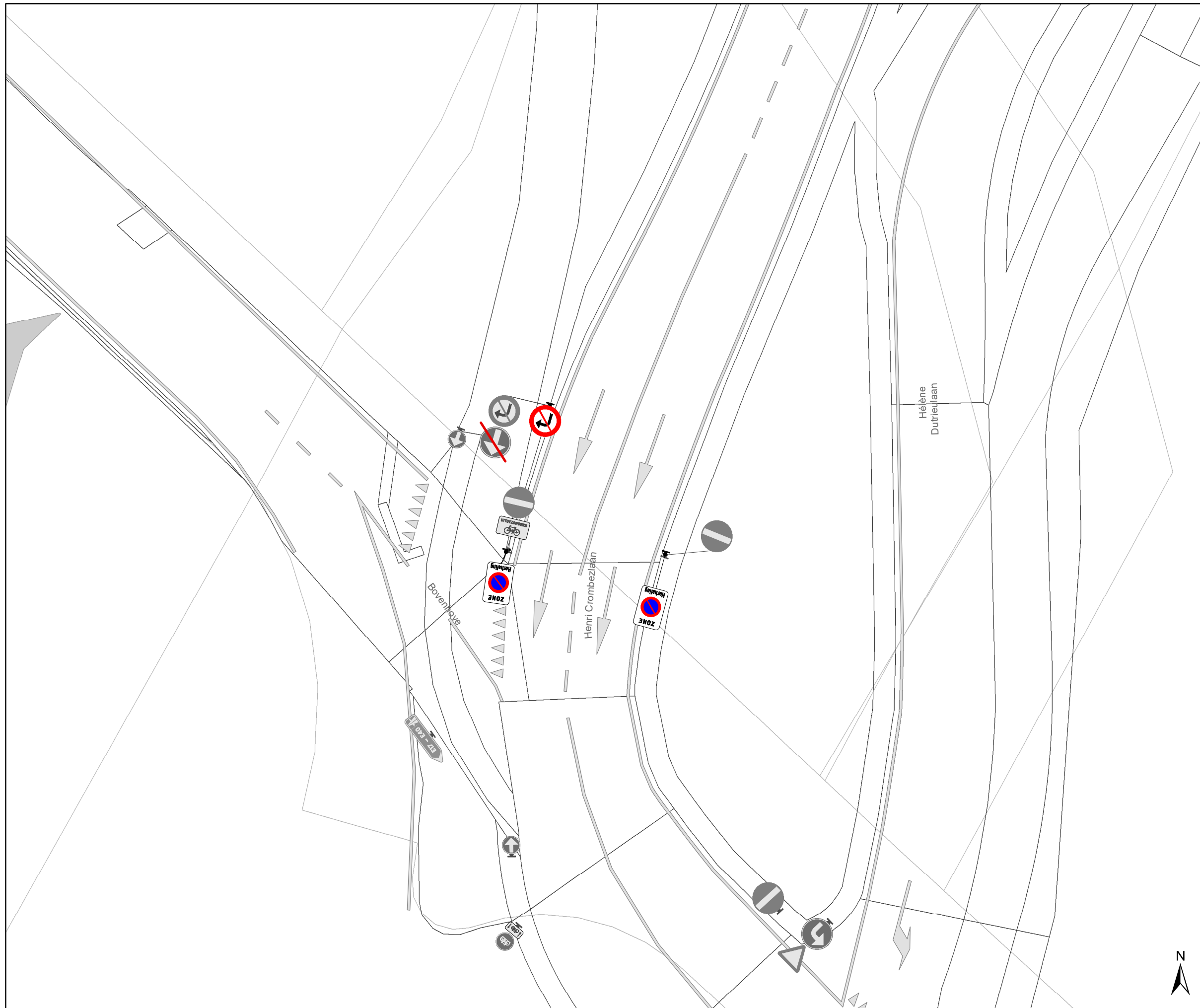
gent: Mobiliteitsbedrijf stad Gent
Verkeerstechnische taken

The Loop
Zonaal parkeerverbod



Dossiernummer P-771473

DATUM	SCHAAL	PLAN	P FORMAAT
17/09/2025	1/200	8/30	A3





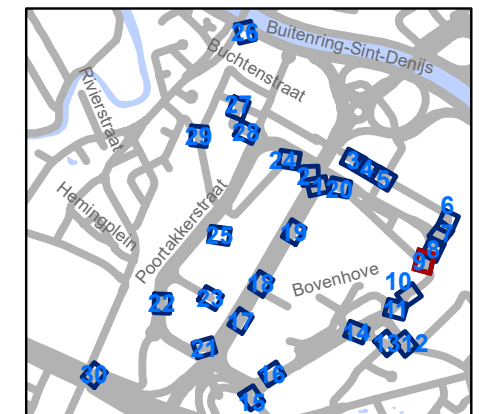


Legende

-  Bestaande verkeersborden
-  Geplande verkeersborden
-  Te verwijderen verkeersborden
-  Bestaande wegmarkeringen
-  Geplande wegmarkeringen
-  Te verwijderen wegmarkeringen

Overige

-  Ander gepland dossier (in voorbereiding bij MOBBED)
-  Ander gepland dossier (ter uitvoering bij DWBW)

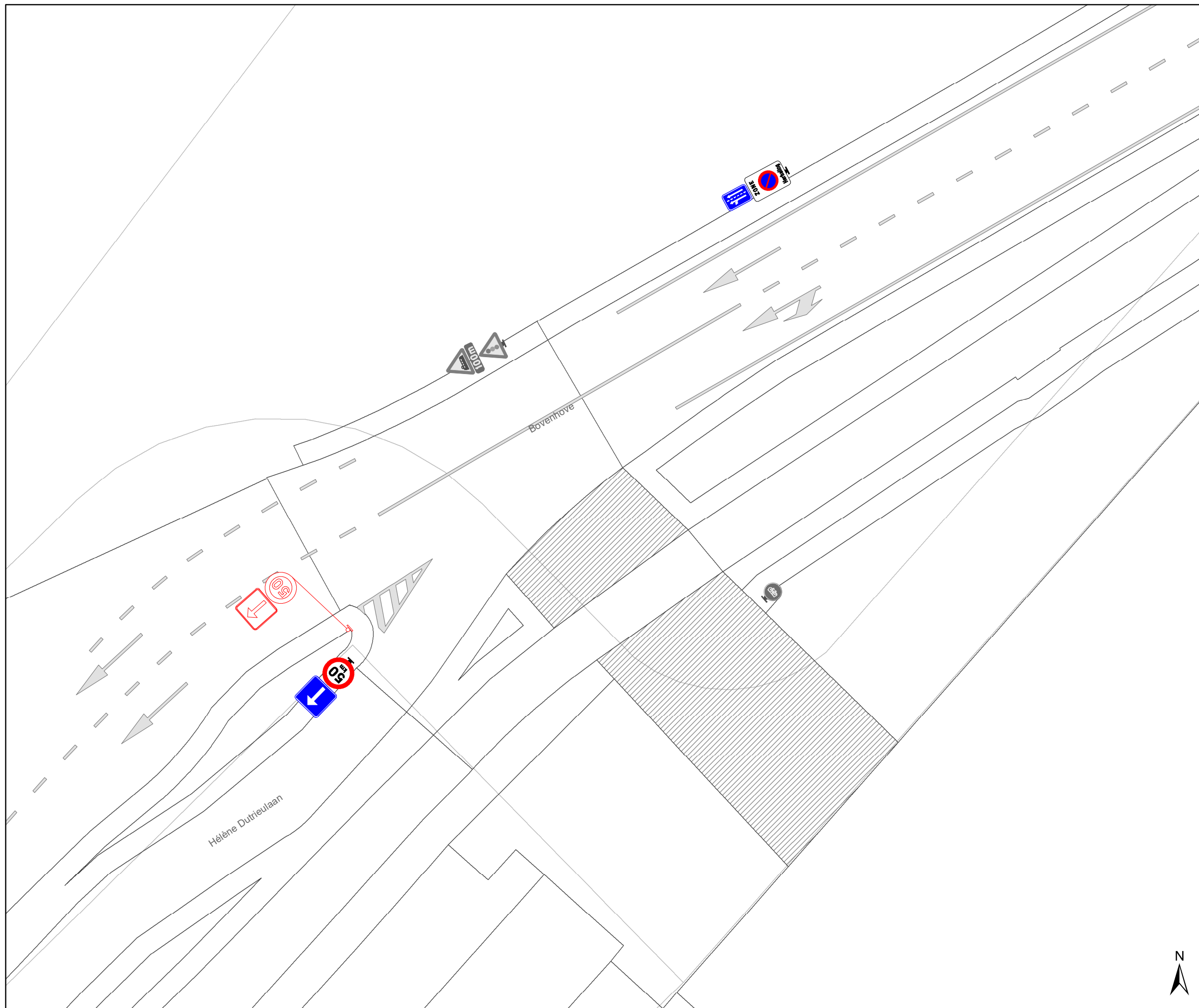


gent: Mobiliteitsbedrijf stad Gent
Verkeerstechnische taken

The Loop Zonaal parkeerverbod

Dossiernummer P-771473



DATUM	SCHAAL	PLAN	P FORMAAT
17/09/2025	1/200	9/30	A3

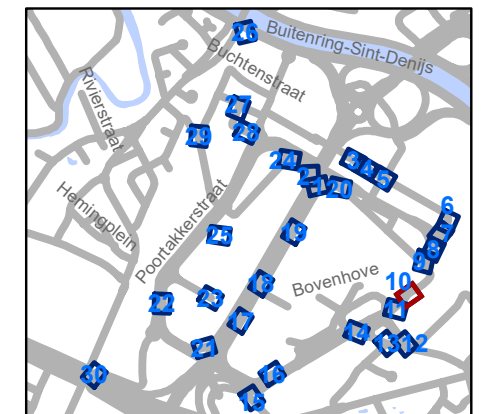


Legende

-  Bestaande verkeersborden
-  Geplande verkeersborden
-  Te verwijderen verkeersborden
-  Bestaande wegmarkeringen
-  Geplande wegmarkeringen
-  Te verwijderen wegmarkeringen

Overige

-  Ander gepland dossier (in voorbereiding bij MOBBED)
-  Ander gepland dossier (ter uitvoering bij DWBW)



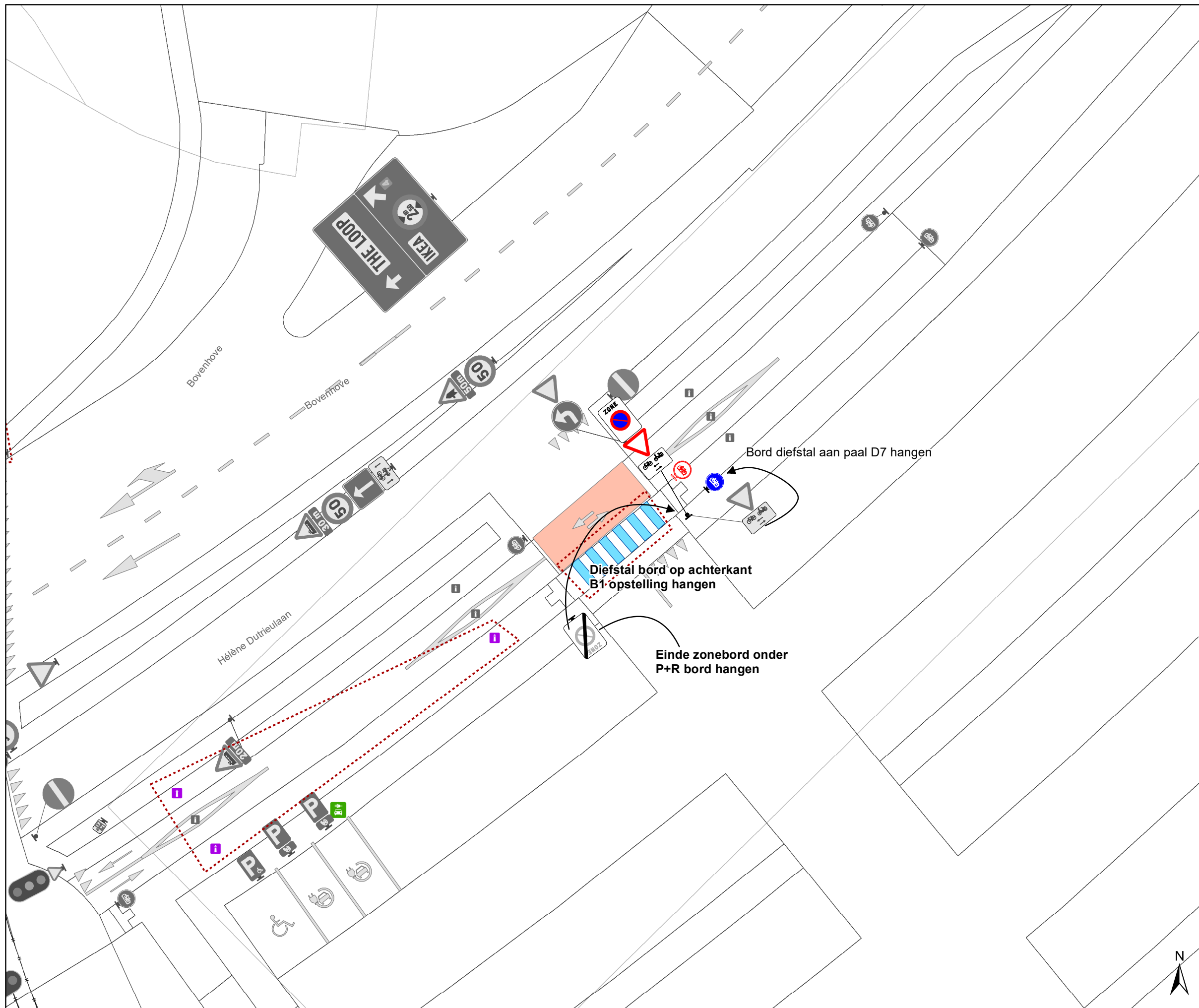
gent: Mobiliteitsbedrijf stad Gent
Verkeerstechnische taken

The Loop Zonaal parkeerverbod

Dossiernummer P-771473

DATUM	SCHAAL	PLAN	P FORMAAT
17/09/2025	1/200	10/30	A3



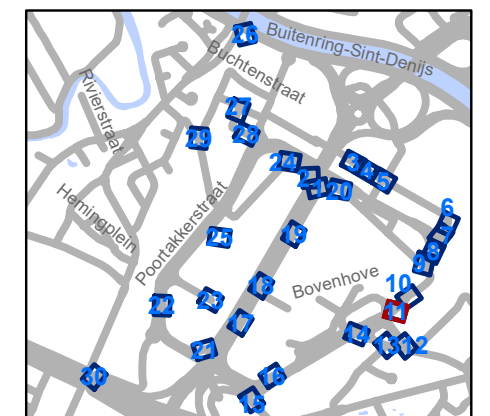


Legende

- Bestaande verkeersborden
- Geplande verkeersborden
- Te verwijderen verkeersborden
- Bestaande wegmarkeringen
- Geplande wegmarkeringen
- Te verwijderen wegmarkeringen

Overige

- Ander gepland dossier (in voorbereiding bij MOBBED)
- Ander gepland dossier (ter uitvoering bij DWBW)

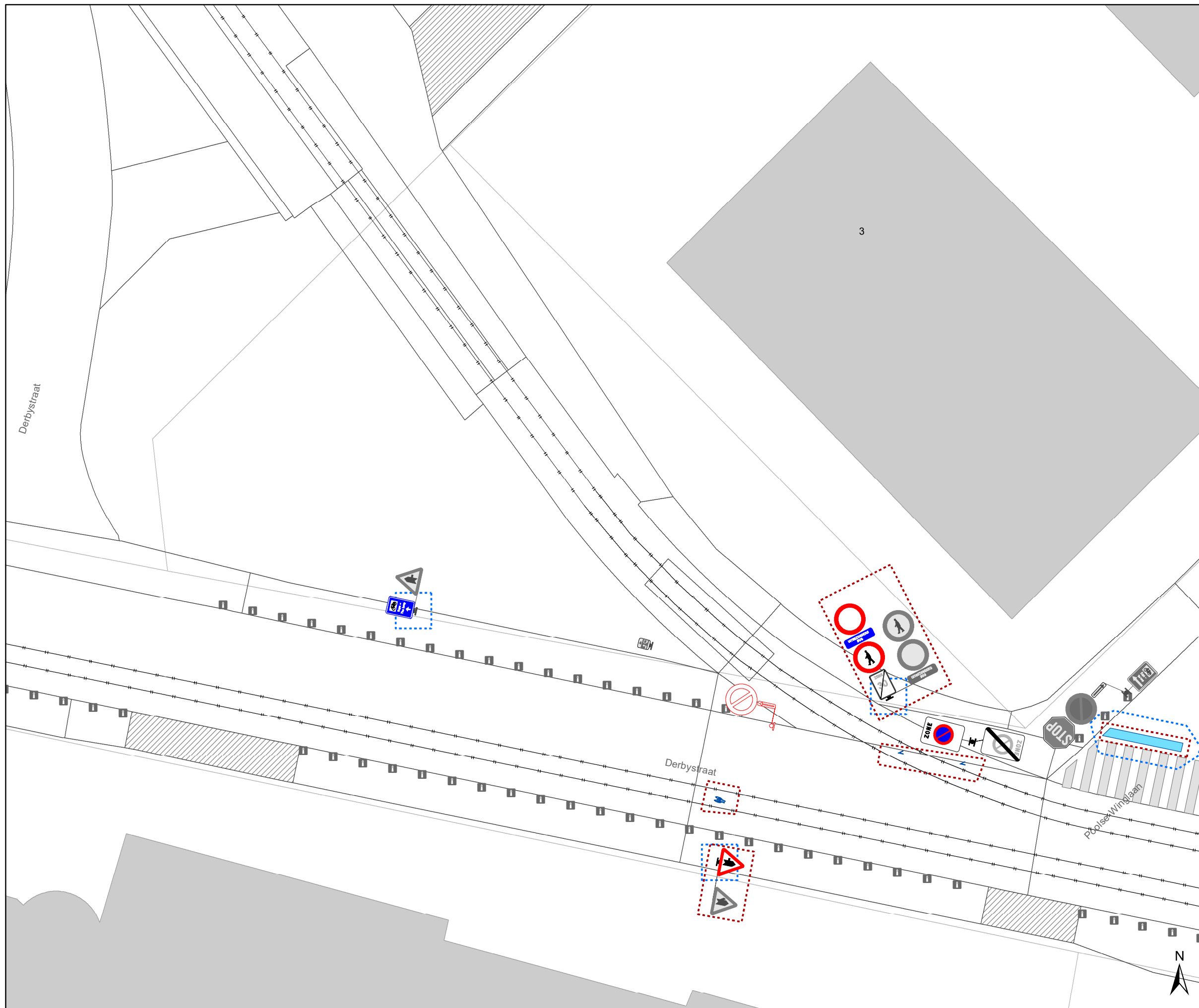


gent: Mobiliteitsbedrijf stad Gent
Verkeerstechnische taken

The Loop Zonaal parkeerverbod

Dossiernummer P-771473



DATUM	SCHAAL	PLAN	P FORMAAT
17/09/2025	1/200	11/30	A3

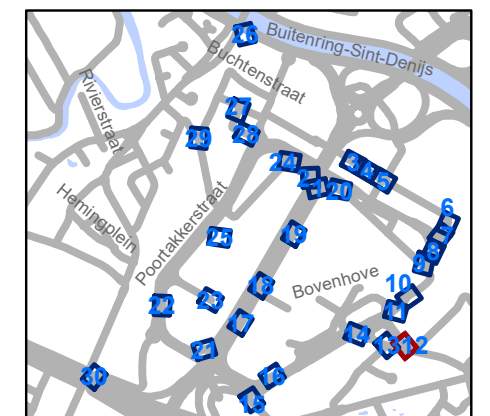


Legende

-  Bestaande verkeersborden
-  Geplande verkeersborden
-  Te verwijderen verkeersborden
-  Bestaande wegmarkeringen
-  Geplande wegmarkeringen
-  Te verwijderen wegmarkeringen

Overige

-  Ander gepland dossier (in voorbereiding bij MOBVED)
-  Ander gepland dossier (ter uitvoering bij DWBW)

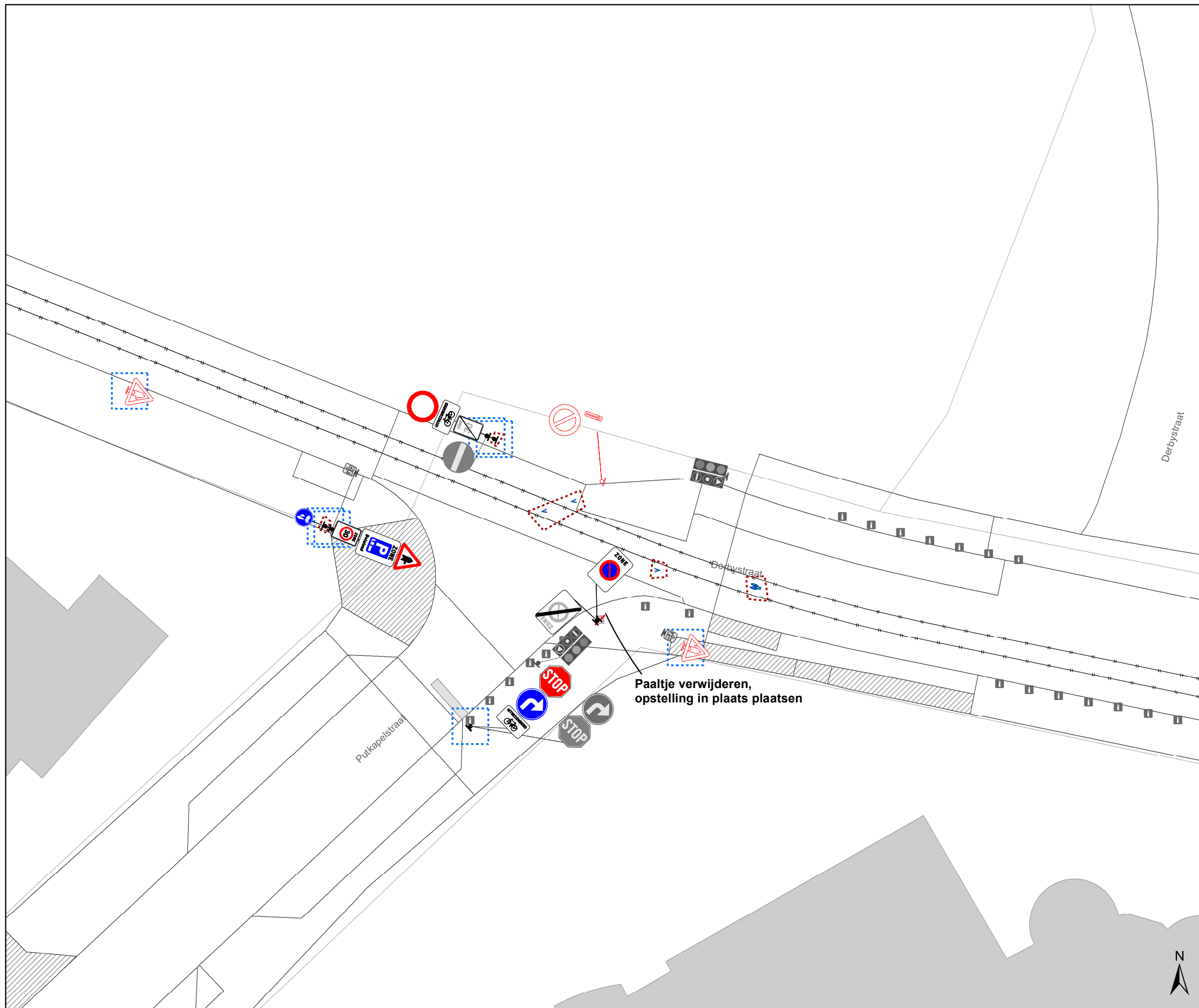


gent: Mobiliteitsbedrijf stad Gent
Verkeerstechnische taken

The Loop
Zonaal parkeerverbod

Dossiernummer P-771473



DATUM	SCHAAL	PLAN	P FORMAAT
17/09/2025	1/200	12/30	A3

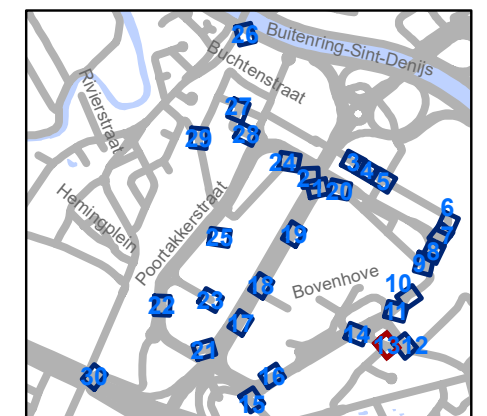


Legende

-  Bestaande verkeersborden
-  Geplande verkeersborden
-  Te verwijderen verkeersborden
-  Bestaande wegmarkeringen
-  Geplande wegmarkeringen
-  Te verwijderen wegmarkeringen

Overige

-  Ander gepland dossier (in voorbereiding bij MOBBER)
-  Ander gepland dossier (ter uitvoering bij DWBW)

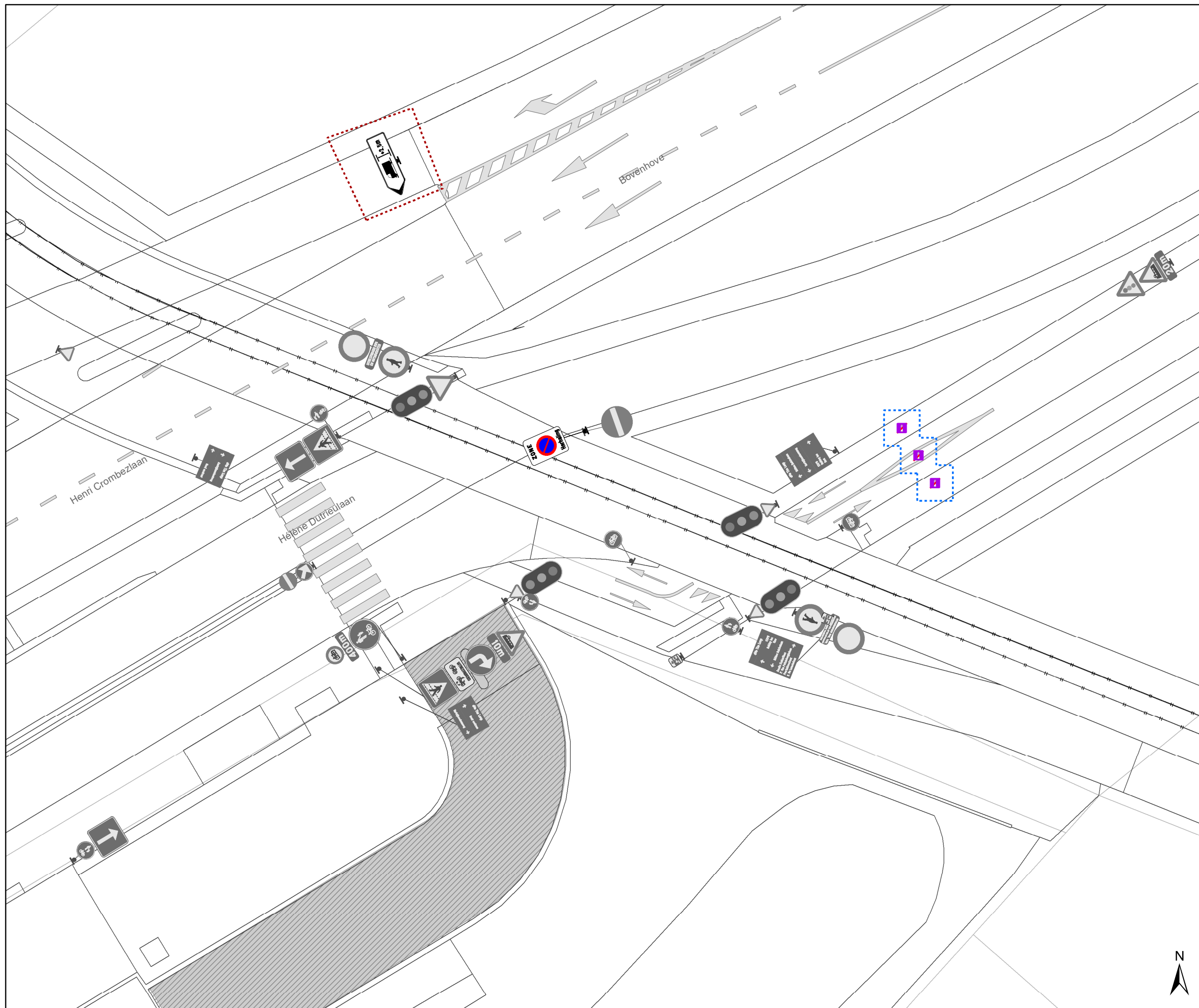


gent: Mobiliteitsbedrijf stad Gent
Verkeerstechnische taken

The Loop Zonaal parkeerverbod

Dossiernummer P-771473

DATUM	SCHAAL	PLAN	P FORMAAT
17/09/2025	1/200	13/30	A3

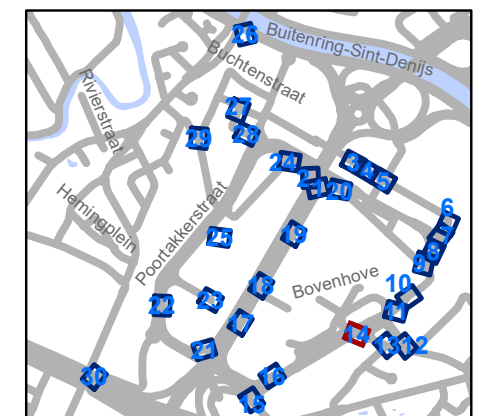


Legende

- Bestaande verkeersborden
- Geplande verkeersborden
- Te verwijderen verkeersborden
- Bestaande wegmarkeringen
- Geplande wegmarkeringen
- Te verwijderen wegmarkeringen

Overige

- Ander gepland dossier (in voorbereiding bij MOBBED)
- Ander gepland dossier (ter uitvoering bij DWBW)

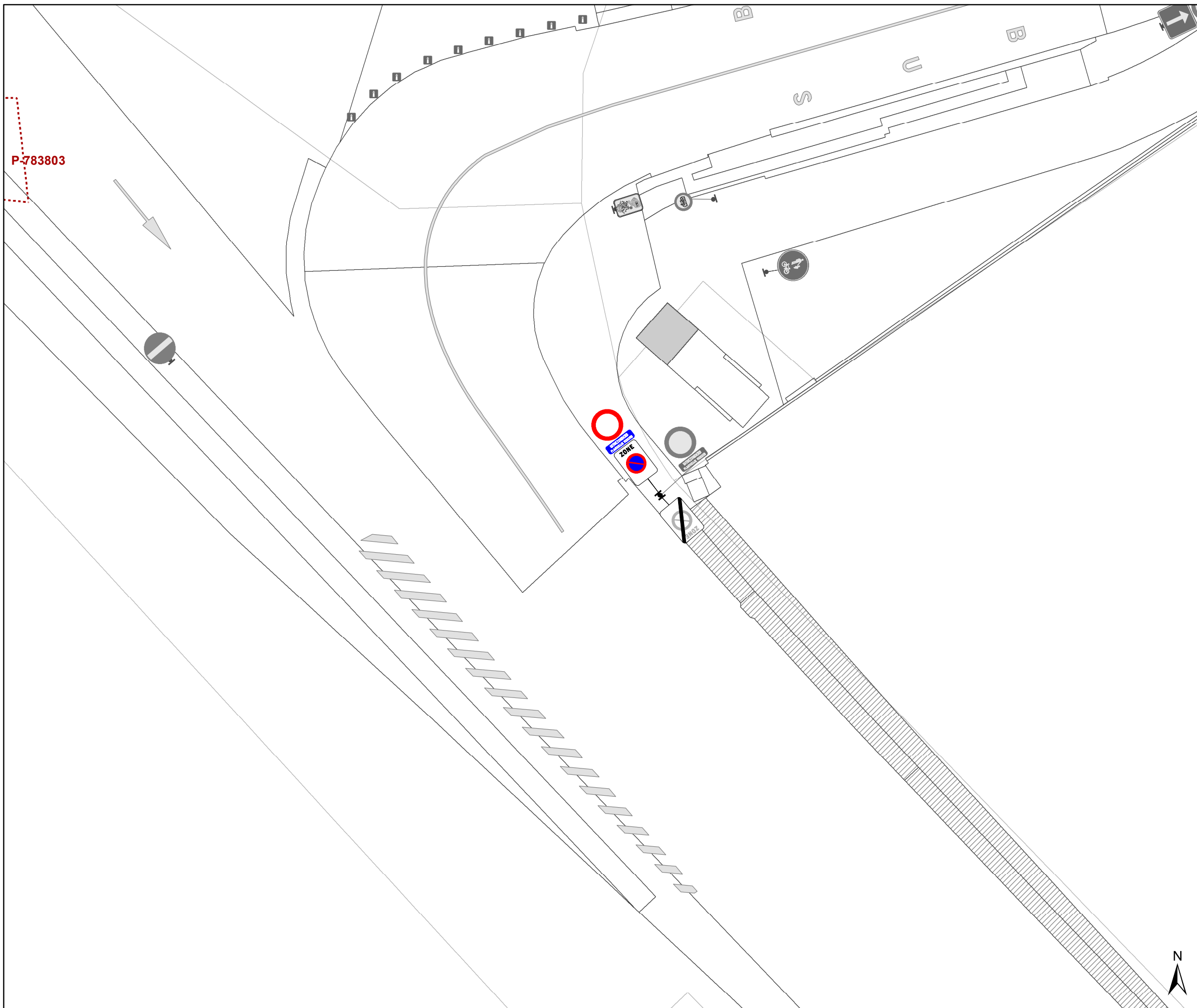


gent: Mobiliteitsbedrijf stad Gent
Verkeerstechnische taken

The Loop
Zonaal parkeerverbod

Dossiernummer P-771473

DATUM	SCHAAL	PLAN	P FORMAAT
17/09/2025	1/200	14/30	A3

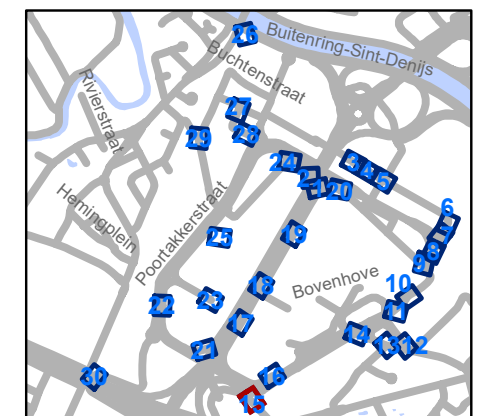


Legende

- Bestaande verkeersborden
- Geplande verkeersborden
- Te verwijderen verkeersborden
- Bestaande wegmarkeringen
- Geplande wegmarkeringen
- Te verwijderen wegmarkeringen

Overige

- Ander gepland dossier (in voorbereiding bij MOBBED)
- Ander gepland dossier (ter uitvoering bij DWBW)

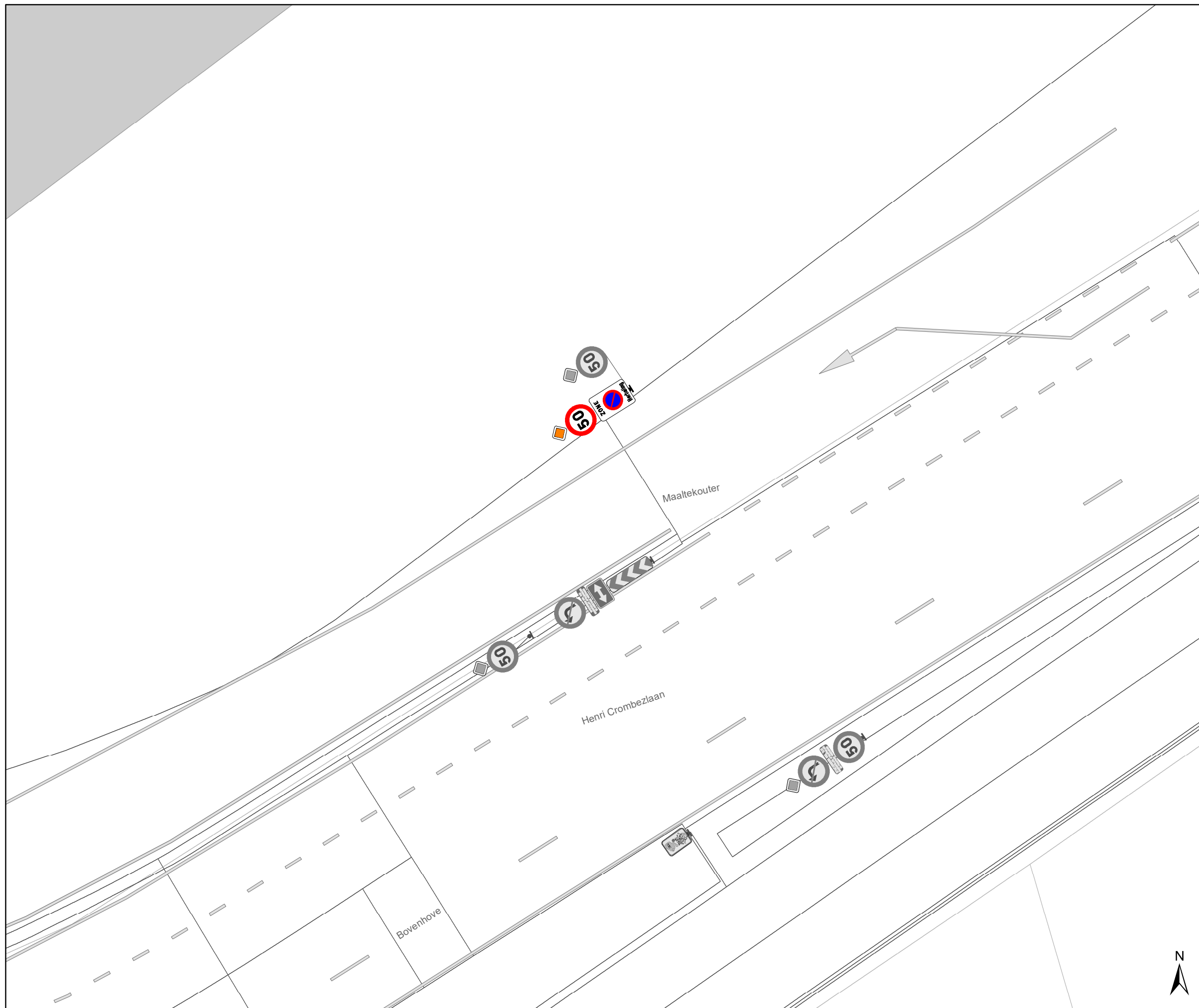


gent: Mobiliteitsbedrijf stad Gent
Verkeerstechnische taken

The Loop Zonaal parkeerverbod

Dossiernummer P-771473

DATUM	SCHAAL	PLAN	P FORMAAT
17/09/2025	1/200	15/30	A3

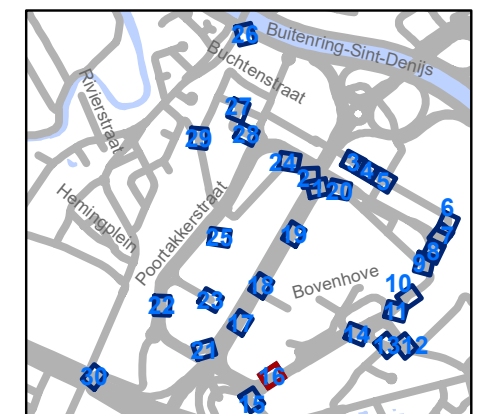


Legende

- Bestaande verkeersborden
- Geplande verkeersborden
- Te verwijderen verkeersborden
- Bestaande wegmarkeringen
- Geplande wegmarkeringen
- Te verwijderen wegmarkeringen

Overige

- Ander gepland dossier (in voorbereiding bij MOBBED)
- Ander gepland dossier (ter uitvoering bij DWBW)

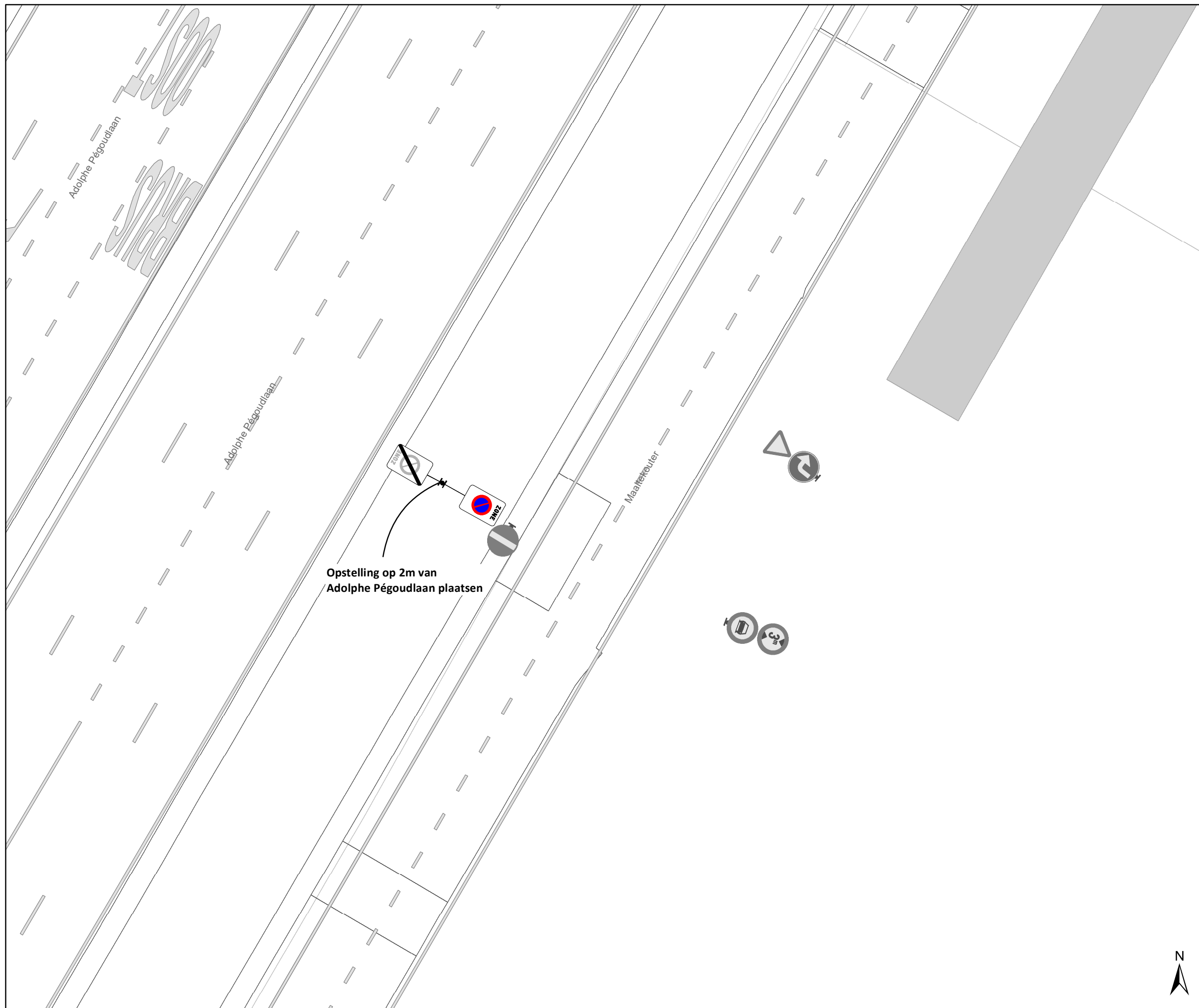


gent: Mobiliteitsbedrijf stad Gent
Verkeerstechnische taken

The Loop Zonaal parkeerverbod

Dossiernummer P-771473



DATUM	SCHAAL	PLAN	P FORMAAT
17/09/2025	1/200	16/30	A3

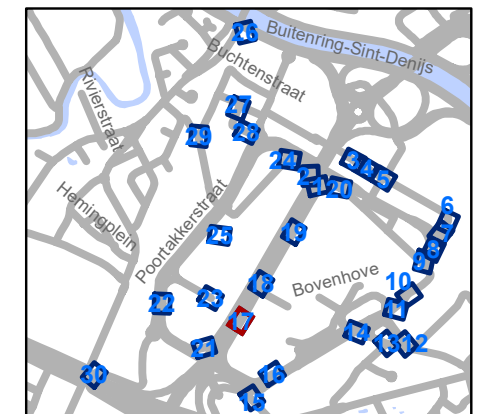


Legende

-  Bestaande verkeersborden
-  Geplande verkeersborden
-  Te verwijderen verkeersborden
-  Bestaande wegmarkeringen
-  Geplande wegmarkeringen
-  Te verwijderen wegmarkeringen

Overige

-  Ander gepland dossier (in voorbereiding bij MOBBED)
-  Ander gepland dossier (ter uitvoering bij DWBW)



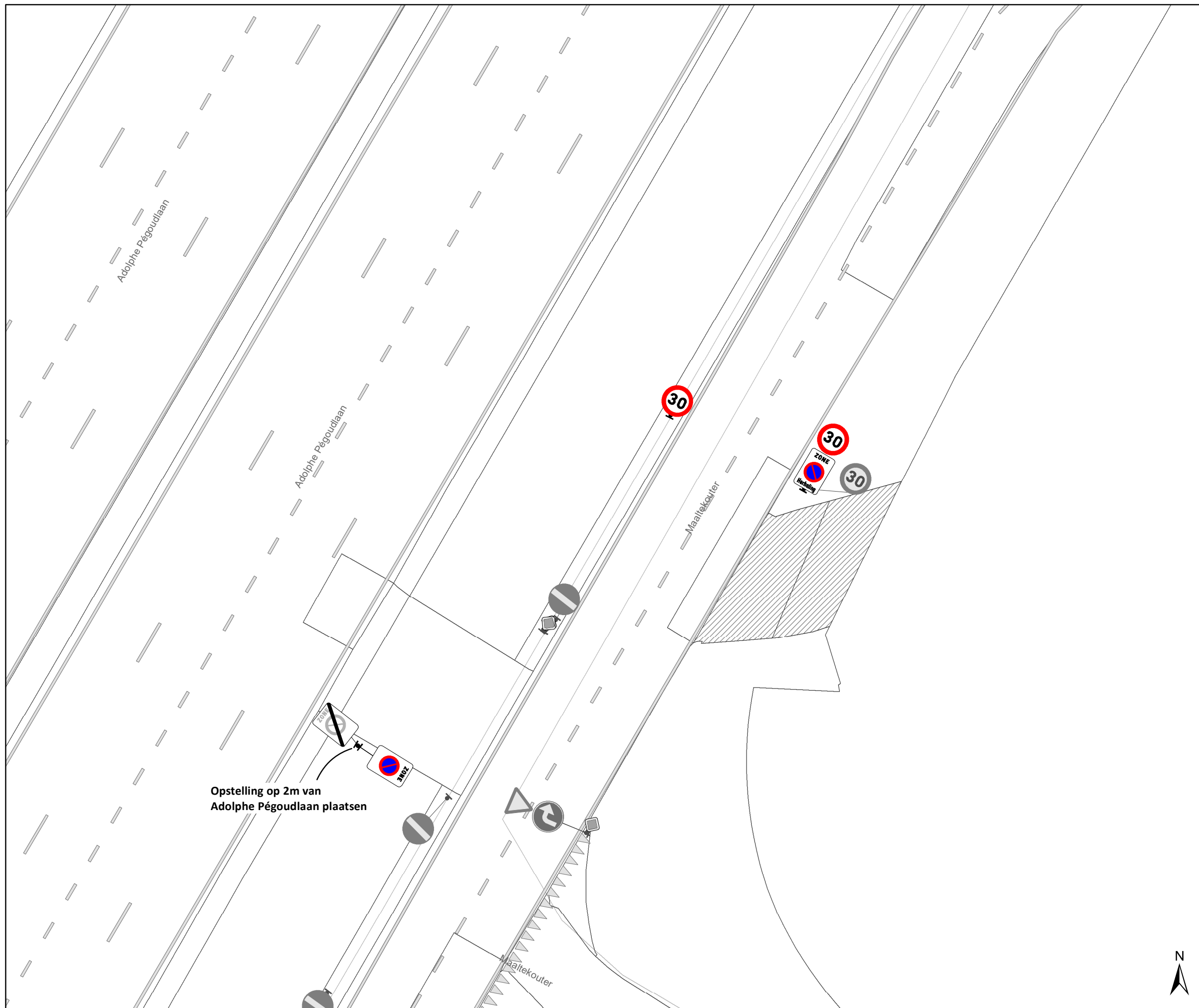
gent: Mobiliteitsbedrijf stad Gent
Verkeerstechnische taken

The Loop Zonaal parkeerverbod

Dossiernummer P-771473

DATUM	SCHAAL	PLAN	P FORMAAT
17/09/2025	1/200	17/30	A3





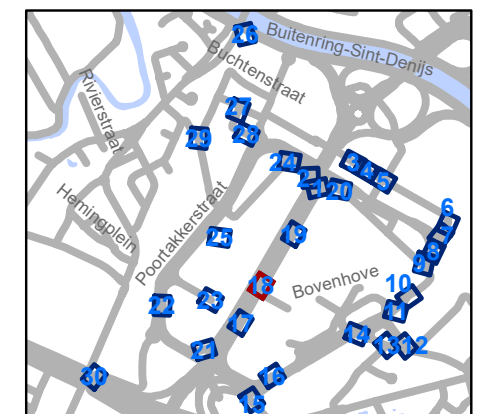


Legende

-  Bestaande verkeersborden
-  Geplande verkeersborden
-  Te verwijderen verkeersborden
-  Bestaande wegmarkeringen
-  Geplande wegmarkeringen
-  Te verwijderen wegmarkeringen

Overige

-  Ander gepland dossier (in voorbereiding bij MOBBED)
-  Ander gepland dossier (ter uitvoering bij DWBW)



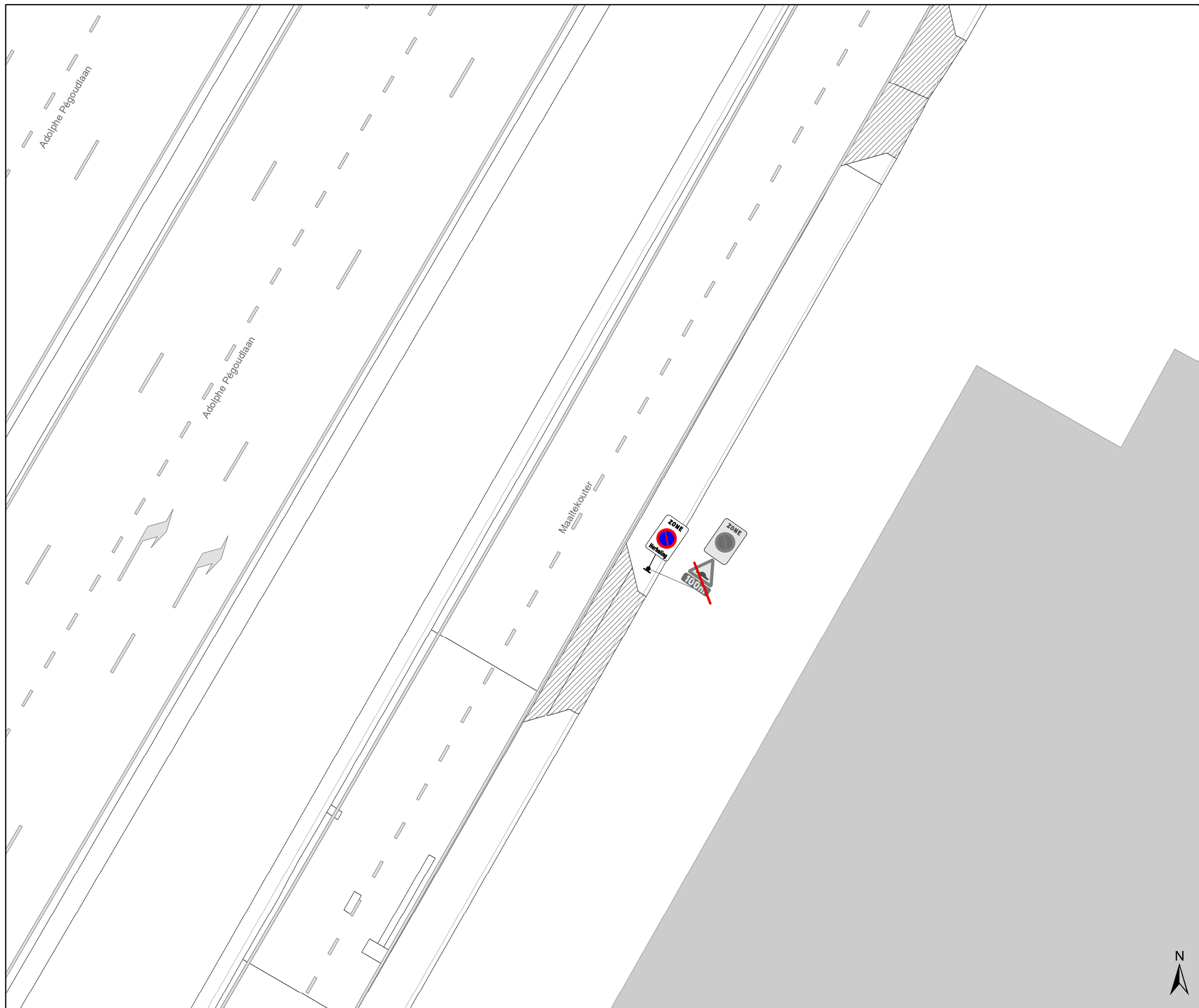
gent: Mobiliteitsbedrijf stad Gent
Verkeerstechnische taken

The Loop Zonaal parkeerverbod

Dossiernummer P-771473

DATUM	SCHAAL	PLAN	P FORMAAT
17/09/2025	1/200	18/30	A3



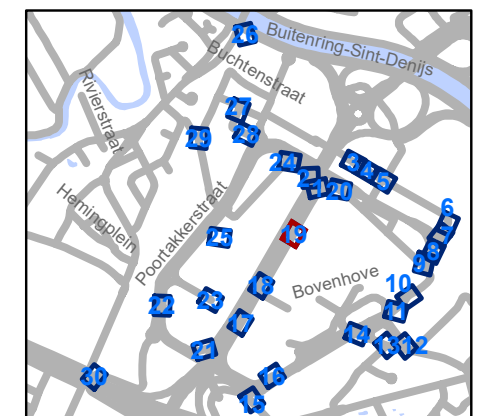


Legende

- Bestaande verkeersborden
- Geplande verkeersborden
- Te verwijderen verkeersborden
- Bestaande wegmarkeringen
- Geplande wegmarkeringen
- Te verwijderen wegmarkeringen

Overige

- Ander gepland dossier (in voorbereiding bij MOBBD)
- Ander gepland dossier (ter uitvoering bij DWBW)



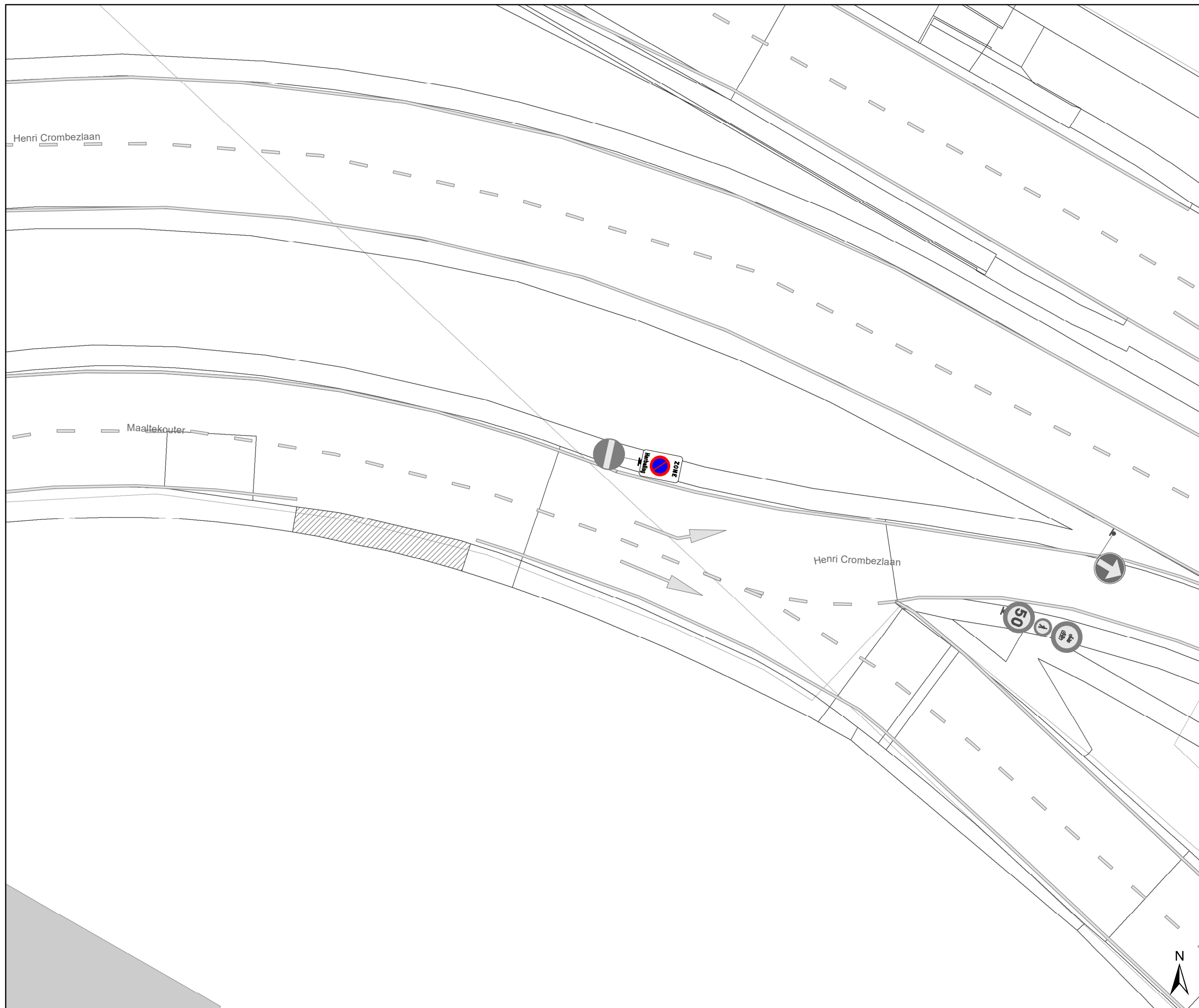
gent: Mobiliteitsbedrijf stad Gent
Verkeerstechnische taken

The Loop Zonaal parkeerverbod

Dossiernummer P-771473

DATUM	SCHAAL	PLAN	P FORMAAT
17/09/2025	1/200	19/30	A3



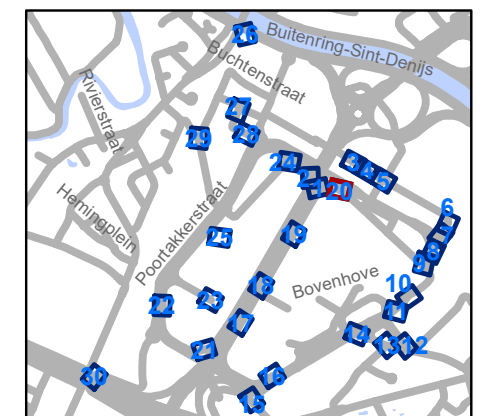


Legende

- Bestaande verkeersborden
- Geplande verkeersborden
- Te verwijderen verkeersborden
- Bestaande wegmarkeringen
- Geplande wegmarkeringen
- Te verwijderen wegmarkeringen

Overige

- Ander gepland dossier (in voorbereiding bij MOBBED)
- Ander gepland dossier (ter uitvoering bij DWBW)

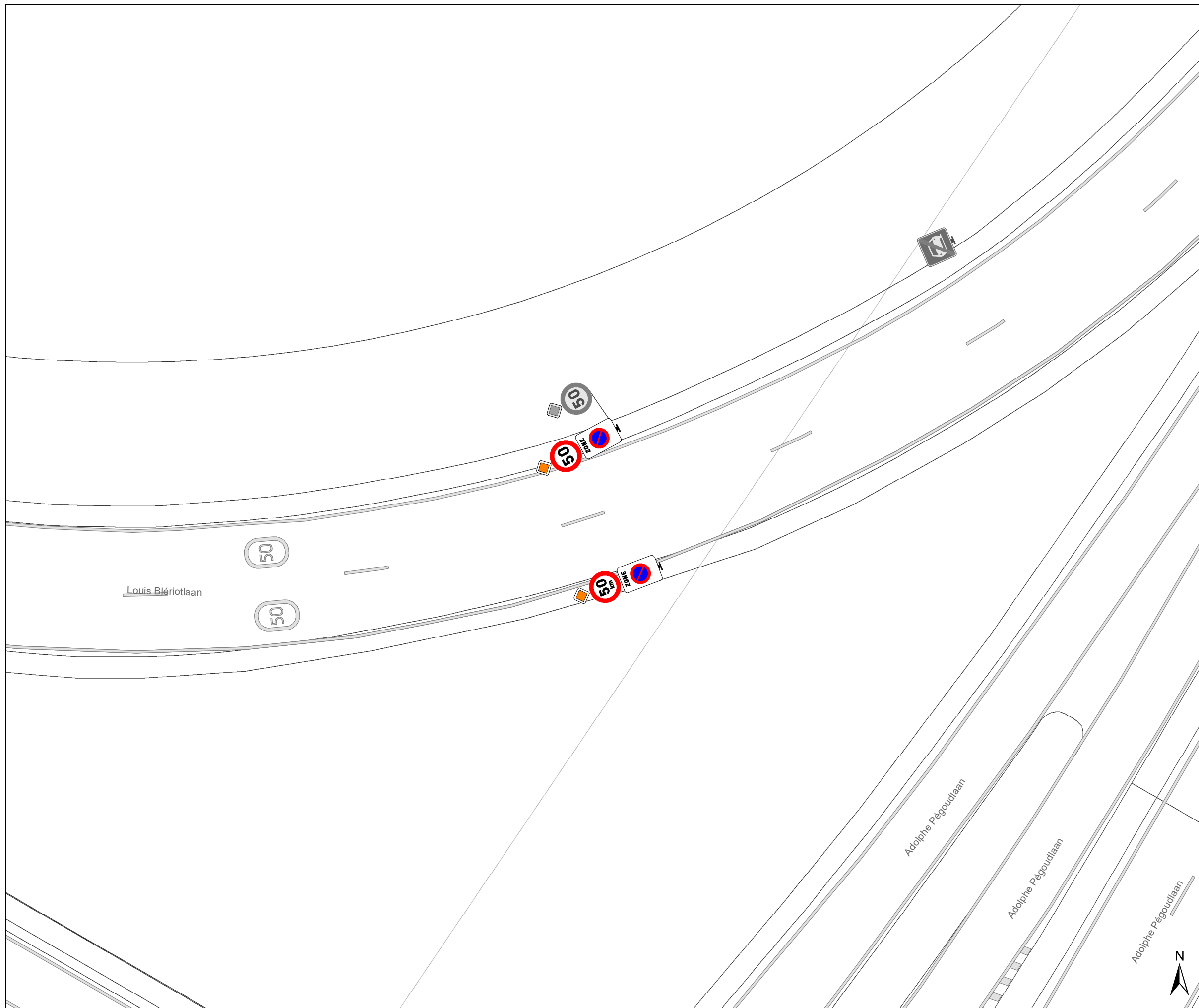


gent: Mobiliteitsbedrijf stad Gent
Verkeerstechnische taken

The Loop
Zonaal parkeerverbod

Dossiernummer P-771473

DATUM	SCHAAL	PLAN	P FORMAAT
17/09/2025	1/200	20/30	A3

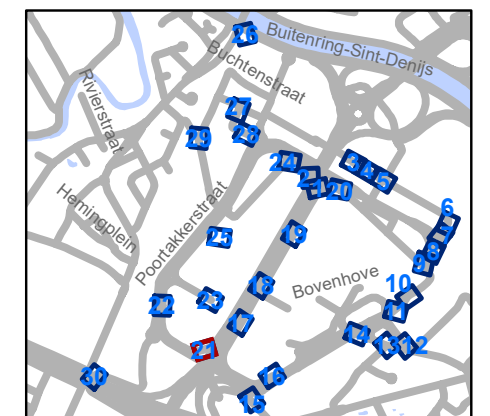


Legende

- Bestaande verkeersborden
- Geplande verkeersborden
- Te verwijderen verkeersborden
- Bestaande wegmarkeringen
- Geplande wegmarkeringen
- Te verwijderen wegmarkeringen

Overige

- Ander gepland dossier (in voorbereiding bij MOBBD)
- Ander gepland dossier (ter uitvoering bij DWBW)

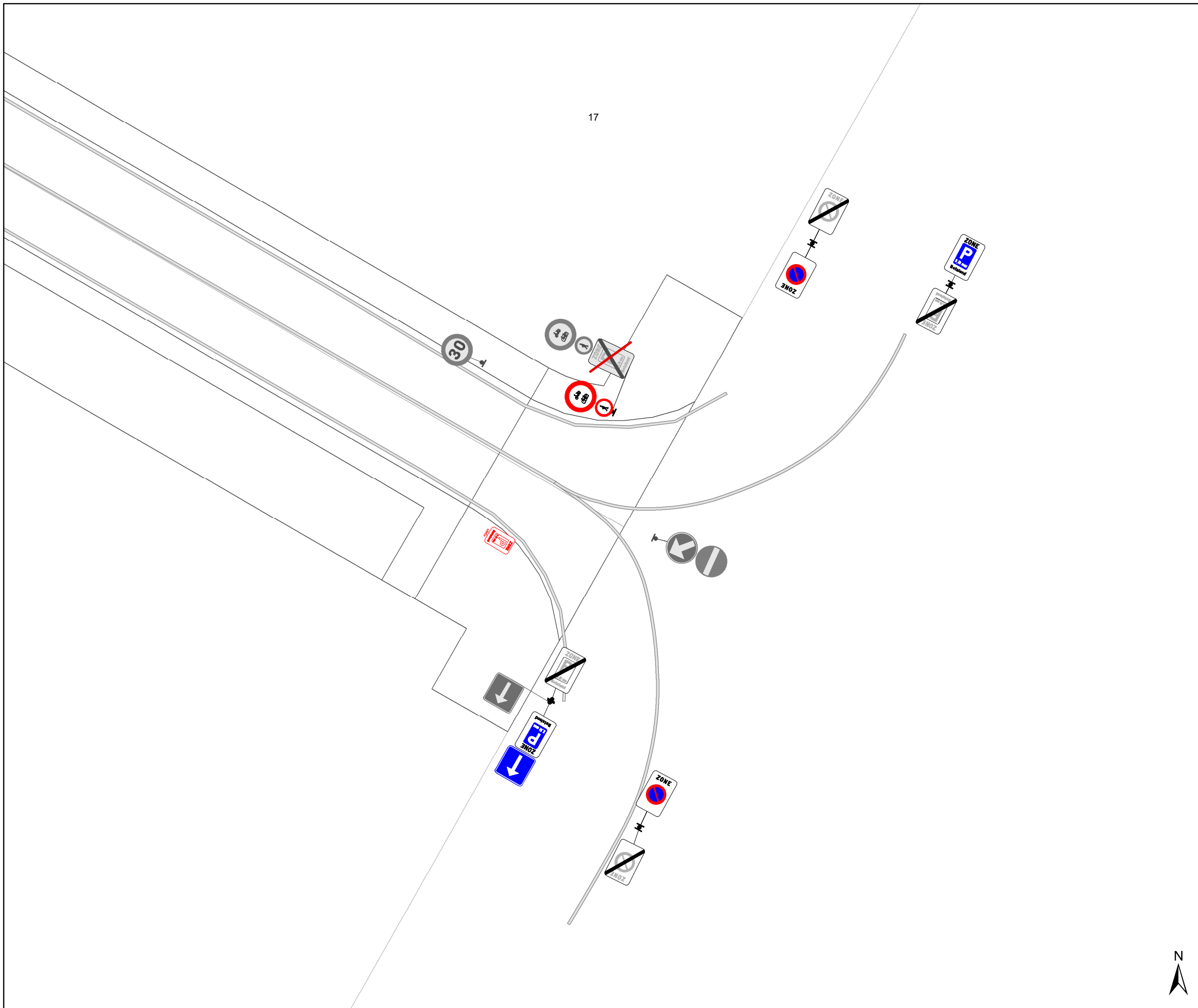


gent: Mobiliteitsbedrijf stad Gent
Verkeerstechnische taken

The Loop Zonaal parkeerverbod

Dossiernummer P-771473

DATUM	SCHAAL	PLAN	P FORMAAT
17/09/2025	1/200	21/30	A3





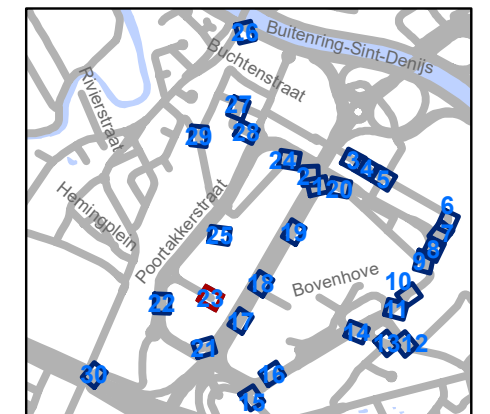
17

Legende

-  Bestaande verkeersborden
-  Geplande verkeersborden
-  Te verwijderen verkeersborden
-  Bestaande wegmarkeringen
-  Geplande wegmarkeringen
-  Te verwijderen wegmarkeringen

Overige

-  Ander gepland dossier (in voorbereiding bij MOBVED)
-  Ander gepland dossier (ter uitvoering bij DWBW)



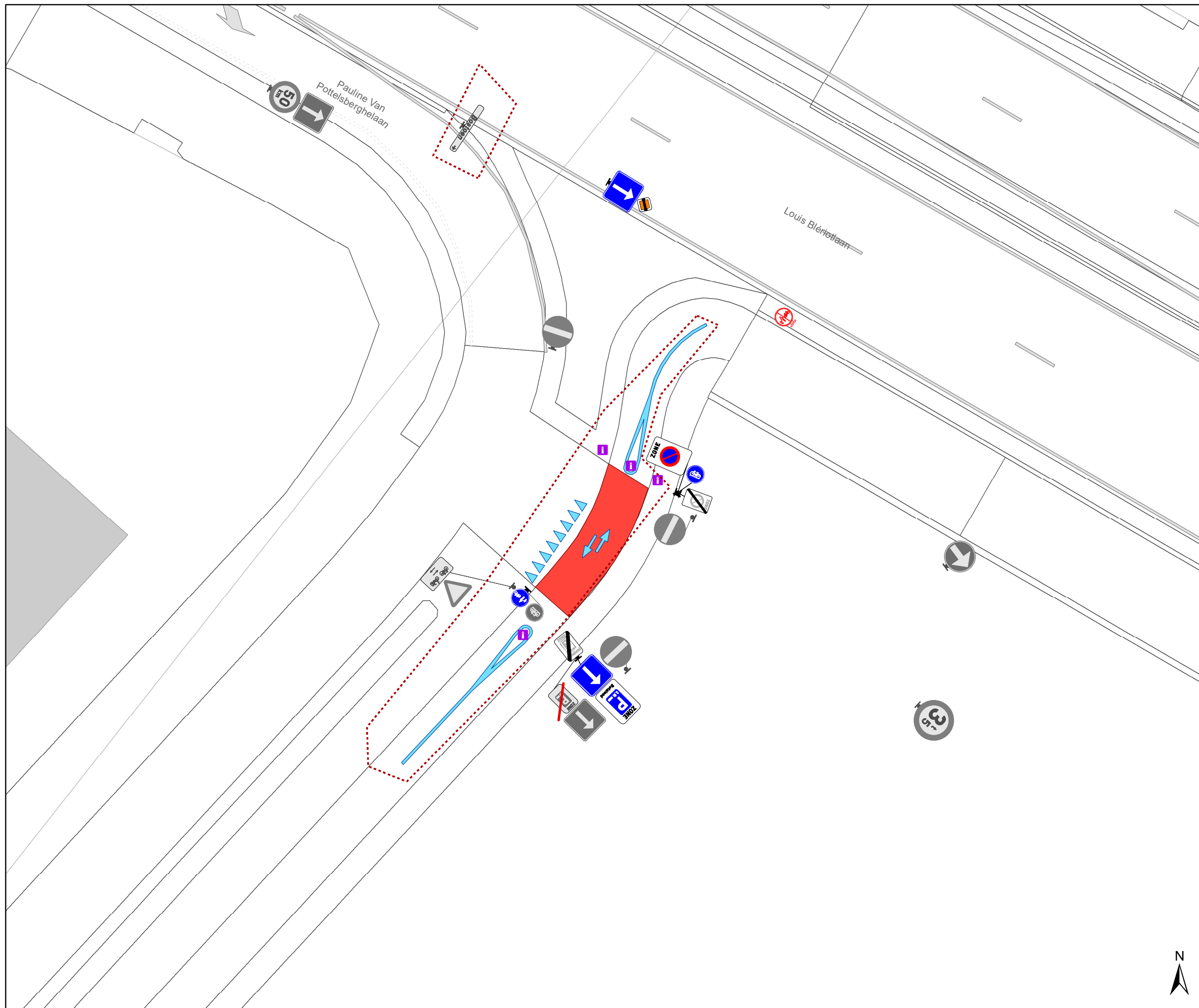
gent: Mobiliteitsbedrijf stad Gent
Verkeerstechnische taken

The Loop Zonaal parkeerverbod

Dossiernummer P-771473

DATUM	SCHAAL	PLAN	P FORMAAT
17/09/2025	1/200	23/30	A3





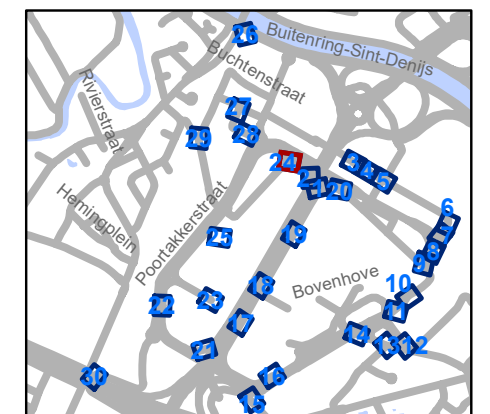


Legende

-  Bestaande verkeersborden
-  Geplande verkeersborden
-  Te verwijderen verkeersborden
-  Bestaande wegmarkeringen
-  Geplande wegmarkeringen
-  Te verwijderen wegmarkeringen

Overige

-  Ander gepland dossier (in voorbereiding bij MOBBED)
-  Ander gepland dossier (ter uitvoering bij DWBW)



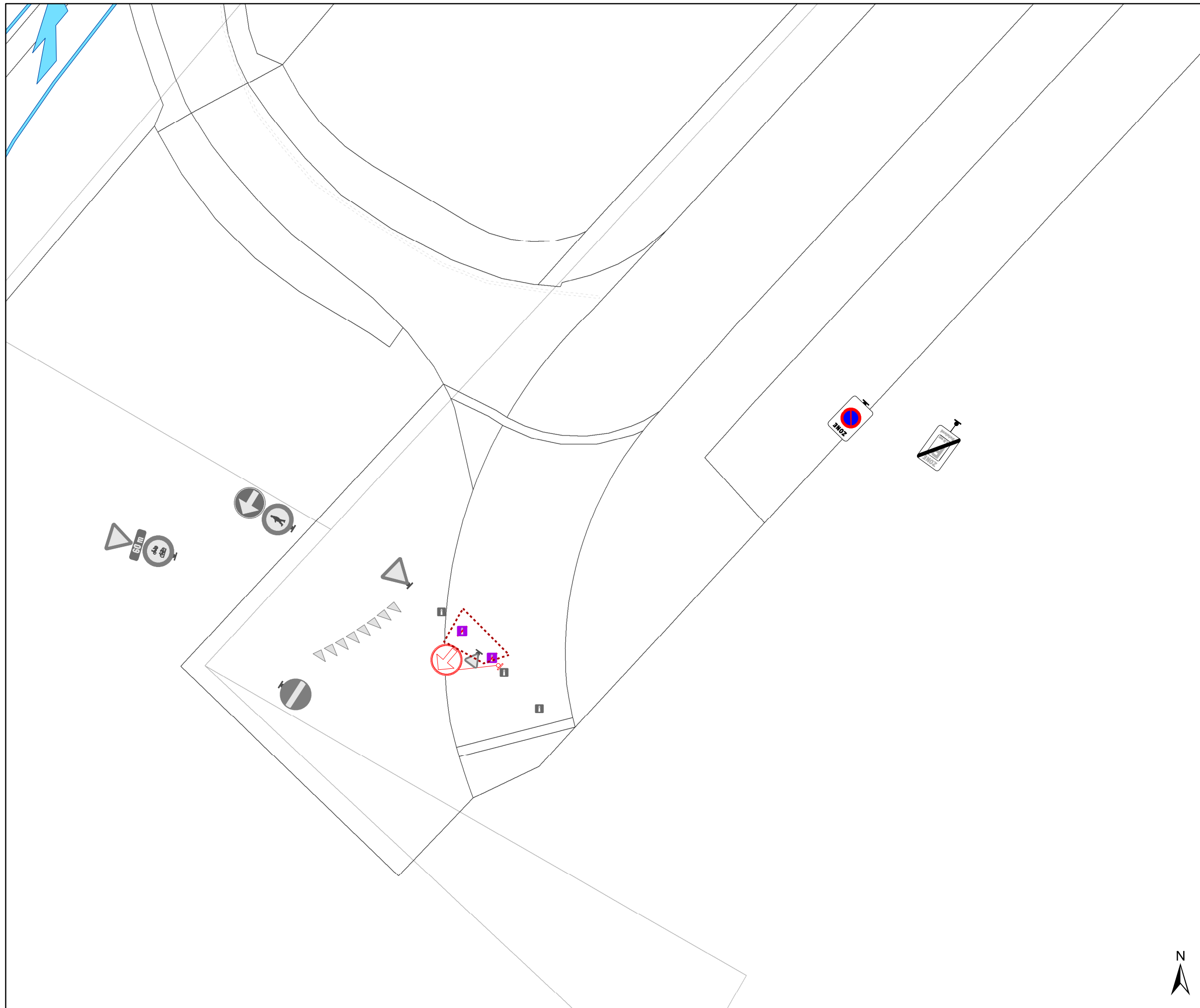
gent: Mobiliteitsbedrijf stad Gent
Verkeerstechnische taken

The Loop
Zonaal parkeerverbod

Dossiernummer P-771473

DATUM	SCHAAL	PLAN	P FORMAAT
17/09/2025	1/200	24/30	A3



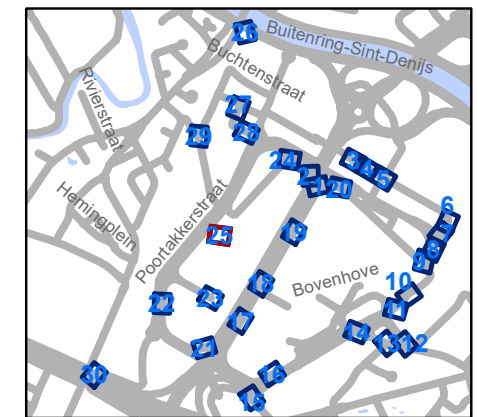


Legende

- Bestaande verkeersborden
- Geplande verkeersborden
- Te verwijderen verkeersborden
- Bestaande wegmarkeringen
- Geplande wegmarkeringen
- Te verwijderen wegmarkeringen

Overige

- Ander gepland dossier (in voorbereiding bij MOBBED)
- Ander gepland dossier (ter uitvoering bij DWBW)



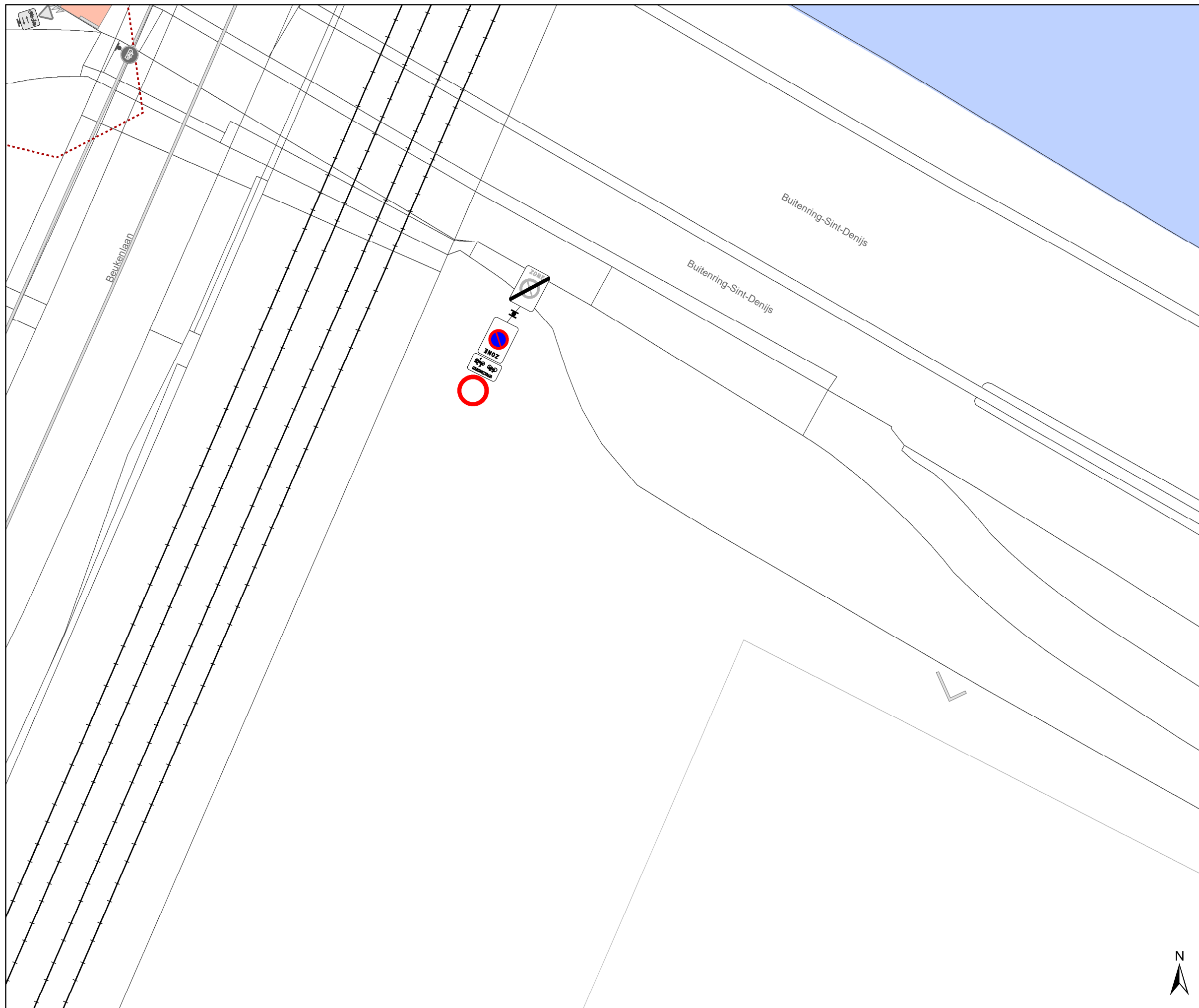
gent: Mobiliteitsbedrijf stad Gent
Verkeerstechnische taken

The Loop Zonaal parkeerverbod

Dossiernummer P-771473

DATUM	SCHAAL	PLAN	P FORMAAT
17/09/2025	1/200	25/30	A3



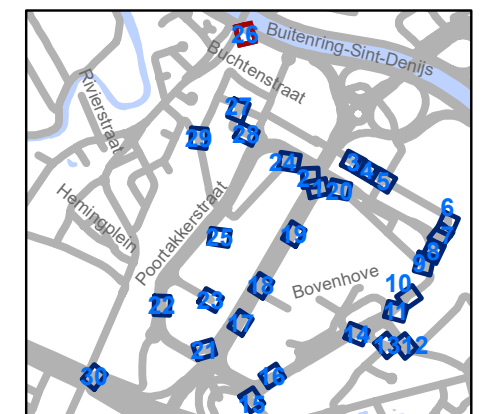


Legende

- Bestaande verkeersborden
- Geplande verkeersborden
- Te verwijderen verkeersborden
- Bestaande wegmarkeringen
- Geplande wegmarkeringen
- Te verwijderen wegmarkeringen

Overige

- Ander gepland dossier (in voorbereiding bij MOBBED)
- Ander gepland dossier (ter uitvoering bij DWBW)



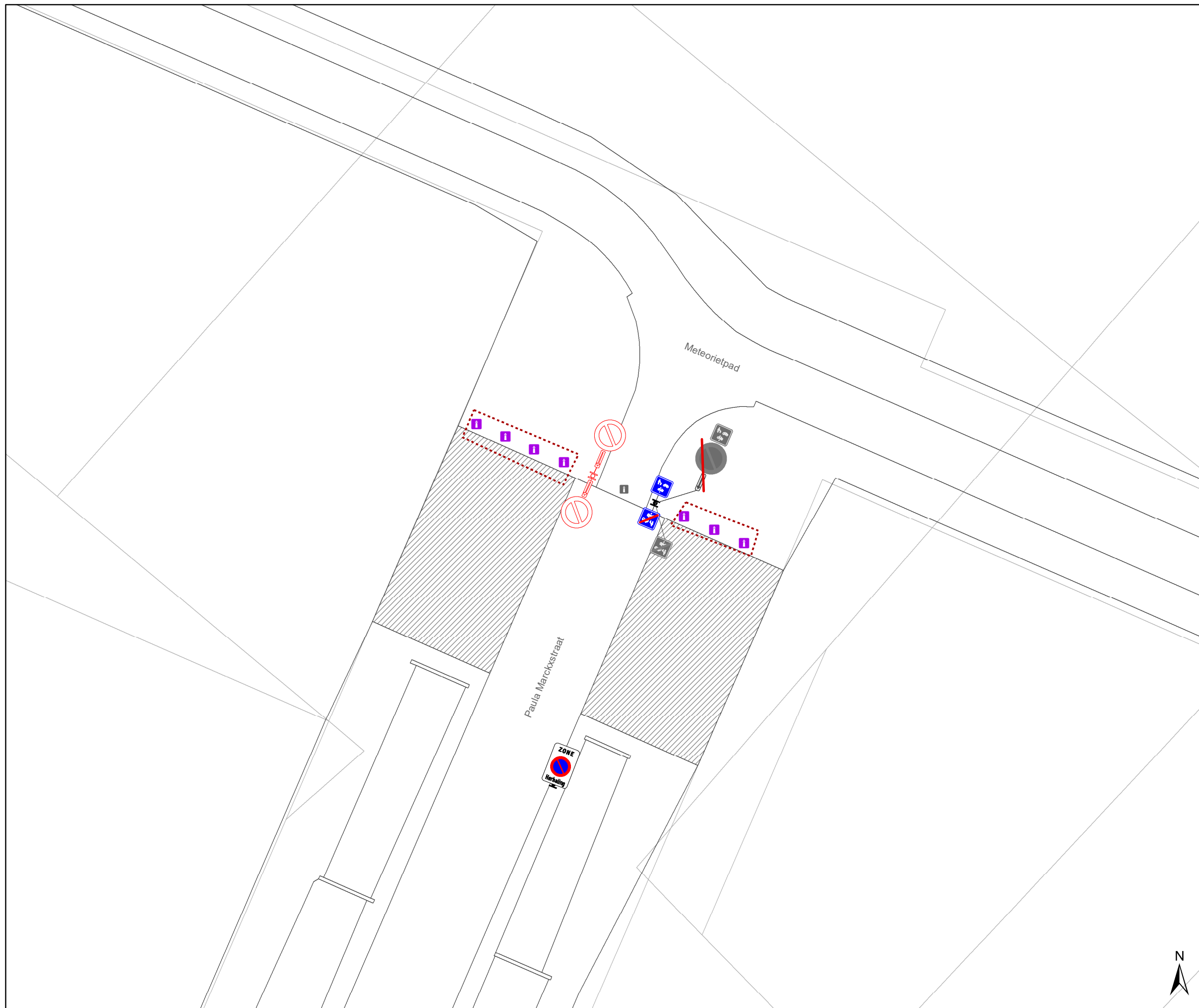
gent: Mobiliteitsbedrijf stad Gent
Verkeerstechnische taken

The Loop
Zonaal parkeerverbod

Dossiernummer P-771473

DATUM	SCHAAL	PLAN	P FORMAAT
17/09/2025	1/200	26/30	A3





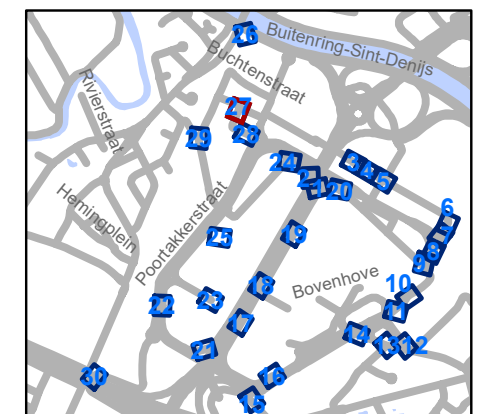


Legende

-  Bestaande verkeersborden
-  Geplande verkeersborden
-  Te verwijderen verkeersborden
-  Bestaande wegmarkeringen
-  Geplande wegmarkeringen
-  Te verwijderen wegmarkeringen

Overige

-  Ander gepland dossier (in voorbereiding bij MOBBD)
-  Ander gepland dossier (ter uitvoering bij DWBW)

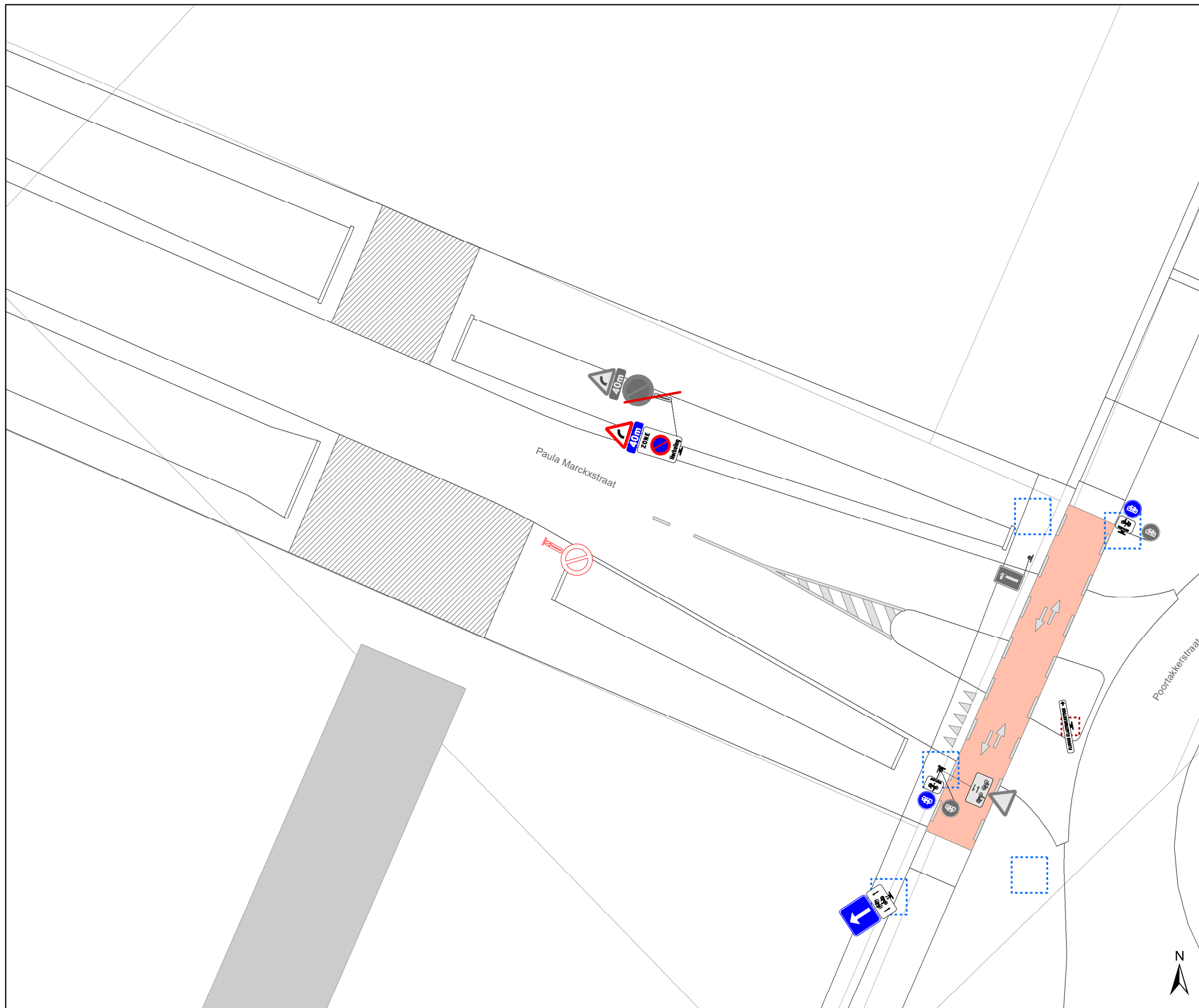


gent: Mobiliteitsbedrijf stad Gent
Verkeerstechnische taken

The Loop Zonaal parkeerverbod

Dossiernummer P-771473



DATUM	SCHAAL	PLAN	P FORMAAT
17/09/2025	1/200	27/30	A3

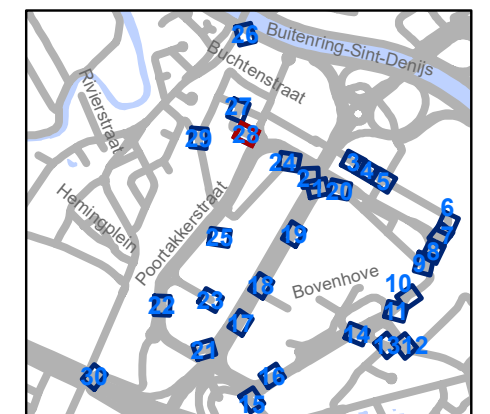


Legende

-  Bestaande verkeersborden
-  Geplande verkeersborden
-  Te verwijderen verkeersborden
-  Bestaande wegmarkeringen
-  Geplande wegmarkeringen
-  Te verwijderen wegmarkeringen

Overige

-  Ander gepland dossier (in voorbereiding bij MOBBED)
-  Ander gepland dossier (ter uitvoering bij DWBW)

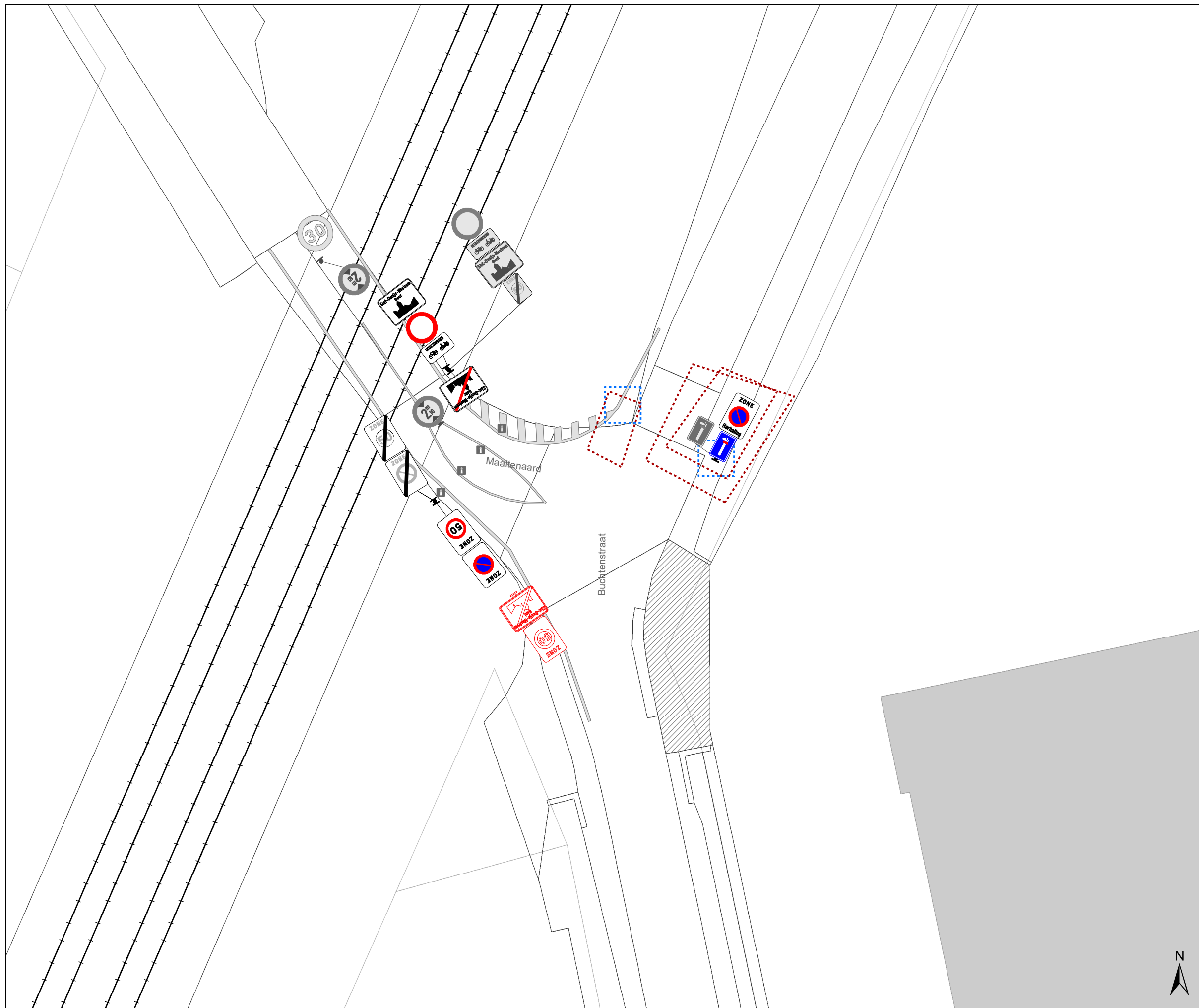


gent: Mobiliteitsbedrijf stad Gent
Verkeerstechnische taken


The Loop Zonaal parkeerverbod

Dossiernummer P-771473



DATUM	SCHAAL	PLAN	P FORMAAT
17/09/2025	1/200	28/30	A3

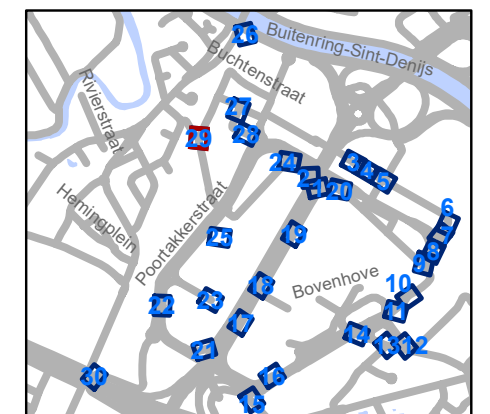


Legende

-  Bestaande verkeersborden
-  Geplande verkeersborden
-  Te verwijderen verkeersborden
-  Bestaande wegmarkeringen
-  Geplande wegmarkeringen
-  Te verwijderen wegmarkeringen

Overige

-  Ander gepland dossier (in voorbereiding bij MOBBED)
-  Ander gepland dossier (ter uitvoering bij DWBW)



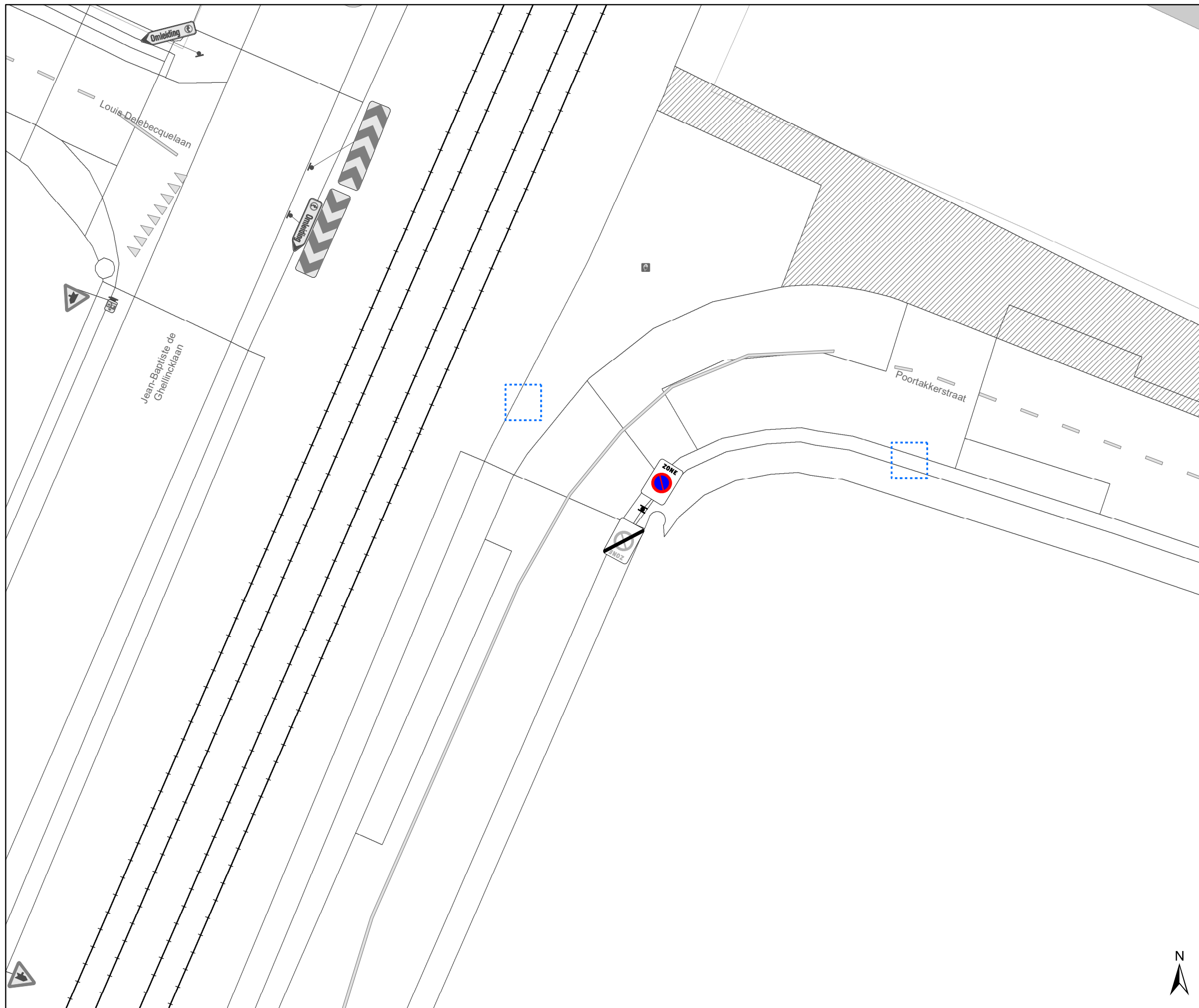
gent: Mobiliteitsbedrijf stad Gent
Verkeerstechnische taken

The Loop Zonaal parkeerverbod

Dossiernummer P-771473

DATUM	SCHAAL	PLAN	P FORMAAT
17/09/2025	1/200	29/30	A3



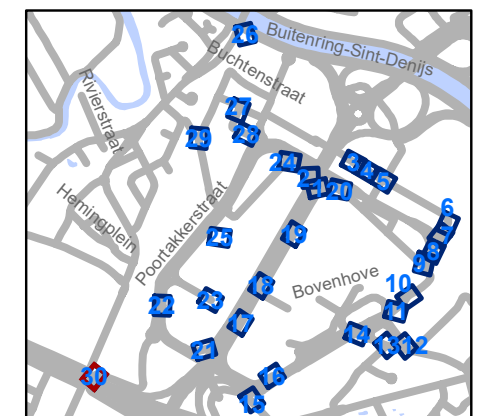


Legende

- Bestaande verkeersborden
- Geplande verkeersborden
- Te verwijderen verkeersborden
- Bestaande wegmarkeringen
- Geplande wegmarkeringen
- Te verwijderen wegmarkeringen

Overige

- Ander gepland dossier (in voorbereiding bij MOBBED)
- Ander gepland dossier (ter uitvoering bij DWBW)



gent: Mobiliteitsbedrijf stad Gent
Verkeerstechnische taken

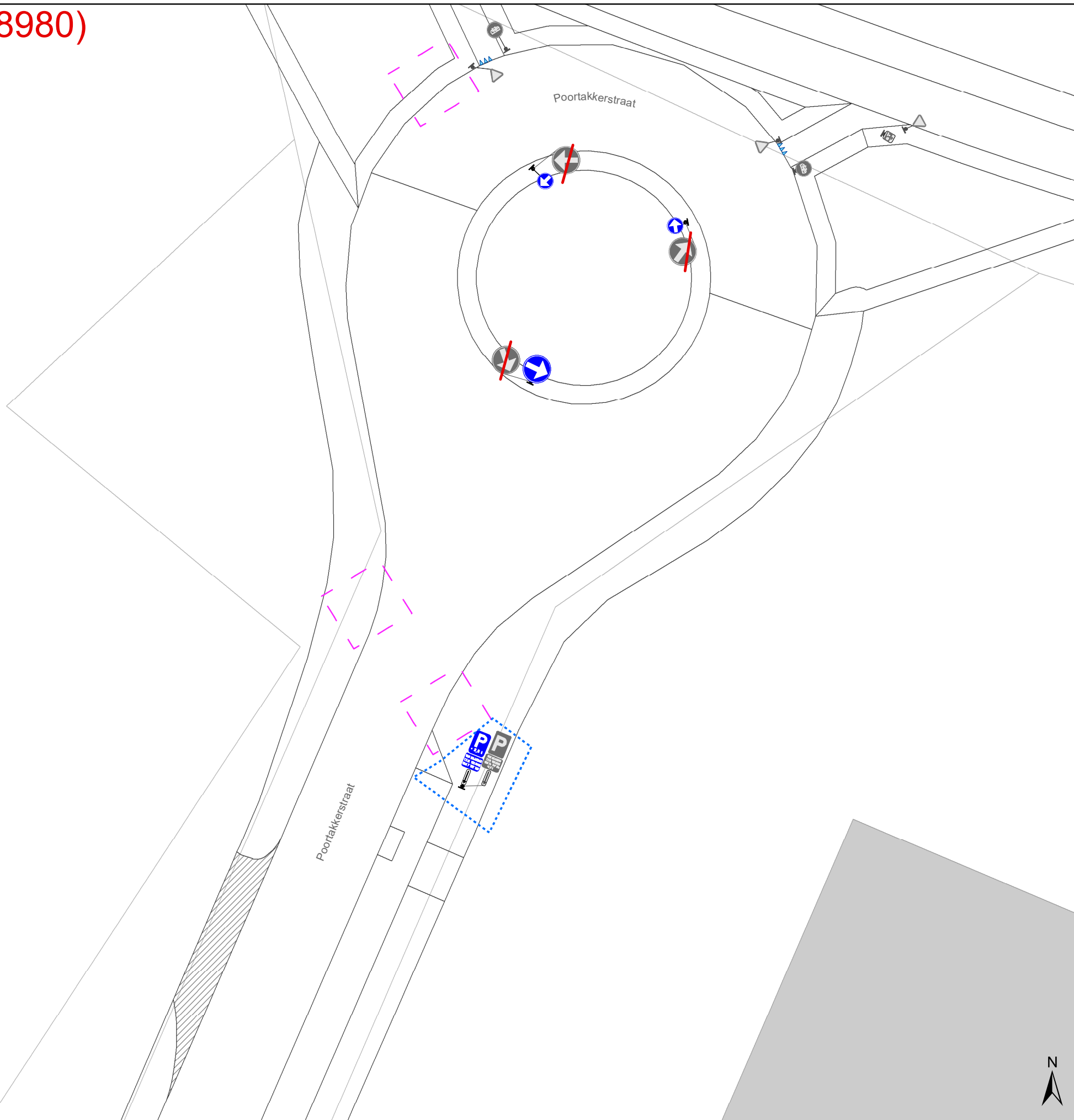
The Loop Zonaal parkeerverbod

Dossiernummer P-771473

DATUM	SCHAAL	PLAN	P FORMAAT
17/09/2025	1/200	30/30	A3



Revisie 1 (P-778980)

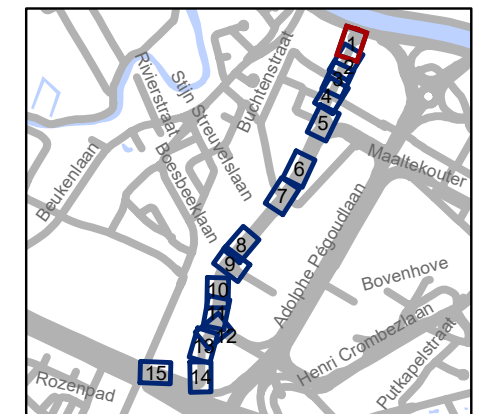


Legende

- Bestaande verkeersborden
- Geplande verkeersborden
- Te verwijderen verkeersborden
- Bestaande wegmarkeringen
- Geplande wegmarkeringen
- Te verwijderen wegmarkeringen

Overige

- Ander gepland dossier (in voorbereiding bij MOBBD)
- Ander gepland dossier (ter uitvoering bij DWBW)
- Revisie-elementen



gent: Mobiliteitsbedrijf stad Gent
Verkeerstechnische taken

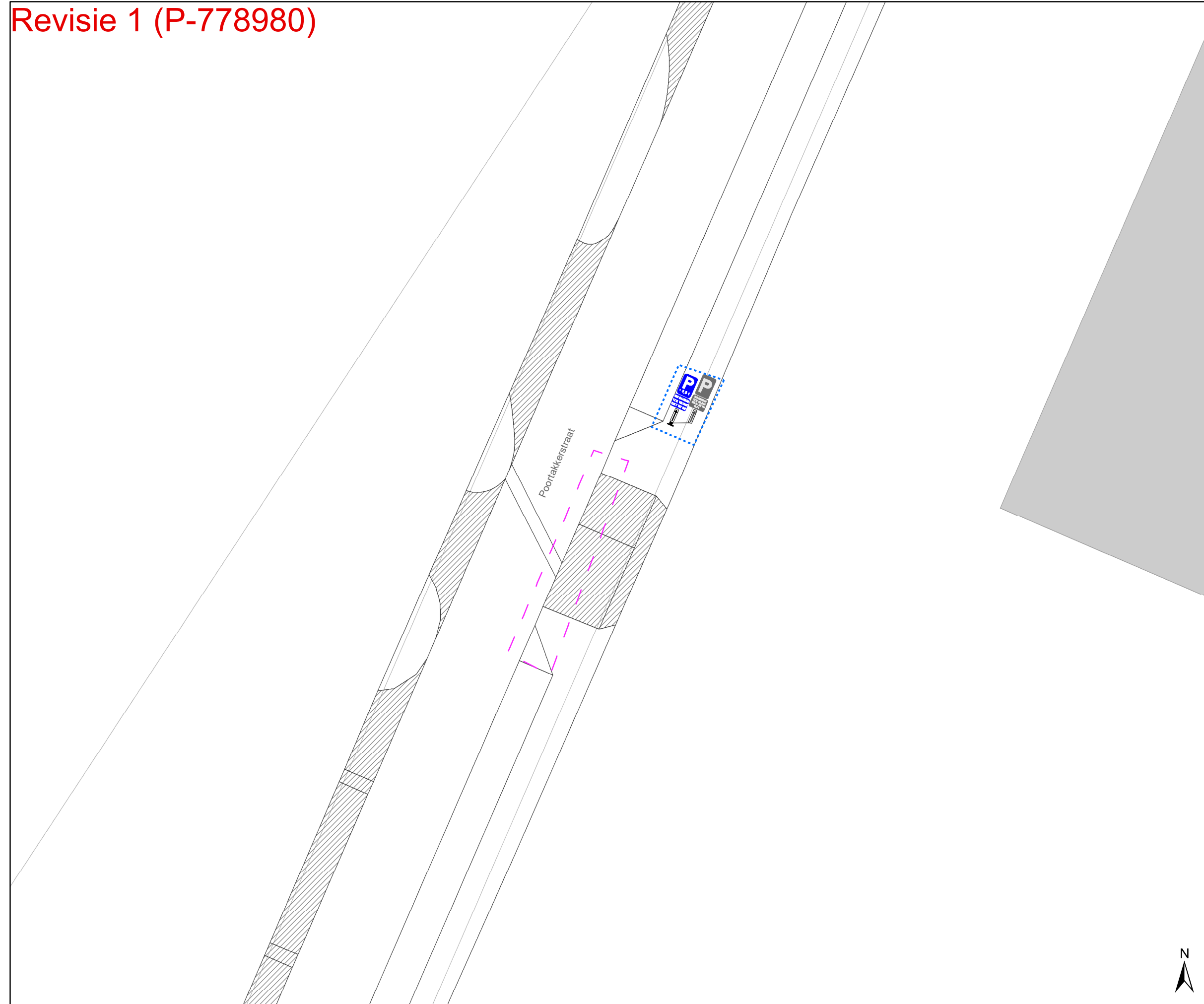
Poortakkerstraat Parkeerverbod

Dossiernummer P-302550

DATUM	SCHAAL	PLAN	P FORMAAT
12/09/2025	1/250	1/15	A3



Revisie 1 (P-778980)

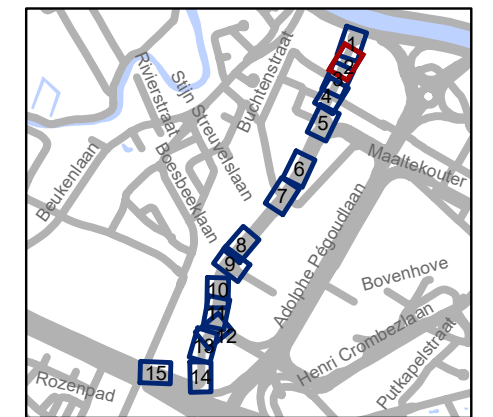


Legende

- Bestaande verkeersborden
- Geplande verkeersborden
- Te verwijderen verkeersborden
- Bestaande wegmarkeringen
- Geplande wegmarkeringen
- Te verwijderen wegmarkeringen

Overige

- Ander gepland dossier (in voorbereiding bij MOBBED)
- Ander gepland dossier (ter uitvoering bij DWBW)
- Revisie-elementen



gent: Mobiliteitsbedrijf stad Gent
Verkeerstechnische taken

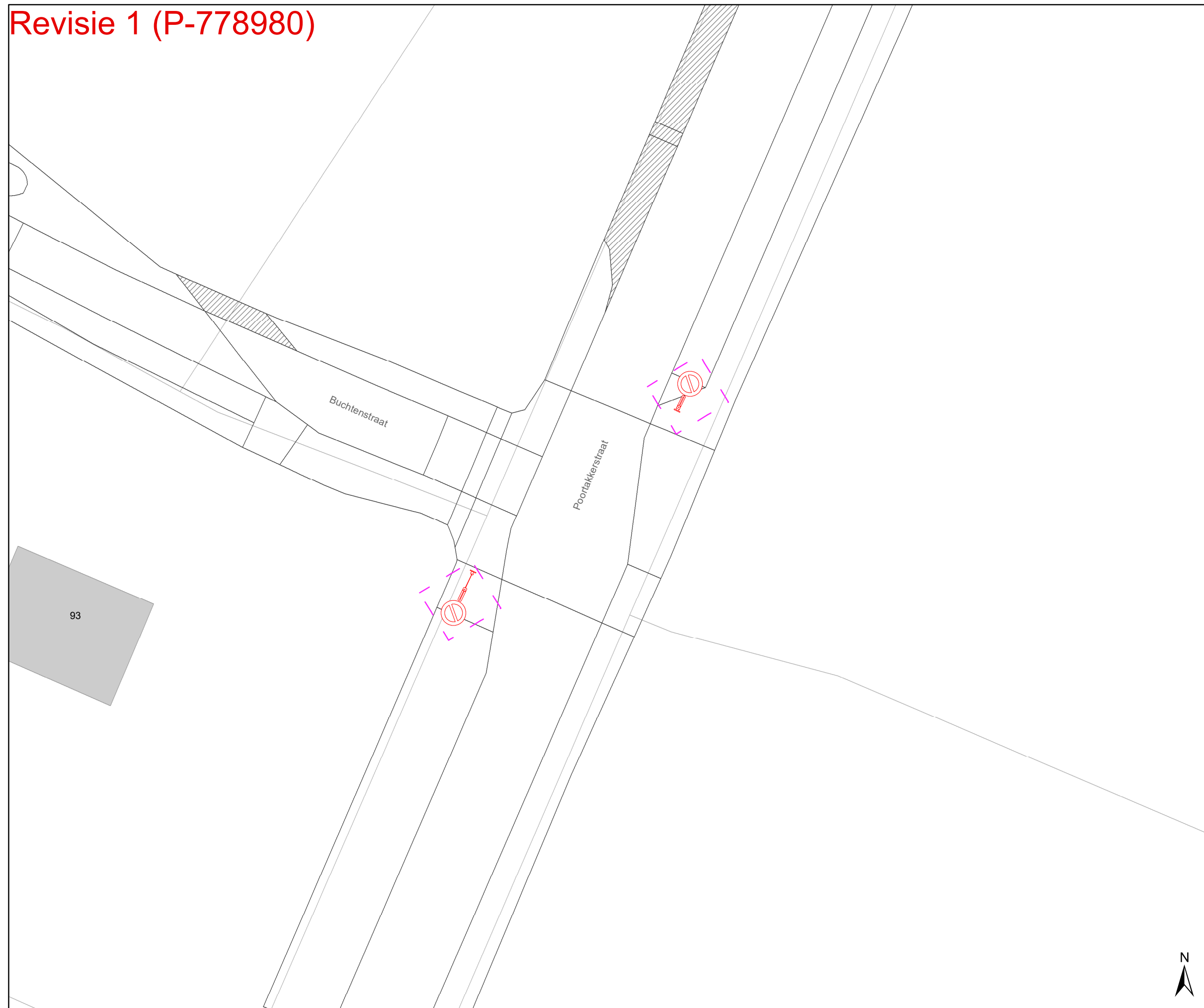
Poortakkerstraat Parkeerverbod

Dossiernummer P-302550

DATUM	SCHAAL	PLAN	P FORMAAT
12/09/2025	1/250	2/15	A3






Revisie 1 (P-778980)

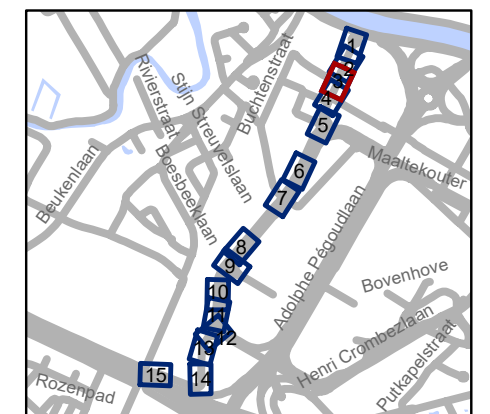


Legende

-  Bestaande verkeersborden
-  Geplande verkeersborden
-  Te verwijderen verkeersborden
-  Bestaande wegmarkeringen
-  Geplande wegmarkeringen
-  Te verwijderen wegmarkeringen

Overige

-  Ander gepland dossier (in voorbereiding bij MOBBED)
-  Ander gepland dossier (ter uitvoering bij DWBW)
-  Revisie-elementen



gent: Mobiliteitsbedrijf stad Gent
Verkeerstechnische taken

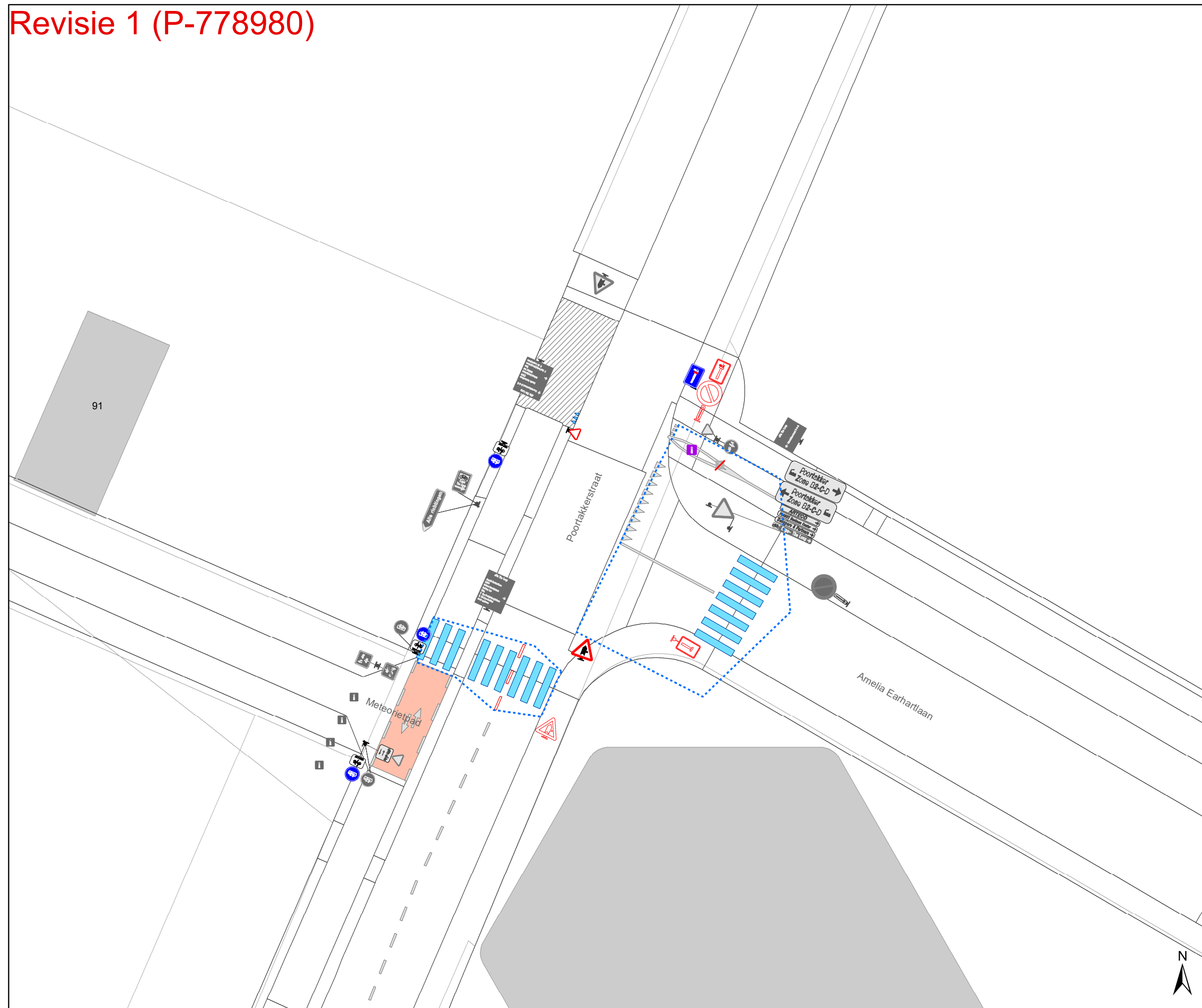
**Poortakkerstraat
Parkeerverbod**

Dossiernummer P-302550

DATUM	SCHAAL	PLAN	P FORMAAT
12/09/2025	1/250	3/15	A3



Revisie 1 (P-778980)

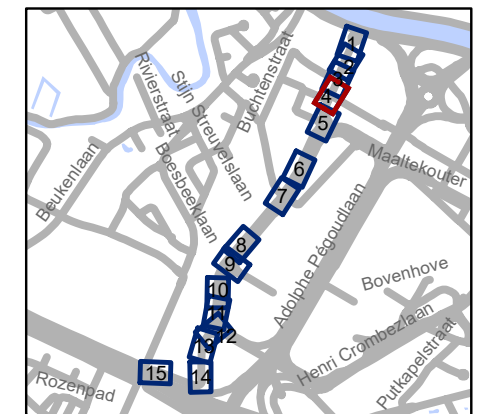


Legende

- Bestaande verkeersborden
- Geplande verkeersborden
- Te verwijderen verkeersborden
- Bestaande wegmarkeringen
- Geplande wegmarkeringen
- Te verwijderen wegmarkeringen

Overige

- Ander gepland dossier (in voorbereiding bij MOBBD)
- Ander gepland dossier (ter uitvoering bij DWBW)
- Revisie-elementen



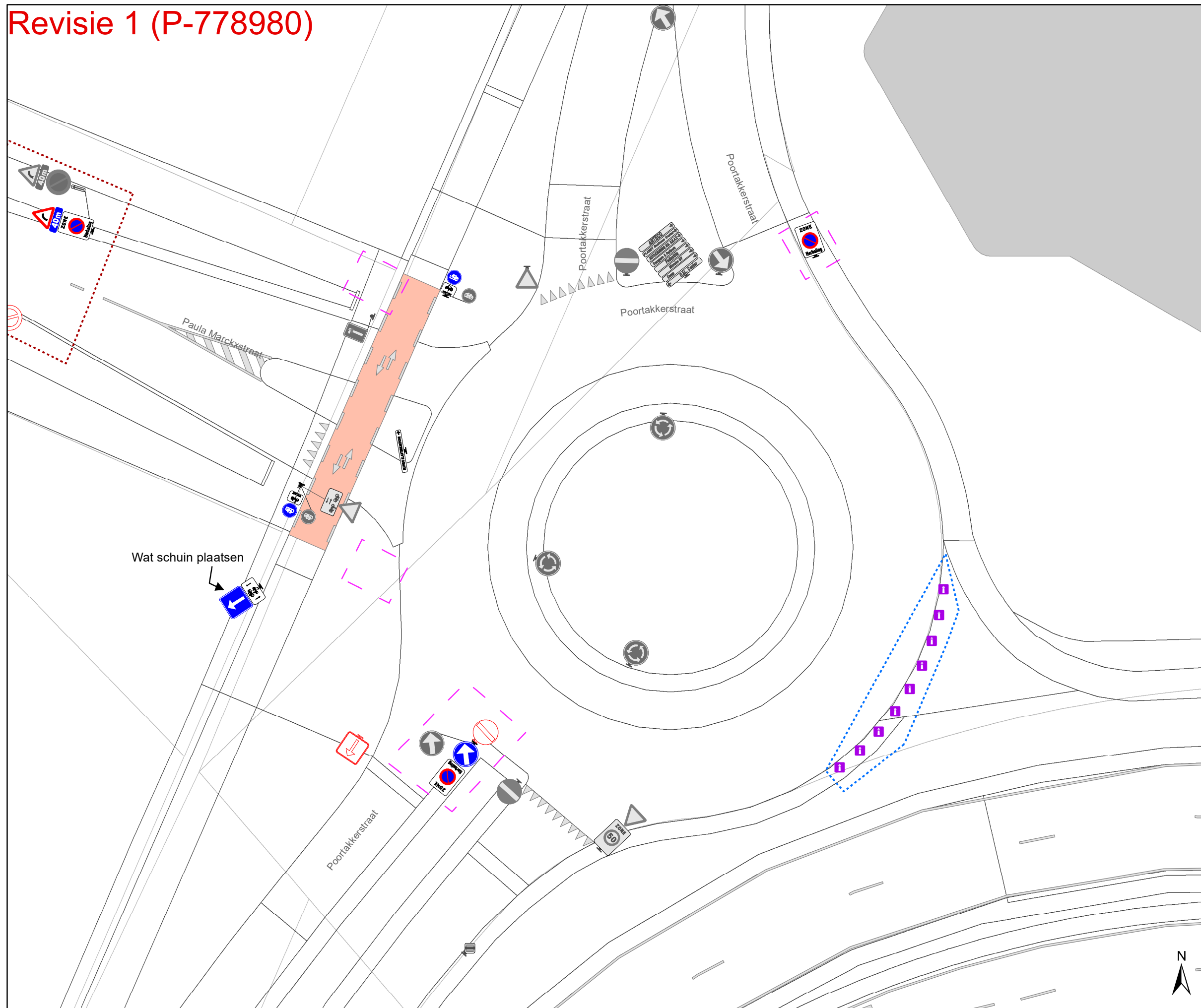
gent: Mobiliteitsbedrijf stad Gent
Verkeerstechnische taken

**Poortakkerstraat
Parkeerverbod**

Dossiernummer P-302550

DATUM	SCHAAL	PLAN	P FORMAAT
12/09/2025	1/250	4/15	A3

Revisie 1 (P-778980)



Legende

- Bestaande verkeersborden
- Geplande verkeersborden
- Te verwijderen verkeersborden
- Bestaande wegmarkeringen
- Geplande wegmarkeringen
- Te verwijderen wegmarkeringen

Overige

- Ander gepland dossier (in voorbereiding bij MOBBED)
- Ander gepland dossier (ter uitvoering bij DWBW)
- Revisie-elementen



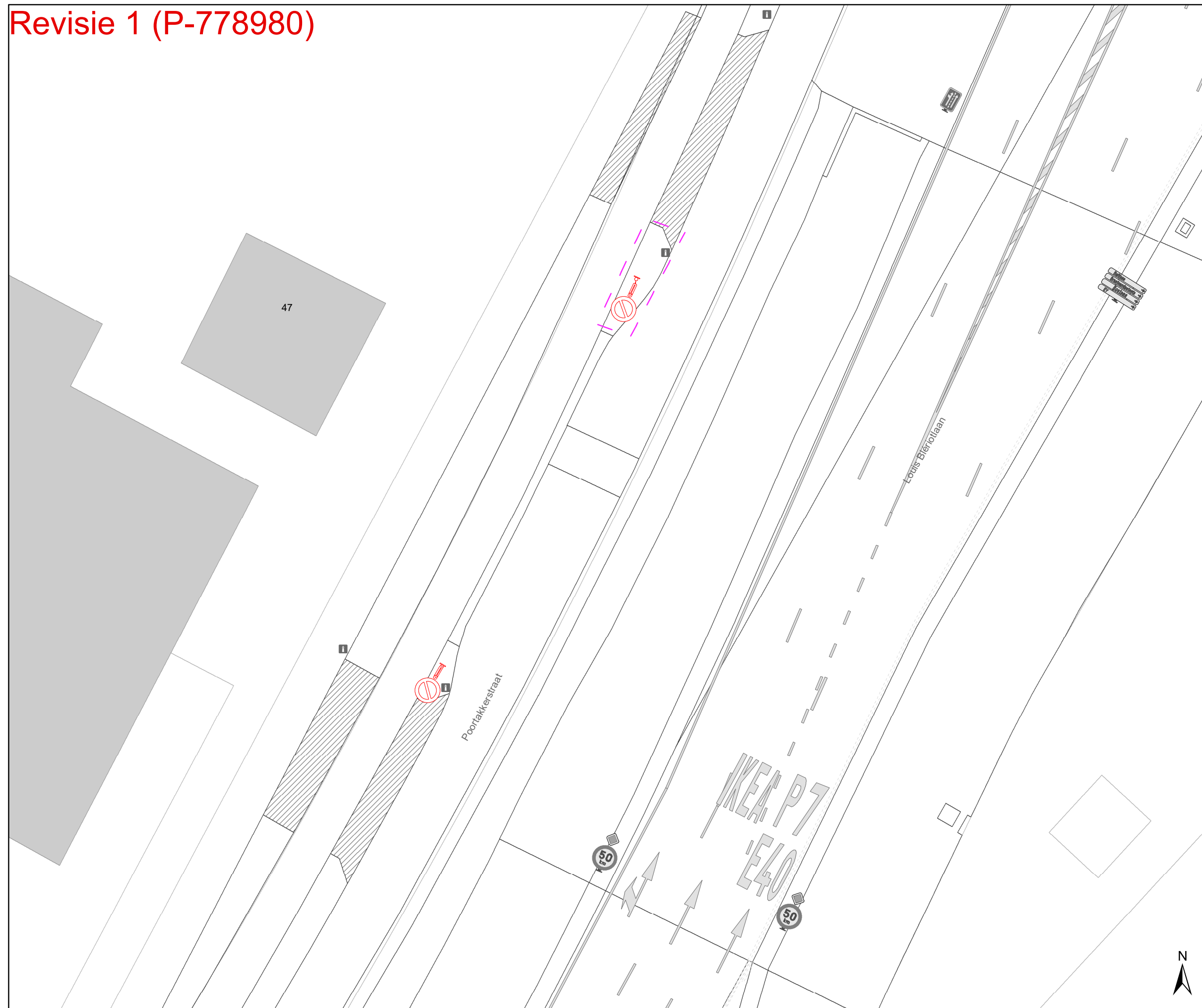
gent: Mobiliteitsbedrijf stad Gent
Verkeerstechnische taken

**Poortakkerstraat
Parkeerverbod**

Dossiernummer P-302550

DATUM	SCHAAL	PLAN	P FORMAAT
12/09/2025	1/250	5/15	A3

Revisie 1 (P-778980)



Legende

- Bestaande verkeersborden
- Geplande verkeersborden
- Te verwijderen verkeersborden
- Bestaande wegmarkeringen
- Geplande wegmarkeringen
- Te verwijderen wegmarkeringen

Overige

- Ander gepland dossier (in voorbereiding bij MOBBED)
- Ander gepland dossier (ter uitvoering bij DWBW)
- Revisie-elementen



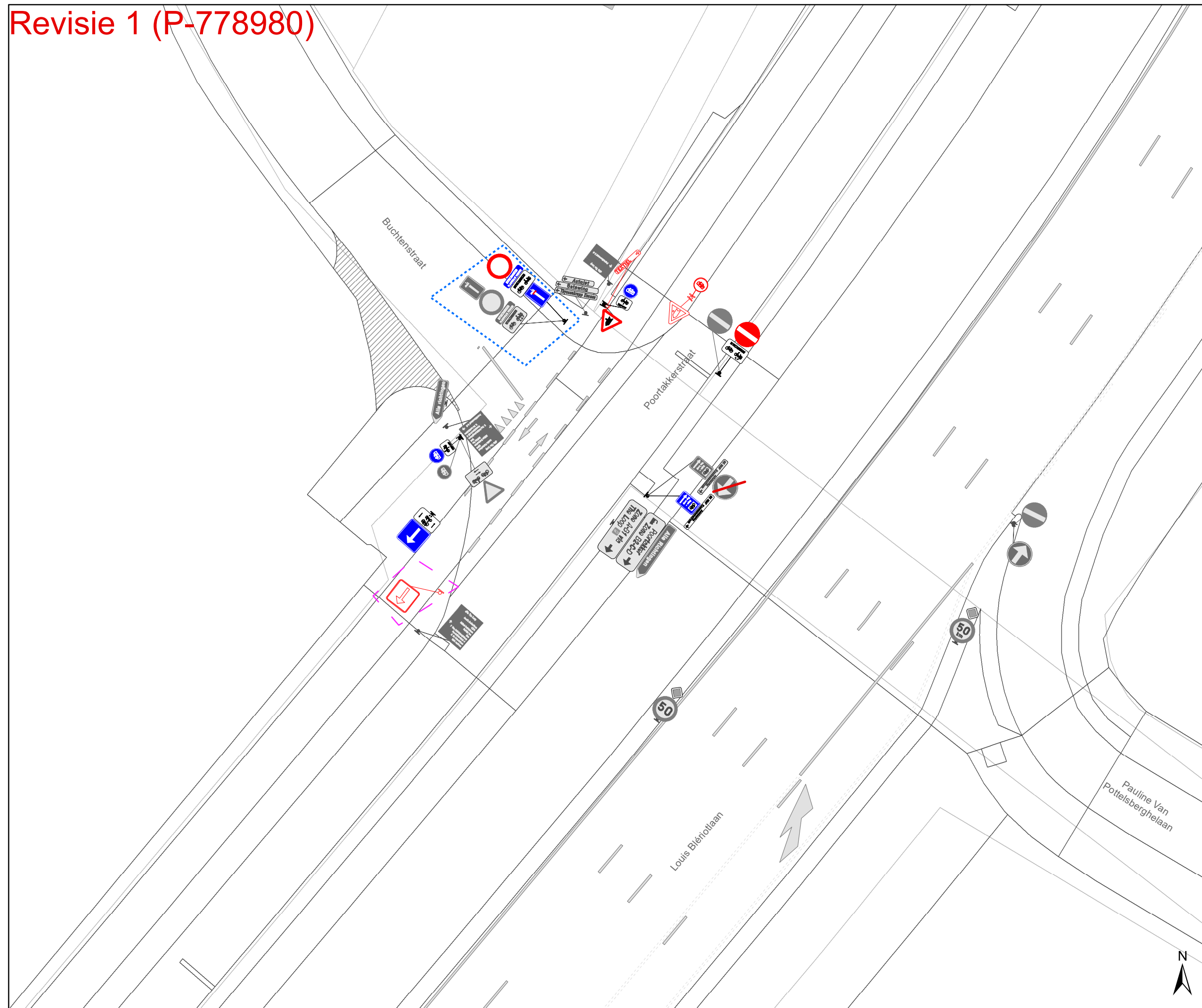
gent: Mobiliteitsbedrijf stad Gent
Verkeerstechnische taken

**Poortakkerstraat
Parkeerverbod**

Dossiernummer P-302550

DATUM	SCHAAL	PLAN	P FORMAAT
12/09/2025	1/250	6/15	A3

Revisie 1 (P-778980)



Legende

- Bestaande verkeersborden
- Geplande verkeersborden
- Te verwijderen verkeersborden
- Bestaande wegmarkeringen
- Geplande wegmarkeringen
- Te verwijderen wegmarkeringen

Overige

- Ander gepland dossier (in voorbereiding bij MOBBED)
- Ander gepland dossier (ter uitvoering bij DWBW)
- Revisie-elementen



gent: Mobiliteitsbedrijf stad Gent
Verkeerstechnische taken

**Poortakkerstraat
Parkeerverbod**

Dossiernummer P-302550

DATUM	SCHAAL	PLAN	P FORMAAT
12/09/2025	1/250	7/15	A3

Revisie 1 (P-778980)

31




Poortakkerstraat

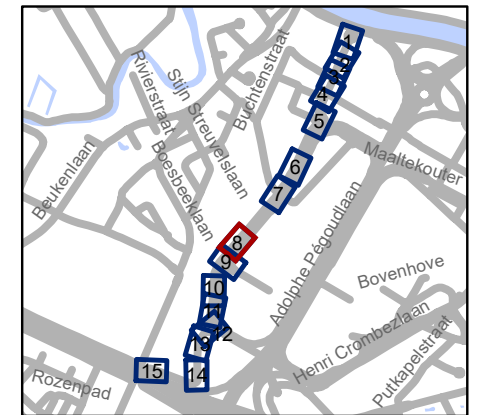
Louis Blériotlaan

Legende

-  Bestaande verkeersborden
-  Geplande verkeersborden
-  Te verwijderen verkeersborden
-  Bestaande wegmarkeringen
-  Geplande wegmarkeringen
-  Te verwijderen wegmarkeringen

Overige

-  Ander gepland dossier (in voorbereiding bij MOBBD)
-  Ander gepland dossier (ter uitvoering bij DWBW)
-  Revisie-elementen



gent: Mobiliteitsbedrijf stad Gent
Verkeerstechnische taken

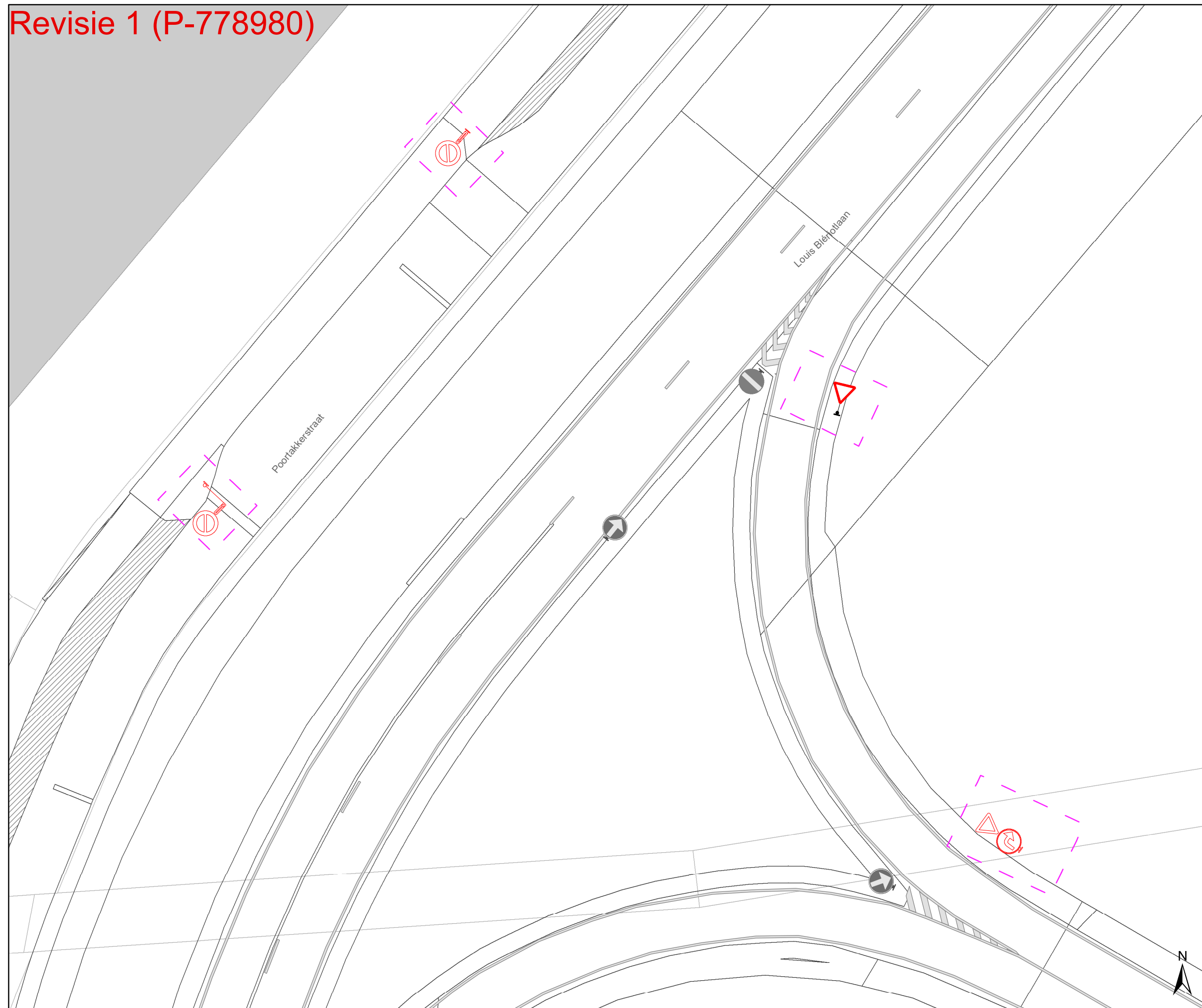
Poortakkerstraat Parkeerverbod

Dossiernummer P-302550

DATUM	SCHAAL	PLAN	P FORMAAT
12/09/2025	1/250	8/15	A3



Revisie 1 (P-778980)

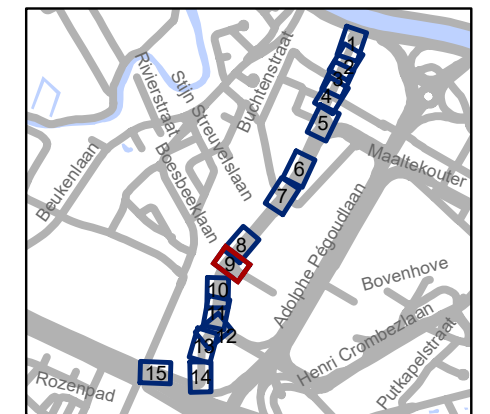


Legende

- Bestaande verkeersborden
- Geplande verkeersborden
- Te verwijderen verkeersborden
- Bestaande wegmarkeringen
- Geplande wegmarkeringen
- Te verwijderen wegmarkeringen

Overige

- Ander gepland dossier (in voorbereiding bij MOBBD)
- Ander gepland dossier (ter uitvoering bij DWBW)
- Revisie-elementen

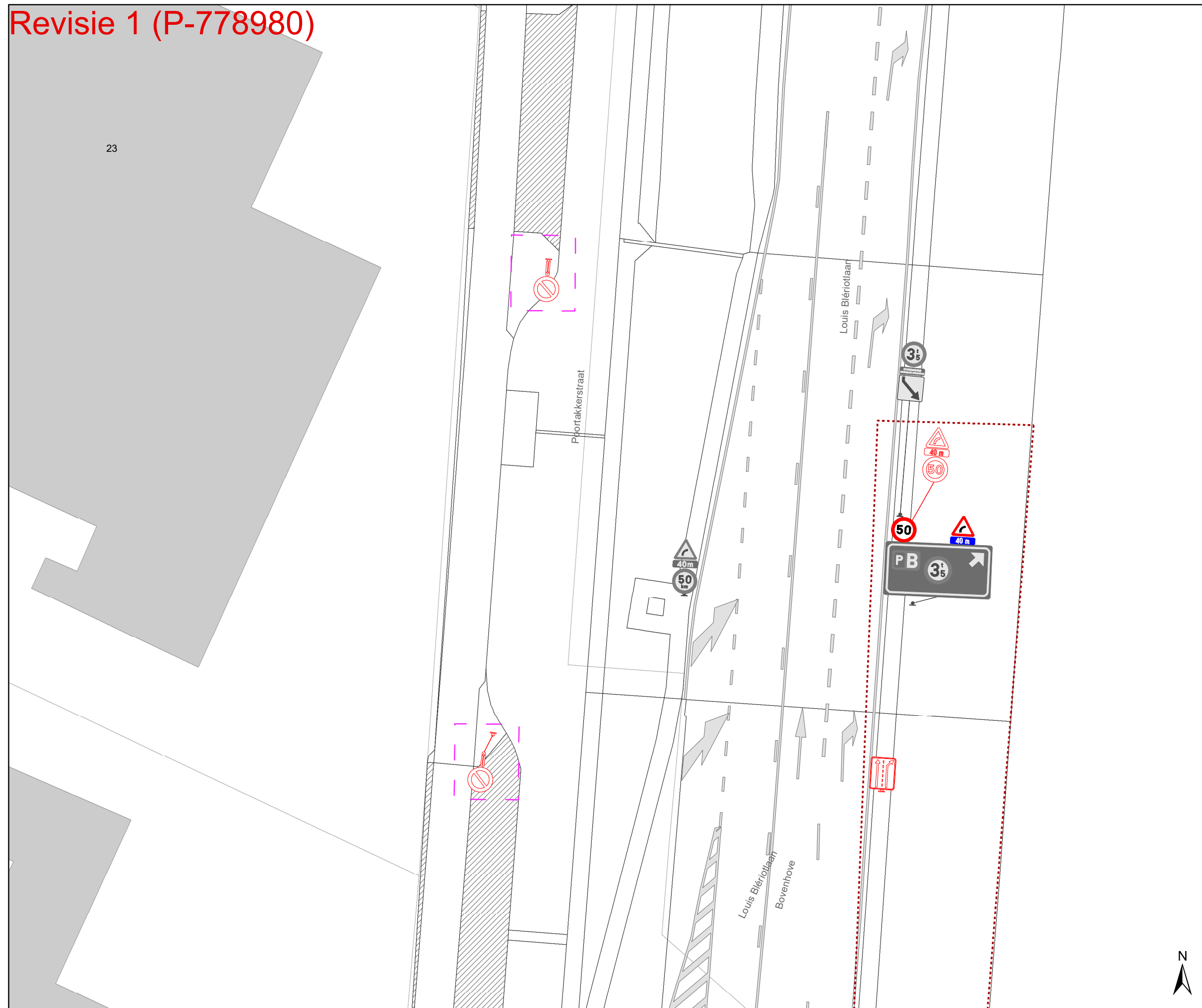


gent: Mobiliteitsbedrijf stad Gent
Verkeerstechnische taken

**Poortakkerstraat
Parkeerverbod**

Dossiernummer P-302550




DATUM	SCHAAL	PLAN	P FORMAAT
12/09/2025	1/250	9/15	A3

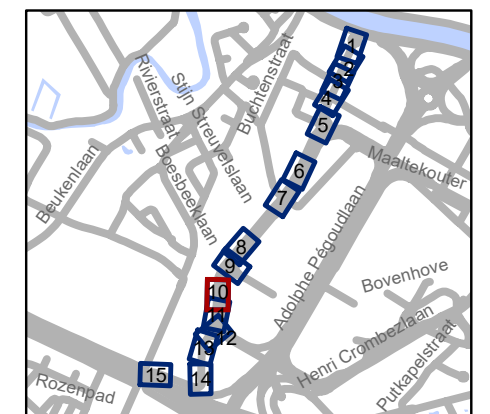


Legende

-  Bestaande verkeersborden
-  Geplande verkeersborden
-  Te verwijderen verkeersborden
-  Bestaande wegmarkeringen
-  Geplande wegmarkeringen
-  Te verwijderen wegmarkeringen

Overige

-  Ander gepland dossier (in voorbereiding bij MOBBD)
-  Ander gepland dossier (ter uitvoering bij DWBW)
-  Revisie-elementen



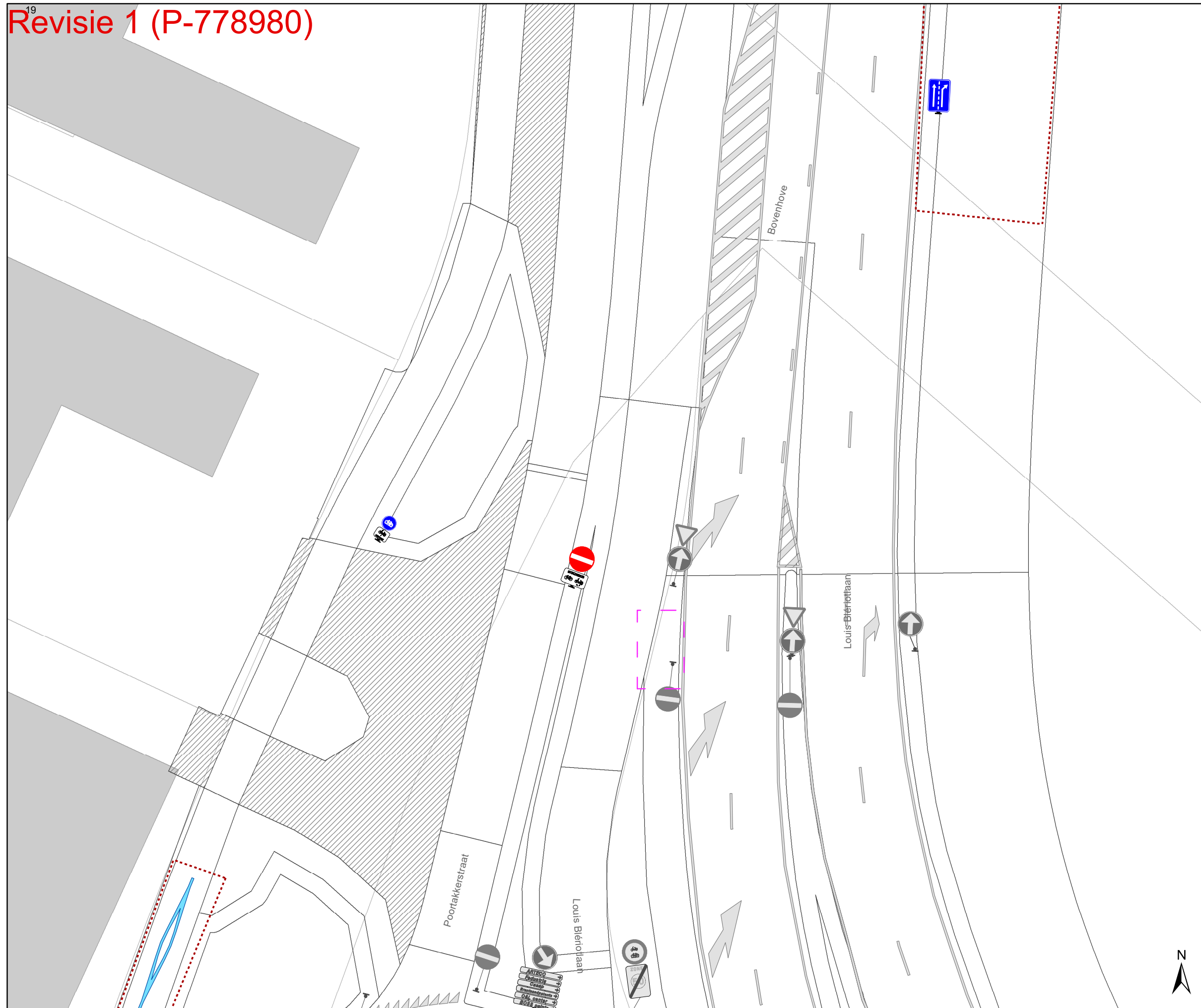
gent: Mobiliteitsbedrijf stad Gent
Verkeerstechnische taken

**Poortakkerstraat
Parkeerverbod**

Dossiernummer P-302550

DATUM	SCHAAL	PLAN	P FORMAAT
12/09/2025	1/250	10/15	A3



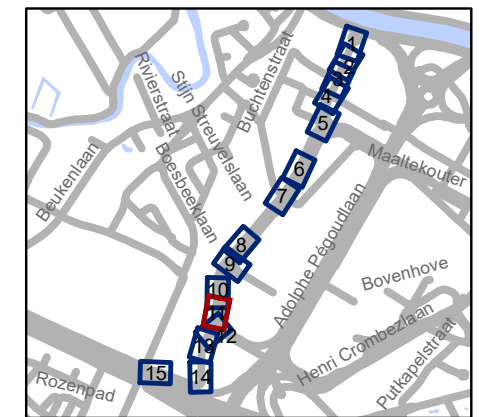


Legende

- Bestaande verkeersborden
- Geplande verkeersborden
- Te verwijderen verkeersborden
- Bestaande wegmarkeringen
- Geplande wegmarkeringen
- Te verwijderen wegmarkeringen

Overige

- Ander gepland dossier (in voorbereiding bij MOBBED)
- Ander gepland dossier (ter uitvoering bij DWBW)
- Revisie-elementen



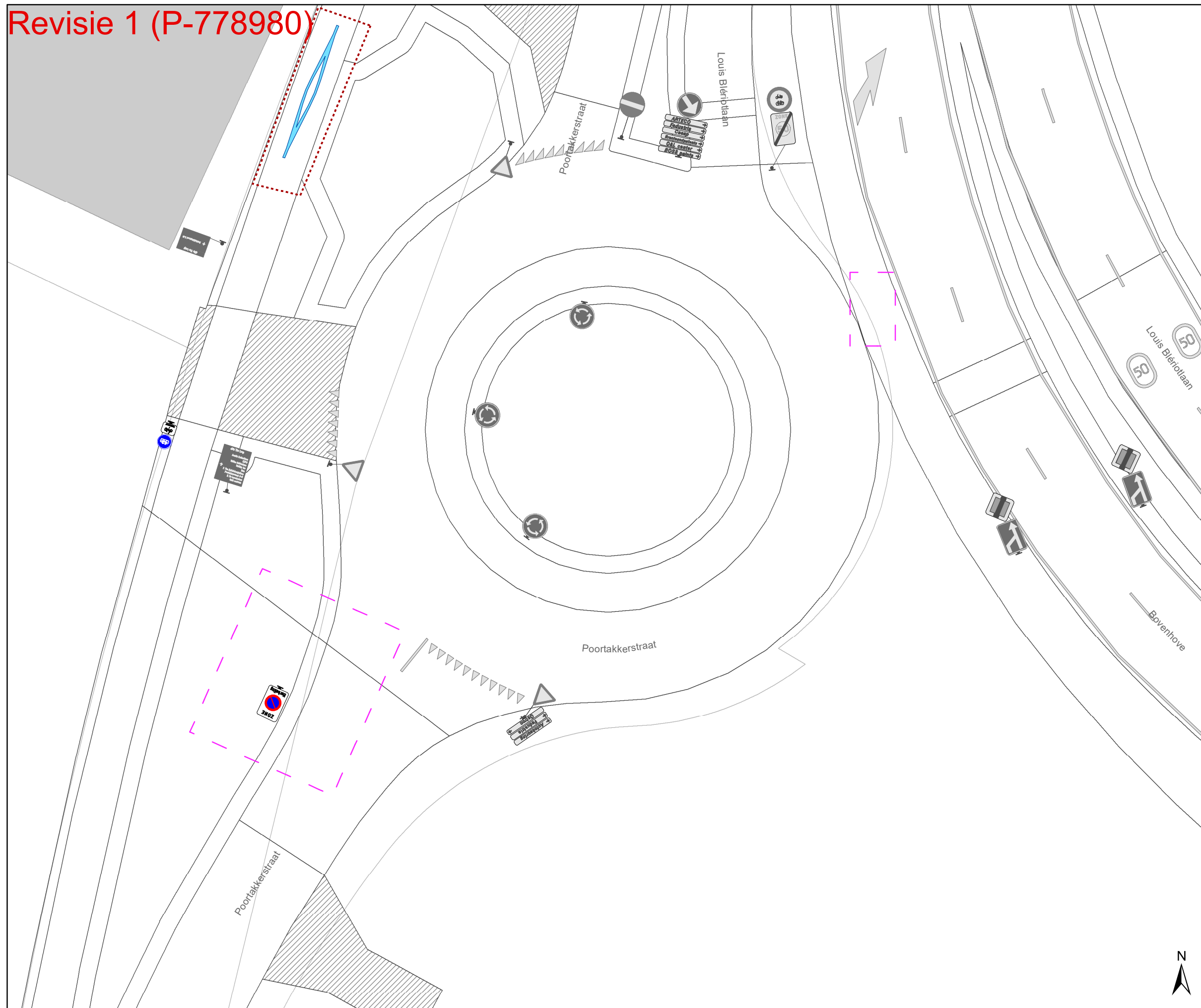
gent: Mobiliteitsbedrijf stad Gent
Verkeerstechnische taken

**Poortakkerstraat
Parkeerverbod**

Dossiernummer P-302550

DATUM	SCHAAL	PLAN	P FORMAAT
12/09/2025	1/250	11/15	A3




Revisie 1 (P-778980)



Legende

-  Bestaande verkeersborden
-  Geplande verkeersborden
-  Te verwijderen verkeersborden
-  Bestaande wegmarkeringen
-  Geplande wegmarkeringen
-  Te verwijderen wegmarkeringen

Overige

-  Ander gepland dossier (in voorbereiding bij MOBBERD)
-  Ander gepland dossier (ter uitvoering bij DWBWB)
-  Revisie-elementen



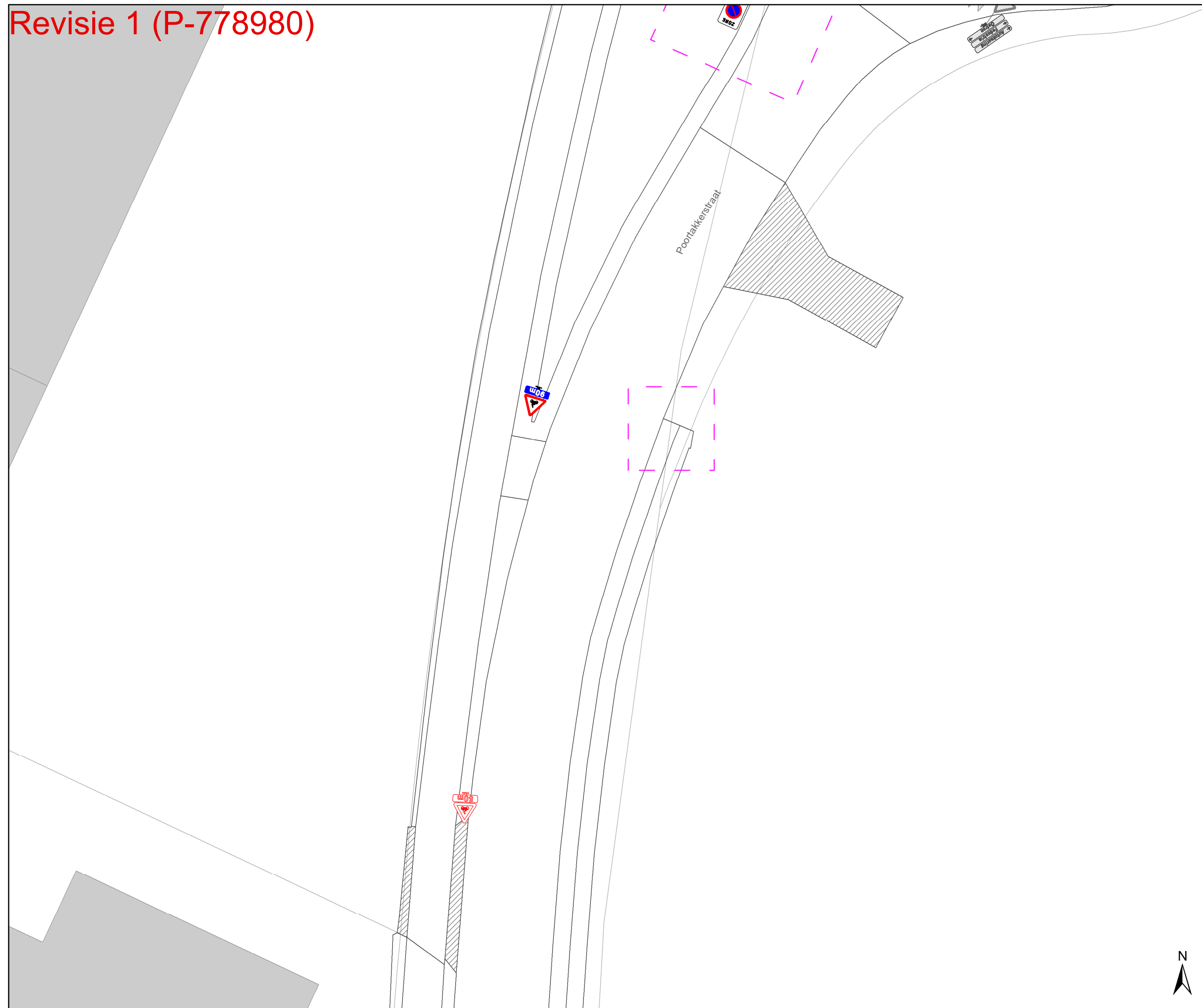
gent: Mobiliteitsbedrijf stad Gent
Verkeerstechnische taken

**Poortakkerstraat
Parkeerverbod**

Dossiernummer P-302550

DATUM	SCHAAL	PLAN	P FORMAAT
12/09/2025	1/250	12/15	A3

Revisie 1 (P-778980)

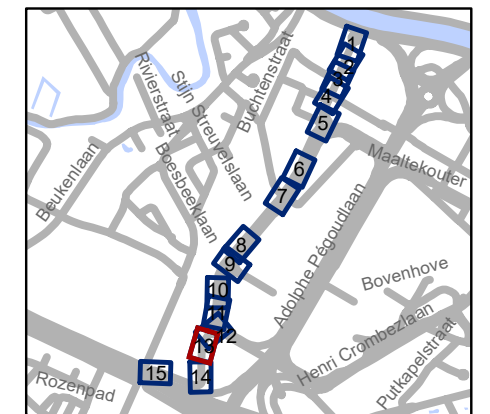


Legende

- Bestaande verkeersborden
- Geplande verkeersborden
- Te verwijderen verkeersborden
- Bestaande wegmarkeringen
- Geplande wegmarkeringen
- Te verwijderen wegmarkeringen

Overige

- Ander gepland dossier (in voorbereiding bij MOBBER)
- Ander gepland dossier (ter uitvoering bij DWBW)
- Revisie-elementen



gent: Mobiliteitsbedrijf stad Gent
Verkeerstechnische taken

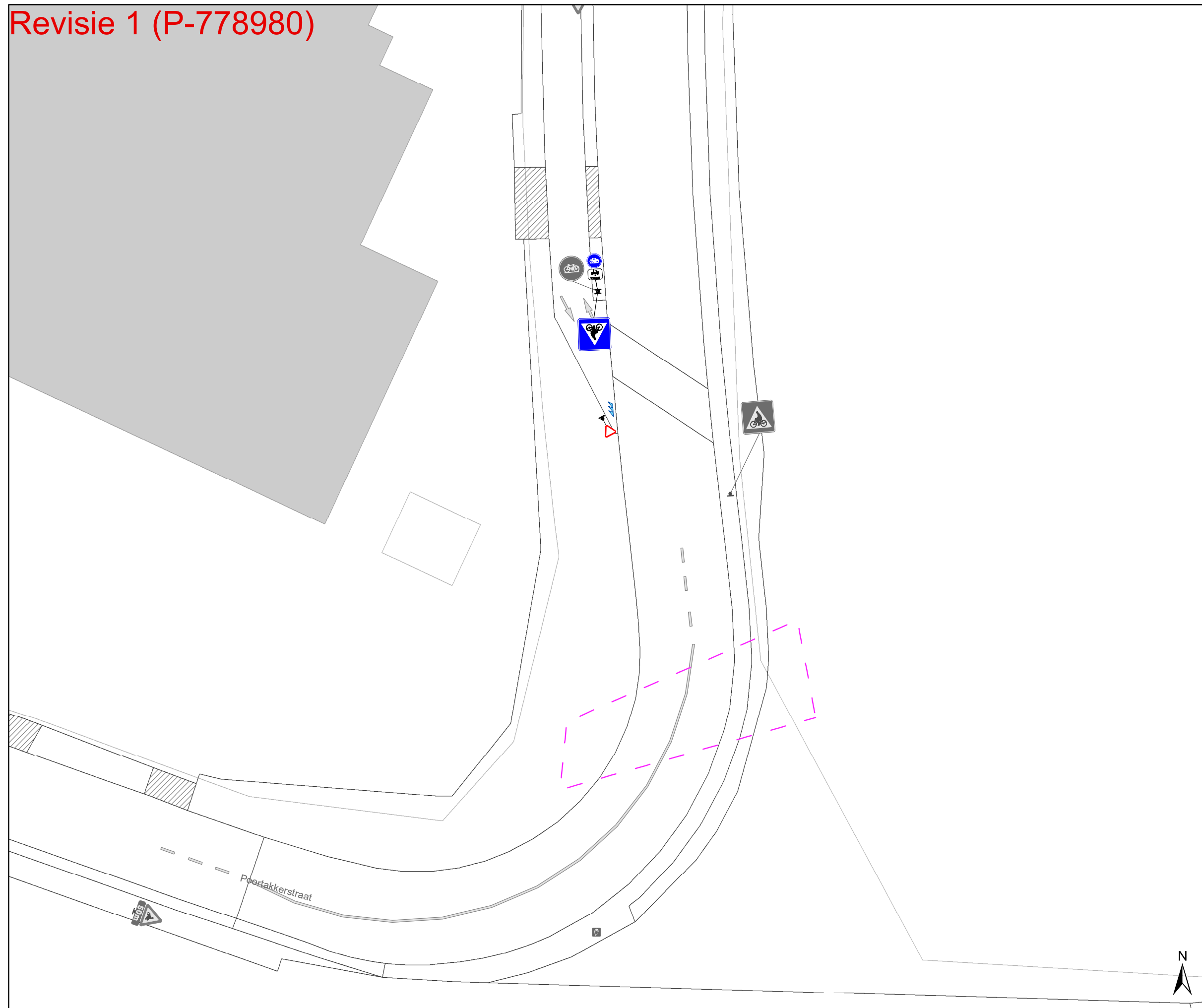
Poortakkerstraat Parkeerverbod

Dossiernummer P-302550

DATUM	SCHAAL	PLAN	P FORMAAT
12/09/2025	1/250	13/15	A3



Revisie 1 (P-778980)

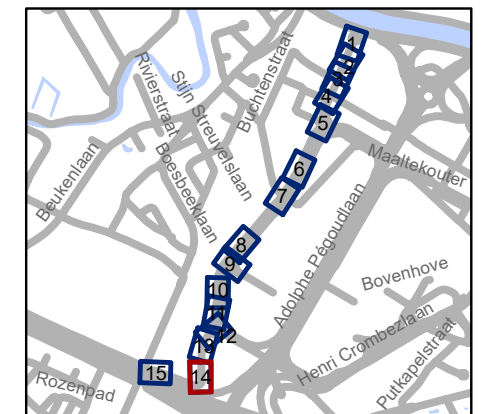


Legende

- Bestaande verkeersborden
- Geplande verkeersborden
- Te verwijderen verkeersborden
- Bestaande wegmarkeringen
- Geplande wegmarkeringen
- Te verwijderen wegmarkeringen

Overige

- Ander gepland dossier (in voorbereiding bij MOBBED)
- Ander gepland dossier (ter uitvoering bij DWBW)
- Revisie-elementen



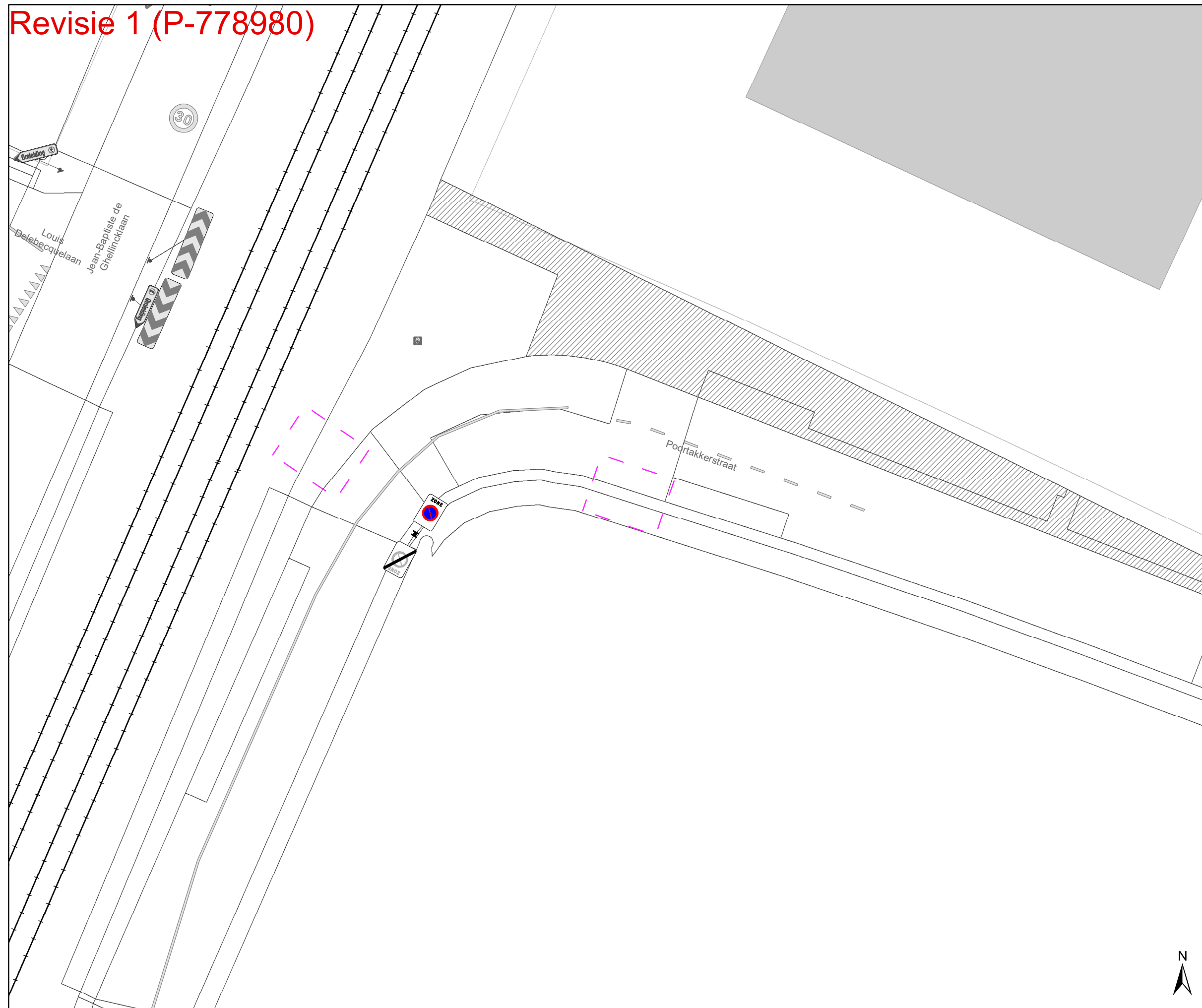
gent: Mobiliteitsbedrijf stad Gent
Verkeerstechnische taken

**Poortakkerstraat
Parkeerverbod**

Dossiernummer P-302550

DATUM	SCHAAL	PLAN	P FORMAAT
12/09/2025	1/250	14/15	A3




Revisie 1 (P-778980)



Legende

-  Bestaande verkeersborden
-  Geplande verkeersborden
-  Te verwijderen verkeersborden
-  Bestaande wegmarkeringen
-  Geplande wegmarkeringen
-  Te verwijderen wegmarkeringen

Overige

-  Ander gepland dossier (in voorbereiding bij MOBBED)
-  Ander gepland dossier (ter uitvoering bij DWBW)
-  Revisie-elementen



gent: Mobiliteitsbedrijf stad Gent
Verkeerstechnische taken

Poortakkerstraat Parkeerverbod

Dossiernummer P-302550

DATUM	SCHAAL	PLAN	P FORMAAT
12/09/2025	1/250	15/15	A3

