



2025_CBS_08289 Nieuw aanvullend reglement van de politie op het wegverkeer - gemeenteweg - Poortakkerstraat - nieuwe verkeersmaatregel - Vaststelling

Beslissing: Goedgekeurd in besloten vergadering van 25 september 2025

Zijn aanwezig bij de beslissing van dit punt:

Mathias De Clercq, burgemeester-voorzitter
Hafsa El-Bazioui, schepenen; Astrid De Bruycker, schepenen; Sofie Bracke, schepenen; Evita Willaert, schepenen; Joris Vandenbroucke, schepenen; Bram Van Braeckevelt, schepenen; Burak Nalli, schepenen; Filip Watteeuw, schepenen; Christophe Peeters, schepenen
Mieke Hullebroeck, algemeen directeur; Liesbet Vertriest, adjunct-algemeendirecteur

Bevoegd: Joris Vandenbroucke

Betrokken: Mathias De Clercq

Juridisch kader

De volgende bepalingen zijn van toepassing inzake de bevoegdheid:

- De Nieuwe Gemeentewet 24 juni 1988, artikel 119;
- Het Decreet van 16 mei 2008 betreffende de aanvullende reglementen op het wegverkeer en de plaatsing en bekostiging van verkeerstekens, artikel 5, § 1, 2e lid;
- Het Decreet over het lokaal bestuur van 22 december 2017, artikel 41, 2°;
- Het gemeenteraadsbesluit van 15 december 2015, houdende de delegatie van de vaststellingsbevoegdheid inzake gemeentelijke aanvullende reglementen op het wegverkeer.

De beslissing wordt genomen op grond van:

- Wet betreffende de politie over het wegverkeer, gecoördineerd bij Koninklijk Besluit van 16 maart 1968;
- Decreet van 16 mei 2008 betreffende de aanvullende reglementen op het wegverkeer en de plaatsing en bekostiging van de verkeerstekens;
- Koninklijk Besluit van 1 december 1975 houdende algemeen reglement op de politie van het wegverkeer en van het gebruik van de openbare weg;
- Ministerieel Besluit van 11 oktober 1976 waarbij de minimumafmetingen en de bijzondere plaatsingsvoorwaarden van de verkeerstekens worden bepaald;
- Uitvoeringsbesluit van 23 januari 2009 betreffende de aanvullende reglementen op het wegverkeer en de plaatsing en bekostiging van de verkeerstekens;

- Omzendbrief MOB/2009/1 van 3 april 2009;

Motivering

- Bij dit collegebesluit wordt volgende verkeersmaatregel getroffen: het opheffen van de parkeerverboden die nog niet werden geplaatst in heel de straat. Middels een andere beslissing werd er tijdens dit college van burgemeester en schepenen op The Loop conform het RUP Handelsbeurs, goedgekeurd in de gemeenteraad van 29 januari 2007 en door de deputatie van de provincie Oost-Vlaanderen op 8 maart 2007, bovengronds het parkeren verboden met zonale verkeersborden. Daarmee werden er onveilige situaties door wildparkeerders tegengegaan.
- Bij collegebesluit van 10 juli 2024 werden volgende verkeersmaatregelen getroffen: het aanbrengen van een voetgangeroversteekplaats dwars over de rijbaan en het dubbelrichtingsfietspad ter hoogte van het kruispunt met de Amelia Earhartlaan aangezien observaties hadden uitgewezen dat er daar veel voetgangers die er in de buurt werken daar de straat overstaken en zij dit op een veilige manier moesten kunnen doen.
- Bij collegebesluit van 8 februari 2024 werden volgende verkeersmaatregelen getroffen: het duidelijker en uitbreiden van het parkeerverbod in de Poortakkerstraat aangezien foutparkeerders er de bermen kapotrijden alsook voor onveilige situaties zorgen langs het dubbelrichtingsfietspad. Tevens wordt het beperkt eenrichtingsverkeer, behalve voor fietsers en bromfietzers klasse P, correcter gesignaleerd en daarbijhorend het dubbelrichtingsfietspad alsook de voorrangregeling op het einde van het dubbelrichtingsfietspad ter hoogte van de Amelia Earhartlaan.
- Bij collegebesluit van 8 december 2022 werden volgende verkeersmaatregelen getroffen in het kader van de aanleg van de Paula Marcxkstraat en het Meteorietpad tussen de Buchtenstraat en Poortakkerstraat op The Loop: het signaleren van het fietspad ter hoogte van de kruispunten met verkeersborden en markeringen alsook de verplichte rijrichting op de rotonde.
- Bij collegebesluit van 10 juni 2022 werd de bestaande toestand geregulariseerd in het doorlopend straatsegment vanaf het kruispunt met de Buchtenstraat. Ook werd er een wijziging op de parkeerstrook ter hoogte van het examen centrum ingevoerd met als doel om de voorbehouden parkeerplaatsen niet enkel voor lichte vracht en vrachtauto's te voorzien, maar ook bussen +3,5t er reglementair te laten parkeren tijdens de openingsuren van het examen centrum.
- Bij collegebesluit van 14 november 2019 werden er op de parkeerstrook van het examen centrum voorbehouden parkeerplaatsen van lichte vrachtauto's en vrachtauto's tijdens de openingsuren ingevoerd.

Bijgevoegde bijlage(n):

- Aanvullend reglement Poortakkerstraat dossier P778980.pdf (deel van de beslissing)
- Signalisatieplan Poortakkerstraat dossier P778980 (deel van de beslissing)

Beslissing

Beslist het volgende:

Artikel 1:

Heft op het aanvullend reglement van de politie op het wegverkeer betreffende de gemeenteweg Poortakkerstraat, goedgekeurd in zitting van 10 juli 2024, van zodra het nieuwe reglement in werking treedt.

Artikel 2:

Stelt vast het bijgevoegd aanvullend reglement van de politie op het wegverkeer en het signalisatieplan betreffende de gemeenteweg Poortakkerstraat.

2025_CBS_08289 - Nieuw aanvullend reglement van de politie op het wegverkeer - gemeenteweg - Poortakkerstraat - nieuwe verkeersmaatregel

Vastgesteld in het College van Burgemeester en Schepenen van 25 september 2025

Bekendgemaakt op 26 september 2025

Geldig vanaf 1 oktober 2025

Referentienummer 2025_CBS_08289

Reglement

Artikel 1.

Op de kruispunten van de fietsdoorsteken komende van het dubbelrichtingsfietspad langs de Buitenring-Sint-Denijs (R4) met de Poortakkerstraat;
op de Poortakkerstraat ter hoogte van het kruispunt met de Amelia Earhartlaan op het einde van het dubbelrichtingsfietspad aan de westelijke zijde van de rijbaan;
op de Poortakkerstraat op alle toekomstige taken, waaronder komende van huisnummer 11A, van de rotonde ter hoogte van huisnummers 11A en 13-15A;
op de Poortakkerstraat op alle toekomstige taken, van de rotonde ter hoogte van de Paula Marckxstraat geldt:
de bestuurders moeten voorrang verlenen aan iedere bestuurder die rijdt op de openbare weg of de rijbaan die ze oprijden; de plaats waar de bestuurders, zo nodig, moeten stoppen om voorrang te verlenen, wordt aangeduid.

Dit wordt aangeduid door verkeerstekens:

- B1
- WM76.2

Artikel 2.

Op de Poortakkerstraat ter hoogte van het kruispunt met Amelia Earhartlaan geldt: de bestuurders hebben voorrang.

Dit wordt aangeduid door verkeerstekens:

- B15

Artikel 3.

Op de Poortakkersraat op de noordwestelijke en zuidwestelijke takken van de rotonde met de Paula Marckxstraat;
op de middenbermen van de noordelijke en zuidelijke takken op de rotonde ter hoogte van huisnummers 11A en 13-15A geldt: verboden rijrichting voor iedere bestuurder. Het verbod is niet van toepassing op het geheel van de openbare weg.

Dit wordt aangeduid door verkeerstekens:

- C1

Artikel 4.

**Op de Poortakkerstraat ter hoogte van huisnummers 17-17A;
op de Poortakkerstraat ter hoogte van de zuidelijke hoek van huisnummer 45 geldt: verboden rijrichting voor iedere bestuurder; de maatregel geldt niet voor fietsers, bestuurders van tweewielige bromfietsen klasse A en speed pedelecs. Op de Poortakkerstraat ter hoogte van de Buchtenstraat ter hoogte van huisnummers 39-43 in zuidelijke richting;
op de Poortakkerstraat ter hoogte van de Paula Marckxstraat in zuidelijke richting geldt: toegelaten rijrichting op de openbare weg met eenrichtingsverkeer; fietsers, bestuurders van tweewielige bromfietsen klasse A en speed pedelecs mogen in de twee richtingen rijden.**

Dit wordt aangeduid door verkeerstekens:

- C1
- M12
- F19
- M18

Artikel 5.

Op de Poortakkerstraat vanaf de rotonde ter hoogte van huisnummers 13-15A in de richting van de Louis Blériotlaan geldt: de toegang is verboden voor bestuurders van rijwielen; de toegang is verboden voor bestuurders van bromfietsen.

Dit wordt aangeduid door verkeerstekens:

- C11
- C9

Artikel 6.

Op de Poortakkerstraat op de middenbermen op de noordwestelijke en zuidwestelijke takken van de rotonde met de Paula Marckxstraat;

op de middenbermen van de noordelijke en zuidelijke takken op de rotonde ter hoogte van huisnummers 11A en 13-15A geldt:

de bestuurders zijn verplicht de middenberm langs rechts voorbij te rijden.

Dit wordt aangeduid door verkeerstekens:

- D1

Artikel 7.

Op de Poortakkerstraat komende van het dubbelrichtingsfietspad aan de zuidzijde van de Buitenring-Zwijnaarde (R4) en komende van de Amelia Earhartlaan geldt: de bestuurders zijn verplicht in tegenwijzerzin rondom het middeneiland te rijden.

Dit wordt aangeduid door verkeerstekens:

- D1

Artikel 8.

**Op de Poortakkerstraat op de rijbaan van de rotonde ter hoogte van huisnummers 11A en 13-15A;
op de Poortakkerstraat op de rijbaan van de rotonde ter hoogte van de Paula Marckxstraat**

geldt: verplicht rondgaand verkeer. De bestuurders zijn verplicht de inrichting bestemd om het verkeer te leiden aan hun linkerhand te laten.

Dit wordt aangeduid door verkeerstekens:

- D5

Artikel 9.

Op de Poortakkerstraat van huisnummer 91 tot en met de oostelijke zijde van huisnummers 9-9H aan de westelijke zijde van de rijbaan geldt: fietsers en bestuurders van tweewielige bromfietsen klasse A moeten het dubbelrichtings fietspad volgen, voor zover het in de door hen gevolgde rijrichting is gesignaleerd; het fietspad moet worden gevolgd door bestuurders van speed pedelecs. Dit wordt aangeduid door verkeerstekens:

- D7
- M13

Artikel 10.

Op de Poortakkerstraat ter hoogte van de westelijke gevel van huisnummers 88-102 geldt: het parkeren is toegelaten; de maatregel geldt voor voertuigen van +3,5t; het parkeren is toegelaten beperkt tot volgende dagen en uren: van maandag t.e.m. vrijdag van 07u tot 18u; het begin van de parkeerreglementering wordt aangeduid; het einde van de parkeerreglementering wordt aangeduid.

Dit wordt aangeduid door verkeerstekens:

- E9a
- GV
- GXa
- GXb

Artikel 11.

Op de Poortakkerstraat vanaf de rijbaan van de rotonde ter hoogte van huisnummers 13-15A op de zuidwestelijke tak in zuidwestelijke richting over een lengte van 5 meter geldt: het is iedere bestuurder verboden de doorlopende streep te overschrijden, alsook links van de streep te rijden wanneer deze de twee rijrichtingen scheidt.

Dit wordt aangeduid door verkeerstekens:

- WM72.2

Artikel 12.

Op de Poortakkerstraat vanaf de Amelia Earhartlaan in zuidwaartse richting over een lengte van 40 meter geldt: het is iedere bestuurder verboden de onderbroken streep te overschrijden, behalve om in te halen, om links af te slaan, om te keren of om van rijstrook te veranderen.

Dit wordt aangeduid door verkeerstekens:

- WM72.3

Artikel 13.

Op de Poortakkerstraat van huisnummers 1-5B tot de onderdoorgang van de E40 (begin Bijenstraat);

op de Poortakkerstraat van de zuidoostelijke hoek van huisnummers 9-9H tot en met halverwege de oostelijk gevel van huisnummers 9-9H geldt: het is iedere bestuurder verboden de onderbroken streep die het naderen van de doorlopende streep aankondigt te overschrijden, behalve om in te halen, om links af te slaan, om te keren of om van rijstrook te veranderen; het is iedere bestuurder verboden de doorlopende streep te overschrijden, alsook links van de streep te rijden wanneer deze de twee rijrichtingen scheidt.

Dit wordt aangeduid door verkeerstekens:

- WM72.3
- WM72.2

Artikel 14.

Op de Poortakkerstraat ter hoogte van het Meteorietenpad;
op de Poortakkerstraat ter hoogte van de Paula Marckxstraat;
op de Poortakkerstraat ter hoogte van de Buchtenstraat;
op de Poortakkerstraat ter hoogte van huisnummer 57;
op de Poortakkerstraat ter hoogte van huisnummers 37-37G;
op de Poortakkerstraat ter hoogte van huisnummers 39-43 geldt:
fietsers en bestuurders van tweewielige bromfietsen klasse A moeten het fietspad volgen voor zover het rechts in hun rijrichting ligt.

Dit wordt aangeduid door verkeerstekens:

- WM74

Artikel 15.

Op de rijbaan en het dubbelrichtingsfietspad van de Poortakkerstraat tussen het Meteorietpad en de Amelia Earhartlaan geldt: voetgangers moeten de oversteekplaats volgen om de rijbaan over te steken.

Dit wordt aangeduid door verkeerstekens:

- WM76.3

Artikel 16.

Op de Poortakkerstraat ter hoogte van de oostelijke gevel van huisnummers 9-9H geldt: fietsers en bestuurders van tweewielige bromfietsen moeten de oversteekplaats volgen om de rijbaan over te steken.

Dit wordt aangeduid door verkeerstekens:

- WM76.4

Artikel 17.

Op de noordelijke tak op de rotonde ten noordoosten van Poortakkerstraat huisnummers 1-3 ter hoogte van de middengeleider geldt: bestuurders mogen niet rijden, stilstaan of parkeren op de markeringen van de verkeersgeleider of het verdrijvingsvlak.

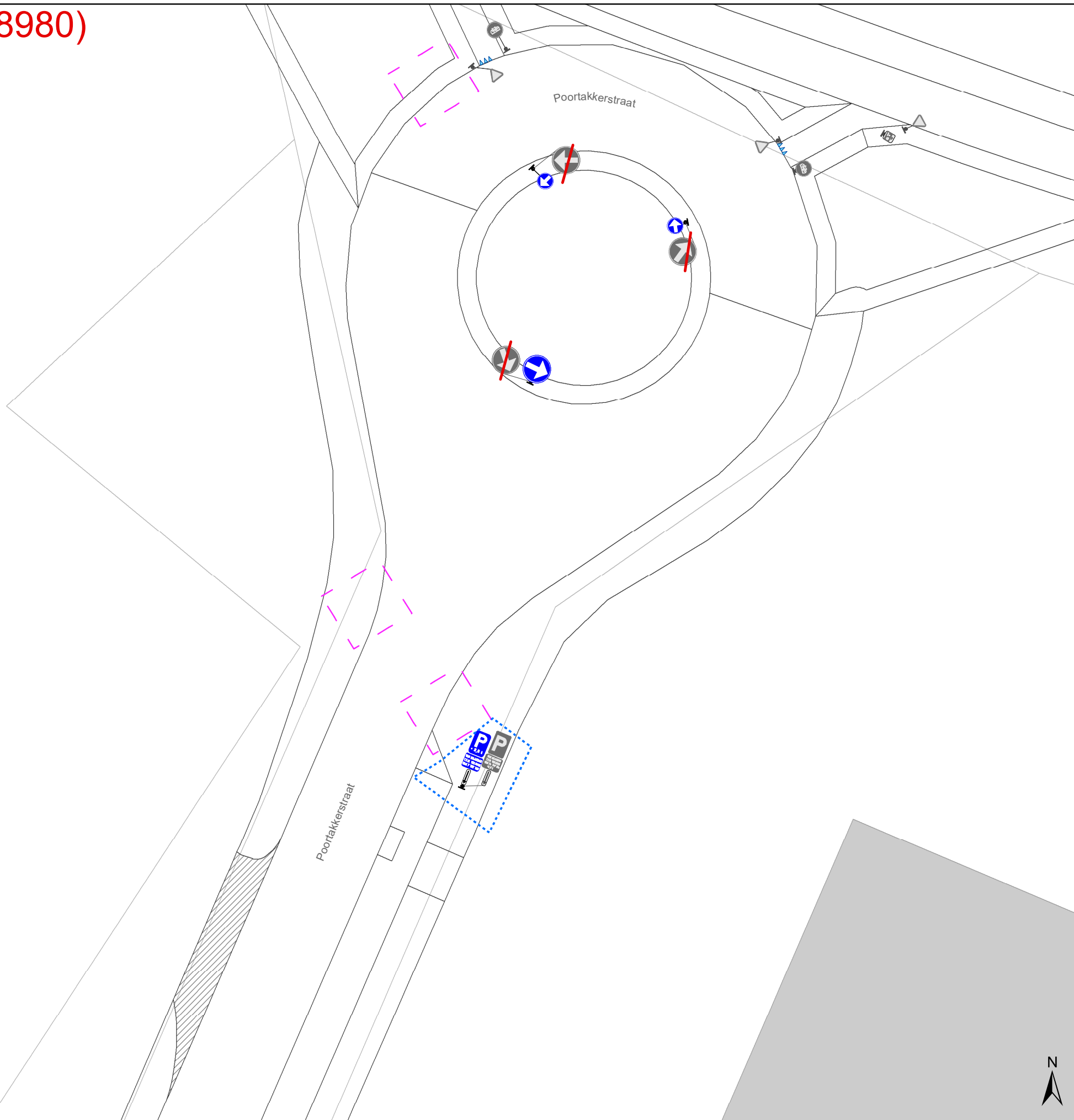
Dit wordt aangeduid door verkeerstekens:

- WM77.4

(einde reglement)



Revisie 1 (P-778980)

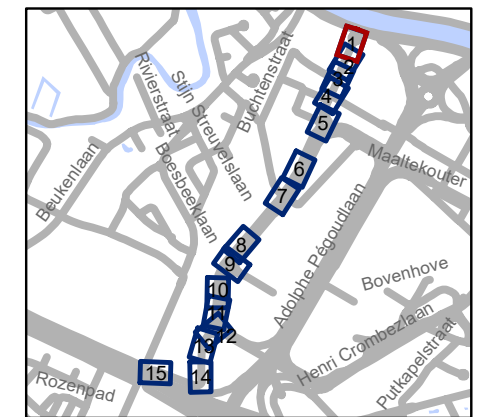


Legende

- Bestaande verkeersborden
- Geplande verkeersborden
- Te verwijderen verkeersborden
- Bestaande wegmarkeringen
- Geplande wegmarkeringen
- Te verwijderen wegmarkeringen

Overige

- Ander gepland dossier (in voorbereiding bij MOBBD)
- Ander gepland dossier (ter uitvoering bij DWBW)
- Revisie-elementen



gent: Mobiliteitsbedrijf stad Gent
Verkeerstechnische taken

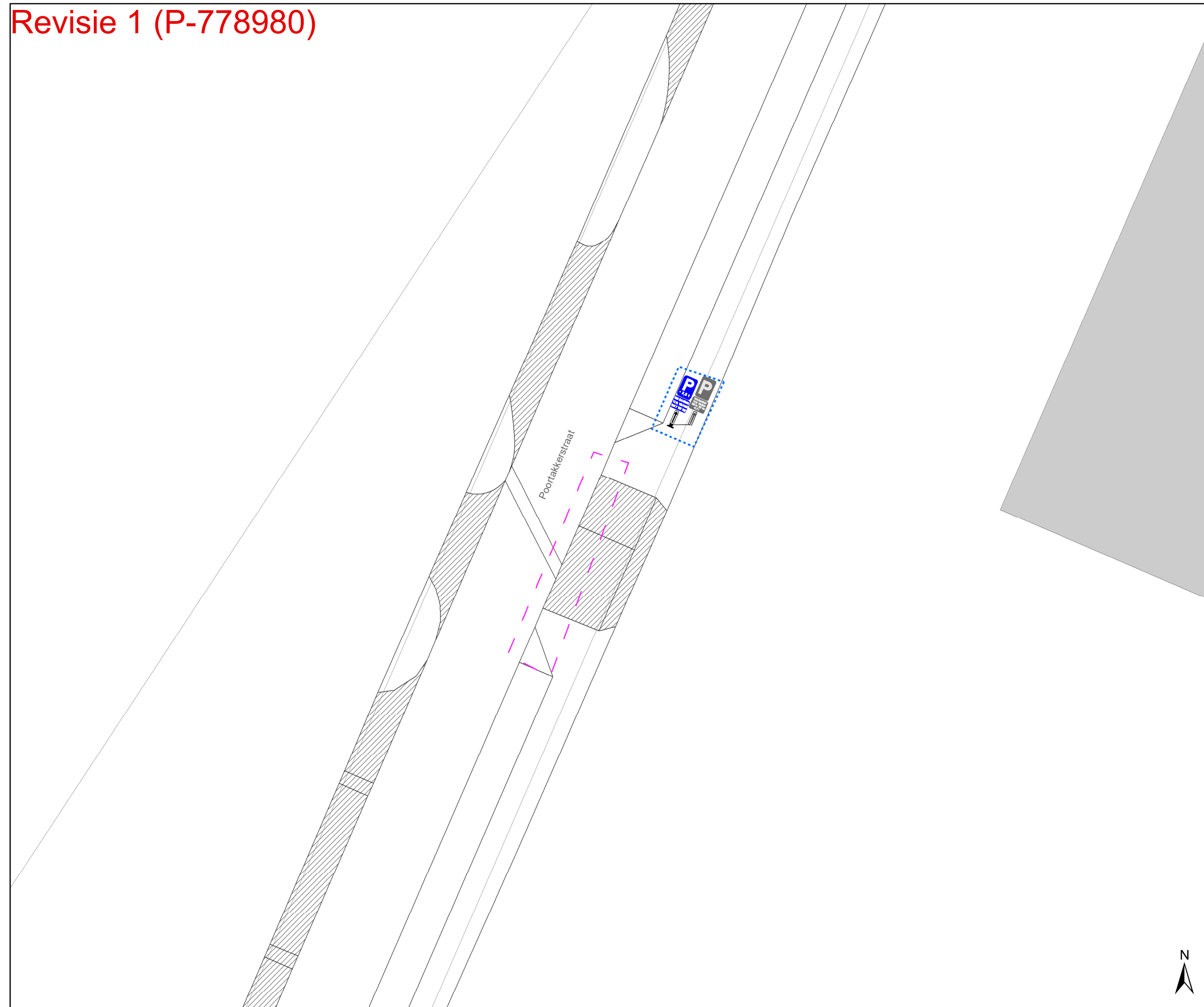
**Poortakkerstraat
Parkeerverbod**

Dossiernummer P-302550

DATUM	SCHAAL	PLAN	P FORMAAT
12/09/2025	1/250	1/15	A3






Revisie 1 (P-778980)

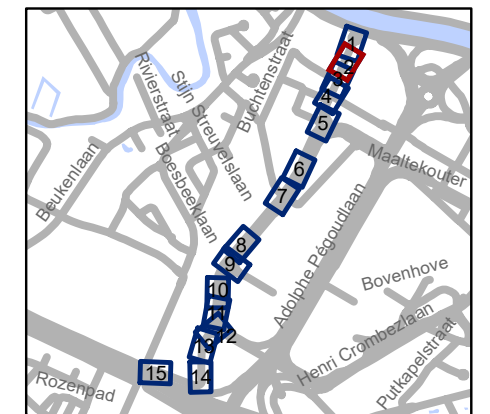


Legende

-  Bestaande verkeersborden
-  Geplande verkeersborden
-  Te verwijderen verkeersborden
-  Bestaande wegmarkeringen
-  Geplande wegmarkeringen
-  Te verwijderen wegmarkeringen

Overige

-  Ander gepland dossier (in voorbereiding bij MOBBD)
-  Ander gepland dossier (ter uitvoering bij DWBW)
-  Revisie-elementen



gent: Mobiliteitsbedrijf stad Gent
Verkeerstechnische taken

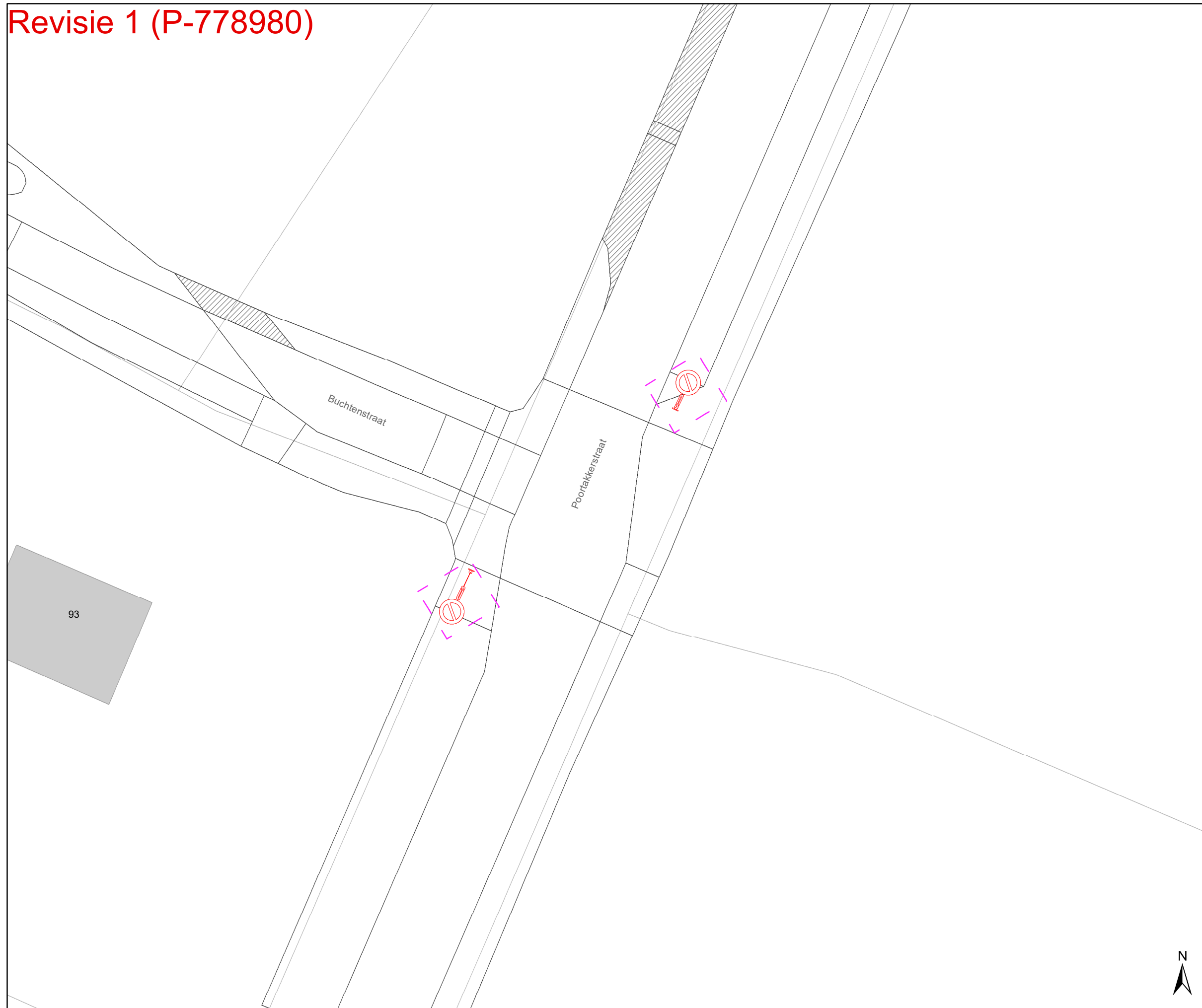
Poortakkerstraat Parkeerverbod

Dossiernummer P-302550

DATUM	SCHAAL	PLAN	P FORMAAT
12/09/2025	1/250	2/15	A3






Revisie 1 (P-778980)

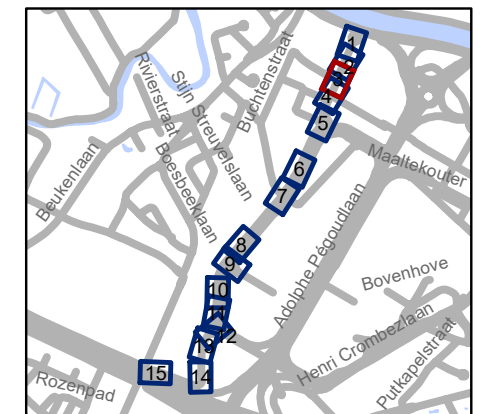


Legende

-  Bestaande verkeersborden
-  Geplande verkeersborden
-  Te verwijderen verkeersborden
-  Bestaande wegmarkeringen
-  Geplande wegmarkeringen
-  Te verwijderen wegmarkeringen

Overige

-  Ander gepland dossier (in voorbereiding bij MOBBED)
-  Ander gepland dossier (ter uitvoering bij DWBW)
-  Revisie-elementen



gent: Mobiliteitsbedrijf stad Gent
Verkeerstechnische taken

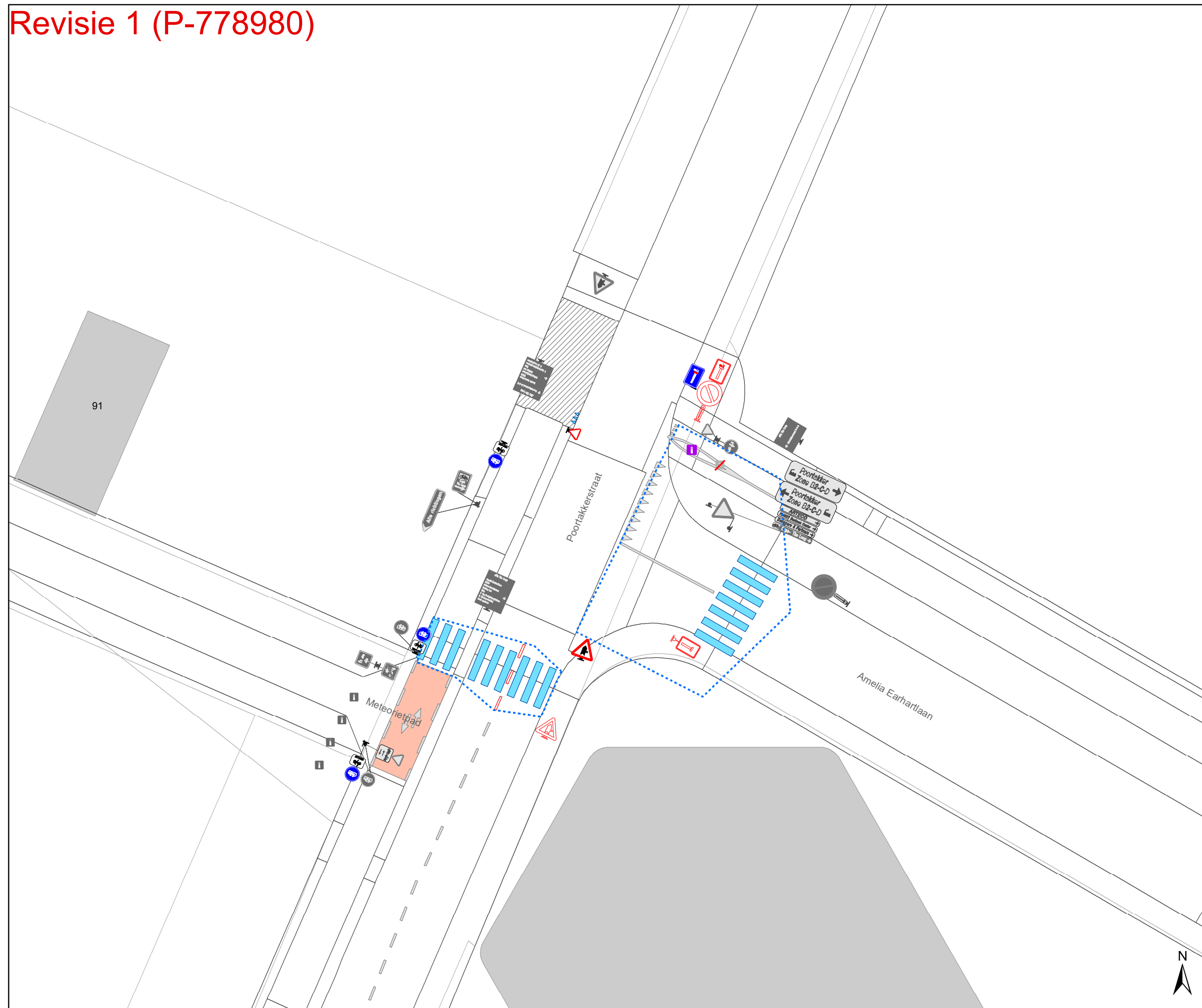
Poortakkerstraat Parkeerverbod

Dossiernummer P-302550

DATUM	SCHAAL	PLAN	P FORMAAT
12/09/2025	1/250	3/15	A3



Revisie 1 (P-778980)



Legende

- Bestaande verkeersborden
- Geplande verkeersborden
- Te verwijderen verkeersborden
- Bestaande wegmarkeringen
- Geplande wegmarkeringen
- Te verwijderen wegmarkeringen

Overige

- Ander gepland dossier (in voorbereiding bij MOBBD)
- Ander gepland dossier (ter uitvoering bij DWBW)
- Revisie-elementen



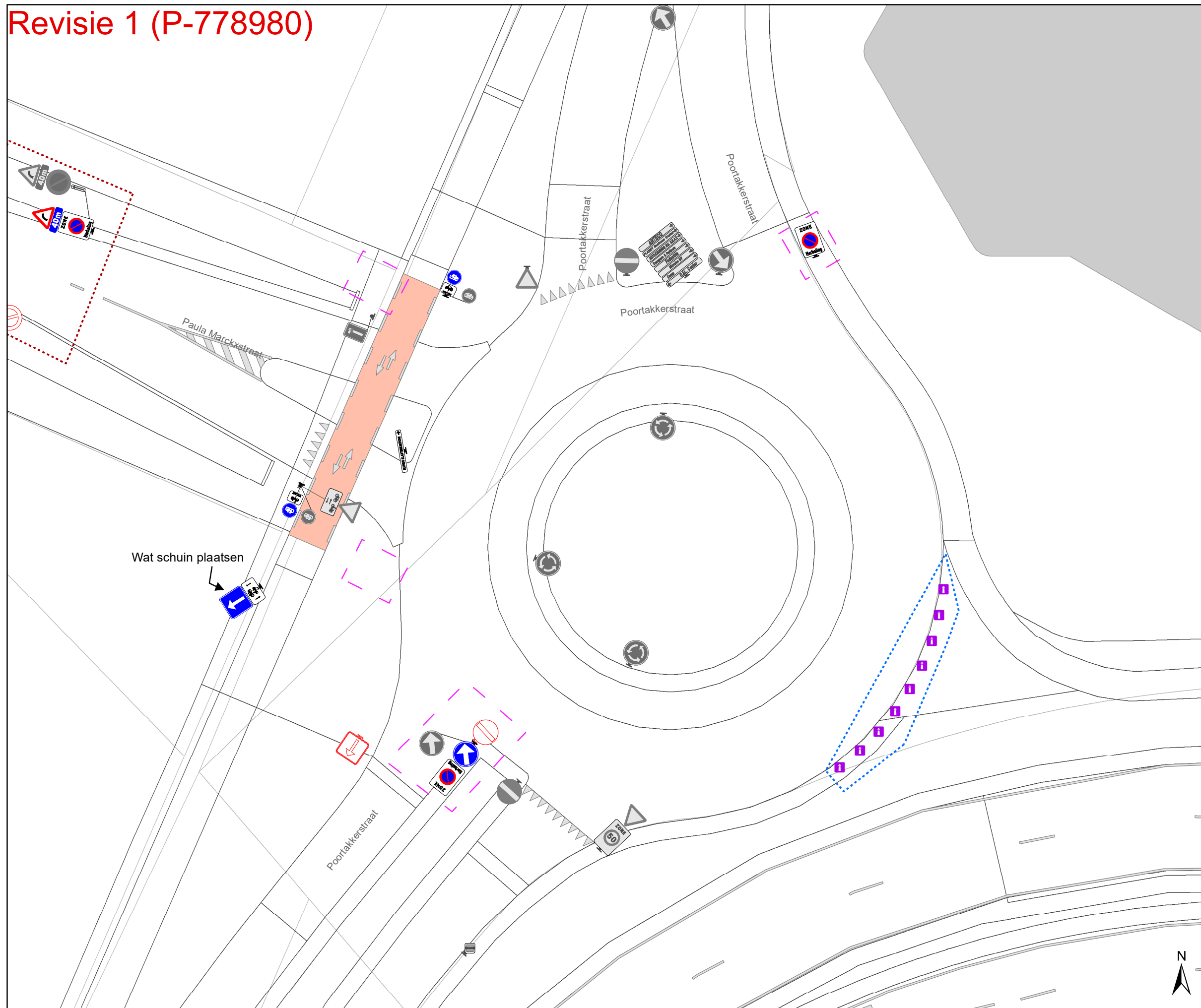
gent: Mobiliteitsbedrijf stad Gent
Verkeerstechnische taken

**Poortakkerstraat
Parkeerverbod**

Dossiernummer P-302550

DATUM	SCHAAL	PLAN	P FORMAAT
12/09/2025	1/250	4/15	A3

Revisie 1 (P-778980)



Legende

- Bestaande verkeersborden
- Geplande verkeersborden
- Te verwijderen verkeersborden
- Bestaande wegmarkeringen
- Geplande wegmarkeringen
- Te verwijderen wegmarkeringen

Overige

- Ander gepland dossier (in voorbereiding bij MOBBED)
- Ander gepland dossier (ter uitvoering bij DWBW)
- Revisie-elementen



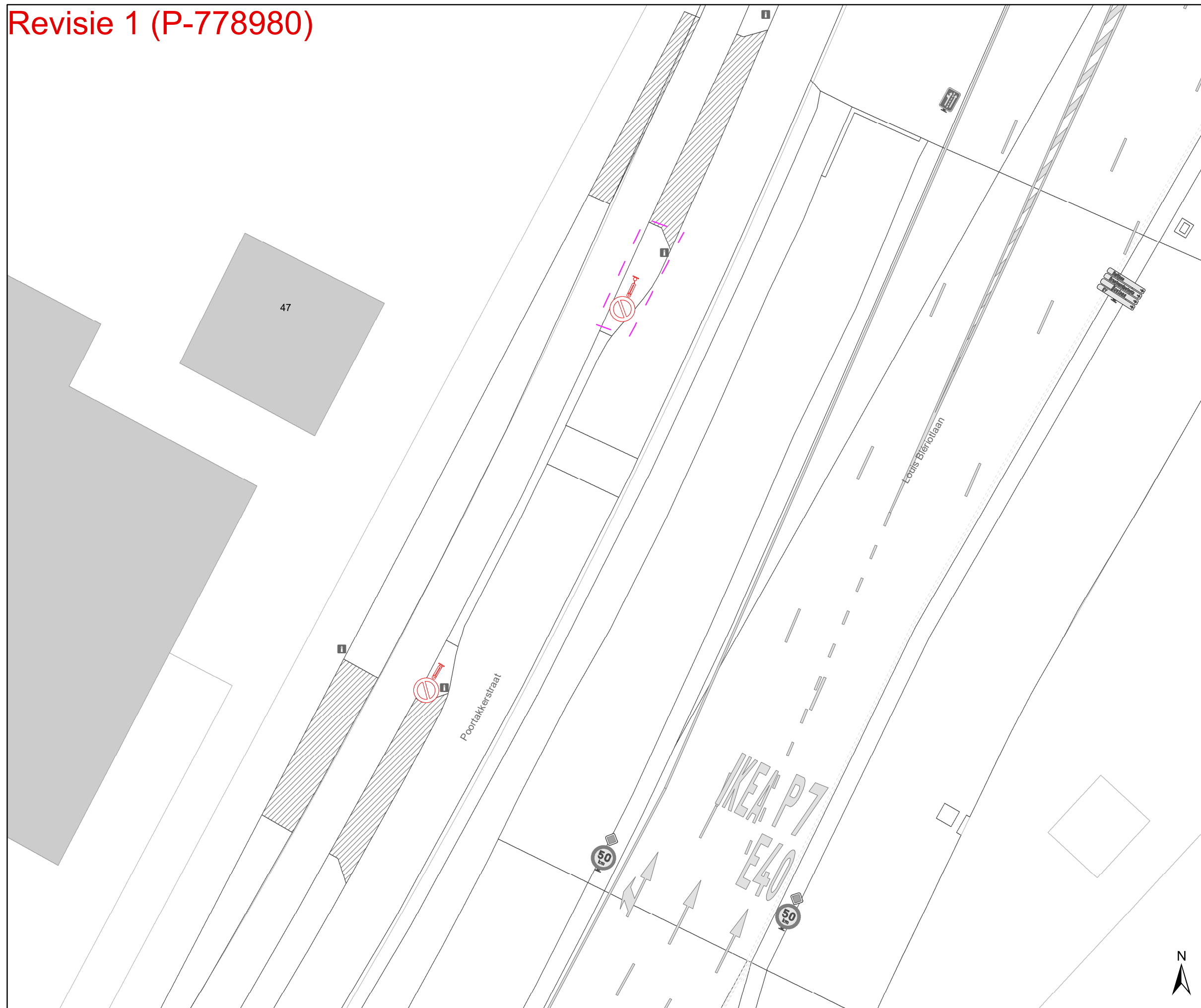
gent: Mobiliteitsbedrijf stad Gent
Verkeerstechnische taken

**Poortakkerstraat
Parkeerverbod**

Dossiernummer P-302550

DATUM	SCHAAL	PLAN	P FORMAAT
12/09/2025	1/250	5/15	A3

Revisie 1 (P-778980)

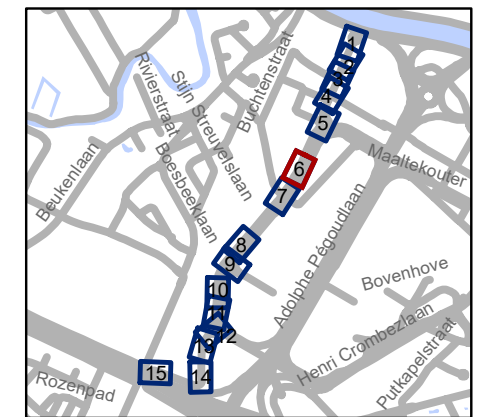


Legende

- Bestaande verkeersborden
- Geplande verkeersborden
- Te verwijderen verkeersborden
- Bestaande wegmarkeringen
- Geplande wegmarkeringen
- Te verwijderen wegmarkeringen

Overige

- Ander gepland dossier (in voorbereiding bij MOBBED)
- Ander gepland dossier (ter uitvoering bij DWBW)
- Revisie-elementen



gent: Mobiliteitsbedrijf stad Gent
Verkeerstechnische taken

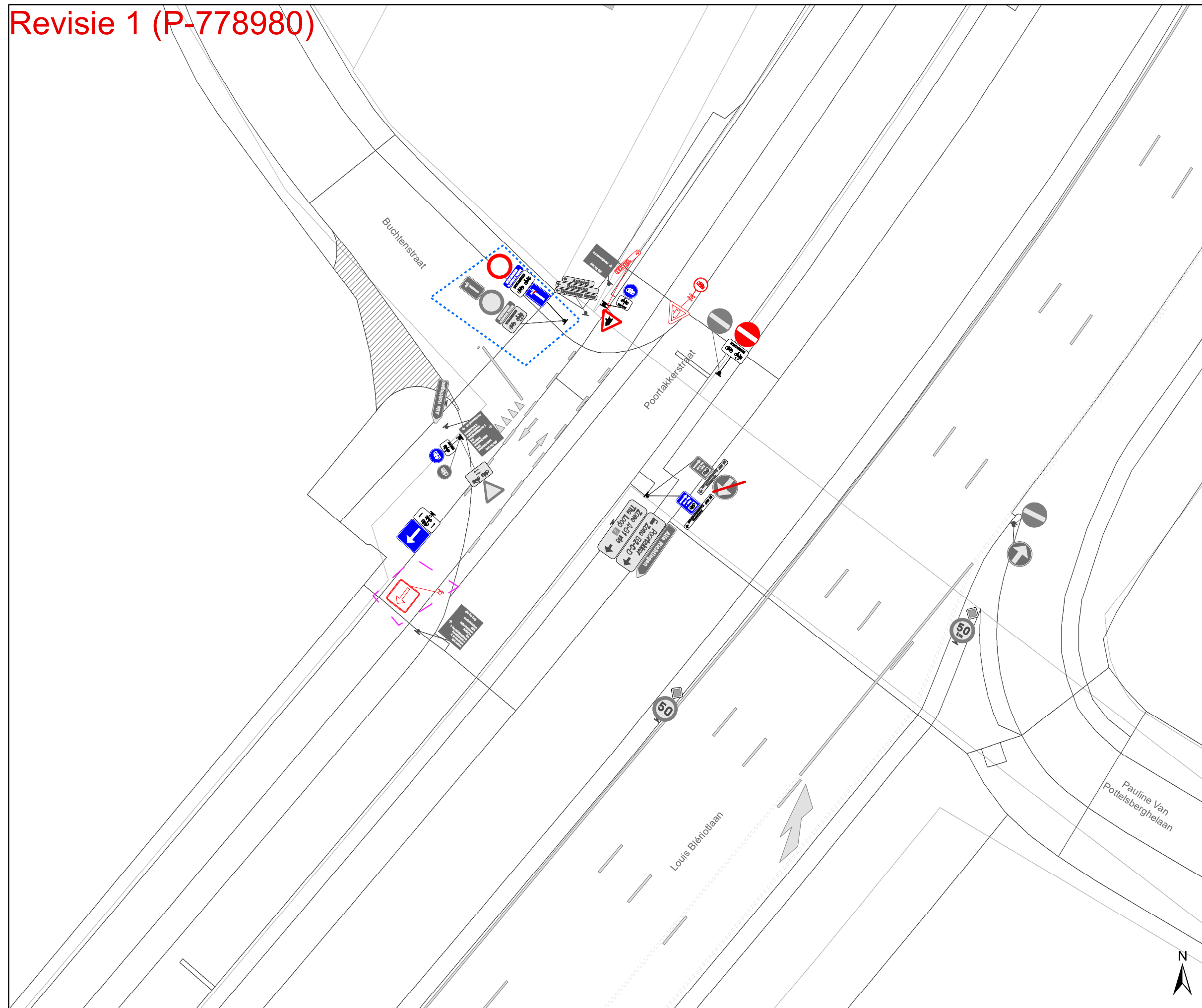
**Poortakkerstraat
Parkeerverbod**

Dossiernummer P-302550

DATUM	SCHAAL	PLAN	P FORMAAT
12/09/2025	1/250	6/15	A3



Revisie 1 (P-778980)

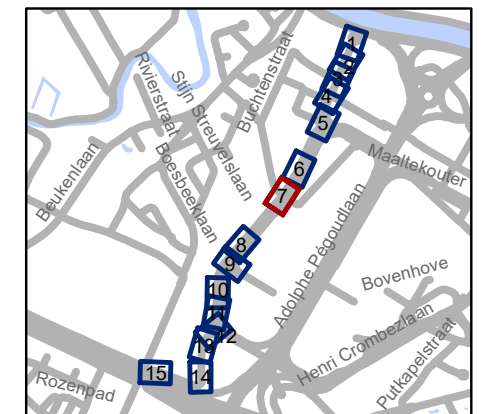


Legende

- Bestaande verkeersborden
- Geplande verkeersborden
- Te verwijderen verkeersborden
- Bestaande wegmarkeringen
- Geplande wegmarkeringen
- Te verwijderen wegmarkeringen

Overige

- Ander gepland dossier (in voorbereiding bij MOBBED)
- Ander gepland dossier (ter uitvoering bij DWBW)
- Revisie-elementen



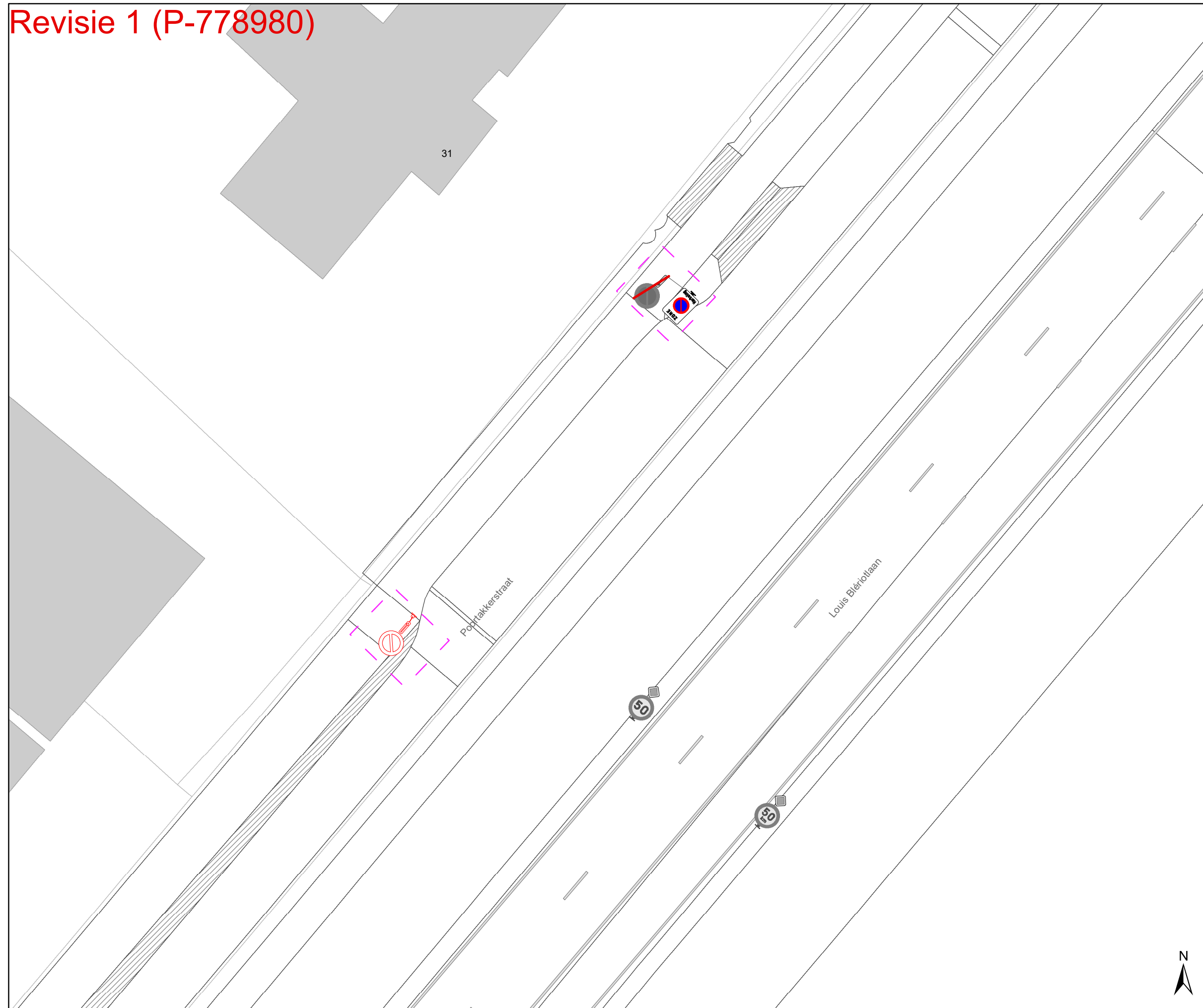
gent: Mobiliteitsbedrijf stad Gent
Verkeerstechnische taken

**Poortakkerstraat
Parkeerverbod**

Dossiernummer P-302550

DATUM	SCHAAL	PLAN	P FORMAAT
12/09/2025	1/250	7/15	A3

Revisie 1 (P-778980)

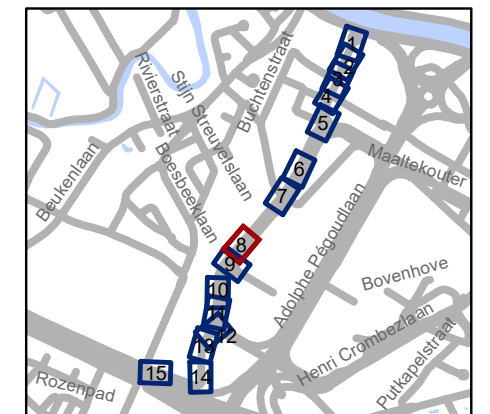


Legende

- Bestaande verkeersborden
- Geplande verkeersborden
- Te verwijderen verkeersborden
- Bestaande wegmarkeringen
- Geplande wegmarkeringen
- Te verwijderen wegmarkeringen

Overige

- Ander gepland dossier (in voorbereiding bij MOBBD)
- Ander gepland dossier (ter uitvoering bij DWBW)
- Revisie-elementen



gent: Mobiliteitsbedrijf stad Gent
Verkeerstechnische taken

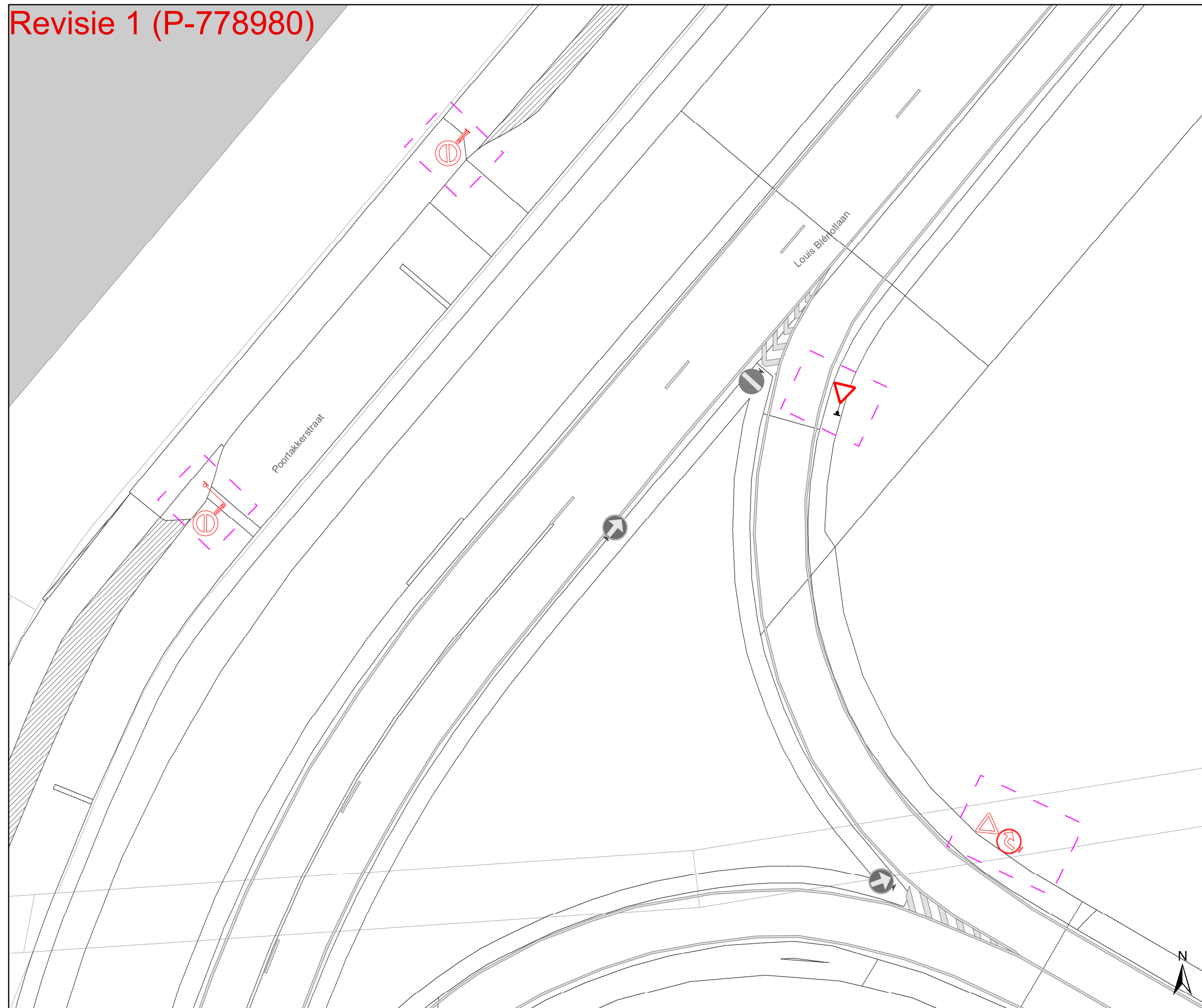
Poortakkerstraat Parkeerverbod

Dossiernummer P-302550

DATUM	SCHAAL	PLAN	P FORMAAT
12/09/2025	1/250	8/15	A3



Revisie 1 (P-778980)

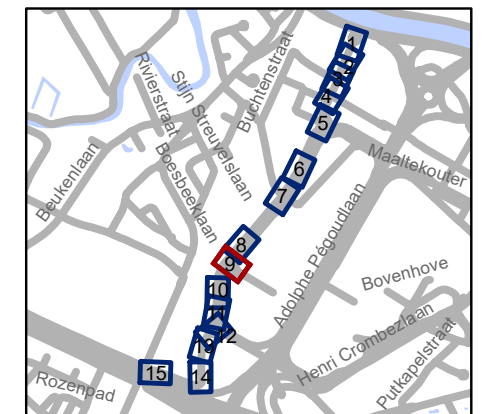


Legende

- Bestaande verkeersborden
- Geplande verkeersborden
- Te verwijderen verkeersborden
- Bestaande wegmarkeringen
- Geplande wegmarkeringen
- Te verwijderen wegmarkeringen

Overige

- Ander gepland dossier (in voorbereiding bij MOBBD)
- Ander gepland dossier (ter uitvoering bij DWBW)
- Revisie-elementen

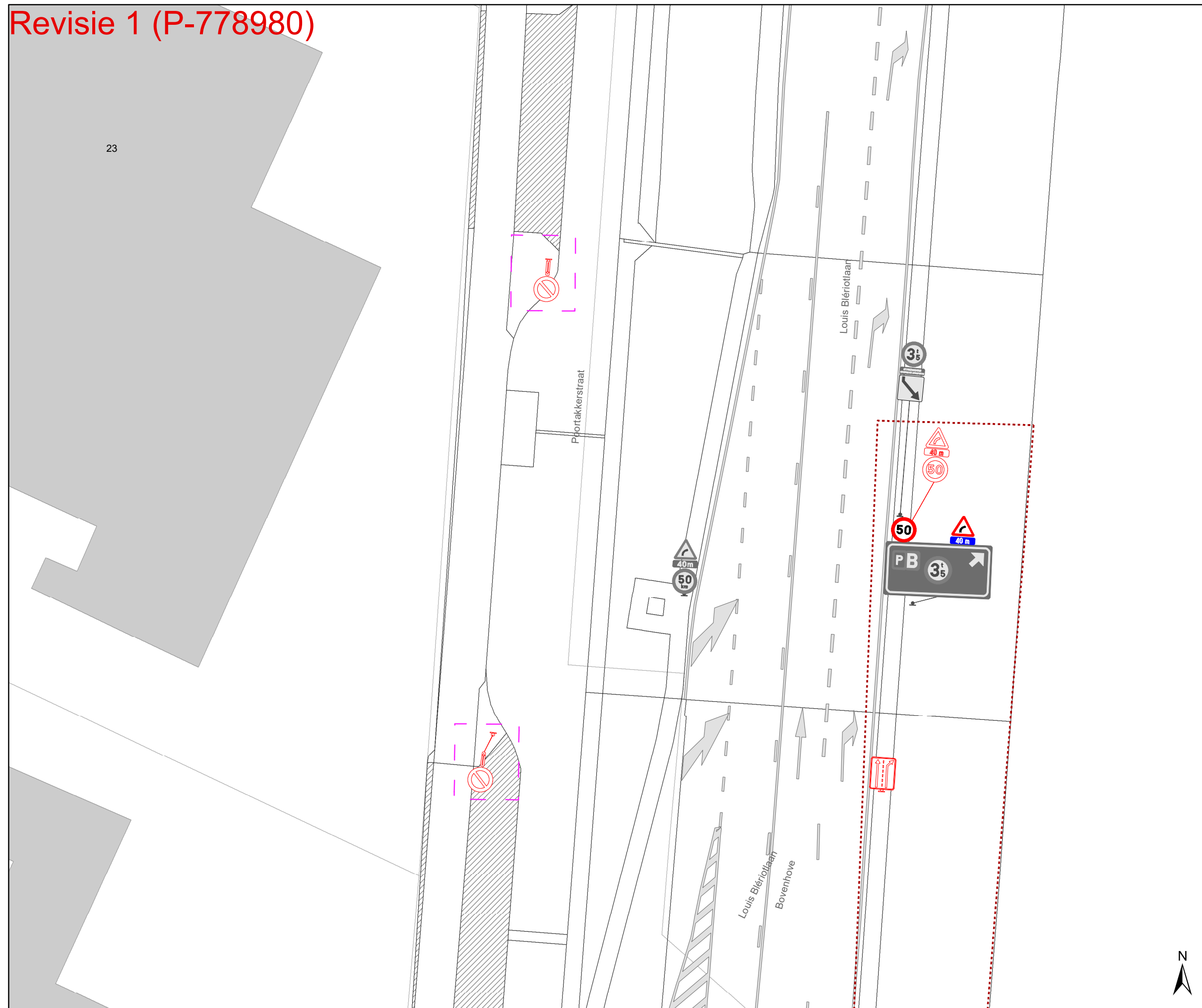


gent: Mobiliteitsbedrijf stad Gent
Verkeerstechnische taken

**Poortakkerstraat
Parkeerverbod**

Dossiernummer P-302550

DATUM	SCHAAL	PLAN	P FORMAAT
12/09/2025	1/250	9/15	A3



Legende

- Bestaande verkeersborden
- Geplande verkeersborden
- Te verwijderen verkeersborden
- Bestaande wegmarkeringen
- Geplande wegmarkeringen
- Te verwijderen wegmarkeringen

Overige

- Ander gepland dossier (in voorbereiding bij MOBBED)
- Ander gepland dossier (ter uitvoering bij DWBW)
- Revisie-elementen

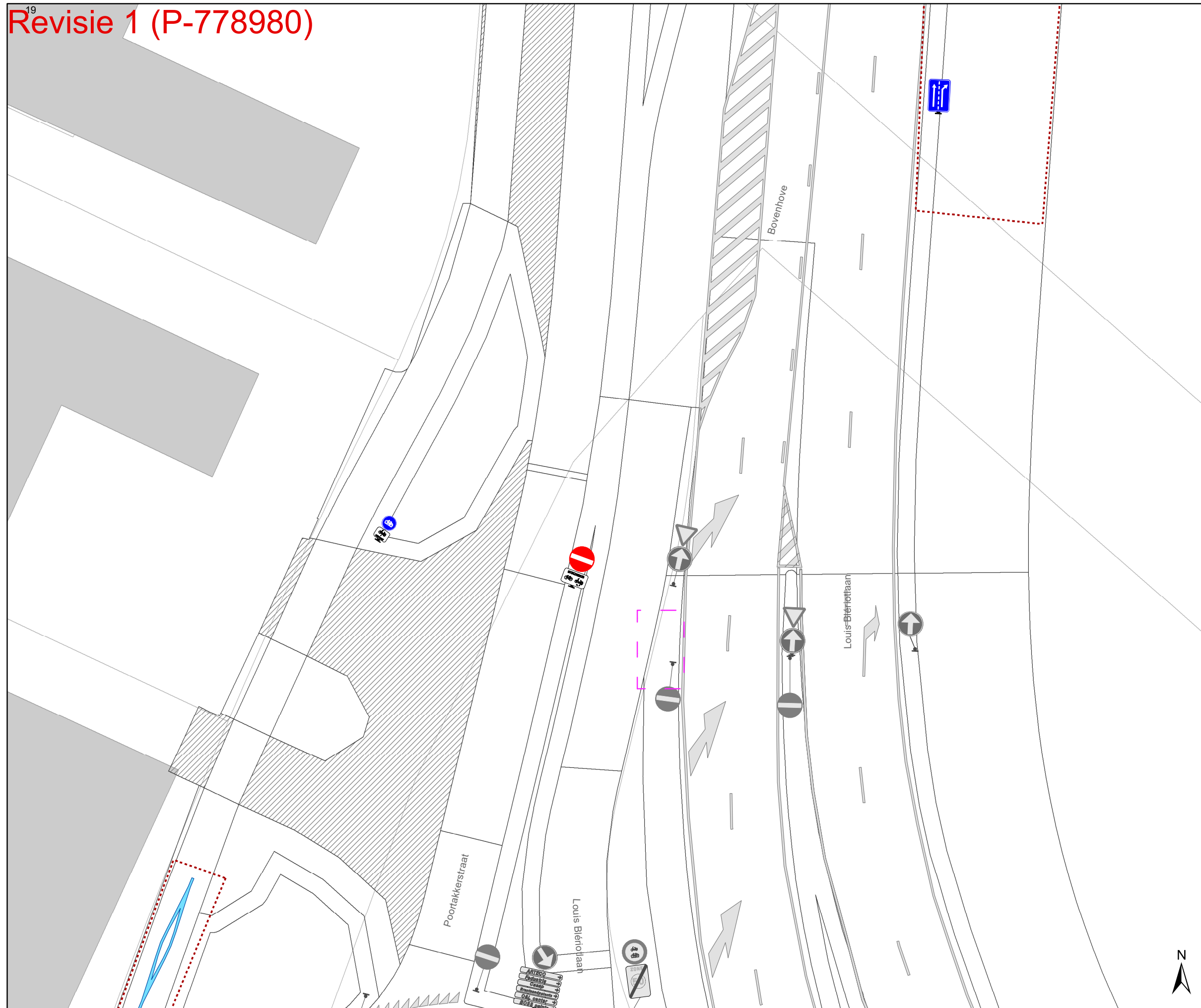


gent: Mobiliteitsbedrijf stad Gent
Verkeerstechnische taken

Poortakkerstraat Parkeerverbod

Dossiernummer P-302550

DATUM	SCHAAL	PLAN	P FORMAAT
12/09/2025	1/250	10/15	A3

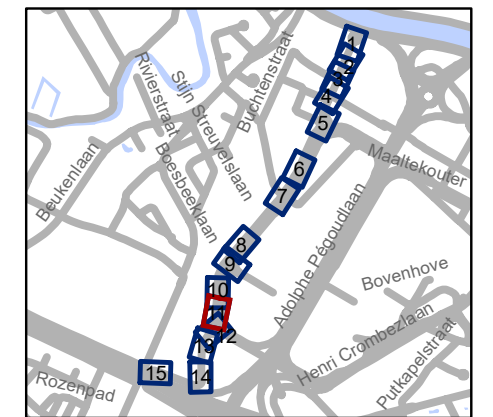


Legende

- Bestaande verkeersborden
- Geplande verkeersborden
- Te verwijderen verkeersborden
- Bestaande wegmarkeringen
- Geplande wegmarkeringen
- Te verwijderen wegmarkeringen

Overige

- Ander gepland dossier (in voorbereiding bij MOBBED)
- Ander gepland dossier (ter uitvoering bij DWBW)
- Revisie-elementen

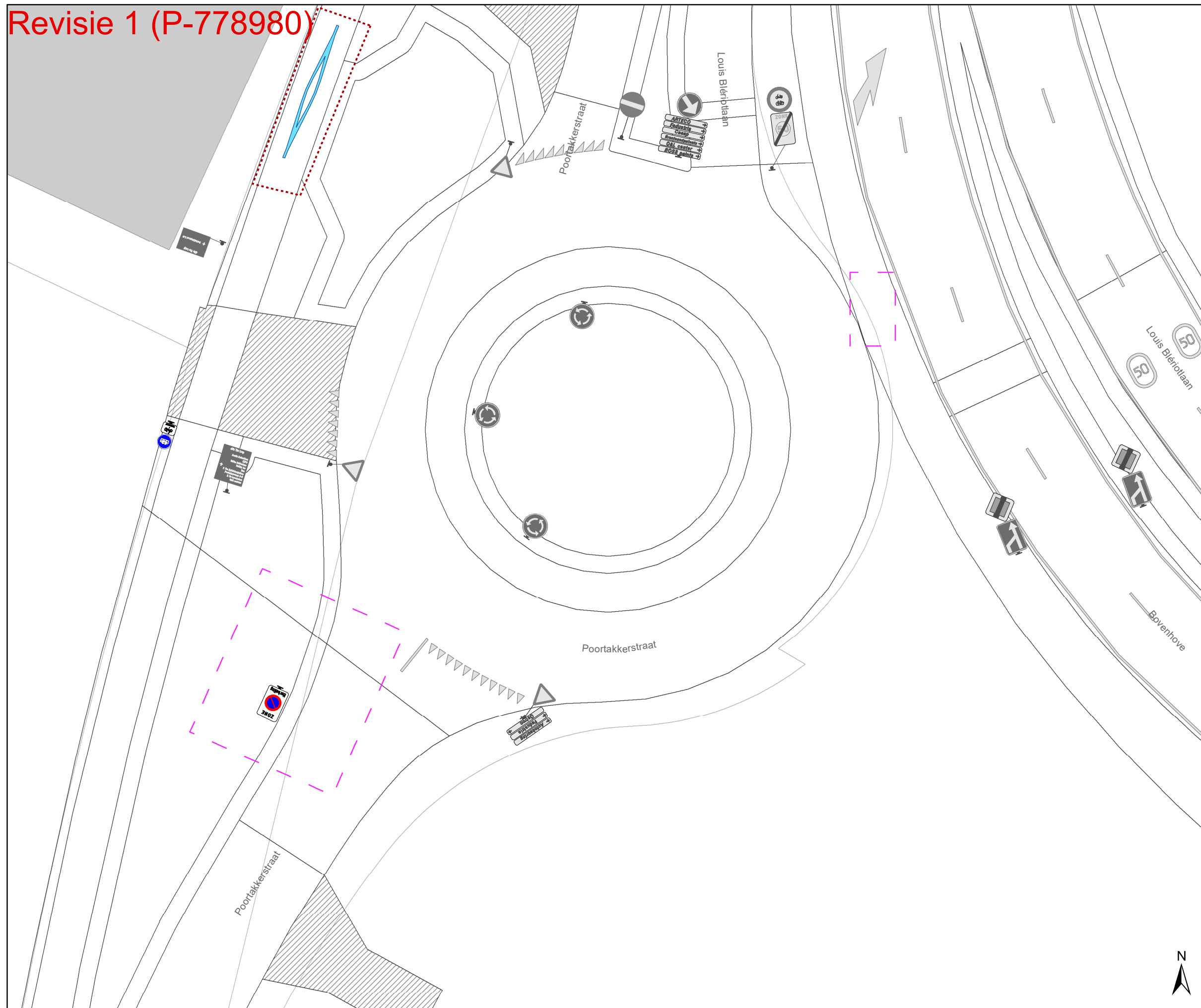


gent: Mobiliteitsbedrijf stad Gent
Verkeerstechnische taken

**Poortakkerstraat
Parkeerverbod**

Dossiernummer P-302550

DATUM	SCHAAL	PLAN	P FORMAAT
12/09/2025	1/250	11/15	A3



Legende

- Bestaande verkeersborden
- Geplande verkeersborden
- Te verwijderen verkeersborden
- Bestaande wegmarkeringen
- Geplande wegmarkeringen
- Te verwijderen wegmarkeringen

Overige

- Ander gepland dossier (in voorbereiding bij MOBBER)
- Ander gepland dossier (ter uitvoering bij DWBW)
- Revisie-elementen



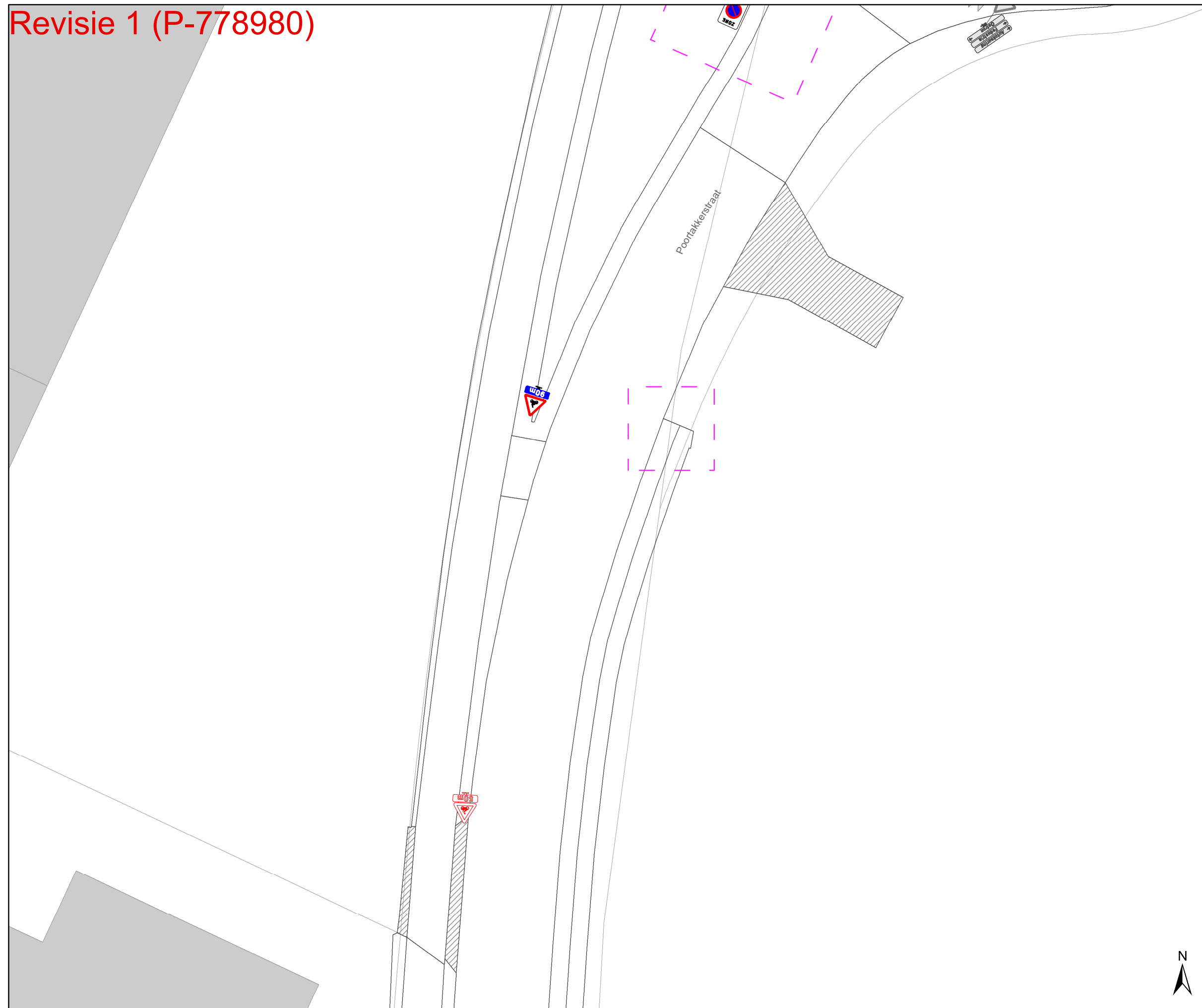
gent: Mobiliteitsbedrijf stad Gent
Verkeerstechnische taken

**Poortakkerstraat
Parkeerverbod**

Dossiernummer P-302550

DATUM	SCHAAL	PLAN	P FORMAAT
12/09/2025	1/250	12/15	A3




Revisie 1 (P-778980)



Legende

-  Bestaande verkeersborden
-  Geplande verkeersborden
-  Te verwijderen verkeersborden
-  Bestaande wegmarkeringen
-  Geplande wegmarkeringen
-  Te verwijderen wegmarkeringen

Overige

-  Ander gepland dossier (in voorbereiding bij MOBBED)
-  Ander gepland dossier (ter uitvoering bij DWBW)
-  Revisie-elementen



gent: Mobiliteitsbedrijf stad Gent
Verkeerstechnische taken

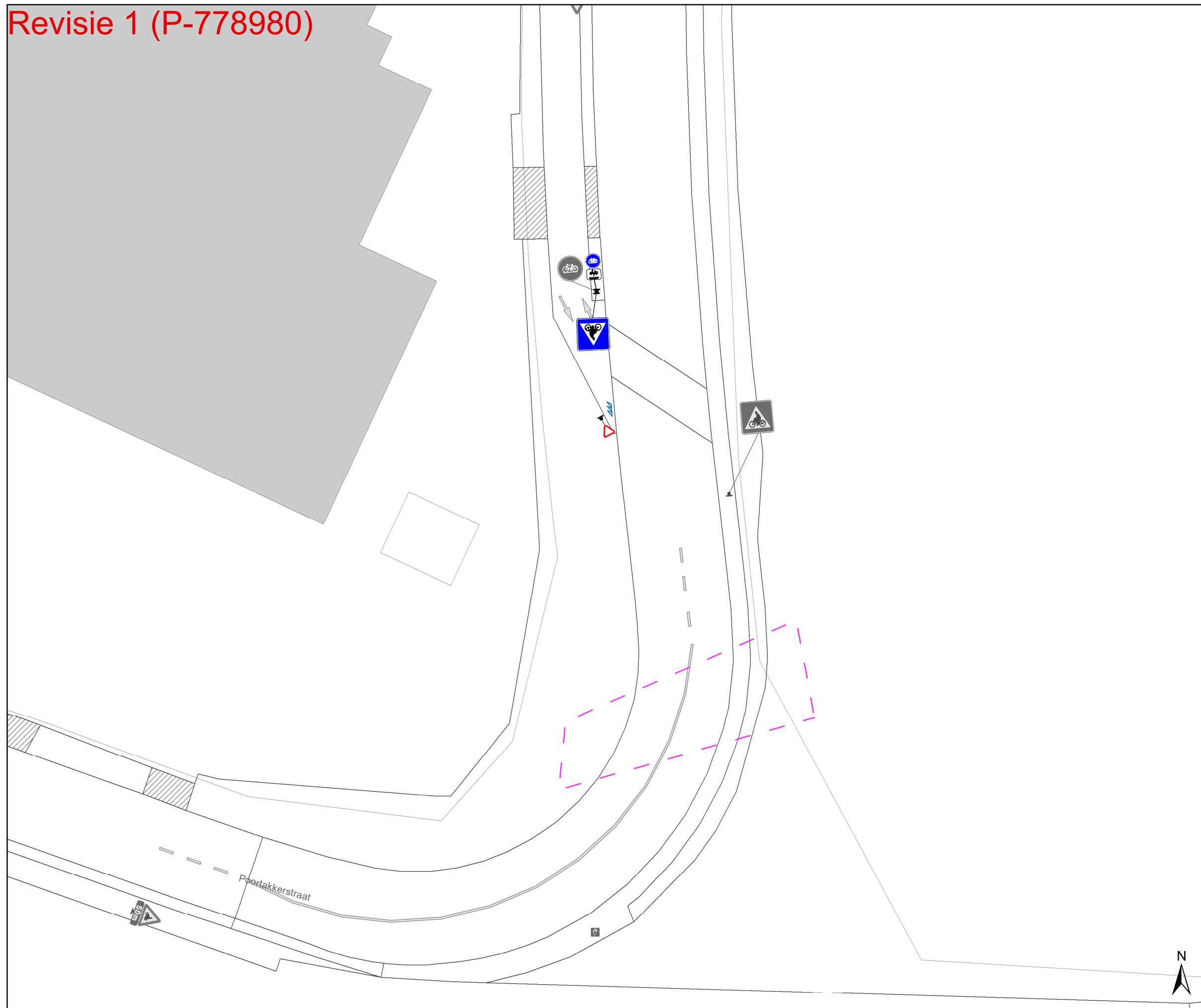
Poortakkerstraat Parkeerverbod

Dossiernummer P-302550

DATUM	SCHAAL	PLAN	P FORMAAT
12/09/2025	1/250	13/15	A3



Revisie 1 (P-778980)

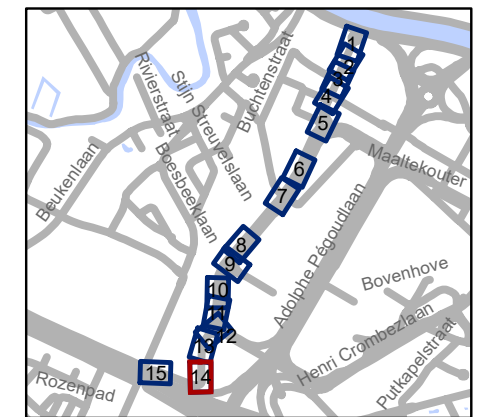


Legende

- Bestaande verkeersborden
- Geplande verkeersborden
- Te verwijderen verkeersborden
- Bestaande wegmarkeringen
- Geplande wegmarkeringen
- Te verwijderen wegmarkeringen

Overige

- Ander gepland dossier (in voorbereiding bij MOBBED)
- Ander gepland dossier (ter uitvoering bij DWBW)
- Revisie-elementen



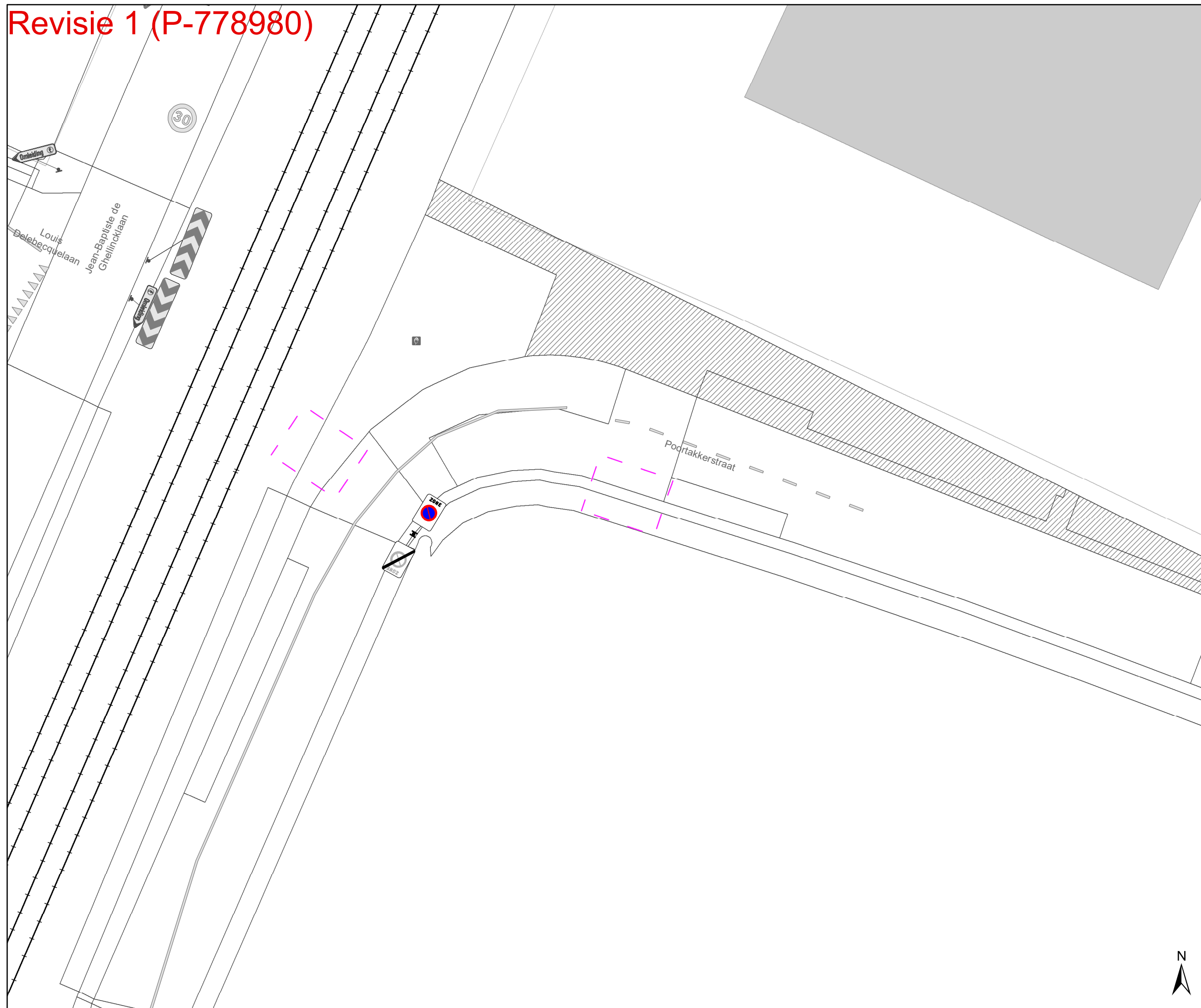
gent: Mobiliteitsbedrijf stad Gent
Verkeerstechnische taken

**Poortakkerstraat
Parkeerverbod**


Dossiernummer P-302550

DATUM	SCHAAL	PLAN	P FORMAAT
12/09/2025	1/250	14/15	A3




Revisie 1 (P-778980)

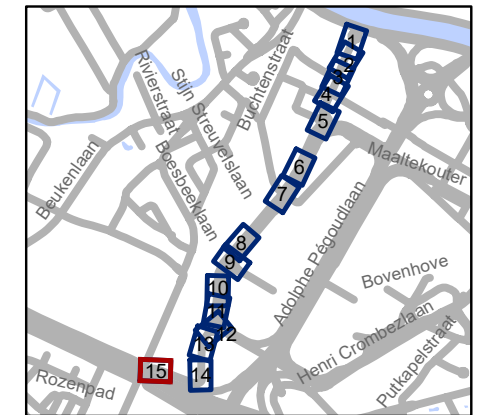


Legende

-  Bestaande verkeersborden
-  Geplande verkeersborden
-  Te verwijderen verkeersborden
-  Bestaande wegmarkeringen
-  Geplande wegmarkeringen
-  Te verwijderen wegmarkeringen

Overige

-  Ander gepland dossier (in voorbereiding bij MOBBED)
-  Ander gepland dossier (ter uitvoering bij DWBW)
-  Revisie-elementen



gent: Mobiliteitsbedrijf stad Gent
Verkeerstechnische taken

Poortakkerstraat Parkeerverbod

Dossiernummer P-302550

DATUM	SCHAAL	PLAN	P FORMAAT
12/09/2025	1/250	15/15	A3

