



---

**2025\_CBS\_07501 Nieuw aanvullend reglement van de politie op het wegverkeer - gewestweg - Grotesteenweg-Noord (N60) - nieuwe verkeersmaatregel - Vaststelling**

**Beslissing:** Goedgekeurd in besloten vergadering van 4 september 2025

**Zijn aanwezig bij de beslissing van dit punt:**

Hafsa El-Bazioui, schepen-voorzitter; Astrid De Bruycker, schepen; Sofie Bracke, schepen; Evita Willaert, schepen; Joris Vandenbroucke, schepen; Burak Nalli, schepen  
Mieke Hullebroeck, algemeen directeur; Liesbet Vertriest, adjunct-algemeendirecteur

**Bevoegd:** Joris Vandenbroucke

**Betrokken:** Mathias De Clercq

**Juridisch kader**

**De volgende bepalingen zijn van toepassing inzake de bevoegdheid:**

- De Nieuwe Gemeentewet 24 juni 1988, artikel 119;
- Het Decreet van 16 mei 2008 betreffende de aanvullende reglementen op het wegverkeer en de plaatsing en bekostiging van verkeerstekens, artikel 4, § 1, 2de lid;
- Het Decreet over het lokaal bestuur van 22 december 2017, artikel 41, 2°;
- Het gemeenteraadsbesluit van 15 december 2015, houdende de delegatie van de vaststellingsbevoegdheid inzake gemeentelijke aanvullende reglementen op het wegverkeer.

**De beslissing wordt genomen op grond van:**

- Wet betreffende de politie over het wegverkeer, gecoördineerd bij koninklijk besluit van 16 maart 1968;
- Decreet van 16 mei 2008 betreffende de aanvullende reglementen op het wegverkeer en de plaatsing en bekostiging van de verkeerstekens;
- Koninklijk Besluit van 1 december 1975 houdende algemeen reglement op de politie van het wegverkeer en van het gebruik van de openbare weg;
- Ministerieel Besluit van 11 oktober 1976 waarbij de minimumafmetingen en de bijzondere plaatsingsvoorwaarden van de verkeerstekens worden bepaald;
- Uitvoeringsbesluit van 23 januari 2009 betreffende de aanvullende reglementen op het wegverkeer en de plaatsing en bekostiging van de verkeerstekens;
- Omzendbrief MOB/2009/1 van 3 april 2009;

## **Motivering**

- In het kader van het wijkmobiliteitsplan Zwijnaarde werd er van 25 maart 2024 tot en met heden door middel van een tijdelijke politieverordening een proefopstelling van een zonaal toegangsverbod voor niet-plaatselijk verkeer ingesteld in de Rijvisschewijk. Deze zone werd onder andere afgebakend op de westelijke tak van het kruispunt van de Grotesteenweg- Noord en -Zuid (N60), Rijvisschestraat en Hutsepotstraat. Teneinde voorsorteerders op de N60 het toegangsverbod al kenbaar te maken en zo onveilige situaties op het kruispunt te vermijden, werden er na akkoord op 24 januari 2024 van het Agentschap Wegen en Verkeer Oost-Vlaanderen (AWV) afslagverboden geplaatst op de noordelijke tak in zuidelijke richting. Nu het zonaal toegangsverbod na evaluatie via een ander besluit werd bestendigd, wordt er ook voor deze ondersteunende afslagverboden een collegebesluit getroffen. Ter hoogte van Grotesteenweg-Noord (N60) huisnummer 7 werd na advies en goedkeuring bij AWV Oost-Vlaanderen als wegbeheerder tijdens de vergadering met hen op 25 augustus 2025 enkel de signalisatie ter hoogte van de woonsten behouden en niet aan de linkerzijde van de rijweg zoals noodzakelijk bij wegen met twee rijstroken in eenzelfde richting. Dit omdat geacht wordt dat bestuurders die rechtsaf willen afslaan al rechts zullen rijden. Verder wordt ter hoogte van de Langeplankweg de uitzondering op het verbod om rechtsaf te slaan voor afvalophaling weggehaald aangezien met de openstelling van Maaltemeers in opnieuw twee richtingen de afvalophalingsdiensten terug zoals vroeger daar hun werking kunnen hervatten. Dit afslagverbod zal zoals vroeger terug dienen om te vermijden dat te zware en grote voertuigen naar de Langeplankweg afdraaien en zo door over de middenlijn te rijden voor gevaarlijke situaties zorgen. Verder wordt de bestaande toestand geregulariseerd en geen bijkomende verkeersmaatregelen getroffen.
- Bij collegebesluit van 28 november 2024 werden er 4 voorbehouden parkeerplaatsen voor elektrische of hybride elektrische voertuigen ter hoogte van huisnummer 11 tot en met huisnummer 9 ingericht aangezien daar publieke laadpalen vergund en geplaatst werden in het kader van de uitrol van de publieke laadpunten, goedgekeurd door de gemeenteraad van 19 december 2016. Elke publieke laadpaal bedient 2 parkeerplaatsen. Door het inrichten van voorbehouden parkeerplaatsen voor elektrische of hybride elektrische voertuigen garanderen we dat de laadpaal maximaal beschikbaar is voor het opladen van deze voertuigen.
- Bij collegebesluit van 17 oktober 2019 werden diverse verkeersmaatregelen geregulariseerd. In noordelijke rijrichting werd er hoogte van kmpt. 3.3 een oprit en een tweerichtingsfietspad van/naar de Buitenring-Zwijnaarde (R4) aangelegd. Door het vormen van dit nieuwe kruispunt moet er voor de fietsers richting de Grotesteenweg-Noord (N60) een voorrangregeling worden ingesteld.
- Bij collegebesluit van oktober 2019, bekrachtigd op 17 december 2019 door de Secretaris-Generaal van het Departement Mobiliteit en Openbare Werken, werden de de markeringen van parkeerplaatsen zodat de in - en uitrit van de nieuwe appartementen (Parkbos) toegankelijk zijn aangepast.

### **Bijgevoegde bijlage(n):**

- Aanvullend reglement Grotesteenweg-Noord (N60) dossier P769431 (deel van de beslissing)
- Signalisatieplan Grotesteenweg-Noord (N60) dossier P769431 (deel van de beslissing)

### **Beslissing**

#### **Beslist het volgende:**

##### **Artikel 1:**

Heft op het aanvullend reglement van de politie op het wegverkeer betreffende de gewestweg Grotesteenweg-Noord (N60), goedgekeurd in zitting van 28 november 2024, van zodra het nieuwe reglement in werking treedt.

##### **Artikel 2:**

Stelt vast het bijgevoegd aanvullend reglement van de politie op het wegverkeer en het signalisatieplan betreffende de gewestweg Grotesteenweg-Noord (N60).

2025\_CBS\_07501 - Nieuw aanvullend reglement van de politie op het wegverkeer - gewestweg - Grotesteenweg-Noord (N60) - nieuwe verkeersmaatregel

## Aanvullend reglement van de politie op het wegverkeer - gewestweg – Grotesteenweg-Noord

Vastgesteld in het College van Burgemeester en Schepenen van 4 september 2025

Goedgekeurd door het Departement MOW op

Bekendgemaakt op 5 september 2025

Geldig vanaf 10 september 2025

Referentienummer 2025\_CBS\_07501

### Reglement

#### Artikel 1.

Op de Grotesteenweg-Noord (N60) noordwaarts ter hoogte van kmpt. 3.9;  
op de Grotesteenweg-Noord (N60) noordwaarts ter hoogte van kmpt. 3.6;  
op de Grotesteenweg-Noord (N60) noordwaarts bij de kruisingen van het fietspad met de rijbanen ter hoogte van kmpt. 3.9;  
op de Grotesteenweg-Noord (N60) noordwaarts ter hoogte van Technologiepark-Zwijnaarde in de richting van Technologiepark-Zwijnaarde ter hoogte van het dubbelrichtingsfietspad aan de oostelijke zijde van de Grotesteenweg-Noord;  
op de Grotesteenweg-Noord (N60) noordwaarts op het dubbelrichtingsfietspad ter hoogte van Technologiepark-Zwijnaarde;  
op de Grotesteenweg-Noord (N60) noordwaarts op de rijbaan ter hoogte van Technologiepark-Zwijnaarde;  
op Technologiepark-Zwijnaarde in westelijke richting ter hoogte van het dubbelrichtingsfietspad aan de oostelijke zijde van de Grotesteenweg-Noord (N60) in noordelijke richting;  
op de Grotesteenweg-Noord (N60) noordwaarts ter hoogte van de voetgangers- en fietsersoversteek ter hoogte van verlichtingspaal nr. 673A32 aan de noordelijke zijde van de ellipsvormige middenberm;  
op de kruising van het dubbelrichtingsfietspad op de noordelijke kop van de ellipsvormige middenberm met de rijbaan noordwaarts;  
op de rijbaan van de Grotesteenweg-Noord (N60) zuidwaarts ter hoogte van de voetgangers- en fietsersoversteek aan de zuidoostelijke hoek van huisnummer 103;  
op de kruising van het dubbelrichtingsfietspad op de noordelijke kop van de ellipsvormige middenberm met de rijbaan van de Grotesteenweg-Noord (N60) zuidwaarts geldt: de bestuurders moeten de lichten van de driekleurige verkeerslichten naleven; de plaats waar de bestuurders moeten stoppen ingevolge de stopstreep wordt aangeduid.

Dit wordt aangeduid door verkeerstekens:

- Wegmarkering WM76.1
- Verkeerslicht VL61.1

#### **Artikel 2.**

**Op de Grotesteenweg-Noord (N60) noordwaarts ter hoogte van kmpt. 3.6;**

**Op de Grotesteenweg-Noord (N60) noordwaarts ter hoogte van kmpt. 3.9**

**op de Grotesteenweg-Noord (N60) noordwaarts ter hoogte van Technologiepark-Zwijnaarde in noord-zuidrichting;**

**op de Grotesteenweg-Noord (N60) noordwaarts ter hoogte van de voetgangers- en fietsersoversteek ter hoogte van verlichtingspaal nr. 673A32 aan de noordelijke zijde van de ellipsvormige middenberm;**

**op de Grotesteenweg-Noord (N60) zuidwaarts ter hoogte van de voetgangers- en fietsersoversteek ter hoogte van huisnummer 103 geldt:**

**de voetgangers moeten de lichten van de tweekleurige voetgangerslichten naleven.**

**Dit wordt aangeduid door verkeerstekens:**

- Verkeerslicht VL63.1

#### **Artikel 3.**

**Op de Grotesteenweg-Noord (N60) noordwaarts en zuidwaarts bij de kruisingen van het fietspad**

**op de ellipsvormige middenberm met de rijbanen ter hoogte van kmpt. 3.9;**

**op Technologiepark-Zwijnaarde ter hoogte van het kruispunt met de Grotesteenweg-Noord (N60) noordwaarts**

**op de Grotesteenweg-Noord (N60) noordwaarts ter hoogte van de voetgangers- en fietsersoversteek ter hoogte van verlichtingspaal nr. 673A32 aan de noordelijke zijde van de ellipsvormige middenberm geldt: de bestuurders moeten voorrang verlenen aan iedere bestuurder die rijdt op de openbare weg of de rijbaan die ze oprijden.**

**Dit wordt aangeduid door verkeerstekens:**

- B1

#### **Artikel 4.**

**op de Grotesteenweg-Noord (N60) noordwaarts ter hoogte van het kruispunt met de ellipsvormige middenberm;**

**op de Grotesteenweg-Noord (N60) noordwaarts bij de kruisingen van het fietspad op de ellipsvormige middenberm met de rijbanen;**

**op de Grotesteenweg-Noord (N60) noordwaarts op de oostelijke tak met de Tramstraat bij de kruising van het dubbelrichtingsfietspad met de rijbaan;**

**op de Tramstraat ter hoogte van de Grotesteenweg-Noord (N60);**

**op Bollebergen komende van de zuidelijke gevel van huisnummer 2;**

**op de Grotesteenweg-Noord (N60) zuidwaarts ter hoogte van het kruispunt met de ellipsvormige middenberm geldt:**

**de bestuurders moeten voorrang verlenen aan iedere bestuurder die rijdt op de openbare weg of de rijbaan die ze oprijden; de plaats waar de bestuurders, zo nodig, moeten stoppen om voorrang te verlenen, wordt aangeduid.**

**Dit wordt aangeduid door verkeerstekens:**

- B1
- WM76.2

#### **Artikel 5.**

**Op Technopark-Zwijnaarde ter hoogte van het kruispunt met de Grotesteenweg-Noord (N60) in noordwaarts geldt;**

**op Technopark-Zwijnaarde ter hoogte van het kruispunt met tweerichtingsfietspad aan de oostelijke zijde van de Grotesteenweg-Noord (N60) in noordelijke richting;**

**op de Grotesteenweg-Noord (N60) zuidwaarts ter hoogte van Bollebergen ter hoogte van verlichtingspaal nr. 29C16 in de richting van Bollebergen geldt: de bestuurders moeten voorrang verlenen aan iedere bestuurder die rijdt op de openbare weg of de rijbaan die ze oprijden; fietsers rijden in de twee rijrichtingen op de dwarslopende openbare weg die men gaat oprijden; de plaats waar de bestuurders, zo nodig, moeten stoppen om voorrang te verlenen, wordt aangeduid.**

**Dit wordt aangeduid door verkeerstekens:**

- B1
- M9
- WM76.2

#### **Artikel 6.**

**Op de Hutsepotstraat ter hoogte van het kruispunt met de Grotesteenweg-Noord (N60) noordwaarts;**

**op de Rijvisschestraat ter hoogte van het kruispunt met de Grotesteenweg-Noord (N60) zuidwaarts geldt:**

**de bestuurders moeten voorrang verlenen aan iedere bestuurder die rijdt op de openbare weg of de rijbaan die ze oprijden; fietsers en bestuurders van tweewielige bromfietsen rijden in de twee rijrichtingen op de dwarslopende openbare weg die men gaat oprijden.**

**Dit wordt aangeduid door verkeerstekens:**

- B1
- M10

#### **Artikel 7.**

**Op de Grotesteenweg-Noord (N60) noordwaarts ter hoogte van de noordwestelijke gevel van Tramstraat huisnummer 69-69A;**

**op de Grotesteenweg-Noord (N60) noordwaarts ter hoogte van de noordwestelijke hoek van Tramstraat huisnummer 69-69A;**

**op de Grotesteenweg-Noord (N60) noordwaarts op het dubbelrichtingsfietspad ter hoogte van de Tramstraat ter hoogte van verlichtingspaal nr. 673A25;**

**op de Grotesteenweg-Noord (N60) noordwaarts op het dubbelrichtingsfietspad ter hoogte van de Tramstraat 15 meter noordelijker van verlichtingspaal nr. 673A25;**

**op de Grotesteenweg-Noord (N60) zuidwaarts op de zuidelijke tak van het kruispunt met de Langeplankweg;**

**op de Grotesteenweg-Noord (N60) zuidwaarts ter hoogte van de noordoostelijke hoek van huisnummer 103 geldt:**

**de voorrangsweg wordt aangeduid. Op de Grotesteenweg-Noord (N60) zuidwaarts ter hoogte van de zuidoostelijke gevel van Bollebergen nr. 2A-2B;**

**op de Grotesteenweg-Noord (N60) noordwaarts ter hoogte van halverwege de westelijke gevel van Tramstraat huisnummers 69-69A geldt: het einde van de voorrangsweg wordt aangeduid.**

**Dit wordt aangeduid door verkeerstekens:**

- B9
- B11

#### **Artikel 8.**

**Op de Grotesteenweg-Noord (N60) zuidwaarts van op de middenberm ter hoogte van de zuidoostelijk hoek van Bollebergen huisnummers 2A-2B tot aan de Oudenaardsesteenweg (N60) noordwaarts geldt: verboden rijrichting voor iedere bestuurder. Het verbod is niet van toepassing op het geheel van de openbare weg.**

**Dit wordt aangeduid door verkeerstekens:**

- C1

#### **Artikel 9.**

**Op de Grotesteenweg-Zuid (N60) noordwaarts ter hoogte van de zuidwestelijke hoek van Hutspotstraat huisnummers 192-200 zuidwaarts;  
op de Grotesteenweg-Zuid (N60) zuidwaarts ter hoogte van de zuidelijke gevel van Bollebergen huisnummers 2A-2B in noordelijke richting geldt:  
de toegang is verboden voor bestuurders van rijwielen.**

**Dit wordt aangeduid door verkeerstekens:**

- C11

#### **Artikel 10.**

**Op de Grotesteenweg-Noord (N60) zuidwaarts ter hoogte van kmpt. 3.1 ter hoogte van het kruispunt met de Langeplankweg geldt: het is verboden rechts af te slaan; de maatregel geldt alleen voor de bestuurders van voertuigen waarvan de massa in beladen toestand hoger is dan 3,5 ton .**

**Dit wordt aangeduid door verkeerstekens:**

- C31b
- GVIIa

#### **Artikel 11.**

**Op de Grotesteenweg-Noord (N60) noordwaarts van 15 meter noordelijker van verlichtingspaal nr. 673A25 nabij de Tramstraat tot en met de oostelijke gevel van Technologiemark-Zwijnaarde;  
op de Grotesteenweg-Noord (N60) zuidwaarts van de zuidelijke tak van het kruispunt met de Bollebergen komende van de zuidelijke gevel van huisnummer 2; tot het kruispunt met de ellipsvormige middenberm geldt: het is verboden voor bestuurders sneller te rijden dan 50 km per uur.**

**Dit wordt aangeduid door verkeerstekens:**

- C43

#### **Artikel 12.**

**Op de Grotesteenweg-Noord (N60) noordwaarts van verlichtingspaal nr. 29F16 aan de overzijde van de zuidoostelijke hoek van Bollebergen huisnummers 2A-2B tot de Oudenaardsesteenweg (N60) geldt:  
op de Grotesteenweg-Noord (N60) zuidwaarts van de zuidelijke tak van het kruispunt met de Langeplankweg tot de zuidelijke tak van het kruispunt met Bollebergen komende van de zuidelijke gevel van huisnummer 2;**

**het is verboden voor bestuurders sneller te rijden dan 70 km per uur.**

**Dit wordt aangeduid door verkeerstekens:**

- C43

#### **Artikel 13.**

Op de rijbaan van de Tramstraat er hoogte van de Grotesteenweg-Noord (N60) noordwaarts op de oostelijk tak van het kruispunt;

op de ellipsvormige middenberm van de Grotesteenweg-Noord (N60) noordwaarts ter hoogte van de Tramstraat voor de bestuurders op de rijbaan in de Tramstraat;

op de ellipsvormige middenberm van de Grotesteenweg-Noord (N60) noordwaarts ter hoogte van Technologiepark-Zwijnaarde voor de bestuurders op de rijbaan;

op de ellipsvormige middenberm op de Grotesteenweg-Noord (N60) zuidwaarts op het kruispunt met Bollebergen komende van de zuidelijke gevel van huisnummer 2;

op Bollebergen komende van de zuidelijke gevel van huisnummer 2 ter hoogte van de Grotesteenweg-Zuid (N60) zuidwaarts geldt: de bestuurders zijn verplicht rechts af te slaan

Dit wordt aangeduid door verkeerstekens:

- D1

#### **Artikel 14.**

Op de Grotesteenweg-Noord (N60) noordwaarts komende van het kruispunt met de Hutsepotstraat en Rijvisschestraat op de kop van de ellipsvormige middenberm geldt;

de bestuurders zijn verplicht de hindernis langs rechts voorbij te rijden

Dit wordt aangeduid door verkeerstekens:

- D1

#### **Artikel 15.**

op de Grotesteenweg-Noord (N60) noordwaarts op de rijbaan ter hoogte van Technologiepark-Zwijnaarde geldt: de bestuurders zijn verplicht rechtdoor te rijden

Dit wordt aangeduid door verkeerstekens:

- D1

#### **Artikel 16.**

Op de Grotesteenweg-Noord (N60) noordwaarts van halverwege huisnummer 2/A tot de Tramstraat;

op de Grotesteenweg-Noord (N60) noordwaarts ter hoogte van de voetgangers- en fietsersoversteek ter hoogte van verlichtingspaal nr. 673A32 nabij de noordelijke kop van de ellipsvormige middenberm tot de Oudenaardsesteenweg (N60);

op de Hutspotstraat ter hoogte van de Grotesteenweg-Noord (N60) noordwaarts in de richting van de Grotesteenweg-Noord (N60) geldt:

op de Grotesteenweg-Noord (N60) zuidwaarts vanaf de noordoostelijke hoek van Bollebergen huisnummers 2A-2B tot het volgende kruispunt met Bollebergen;

Op de Grotesteenweg-Noord (N60) zuidwaarts vanaf huisnummers 49-49A geldt: fietsers en bestuurders van tweewielige bromfietsen klasse A moeten het enkelrichtings- fietspad volgen, voor zover het in de door hen gevolgde rijrichting is gesignaleerd.

Dit wordt aangeduid door verkeerstekens:

- D7

#### **Artikel 17.**

Op de Grotesteenweg-Noord (N60) noordwaarts tussen kmpt. 3.6 en de noordwestelijke hoek van Tramstraat huisnummers 69-69A aan de oostzijde van de openbare weg;

op de Grotesteenweg-Noord (N60) zuidwaarts ter hoogte van de voetgangers- en fietsersoversteek ter hoogte van huisnummer 103 tussen de rijbaan noordwaarts en zuidwaarts geldt: fietsers en bestuurders van tweewielige bromfietsen klasse A moeten het dubbelrichtings- fietspad volgen, voor zover het in de door hen gevolgde rijrichting is gesignaleerd.

Dit wordt aangeduid door verkeerstekens:

- D7

#### **Artikel 18.**

**Op de Grotesteenweg-Noord (N60) zuidwaarts ter hoogte van de noordoostelijke hoek van huisnummer 103 zuidwaarts geldt: voetgangers, fietsers en bestuurders van tweewielige bromfietsen klasse A moeten het deel van de openbare weg dat voor hen is voorbehouden volgen. Voetgangers moeten daarbij het gedeelte rechts volgen, fietsers en bestuurders van tweewielige bromfietsen klasse A het gedeelte links.**

**Dit wordt aangeduid door verkeerstekens:**

- Verkeersbord D9

#### **Artikel 19.**

**Op de Grotesteenweg-Noord (N60) zuidwaarts ter hoogte van de Rijvisschestraat van de Rijvisschestraat noordwaarts geldt: voetgangers, fietsers en bestuurders van tweewielige bromfietsen klasse A moeten het deel van de openbare weg dat voor hen is voorbehouden volgen. Voetgangers moeten daarbij het gedeelte links volgen, fietsers en bestuurders van tweewielige bromfietsen klasse A het gedeelte rechts.**

**Dit wordt aangeduid door verkeerstekens:**

- Verkeersbord D9

#### **Artikel 20.**

**Op de Grotesteenweg-Noord (N60) zuidwaarts ter hoogte van de zuidwestelijke hoek van huisnummers 13-47 tot en met halverwege huisnummer 9 geldt: het parkeren is toegelaten; het parkeren is voorbehouden voor elektrische of hybride elektrische voertuigen ; de parkeerreglementering geldt over een afstand van 24 m.**

**Dit wordt aangeduid door verkeerstekens:**

- E9a
- GVIIId
- GXc

#### **Artikel 21.**

**op de Grotesteenweg-Noord (N60) noordwaarts van kmpt. 4 t/m 3.9;**

**op de Grotesteenweg-Noord (N60) noordwaarts van halverwege Technologie-Park Zwijnaarde huisnummer 150 tot aan de driekleurige verkeerslichten;**

**op de Grotesteenweg-Noord (N60) zuidwaarts ter hoogte van huisnummers 1A t/.m 1;**

**op de Grotesteenweg-Noord (N60) zuidwaarts van huisnummer 73 t/m 55 geldt:**

**voorsorteringpijlen op de rijbaan worden aangekondigd. Bestuurders moeten een welbepaalde rijstrook kiezen; de bestuurders moeten de rijstrook volgen om in de door de pijlen aangewezen richting te rijden. Op het kruispunt moeten de bestuurders bovendien de of één van de richtingen volgen die aangewezen zijn op de rijstrook waarin zij zich bevinden.**

**Dit wordt aangeduid door verkeerstekens:**

- F13
- WM77.1

#### **Artikel 22.**

Op de Oudenaardsesteenweg (N60) noordwaarts van verlichtingspaal nr. 29F22 op de afgesloten oprit naar de E40 tot en met de Oudenaardsesteenweg (N60) geldt: voorsorteringspijlen op de rijbaan worden aangekondigd. Bestuurders moeten een welbepaalde rijstrook kiezen; het is iedere bestuurder verboden de doorlopende streep te overschrijden, alsook links van de streep te rijden wanneer deze de twee rijrichtingen scheidt het is iedere bestuurder verboden de onderbroken streep die het naderen van de doorlopende streep aankondigt te overschrijden, behalve om in te halen, om links af te slaan, om te keren of om van rijstrook te veranderen de bestuurders moeten de rijstrook volgen om in de door de pijlen aangewezen richting te rijden. Op het kruispunt moeten de bestuurders bovendien de of één van de richtingen volgen die aangewezen zijn op de rijstrook waarin zij zich bevinden.

Dit wordt aangeduid door verkeerstekens:

- Verkeersbord F13
- Wegmarkering WM72.2
- Wegmarkering WM72.3
- Wegmarkering WM77.1

#### **Artikel 23.**

Op de Grotesteenweg-Noord (N60) noordwaarts aan de overzijde van huisnummers 13-47 tot aan het kruispunt met de ellipsvormige middenberm;  
op de Grotesteenweg-Noord (N60) noordwaarts ten noorden van de voetgangers- en fietsersoversteek ter hoogte van verlichtingspaal nr. 673A32 aan de noordelijke zijde van de ellipsvormige middenberm tot en met 35m noordoostelijker;  
op de Grotesteenweg-Noord (N60) zuidwaarts ter van huisnummer 51 t/m huisnummers 13 t/m 47 geldt:

het is iedere bestuurder verboden de doorlopende streep te overschrijden, alsook links van de streep te rijden wanneer deze de twee rijrichtingen scheidt.

Dit wordt aangeduid door verkeerstekens:

- WM72.2

#### **Artikel 24.**

Op de Grotesteenweg-Zuid (N60) zuidwaarts van verlichtingspaal 29C14 tot de ellipsvormige middenbermgeldt: Bestuurders moeten een welbepaalde rijstrook kiezen; het is iedere bestuurder verboden de doorlopende streep te overschrijden, alsook links van de streep te rijden wanneer deze de twee rijrichtingen scheidt het is iedere bestuurder verboden de onderbroken streep die het naderen van de doorlopende streep aankondigt te overschrijden, behalve om in te halen, om links af te slaan, om te keren of om van rijstrook te veranderen de bestuurders moeten de rijstrook volgen om in de door de pijlen aangewezen richting te rijden. Op het kruispunt moeten de bestuurders bovendien de of één van de richtingen volgen die aangewezen zijn op de rijstrook waarin zij zich bevinden.

Dit wordt aangeduid door verkeerstekens:

- Wegmarkering WM72.2
- Wegmarkering WM72.3
- Wegmarkering WM77.1

#### **Artikel 25.**

**Op de Grotesteenweg-Noord (N60) noordwaarts van huisnummer 2A tot 120 meter noordoostelijker;**

**op de Grotesteenweg-Noord (N60) noordwaarts van halverwege verlichtingspalen nrs. 673A32 aan de noordelijke zijde van de ellipsvormige middenberm en 29F16 tot en met verlichtingspaal nr. 29F22 op de afgesloten oprit naar de E40;**

**op de Grotesteenweg-Noord (N60) zuidwaarts van het midden van huisnummers 13-47 tot en met halverwege huisnummers 1-1A;**

**op de Grotesteenweg-Noord (N60) noordwaarts op de ellipsvormige middenberm vanaf kmpt 3.95 tot halverwege de westelijke gevel van Technologiepark-Zwijnaarde 130;**

**op de Tramstraat er hoogte van de Grotesteenweg-Noord (N60) noordwaarts;**

**op de Grotesteenweg-Noord (N60) zuidwaarts van de zuidelijke gevel van Bollebergen huisnummers 2A-2B tot huisnummer 67;**

**op de Grotesteenweg-Noord (N60) zuidwaarts van de Oudenaardsesteenweg (N60) tot en met kmpt. 3.5 geldt: het is iedere bestuurder verboden de onderbroken streep te overschrijden, behalve om in te halen, om links af te slaan, om te keren of om van rijstrook te veranderen.**

**Dit wordt aangeduid door verkeerstekens:**

- **WM72.3**

#### **Artikel 26.**

**Op de Grotesteenweg-Noord (N60) zuidwaarts van het kruispunt met de Langeplankweg tot en met verlichtingspaal nr. 29C06;**

**Op de Grotesteenweg-Noord (N60) zuidwaarts van halverwege Bollbergen huisnummers 2A-2B tot en met zuidoostelijke hoek van huisnummers 2A-2B geldt: het is verboden voor bestuurders om de naast elkaar getrokken doorlopende en onderbroken streep te overschrijden afhankelijk van de streep die zich aan hun kant bevindt.**

**Dit wordt aangeduid door verkeerstekens:**

- **Wegmarkering WM72.4**

#### **Artikel 27.**

**Op de Grotesteenweg-Noord (N60) zuidwaarts van kmpt. 3 tot en met het kruispunt met de Langeplankweg;**

**op de Grotesteenweg-Noord (N60) zuidwaarts van verlichtingspaal nr. 29C06 tot Bollebergen komende van de zuidelijke gevel van huisnummer 2 geldt: er wordt een rijstrook voorbehouden voor voertuigen van geregelde diensten voor gemeenschappelijk vervoer, taxi's en aan voertuigen voor schoolvervoer; de busstrook wordt aangeduid.**

**Dit wordt aangeduid door verkeerstekens:**

- **WM72.5**
- **F17**

#### **Artikel 28.**

**Op de Grotesteenweg-Noord (N60) noordwaarts van de Hutsepotstraat tot en met huisnummer 3.9;**  
**op de Grotesteenweg-Noord (N60) noordwaarts bij de kruising van de fietsdoorsteek en de rijbaan ter hoogte van kmpt 3.6;**  
**op de Grotesteenweg-Noord (N60) noordwaarts ter hoogte van de kruisingen van het fietspad met de rijbanen van en naar Technologiepark-Zwijnaarde;**  
**op de Grotesteenweg-Noord (N60) noordwaarts bij de kruising van de fietsdoorsteek en de rijbaan ter hoogte van kmpt 3.9;**  
**op de Grotesteenweg-Noord (N60) noordwaarts van 10 meter noordelijk van kmpt. 3.4 tot en met verlichtingspaal nr. 29F22 op de afgesloten oprit naar de E40;**  
**op de Grotesteenweg-Noord (N60) noordwaarts van verlichtingspaal nr. 29C03 aan het zuidelijke begin van de brug over de E40 tot en met de oprit van de Buitenring-Zwijnaarde (R4) (R.004.136);**  
**op de Grotesteenweg-Zuid (N60) ter hoogte van het kruispunt met de Langeplankweg;**  
**op de Grotesteenweg-Noord (N60) zuidwaarts bij de kruising van de fietsdoorsteek en de rijbaan ter hoogte van kmpt 3.6;**  
**op de Grotesteenweg-Noord (N60) zuidwaarts van huisnummers 13-47 tot aan de Hutsepotstraat;**  
**op de Grotesteenweg-Noord (N60) zuidwaarts bij de kruising van de fietsdoorsteek en de rijbaan ter hoogte van kmpt 3.9;**  
**op de Grotesteenweg-Zuid (N60) zuidwaarts van de zuidelijke gevel van Bollebergen huisnummers 2A-2B tot het kruispunt met de Rijvisschestraat en Hutsepotstraat;**  
**op de Grotesteenweg-Noord (N60) zuidwaarts op de brug over de E40;**  
**op de Grotesteenweg-Noord (N60) zuidwaarts ter hoogte van de zuidoostelijke hoek van Bollebergen huisnummers 2A-2B**  
**op de Grotesteenweg-Noord (N60) zuidwaarts ter hoogte van Bollebergen in noordoostelijke richting geldt:**  
**fietsers en bestuurders van tweewielige bromfietsen klasse A moeten het fietspad volgen voor zover het rechts in hun rijrichting ligt.**  
**Dit wordt aangeduid door verkeerstekens:**

- **WM74**

#### **Artikel 29.**

**Op de Grotesteenweg-Noord (N60) noordwaarts van het kruispunt met de Grotesteenweg-Zuid (N60), Rijvisschestraat en Hutsepotstraat aan beide zijden van de rijbaan;**  
**op de Grotesteenweg-Noord (N60) noordwaarts ter hoogte van de Tramstraat aan de westelijke zijde van de rijbaan;**  
**op de Grotesteenweg-Noord (N60) noordwaarts van de Tramstraat tot en met verlichtingspaal nr. 673A28 ter hoogte van Industriepark-Zwijnaarde aan beide zijden van de rijbaan;**  
**op de Grotesteenweg-Noord (N60) noordwaarts van de Tramstraat tot en met verlichtingspaal nr. 673A28 ter hoogte van Industriepark-Zwijnaarde;**  
**op de Grotesteenweg-Noord (N60) noordwaarts van het kruispunt met Industriepark-Zwijnaarde tot en met verlichtingspaal nr. 673A32 aan de westelijke zijde van de rijbaan;**  
**op de Grotesteenweg-Noord (N60) noordwaarts ter hoogte van verlichtingspaal nr. 673A25;**  
**op de Grotesteenweg-Noord (N60) noordwaarts van halverwege verlichtingspalen nrs. 673A32 aan de noordelijke zijde van de ellipsvormige middenberm en 29F16 tot en met verlichtingspaal nr. 29F16 aan de westelijke zijde van de rijbaan;**  
**op de Grotesteenweg-Noord (N60) noordwaarts van verlichtingspaal nr. 29F16 tot en met verlichtingspaal 29F18 aan beide zijde van de rijbaan;**  
**op de Grotesteenweg-Noord (N60) noordwaarts van verlichtingspaal nr. 29F18 tot en met 10 meter noordelijk van kmpt. 3.4 aan de westelijke zijde van de rijbaan;**  
**op de Grotesteenweg-Noord (N60) noordwaarts van 10 meter noordelijk van kmpt. 3.4 tot en met de Oudenaardsesteenweg (N60);**

op de Grotesteenweg-Noord (N60) zuidwaarts ter hoogte van kmpt. 3 tot de Langeplankweg aan beide zijden van de rijbaan;  
op de Grotesteenweg-Noord (N60) zuidwaarts ter hoogte van de Langeplankweg aan de oostelijke zijde van de rijbaan;  
op de Grotesteenweg-Noord (N60) zuidwaarts ter hoogte van kmpt. 3 tot de Langeplankweg aan beide zijden van de rijbaan;  
op de Grotesteenweg-Noord (N60) zuidwaarts van de Langeplankweg tot en met de oostelijke zijde van het perceel van Bollebergen huisnummer 2 aan beide zijden van de rijbaan;  
op de Grotesteenweg-Noord (N60) zuidwaarts ter hoogte van het kruispunt met Bollebergen komende van huisnummer 2 aan de westelijke zijde van de rijbaan;  
op de Grotesteenweg-Noord (N60) zuidwaarts van de noordoostelijke hoek van huisnummers 2A-2B tot en met het kruispunt met Bollebergen in noordoostelijke richting;  
op de Grotesteenweg-Noord (N60) zuidwaarts ter hoogte van verlichtingspaal nr. 29C16 nabij Bollebergen tot en met de noordoostelijke hoek van huisnummer 103 aan beiden zijden van de rijbaan;  
Op de Grotesteenweg-Noord (N60) zuidwaarts van halverwege huisnummer 103 tot en met de zuidoostelijke hoek van huisnummer 95 aan de oostelijke zijde van de rijbaan;  
Op de Grotesteenweg-Noord (N60) zuidwaarts van de zuidoostelijke hoek van huisnummer 95 tot en met de zuidoostelijke hoek van huisnummer 55, onderbroken aan de westelijke zijde ter hoogte van opritten, aan beide zijden van de rijbaan;  
Op de Grotesteenweg-Noord (N60) zuidwaarts van de zuidoostelijke hoek van huisnummer 55 tot en met huisnummer 49 aan de oostelijke zijde van de rijbaan geldt:  
de denkbeeldige rand van de rijbaan wordt aangeduid. Het deel van de openbare weg dat gelegen is aan de andere kant van deze streep is voorbehouden voor het stilstaan en parkeren, behalve op autosnelwegen en autowegen..  
Dit wordt aangeduid door verkeerstekens:

- WM75.2

#### Artikel 30.

Op de Grotesteenweg-Noord (N60) noordwaarts ter hoogte van de noordwestelijke hoek van Tramstraat 69-69A;  
op de Grotesteenweg-Noord (N60) noordwaarts ter hoogte van de oostelijke gevel van Hutsepotstraat huisnummer 200;  
op de Grotesteenweg-Noord (N60) noordwaarts op de oostelijke tak van het kruispunt met de Tramstraat;  
op de Grotesteenweg-Noord (N60) noordwaarts ter hoogte van kmpt. 3.6;  
ter hoogte van de kruisingen van het voetpad met de rijbanen van en naar Technologiepark-Zwijnaarde;  
op de Grotesteenweg-Noord (N60) noordwaarts ter hoogte van verlichtingspaal nr. 673A32 aan de noordelijke zijde van de ellipsvormige middenberm;  
op de Grotesteenweg-Noord (N60) in zuidwaarts ter hoogte van huisnummer 1;  
op de Grotesteenweg-Noord (N60) zuidwaarts ter hoogte van huisnummers 13-47;  
op de Grotesteenweg-Noord (N60) zuidwaarts ter hoogte van huisnummers 103;  
op de Grotesteenweg-Noord (N60) zuidwaarts op zowel de rijbaan als het fietspad ter hoogte van verlichtingspaal nr. 673A32 aan de noordelijke zijde van de ellipsvormige middenberm;  
op de Grotesteenweg-Noord (N60) zuidwaarts ter hoogte van Bollebergen huisnummer 1 geldt:  
voetgangers moeten de oversteekplaats volgen om de rijbaan of waar van toepassing het fietspad over te steken.  
Dit wordt aangeduid door verkeerstekens:

- WM76.3

#### **Artikel 31.**

**Op de Grotesteenweg-Noord (N60) noordwaarts op de oostelijke tak van het kruispunt met de Tramstraat geldt: fietsers en bestuurders van tweewielige bromfietsen moeten de oversteekplaats volgen om de rijbaan over te steken.**

**Dit wordt aangeduid door verkeerstekens:**

- **Wegmarkering WM76.4**

#### **Artikel 32.**

**Op de Grotesteenweg-Noord (N60) noordwaarts ter hoogte van het kruispunt met de Tramstraat op de zuidelijke kop van de ellipsvormige middenberm in het midden van de openbare weg;**

**op de Grotesteenweg-Noord (N60) noordwaarts ter hoogte van het kruispunt met de Tramstraat op de kop van de middengeleider in het midden van de openbare weg in de Tramstraat;**

**op de Grotesteenweg-Noord (N60) noordwaarts ter hoogte van verlichtingspaal nr. 29E01;**

**Op de Grotesteenweg-Noord (N60) zuidwaarts ter hoogte van de noordoostelijke hoek van huisnummer 1;**

**op de Grotesteenweg-Noord (N60) zuidwaarts ter hoogte van de noordoostelijke hoek van huisnummer 7A;**

**op de Grotesteenweg-Noord (N60) zuidwaarts ter hoogte van de zuidwestelijke hoek van huisnummer 7;**

**op de Grotesteenweg-Noord (N60) zuidwaarts ter hoogte van de zuidwestelijke hoek van huisnummer 9;**

**op de Grotesteenweg-Noord (N60) zuidwaarts ter hoogte van kmpt. 3 aan de westelijke zijde van de rijbaan;**

**op de Grotesteenweg-Noord (N60) zuidwaarts op de verharde berm tussen huisnummer 49;**

**op de Grotesteenweg-Noord (N60) zuidwaarts op de verharde berm tussen huisnummers 51 en 55;**

**op de Grotesteenweg-Noord (N60) zuidwaarts in de parkeerstrook ter hoogte van halverwege huisnummer 55;**

**op de Grotesteenweg-Noord (N60) zuidwaarts in de parkeerstrook ter hoogte van huisnummer 61;**

**op de Grotesteenweg-Noord (N60) zuidwaarts in de parkeerstrook ter hoogte van huisnummer 73;**

**op de Grotesteenweg-Noord (N60) zuidwaarts in de parkeerstrook ter hoogte van halverwege huisnummer 75;**

**op de Grotesteenweg-Noord (N60) zuidwaarts in de parkeerstrook ter hoogte van 14 meter noordelijk van halverwege huisnummer 79;**

**op de Grotesteenweg-Noord (N60) zuidwaarts in de parkeerstrook ter hoogte van halverwege huisnummer 79 geldt:**

**bestuurders mogen niet rijden, stilstaan of parkeren op de markeringen van de verkeersgeleider of het verdrijvingsvlak.**

**Dit wordt aangeduid door verkeerstekens:**

- **WM77.4**

**Artikel 33.**

**Op de Grotesteenweg-Noord (N60) ter hoogte van huisnummer 1A;**

**op de Grotesteenweg-Noord (N60) zuidwaarts van huisnummer 7A t/m 7;**

**op de Grotesteenweg-Noord (N60) zuidwaarts ter hoogte van halverwege huisnummers 13-47 tot en met huisnummer 9 geldt:**

**voertuigen moeten parkeren binnen de afgebakende plaatsen.**

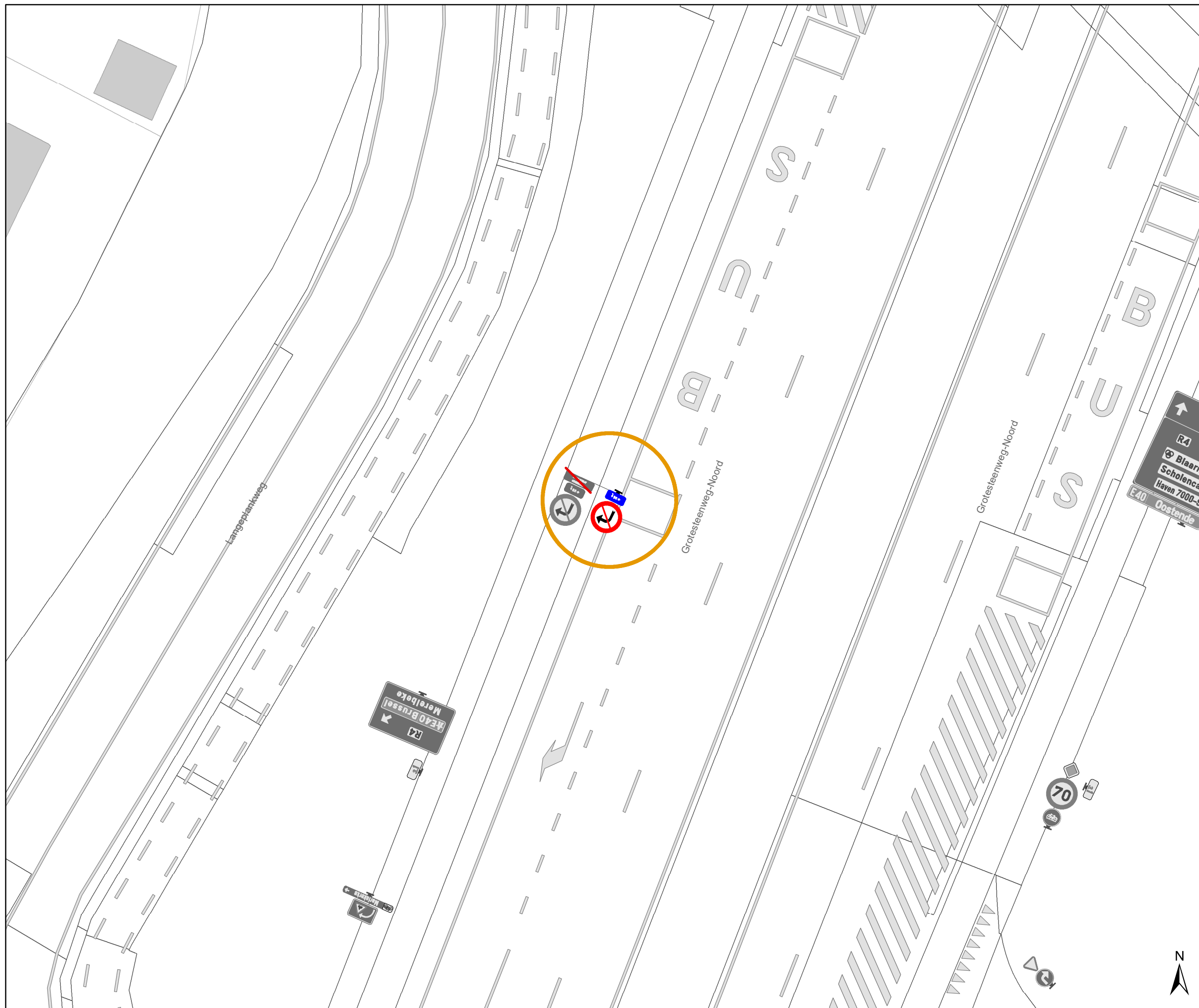
**Dit wordt aangeduid door verkeerstekens:**

- **WM77.5** Op het grondgebied van de Stad Gent op de Grotesteenweg-Noord (N60)

---

(einde reglement)



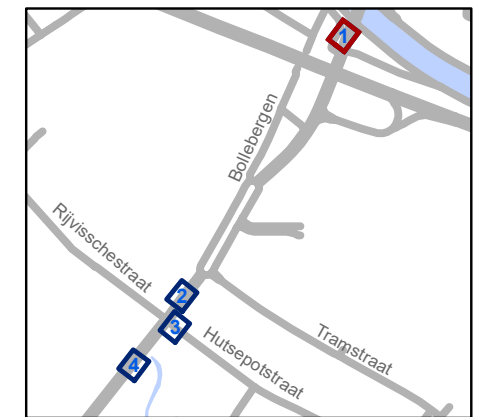


### Legende

- Bestaande verkeersborden
- Geplande verkeersborden
- Te verwijderen verkeersborden
- Bestaande wegmarkeringen
- Geplande wegmarkeringen
- Te verwijderen wegmarkeringen

### Overige

- Ander gepland dossier (in voorbereiding bij MOBVED)
- Uit te voeren door AWV

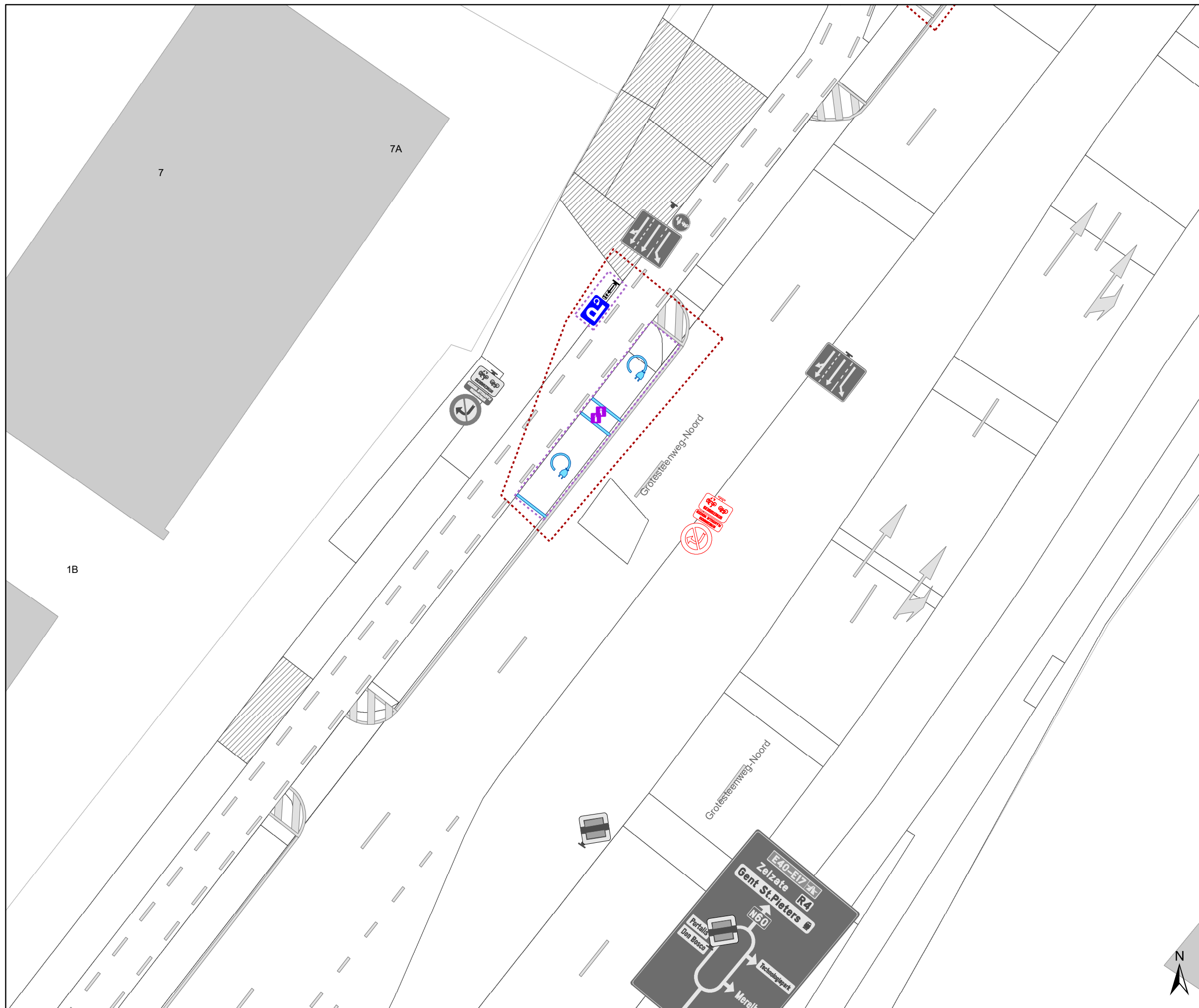


**gent:** Mobiliteitsbedrijf stad Gent  
Verkeerstechnische taken

**Grotesteenweg-Noord  
UPV**

Dossiernummer P-769431

DATUM	SCHAAL	PLAN	P FORMAAT
20/08/2025	1/200	1/4	A3



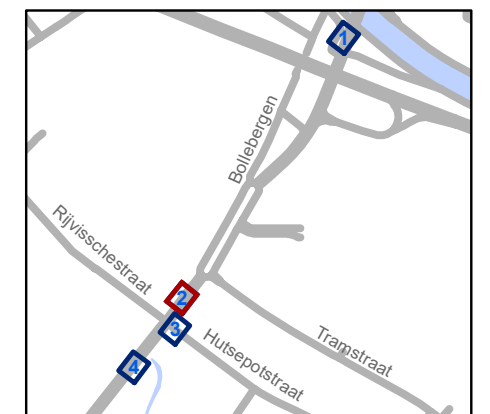
### Legende

-  Bestaande verkeersborden
-  Geplande verkeersborden
-  Te verwijderen verkeersborden
-  Bestaande wegmarkeringen
-  Geplande wegmarkeringen
-  Te verwijderen wegmarkeringen

### Overige

-  Ander gepland dossier (in voorbereiding bij MOBBED)

-  Uit te voeren door AWV



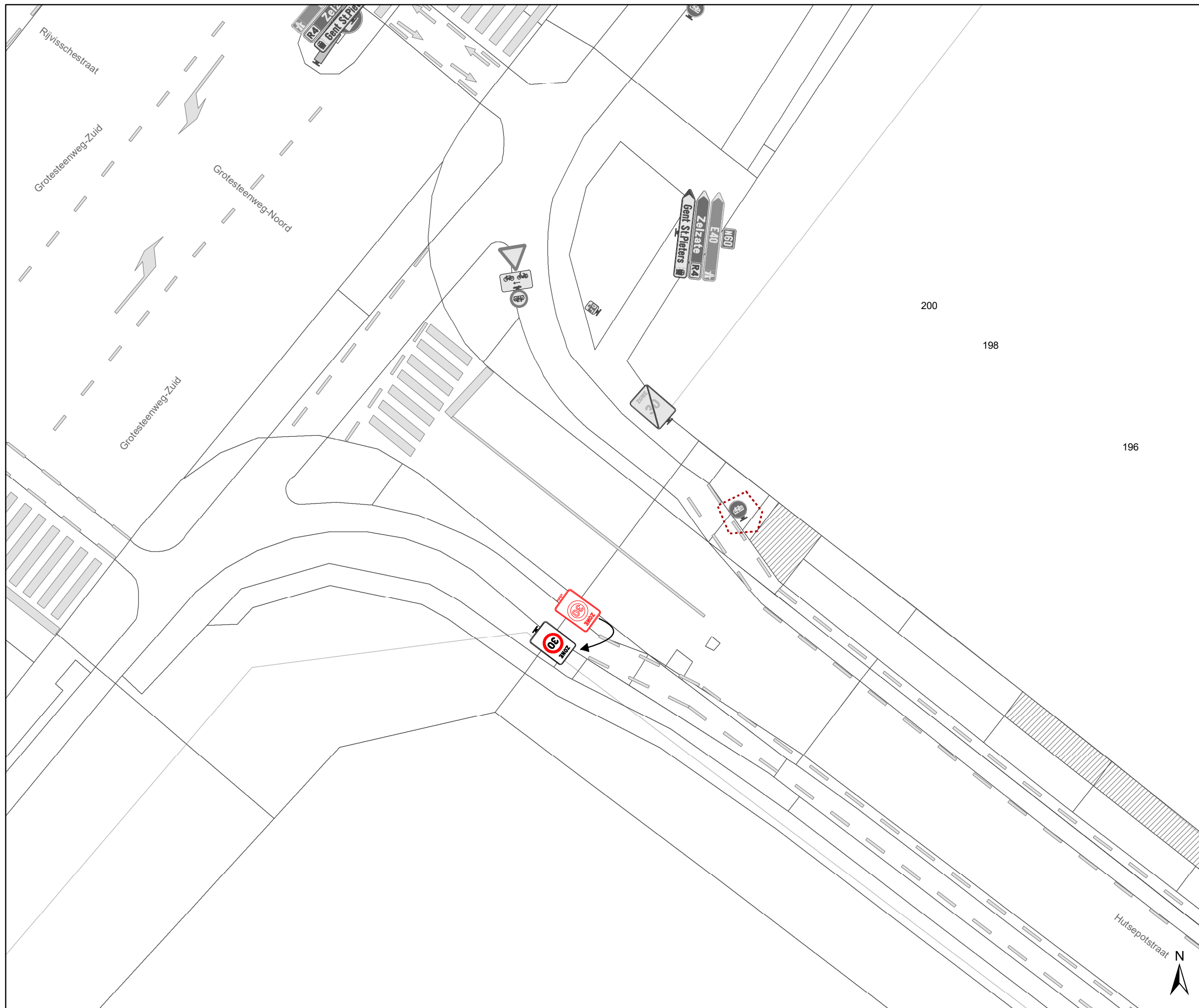
**gent:** Mobiliteitsbedrijf stad Gent  
Verkeerstechnische taken

## Grotesteenweg-Noord UPV

Dossiernummer P-769431

DATUM	SCHAAL	PLAN	P FORMAAT
20/08/2025	1/200	2/4	A3





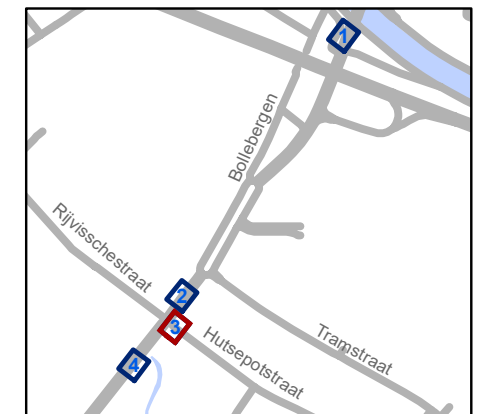
### Legende

- Bestaande verkeersborden
- Geplande verkeersborden
- Te verwijderen verkeersborden
- Bestaande wegmarkeringen
- Geplande wegmarkeringen
- Te verwijderen wegmarkeringen

### Overige

- Ander gepland dossier (in voorbereiding bij MOBBED)

- Uit te voeren door AWW

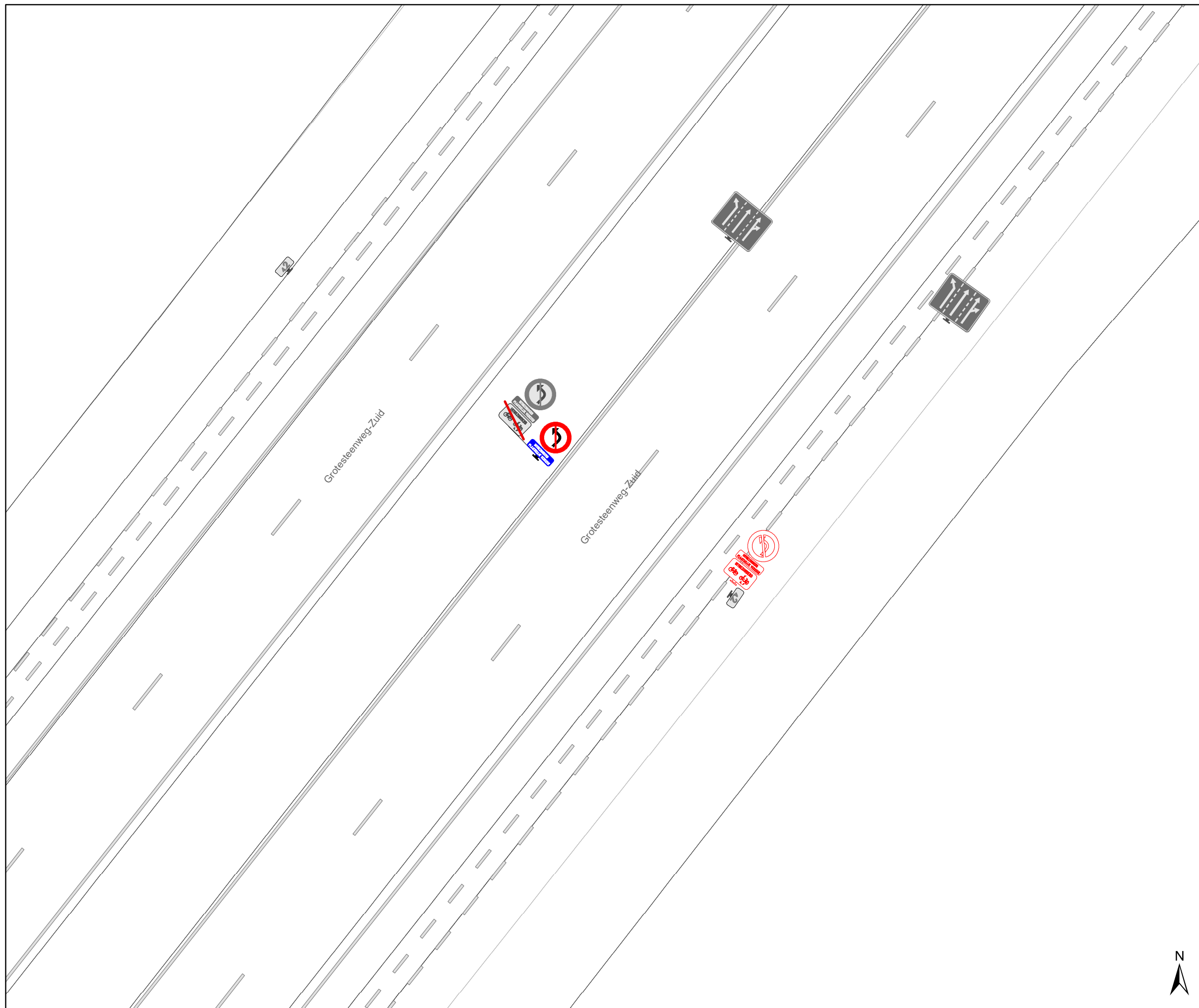


**gent:** Mobiliteitsbedrijf stad Gent  
Verkeerstechnische taken

**Grotesteenweg-Noord  
UPV**

Dossiernummer P-769431

DATUM	SCHAAL	PLAN	P FORMAAT
20/08/2025	1/200	3/4	A3



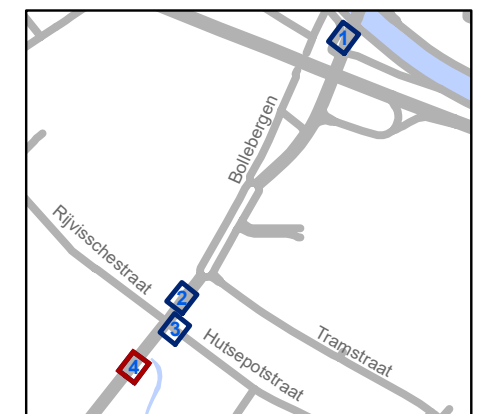
### Legende

- Bestaande verkeersborden
- Geplande verkeersborden
- Te verwijderen verkeersborden
- Bestaande wegmarkeringen
- Geplande wegmarkeringen
- Te verwijderen wegmarkeringen

### Overige

- Ander gepland dossier (in voorbereiding bij MOBBED)

- Uit te voeren door AWV



**gent:** Mobiliteitsbedrijf stad Gent  
Verkeerstechnische taken

## Grotesteenweg-Noord UPV

Dossiernummer P-769431

DATUM	SCHAAL	PLAN	P FORMAAT
20/08/2025	1/200	4/4	A3

