



2025_CBS_07499 Nieuw aanvullend reglement van de politie op het wegverkeer - gemeenteweg - Leebeekstraat - nieuwe verkeersmaatregelen - Vaststelling

Beslissing: Goedgekeurd in besloten vergadering van 4 september 2025

Zijn aanwezig bij de beslissing van dit punt:

Hafsa El-Bazioui, schepen-voorzitter; Astrid De Bruycker, schepen; Sofie Bracke, schepen; Evita Willaert, schepen; Joris Vandenbroucke, schepen; Burak Nalli, schepen
Mieke Hullebroeck, algemeen directeur; Liesbet Vertriest, adjunct-algemeendirecteur

Bevoegd: Joris Vandenbroucke

Betrokken: Mathias De Clercq

Juridisch kader

De volgende bepalingen zijn van toepassing inzake de bevoegdheid:

- De Nieuwe Gemeentewet 24 juni 1988, artikel 119;
- Het Decreet van 16 mei 2008 betreffende de aanvullende reglementen op het wegverkeer en de plaatsing en bekostiging van verkeerstekens, artikel 5, § 1, 2e lid;
- Het Decreet over het lokaal bestuur van 22 december 2017, artikel 41, 2°;
- Het gemeenteraadsbesluit van 15 december 2015, houdende de delegatie van de vaststellingsbevoegdheid inzake gemeentelijke aanvullende reglementen op het wegverkeer.

De beslissing wordt genomen op grond van:

- Wet betreffende de politie over het wegverkeer, gecoördineerd bij Koninklijk Besluit van 16 maart 1968;
- Decreet van 16 mei 2008 betreffende de aanvullende reglementen op het wegverkeer en de plaatsing en bekostiging van de verkeerstekens;
- Koninklijk Besluit van 1 december 1975 houdende algemeen reglement op de politie van het wegverkeer en van het gebruik van de openbare weg;
- Ministerieel Besluit van 11 oktober 1976 waarbij de minimumafmetingen en de bijzondere plaatsingsvoorwaarden van de verkeerstekens worden bepaald;
- Uitvoeringsbesluit van 23 januari 2009 betreffende de aanvullende reglementen op het wegverkeer en de plaatsing en bekostiging van de verkeerstekens;
- Omzendbrief MOB/2009/1 van 3 april 2009;

Motivering

- Bij dit collegebesluit wordt de bestaande toestand geregulariseerd en volgende verkeersmaatregelen getroffen: het aanduiden van de voorrangregeling ter hoogte van het kruispunt van de Leebeekstraat komende/naar huisnummers 12 t/m 16 alsook na een burgermelding ter hoogte van de André Denysbrug waar de as Leebeekstraat - André Denysbrug (Fietssnelweg 7 Gent-Kortrijk) de voorrang heeft op de Leebeekstraat komende van huisnummer 15. De afbakening van de fietsstraat die ook deels in de zijstraten is afgebakend werd opgenomen in het zonale besluit van de fietsstraten. De eerder opgenomen afbakening van de weg voorbehouden voor het verkeer van voetgangers, fietsers en bestuurders van speed pedelecs werd opgenomen in het besluit van de André Denysbrug aangezien die voorbehouden weg enkel op die openbare weg geldt.
- Bij collegebesluit van 12 september 2019 werd er in de Leebeekstraat een fietsstraat ingericht.
- Bij het college van donderdag 31 mei 2018 werden enkele nieuwe maatregelen ingevoerd met het openen van de Parkbosbruggen.

Bijgevoegde bijlage(n):

- Aanvullend reglement Leebeekstraat dossier P750160 (deel van de beslissing)
- Signalisatieplan Leebeekstraat dossier P750160 (deel van de beslissing)

Beslissing

Beslist het volgende:

Artikel 1:

Heft op het aanvullend reglement van de politie op het wegverkeer betreffende de gemeenteweg Leebeekstraat, goedgekeurd in zitting van 12 september 2019, van zodra het nieuwe reglement in werking treedt.

Artikel 2:

Stelt vast het bijgevoegd aanvullend reglement van de politie op het wegverkeer en het signalisatieplan betreffende de gemeenteweg Leebeekstraat.

2025_CBS_07499 - Nieuw aanvullend reglement van de politie op het wegverkeer - gemeenteweg - Leebeekstraat - nieuwe verkeersmaatregelen

Vastgesteld in het College van Burgemeester en Schepenen van 4 september 2025

Bekendgemaakt op 5 september 2025

Geldig vanaf 10 september 2025

Referentienummer 2025_CBS_07499

Reglement

Artikel 1.

Op de Leebeekstraat in westelijke richting ter hoogte van het kruispunt met de André Denysbrug over een lengte van zes meter in westelijke richting; de bestuurders moeten voorrang verlenen aan iedere bestuurder die rijdt op de openbare weg of de rijbaan die ze oprijden; het tracé van de weg waarop de bestuurders aan het volgend kruispunt voorrang hebben, wordt aangeduid.

Dit wordt aangeduid door verkeerstekens:

- Verkeersbord B1
- Verkeersbord GVIII

Artikel 2.

Op de Leebeekstraat komende van huisnummers 12 t/m 16 ter hoogte van het kruispunt met de Zoé Borloutbrug geldt: de bestuurders moeten voorrang verlenen aan iedere bestuurder die rijdt op de openbare weg of de rijbaan die ze oprijden; de plaats waar de bestuurders, zo nodig, moeten stoppen om voorrang te verlenen, wordt aangeduid.

Dit wordt aangeduid door verkeerstekens:

- B1
- WM76.2

Artikel 3.

Op de Leebeekstraat ter hoogte van het kruispunt met de Leebeekstraat van/naar huisnummers 12 t/m 16;

Op de Leebeekstraat ter hoogte van Maaltemeers geldt: de bestuurders hebben voorrang.

Dit wordt aangeduid door verkeerstekens:

- Verkeersbord B15

Artikel 4.

Op de Leebeekstraat in oostelijke richting ter hoogte van de André Denysbrug geldt: de bestuurders hebben voorrang; het tracé van de weg waarop de bestuurders aan het volgend kruispunt voorrang hebben, wordt aangeduid.

Dit wordt aangeduid door verkeerstekens:

- Verkeersbord B15
- Verkeersbord GVIII

Artikel 5.

Op de Leebeekstraat aan de overzijde van verlichtingspaal nr. 10618 westwaarts in de richting van de R4 geldt: de toegang is verboden in beide richtingen, voor iedere bestuurder; de maatregel geldt niet voor fietsers, bestuurders van tweewielige bromfietsen klasse A en speed pedelecs.

Dit wordt aangeduid door verkeerstekens:

- C3
- M12

Artikel 6.

Op de Leebeekstraat ter hoogte van het kruispunt met de Zoé Borluutbrug in de richting van huisnummers 12 t/m 16 geldt: het (woon)erf wordt afgebakend. Het begin van het (woon)erf wordt aangeduid; ook het einde van het (woon)erf wordt aangeduid.

Dit wordt aangeduid door verkeerstekens:

- F12a
- F12b

Artikel 7.

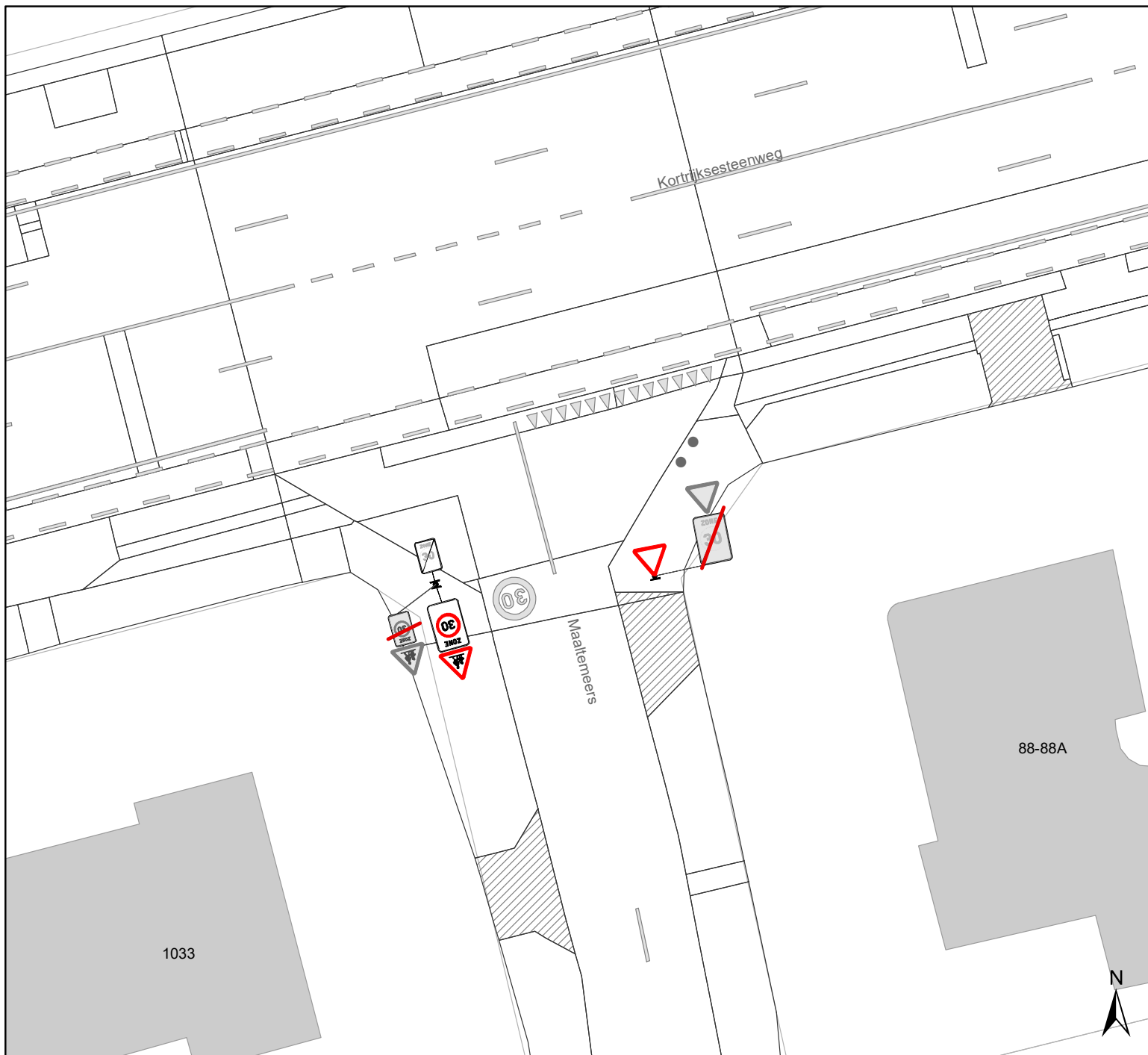
Op de Leebeekstraat in westelijke richting ter hoogte van het kruispunt met de André Denysbrug over een lengte van zes meter in westelijke richting geldt: het is iedere bestuurder verboden de doorlopende streep te overschrijden, alsook links van de streep te rijden wanneer deze de twee rijrichtingen scheidt.

Dit wordt aangeduid door verkeerstekens:

- Wegmarkering WM72.2

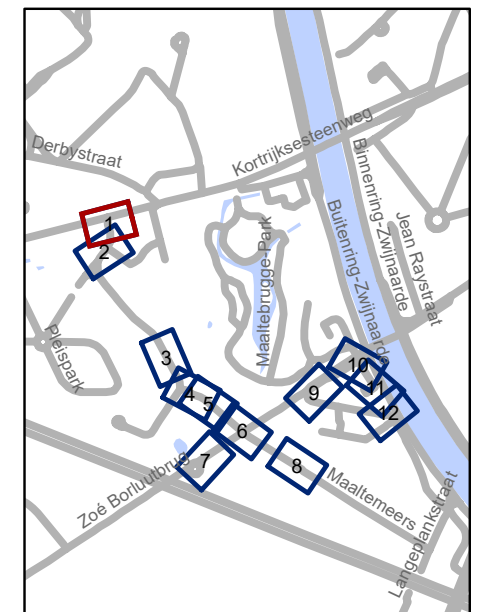
(einde reglement)




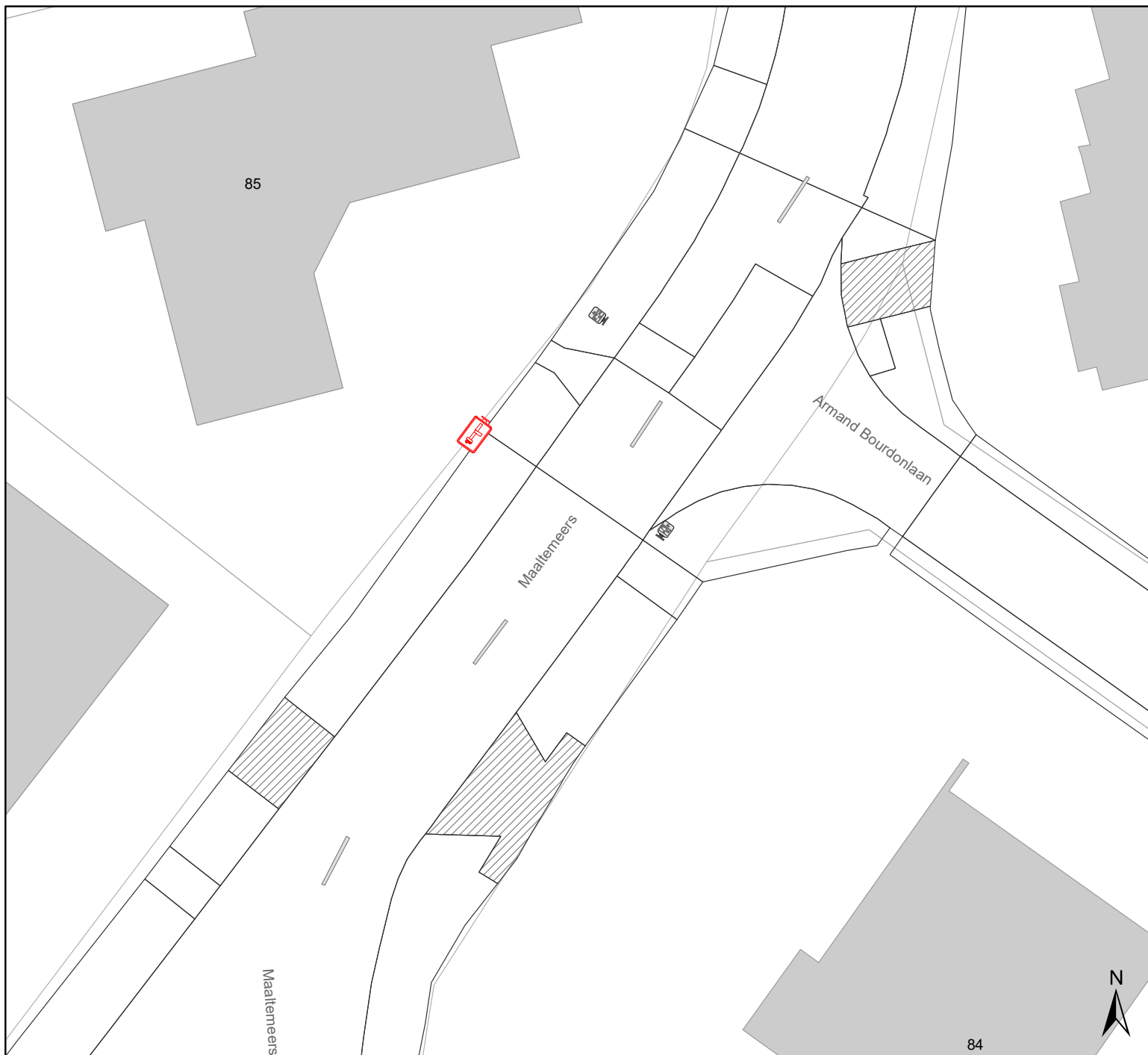


Legende

-  Bestaande verkeersborden
-  Geplande verkeersborden
-  Te verwijderen verkeersborden
-  Bestaande wegmarkeringen
-  Geplande wegmarkeringen
-  Te verwijderen wegmarkeringen

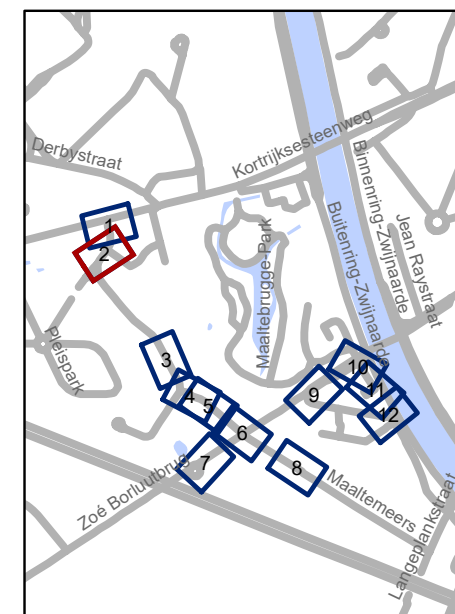


	Mobiliteitsbedrijf stad Gent Verkeerstechnische taken		
Maaltemeers Terugdraai BEV			
Dossiernummer P-750160			
DATUM	SCHAAL	PLAN	P FORMAAT
25/08/2025	1/250	1/12	A4



Legende

-  Bestaande verkeersborden
-  Geplande verkeersborden
-  Te verwijderen verkeersborden
-  Bestaande wegmarkeringen
-  Geplande wegmarkeringen
-  Te verwijderen wegmarkeringen

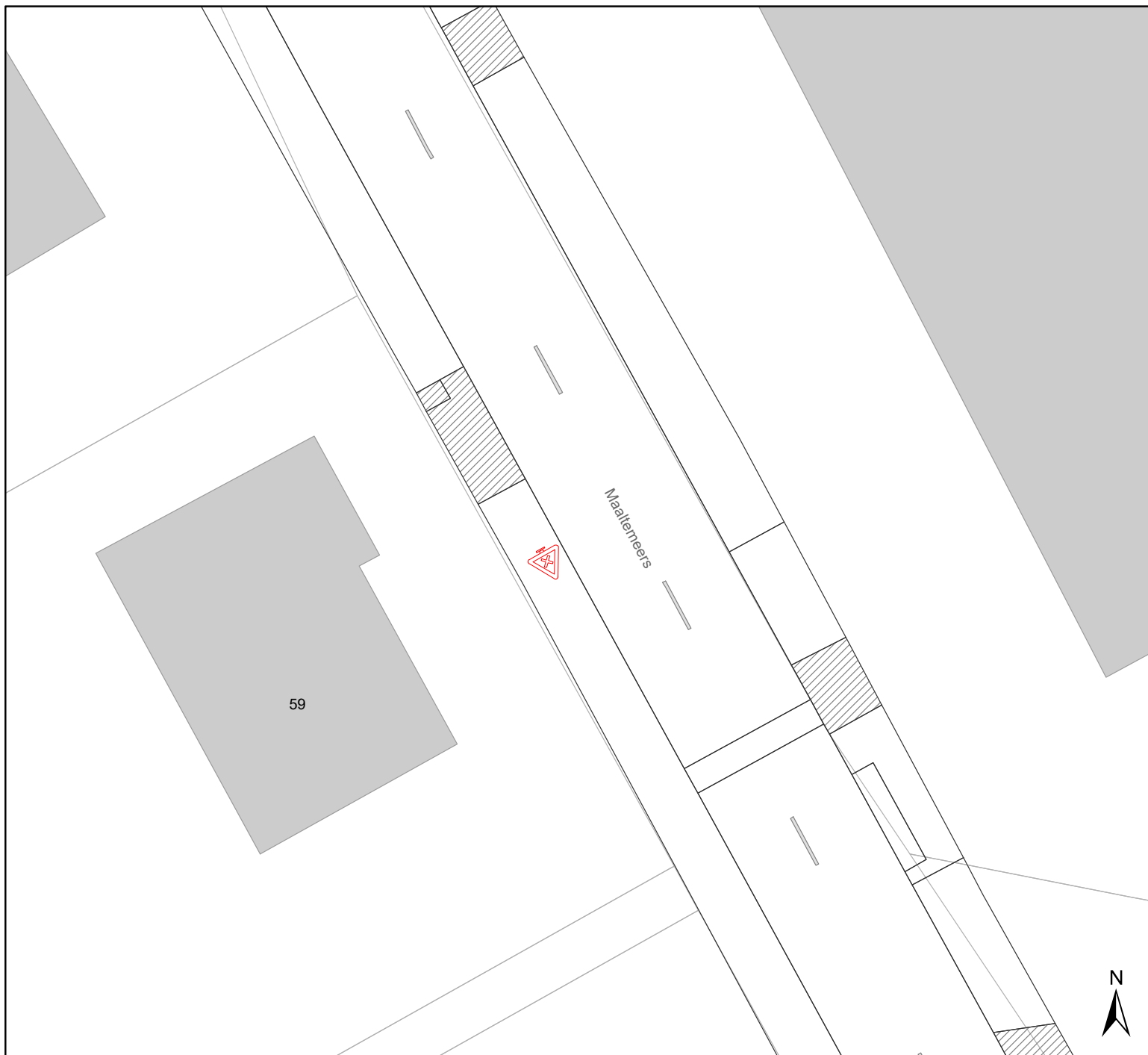


gent: Mobiliteitsbedrijf stad Gent
Verkeerstechnische taken

Maaltemeers Terugdraai BEV

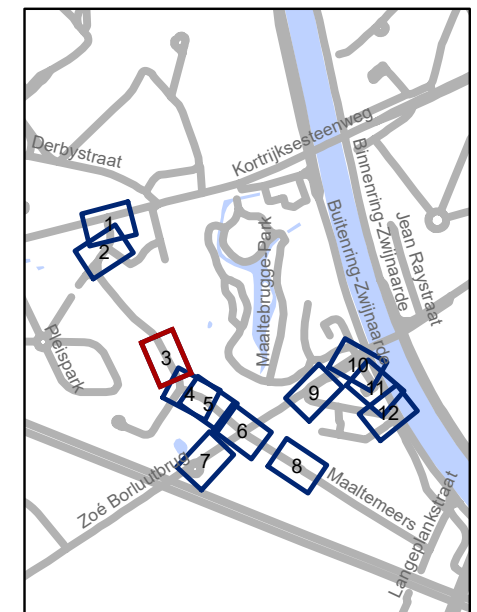
Dossiernummer P-750160

DATUM	SCHAAL	PLAN	P FORMAAT
25/08/2025	1/250	2/12	A4



Legende

-  Bestaande verkeersborden
-  Geplande verkeersborden
-  Te verwijderen verkeersborden
-  Bestaande wegmarkeringen
-  Geplande wegmarkeringen
-  Te verwijderen wegmarkeringen

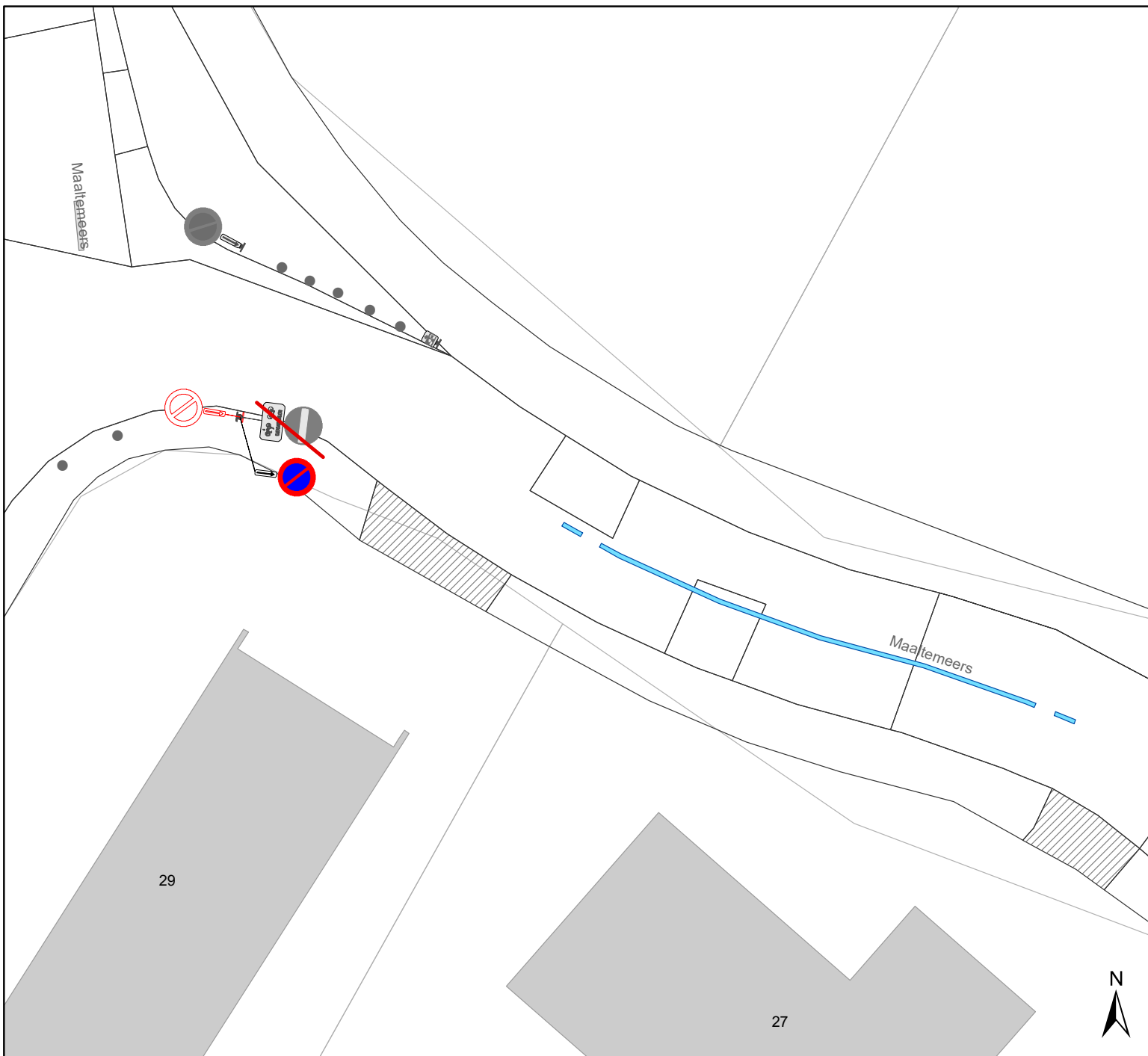


gent: Mobiliteitsbedrijf stad Gent
Verkeerstechnische taken

**Maaltemeers
Terugdraai BEV**

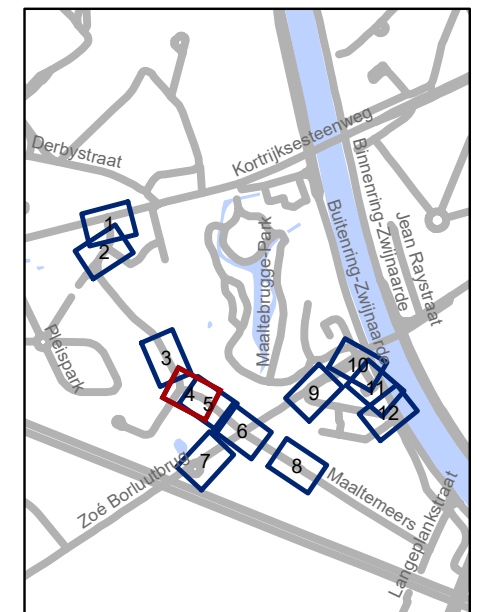
Dossiernummer P-750160


DATUM	SCHAAL	PLAN	P FORMAAT
25/08/2025	1/250	3/12	A4

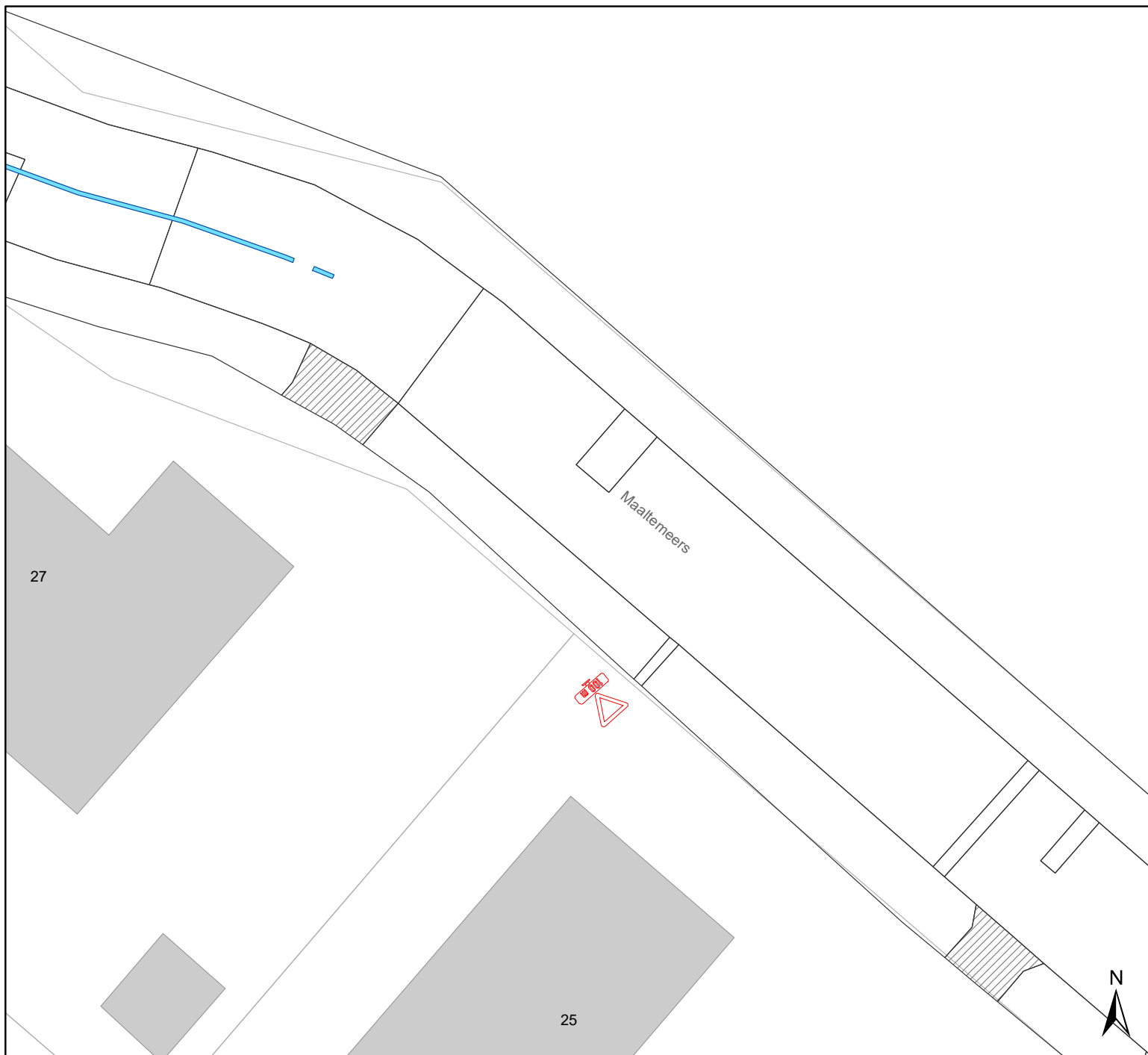


Legende

-  Bestaande verkeersborden
-  Geplande verkeersborden
-  Te verwijderen verkeersborden
-  Bestaande wegmarkeringen
-  Geplande wegmarkeringen
-  Te verwijderen wegmarkeringen

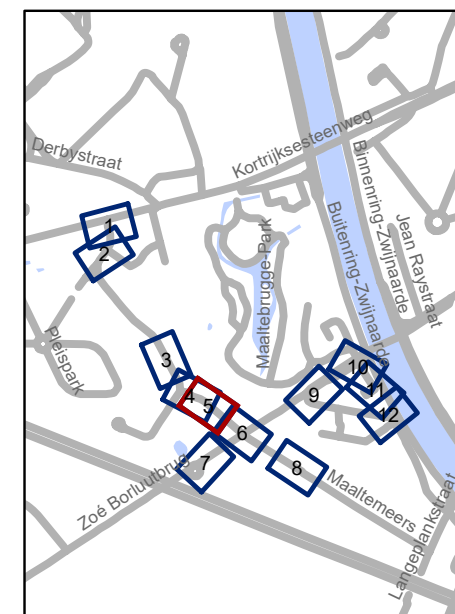


	Mobiliteitsbedrijf stad Gent Verkeerstechnische taken		
Maaltemeers Terugdraai BEV			
Dossiernummer P-750160			
DATUM	SCHAAL	PLAN	P FORMAAT
25/08/2025	1/250	4/12	A4



Legende

-  Bestaande verkeersborden
-  Geplande verkeersborden
-  Te verwijderen verkeersborden
-  Bestaande wegmarkeringen
-  Geplande wegmarkeringen
-  Te verwijderen wegmarkeringen

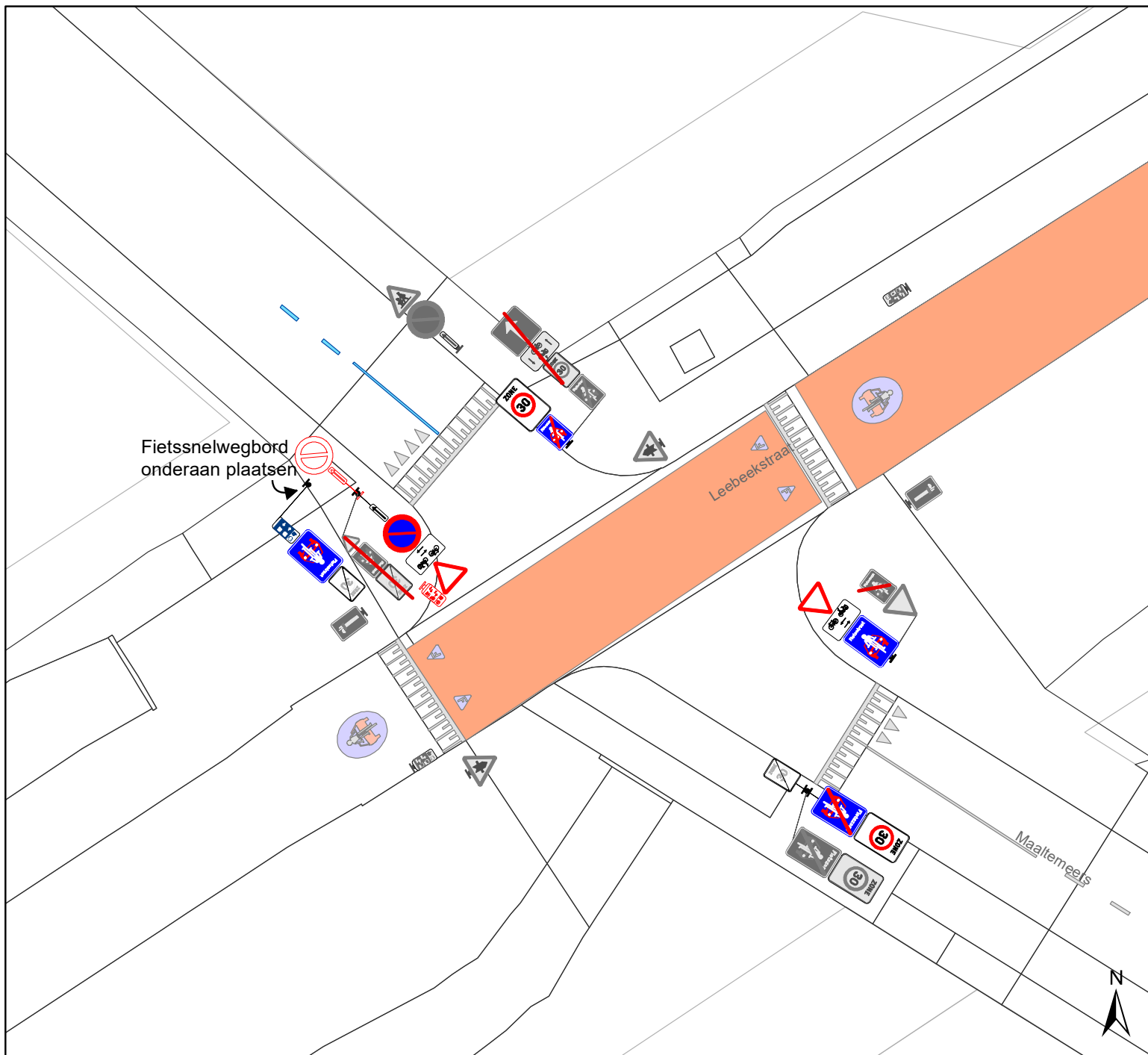


gent: Mobiliteitsbedrijf stad Gent
Verkeerstechnische taken

Maaltemeers Terugdraai BEV

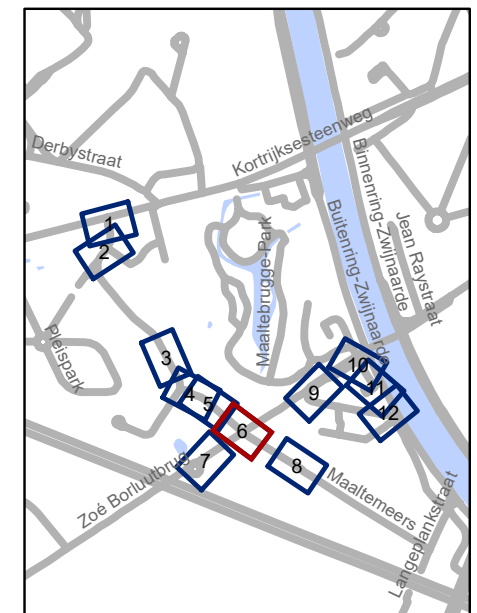
Dossiernummer P-750160


DATUM	SCHAAL	PLAN	P FORMAAT
25/08/2025	1/250	5/12	A4

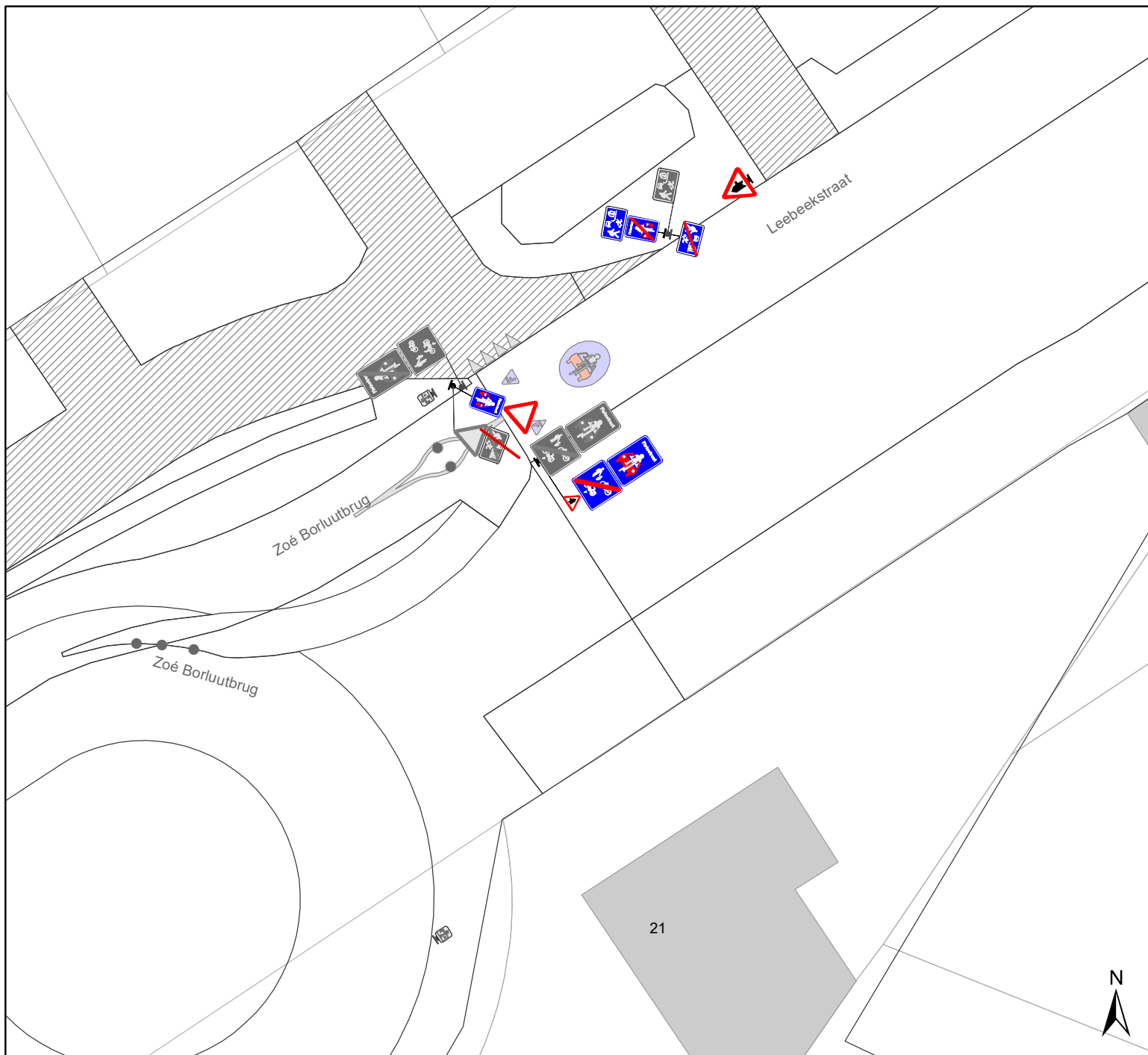


Legende

-  Bestaande verkeersborden
-  Geplande verkeersborden
-  Te verwijderen verkeersborden
-  Bestaande wegmarkeringen
-  Geplande wegmarkeringen
-  Te verwijderen wegmarkeringen

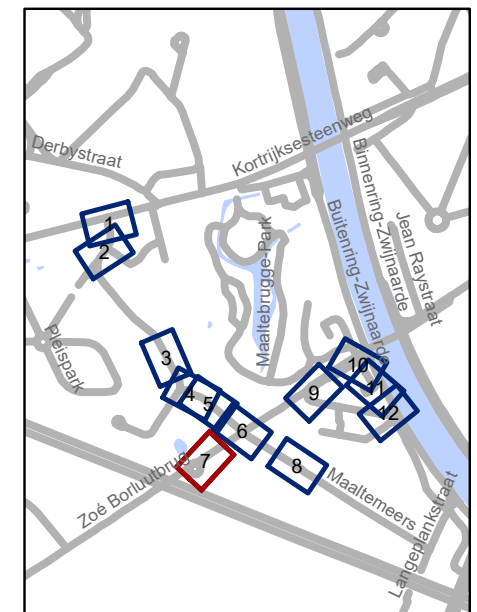


 Mobiliteitsbedrijf stad Gent Verkeerstechnische taken			
<h3>Maaltemeers Terugdraai BEV</h3>			
Dossiernummer P-750160			
DATUM	SCHAAL	PLAN	P FORMAAT
25/08/2025	1/250	6/12	A4



Legende

-  Bestaande verkeersborden
-  Geplande verkeersborden
-   Te verwijderen verkeersborden
-  Bestaande wegmarkeringen
-  Geplande wegmarkeringen
-  Te verwijderen wegmarkeringen

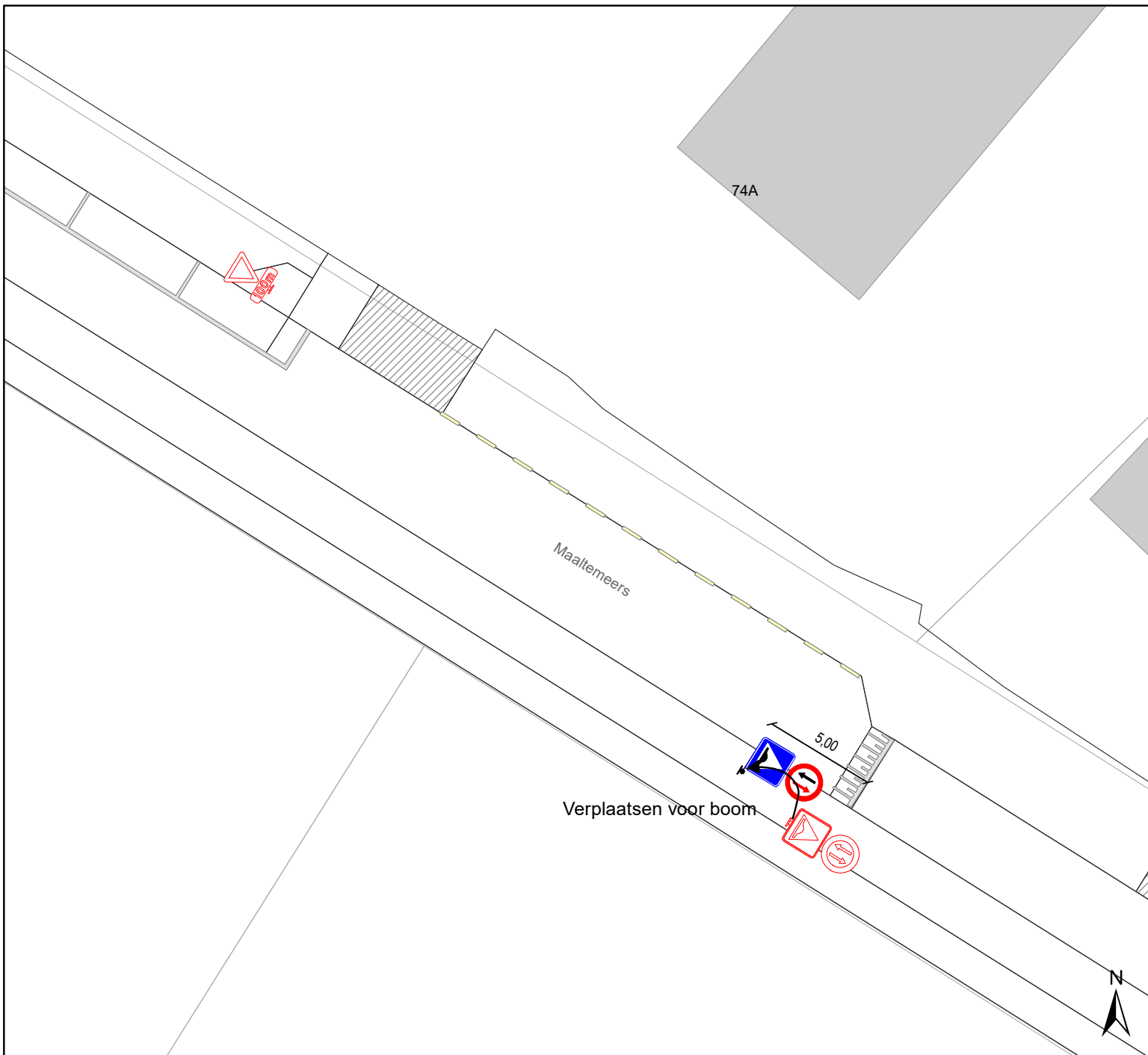


gent: Mobiliteitsbedrijf stad Gent
Verkeerstechnische taken

**Maaltemeers
Terugdraai BEV**

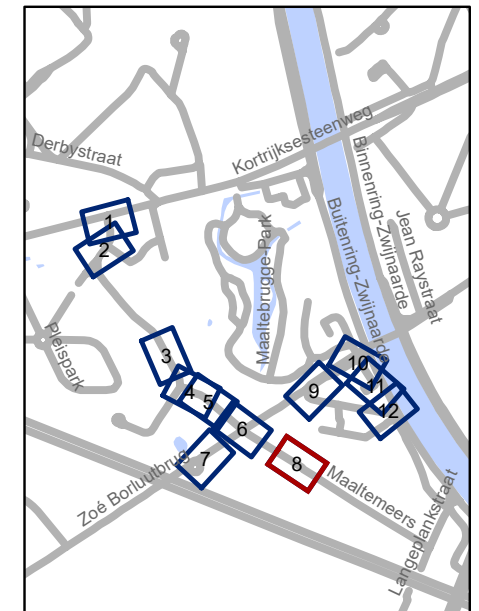
Dossiernummer P-750160


DATUM	SCHAAL	PLAN	P FORMAAT
25/08/2025	1/250	7/12	A4

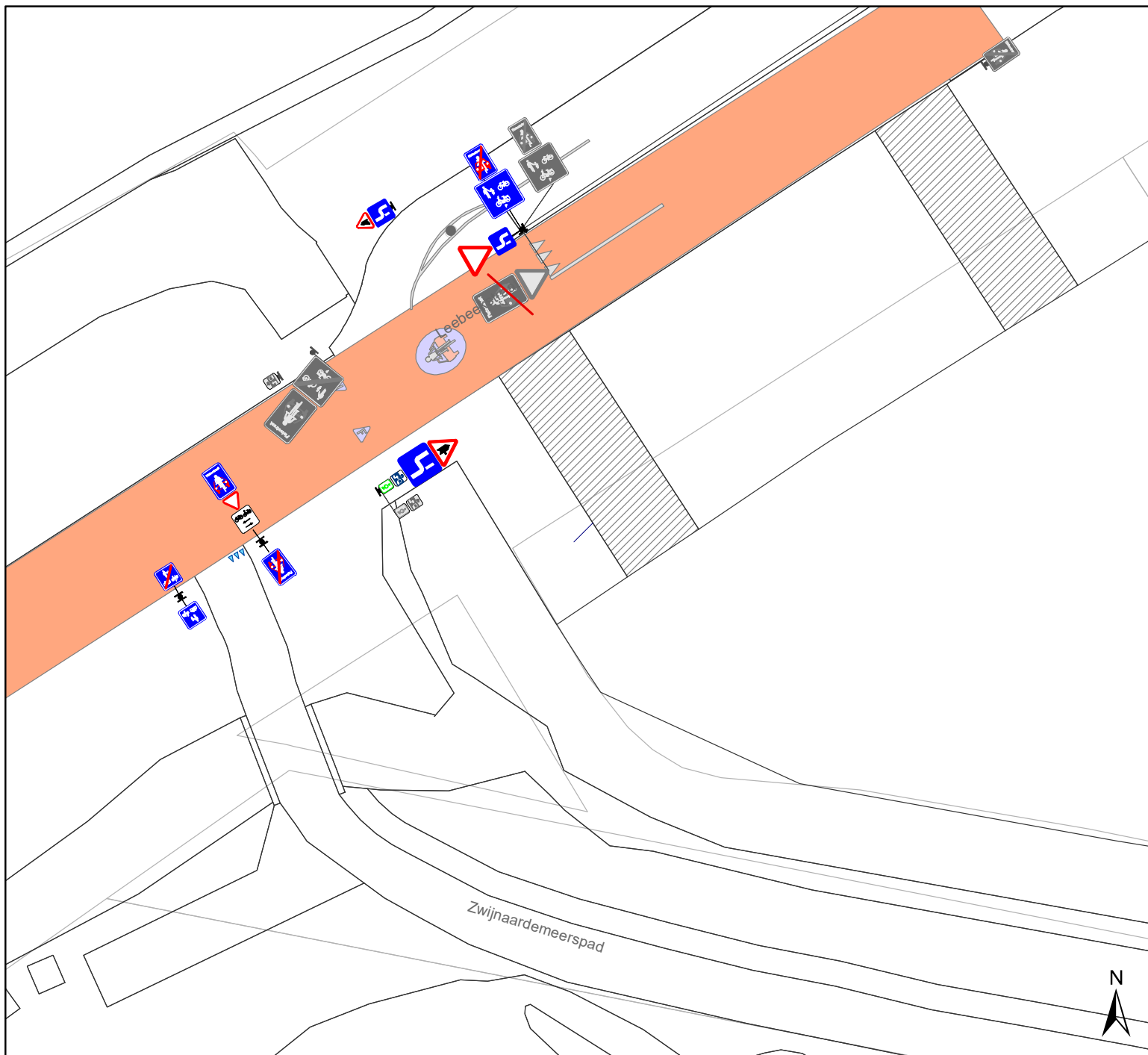


Legende

-  Bestaande verkeersborden
-  Geplande verkeersborden
-  Te verwijderen verkeersborden
-  Bestaande wegmarkeringen
-  Geplande wegmarkeringen
-  Te verwijderen wegmarkeringen

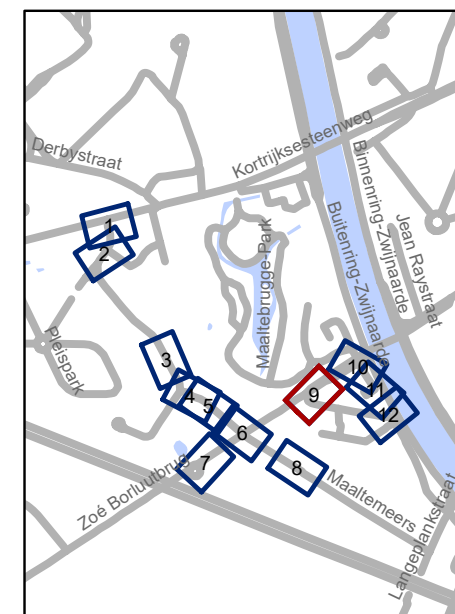


	Mobiliteitsbedrijf stad Gent Verkeerstechnische taken		
Maaltemeers Terugdraai BEV			
Dossiernummer P-750160			
DATUM	SCHAAL	PLAN	P FORMAAT
25/08/2025	1/250	8/12	A4

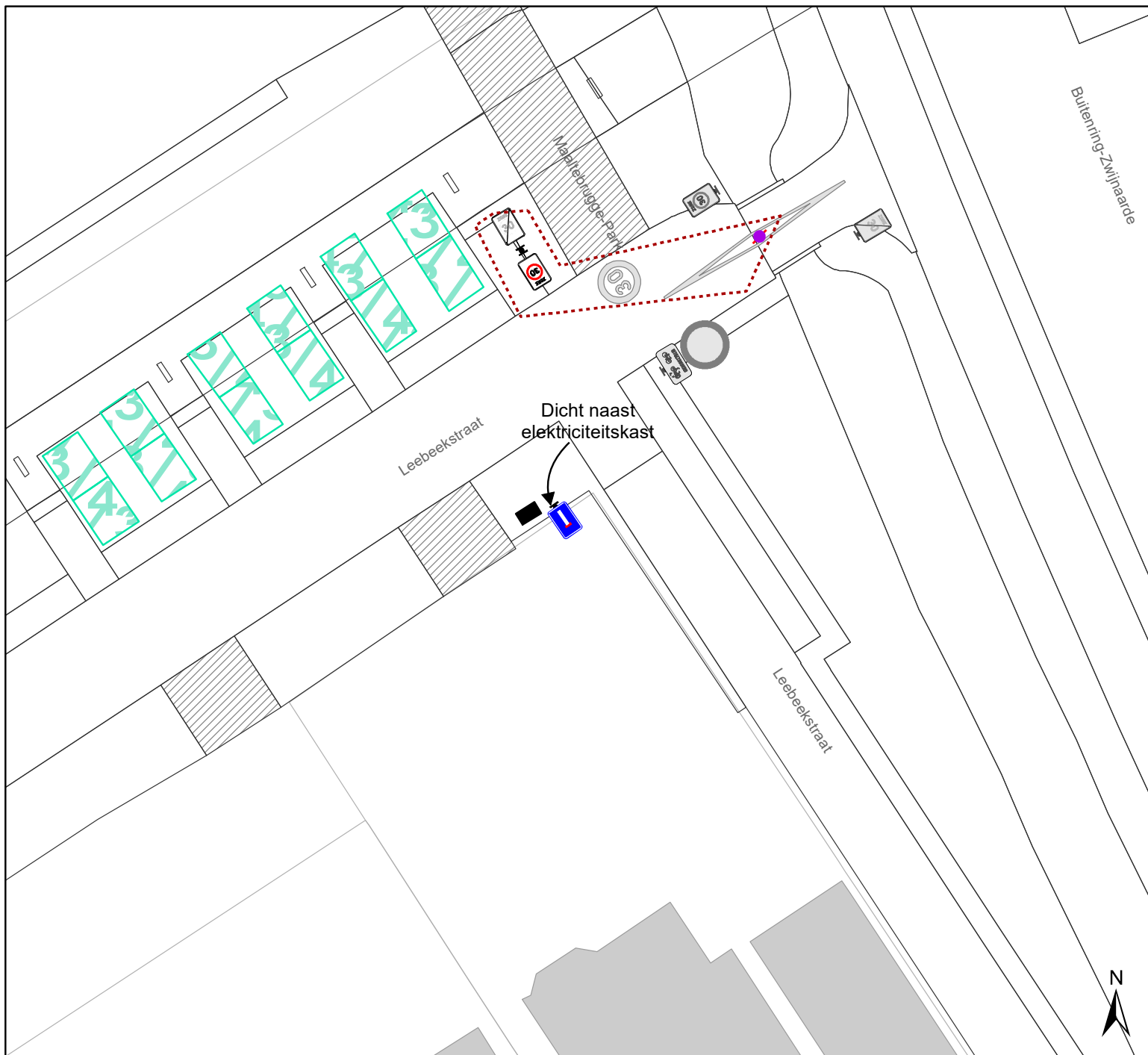


Legende

-  Bestaande verkeersborden
-  Geplande verkeersborden
-  Te verwijderen verkeersborden
-  Bestaande wegmarkeringen
-  Geplande wegmarkeringen
-  Te verwijderen wegmarkeringen

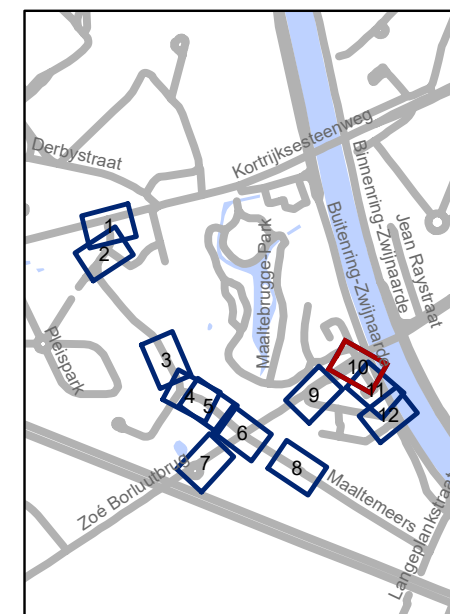


	Mobiliteitsbedrijf stad Gent Verkeerstechnische taken		
Maaltebuis Terugdraai BEV			
Dossiernummer P-750160			
DATUM	SCHAAL	PLAN	P FORMAAT
25/08/2025	1/250	9/12	A4



Legende

-  Bestaande verkeersborden
-  Geplande verkeersborden
-  Te verwijderen verkeersborden
-  Bestaande wegmarkeringen
-  Geplande wegmarkeringen
-  Te verwijderen wegmarkeringen



gent: Mobiliteitsbedrijf stad Gent
Verkeerstechnische taken

Maaltemeers Terugdraai BEV

Dossiernummer P-750160


DATUM	SCHAAL	PLAN	P FORMAAT
25/08/2025	1/250	10/12	A4

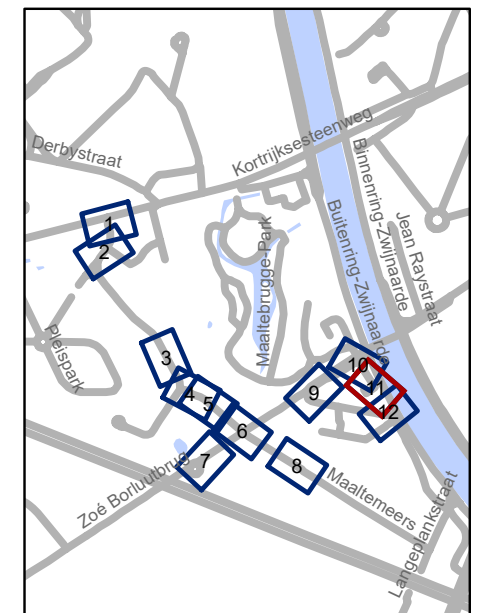


Legende

-  Bestaande verkeersborden
-  Geplande verkeersborden
-  Te verwijderen verkeersborden
-  Bestaande wegmarkeringen
-  Geplande wegmarkeringen
-  Te verwijderen wegmarkeringen

Straatmeubilair

-  Te verwijderen verkeersspiegel

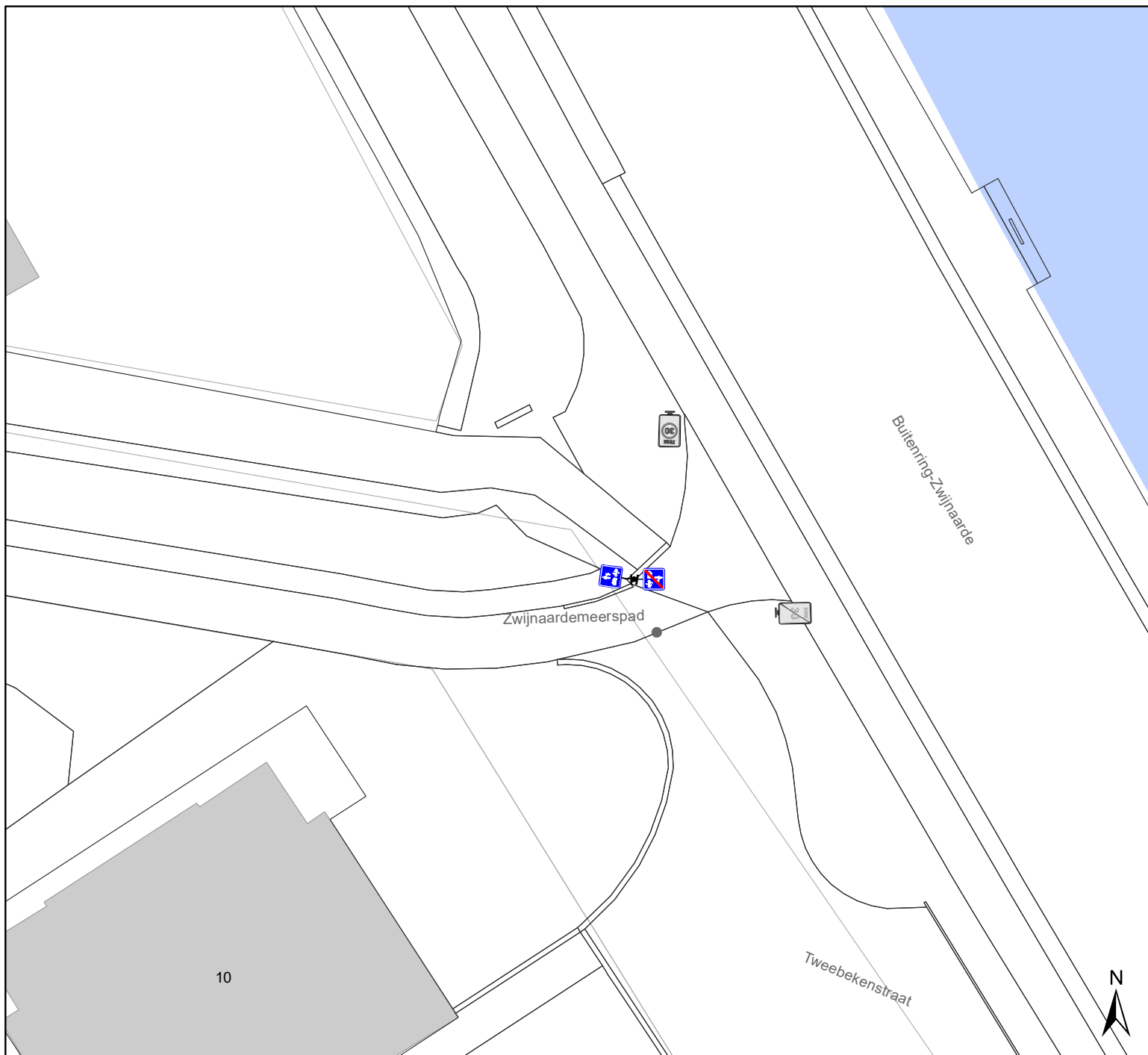


gent: Mobiliteitsbedrijf stad Gent
Verkeerstechnische taken

**Maaltemeers
Terugdraai BEV**

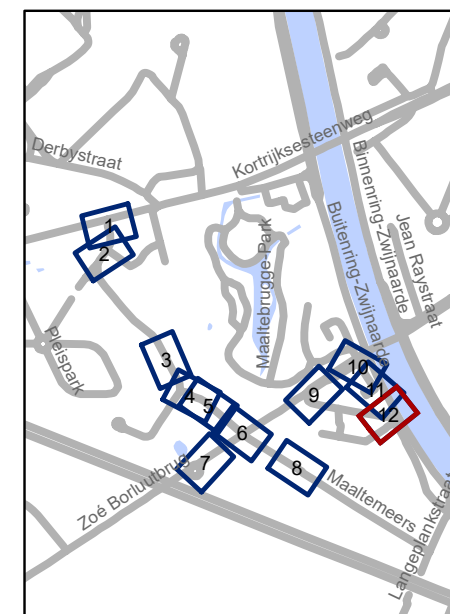
Dossiernummer P-750160

DATUM	SCHAAL	PLAN	P FORMAAT
25/08/2025	1/250	11/12	A4



Legende

-  Bestaande verkeersborden
-  Geplande verkeersborden
-  Te verwijderen verkeersborden
-  Bestaande wegmarkeringen
-  Geplande wegmarkeringen
-  Te verwijderen wegmarkeringen



gent: Mobiliteitsbedrijf stad Gent
Verkeerstechnische taken

Maaltemeers Terugdraai BEV

Dossiernummer P-750160

DATUM	SCHAAL	PLAN	P FORMAAT
25/08/2025	1/250	12/12	A4