



2025_CBS_07495 Nieuw aanvullend reglement van de politie op het wegverkeer - gemeenteweg - Maaltemeers - nieuwe verkeersmaatregelen - Vaststelling

Beslissing: Goedgekeurd in besloten vergadering van 4 september 2025

Zijn aanwezig bij de beslissing van dit punt:

Hafsa El-Bazioui, schepen-voorzitter; Astrid De Bruycker, schepen; Sofie Bracke, schepen; Evita Willaert, schepen; Joris Vandenbroucke, schepen; Burak Nalli, schepen
Mieke Hullebroeck, algemeen directeur; Liesbet Vertriest, adjunct-algemeendirecteur

Bevoegd: Joris Vandenbroucke

Betrokken: Mathias De Clercq

Juridisch kader

De volgende bepalingen zijn van toepassing inzake de bevoegdheid:

- De Nieuwe Gemeentewet 24 juni 1988, artikel 119;
- Het Decreet van 16 mei 2008 betreffende de aanvullende reglementen op het wegverkeer en de plaatsing en bekostiging van verkeerstekens, artikel 5, § 1, 2e lid;
- Het Decreet over het lokaal bestuur van 22 december 2017, artikel 41, 2°;
- Het gemeenteraadsbesluit van 15 december 2015, houdende de delegatie van de vaststellingsbevoegdheid inzake gemeentelijke aanvullende reglementen op het wegverkeer.

De beslissing wordt genomen op grond van:

- Wet betreffende de politie over het wegverkeer, gecoördineerd bij Koninklijk Besluit van 16 maart 1968;
- Decreet van 16 mei 2008 betreffende de aanvullende reglementen op het wegverkeer en de plaatsing en bekostiging van de verkeerstekens;
- Koninklijk Besluit van 1 december 1975 houdende algemeen reglement op de politie van het wegverkeer en van het gebruik van de openbare weg;
- Ministerieel Besluit van 11 oktober 1976 waarbij de minimumafmetingen en de bijzondere plaatsingsvoorwaarden van de verkeerstekens worden bepaald;
- Uitvoeringsbesluit van 23 januari 2009 betreffende de aanvullende reglementen op het wegverkeer en de plaatsing en bekostiging van de verkeerstekens;
- Omzendbrief MOB/2009/1 van 3 april 2009;

Motivering

- In het kader van het wijkmobiliteitsplan Zwijnaarde werd met de beslissing van het college van burgemeester en schepenen van 16 maart 2023 van 25 maart 2024 tot en met heden beperkt eenrichtingsverkeer ingesteld in Maaltemeers in het deel tussen de Leebeekstraat en huisnummer 29 om het sluipverkeer tussen de Kortrijksesteenweg (N43) en Grotesteenweg-Noord (N60) te verminderen en de leefkwaliteit in de wijk te verhogen. Uit de evaluatie die plaatsvond 6 maanden na invoering, en werd afgerond midden 2025, is gebleken dat enerzijds het verkeersvolume beperkt gedaald is ten opzichte van de nulmeting. Anderzijds vormt de maatregel voor een omrijroute voor de routing van de gemeentelijke afvalophalingsdienst. Bijgevolg wordt in navolging van de bespreking van het evaluatierapport op 04/09/2025 in het college van burgemeester en schepenen in dit nieuwe besluit het beperkt eenrichtingsverkeer niet meer opgenomen. Daarnaast worden volgende verkeersmaatregelen getroffen: ten eerste het signaleren van een parkeerverbod welke eerder door een aslijn gold maar op lokale wegen, behalve waar nodig voor de veiligheid in bijvoorbeeld een bochtig tracé, niet meer aangebracht worden aangezien deze snelheidsverhogend kan zijn. Ten tweede wordt ter hoogte van de Leebeekstraat de voorrangssituatie ter hoogte van de fietssnelweg verduidelijkt. Ten derde wordt de voorrangregeling ter hoogte van de beurtelingse doorgang beter aangeduid zodat wagens die voorrang moeten verlenen op een minder hinderlijke plaats stilstaan en voorrang verlenen. Ten vierde worden er 2 voorbehouden parkeerplaatsen voor elektrische of hybride elektrische deelwagens ter hoogte van huisnummers 50 t/m 52 gezien daar een publieke laadpaal vergund en geplaatst werd in het kader van de uitrol van de publieke laadpunten, goedgekeurd door de gemeenteraad van 19 december 2016. Elke publieke laadpaal bedient 2 parkeerplaatsen. Door het inrichten van voorbehouden parkeerplaatsen voor autodelen faciliteren we elektrische deelwagens en garanderen we dat de laadpaal maximaal beschikbaar is voor het opladen van deze voertuigen zoals bepaald in het Autodeelplan Gent 2025, goedgekeurd door de gemeenteraad van 25 januari 2021. De aankondigingen van voorrangsborden worden niet meer opgenomen aangezien die voorrangsborden van ver waar te nemen zijn.
- Bij collegebesluit van 16 maart 2023 werden volgende verkeersmaatregelen ingevoerd in het kader van het wijkmobiliteitsplan Zwijnaarde: beperkt enkelrichtingsverkeer vanaf het kruispunt met de Leebeekstraat toe aan het kruispunt met Maaltemeers. Het beperkt enkelrichtingsverkeer beperkt ook het sluipverkeer en moet de straat meer geschikt voor fietsverplaatsingen maken.
- Bij collegebesluit van 31 mei 2018 werd volgende verkeersmaatregel getroffen: de Leebeekstraat, als fietssnelweg 7 Gent-Kortrijk en verbinding tussen de 2 Parkbosbruggen, de voorrang geven.
- Bij collegebesluit van 4 mei 2017 werd er ter hoogte van huisnummer 74A, een anti-parkeermaatregel ingevoerd door middel van onderbroken gele strepen om de doorstroming na het verkeersplateau te verbeteren. Gelijktijdig werden er 2 zones voorzien waarbinnen parkeren toegelaten is om het wildparkeren tegen te gaan.

Bijgevoegde bijlage(n):

- Aanvullend reglement Maaltemeers dossier P750160 (deel van de beslissing)
- Signalisatieplan Maaltemeers dossier P750160 (deel van de beslissing)
- Signalisatieplan Maaltemeers dossier P737796 (deel van de beslissing)

Beslissing

Beslist het volgende:

Artikel 1:

Heft op het aanvullend reglement van de politie op het wegverkeer betreffende de gemeenteweg Maaltemeers, goedgekeurd in zitting van 16 maart 2023, van zodra het nieuwe reglement in werking treedt.

Artikel 2:

Stelt vast het bijgevoegd aanvullend reglement van de politie op het wegverkeer en het signalisatieplan betreffende de gemeenteweg Maaltemeers.

2025_CBS_07495 - Nieuw aanvullend reglement van de politie op het wegverkeer - gemeenteweg - Maaltemeers - nieuwe verkeersmaatregelen

Vastgesteld in het College van Burgemeester en Schepenen van 4 september 2025

Bekendgemaakt op 5 september 2025

Geldig vanaf 10 september 2025

Referentienummer 2025_CBS_07495

Reglement

Artikel 1.

Op Maaltemeers komende uit beide richtingen ter hoogte van de Leebeekstraat geldt: de bestuurders moeten voorrang verlenen aan iedere bestuurder die rijdt op de openbare weg of de rijbaan die ze oprijden; fietsers en bestuurders van tweewielige bromfietsen rijden in de twee rijrichtingen op de dwarslopende openbare weg die men gaat oprijden; de plaats waar de bestuurders, zo nodig, moeten stoppen om voorrang te verlenen, wordt aangeduid.

Dit wordt aangeduid door verkeerstekens:

- Verkeersbord B1
- Verkeersbord M10
- Wegmarkering WM76.2

Artikel 2.

Op Maaltemeers ter hoogte van de perceelsgrens van huisnummers 74 en 74A in zuidelijke richting geldt: de bestuurders moeten voorrang verlenen aan de bestuurders die uit de tegenovergestelde richting komen. Op Maaltemeers ter hoogte van huisnummer 72 in noordelijke richting geldt: de bestuurders hebben voorrang ten opzichte van de bestuurders die uit de tegenovergestelde richting komen.

Dit wordt aangeduid door verkeerstekens:

- B19
- B21

Artikel 3.

Op Maaltemeers van de overzijde van huisnummer 72 tot het kruispunt met de Langeplankstraat; op Maaltemeers van het kruispunt met de Leebeekstraat tot en met huisnummer 29 aan beide kanten van de openbare weg geldt: het parkeren is verboden; het begin van de parkeerreglementering wordt aangeduid; het einde van de parkeerreglementering wordt aangeduid.

Dit wordt aangeduid door verkeerstekens:

- E1
- GXa
- GXb

Artikel 4.

Op Maaltemeers ter hoogte van huisnummers 50-50A t/m 52 geldt: het parkeren is toegelaten; het parkeren is voorbehouden voor elektrische of hybride elektrische voertuigen; de parkeerreglementering geldt over een afstand van 11.5 m.

Dit wordt aangeduid door verkeerstekens:

- Verkeersbord E9a
- Verkeersbord GVII d
- Verkeersbord GXc

Artikel 5.

Op Maaltemeers vanaf het kruispunt met de Kortrijksesteenweg over een lengte van 7 meter zuidwaarts;

Op Maaltemeers ter hoogte van de zuidwestelijke hoek van huisnummer 84; op de Maaltemeers vanaf het kruispunt met de Leebeekstraat over een lengte van 16 meter zuidwaarts geldt: het is iedere bestuurder verboden de doorlopende streep te overschrijden, alsook links van de streep te rijden wanneer deze de twee rijrichtingen scheidt.

Dit wordt aangeduid door verkeerstekens:

- WM72.2

Artikel 6.

Op Maaltemeers van huisnummers 84 tot en met 88-88A;

op Maaltemeers van huisnummer 55 tot en met de zuidoostelijke hoek van 75 het is iedere bestuurder verboden de onderbroken streep te overschrijden, behalve om in te halen, om links af te slaan, om te keren of om van rijstrook te veranderen.

Dit wordt aangeduid door verkeerstekens:

- WM72.3

Artikel 7.

Op Maaltemeers ter hoogte van de Leebeekstraat komende uit beide richtingen over een lengte van 15 meter geldt: het is iedere bestuurder verboden de onderbroken streep die het naderen van de doorlopende streep aankondigt te overschrijden, behalve om in te halen, om links af te slaan, om te keren of om van rijstrook te veranderen; het is iedere bestuurder verboden de doorlopende streep te overschrijden, alsook links van de streep te rijden wanneer deze de twee rijrichtingen scheidt.

Dit wordt aangeduid door verkeerstekens:

- Wegmarkering WM72.2
- Wegmarkering WM72.3

Artikel 8.

Op Maaltemeers ter hoogte van de noordwestelijke hoek van huisnummer 75 aan de zijde van huisnummer 75;

op de Maaltemeers van het verkeersplateau tot aan de inrit van de appartementen (huisnummer 74A) aan de kant van de pare huisnummers geldt het parkeren op de rijbaan is verboden.

Dit wordt aangeduid door verkeerstekens:

- WM75.1.2

Artikel 9.

Op Maaltemeers van het verkeersplateau vanaf de zuidwestelijke hoek van huisnummer 74A over een afstand van 24m aan de kant van de pare huisnummers;

Op Maaltemeers ter hoogte van huisnummers 50-50A t/m 52;

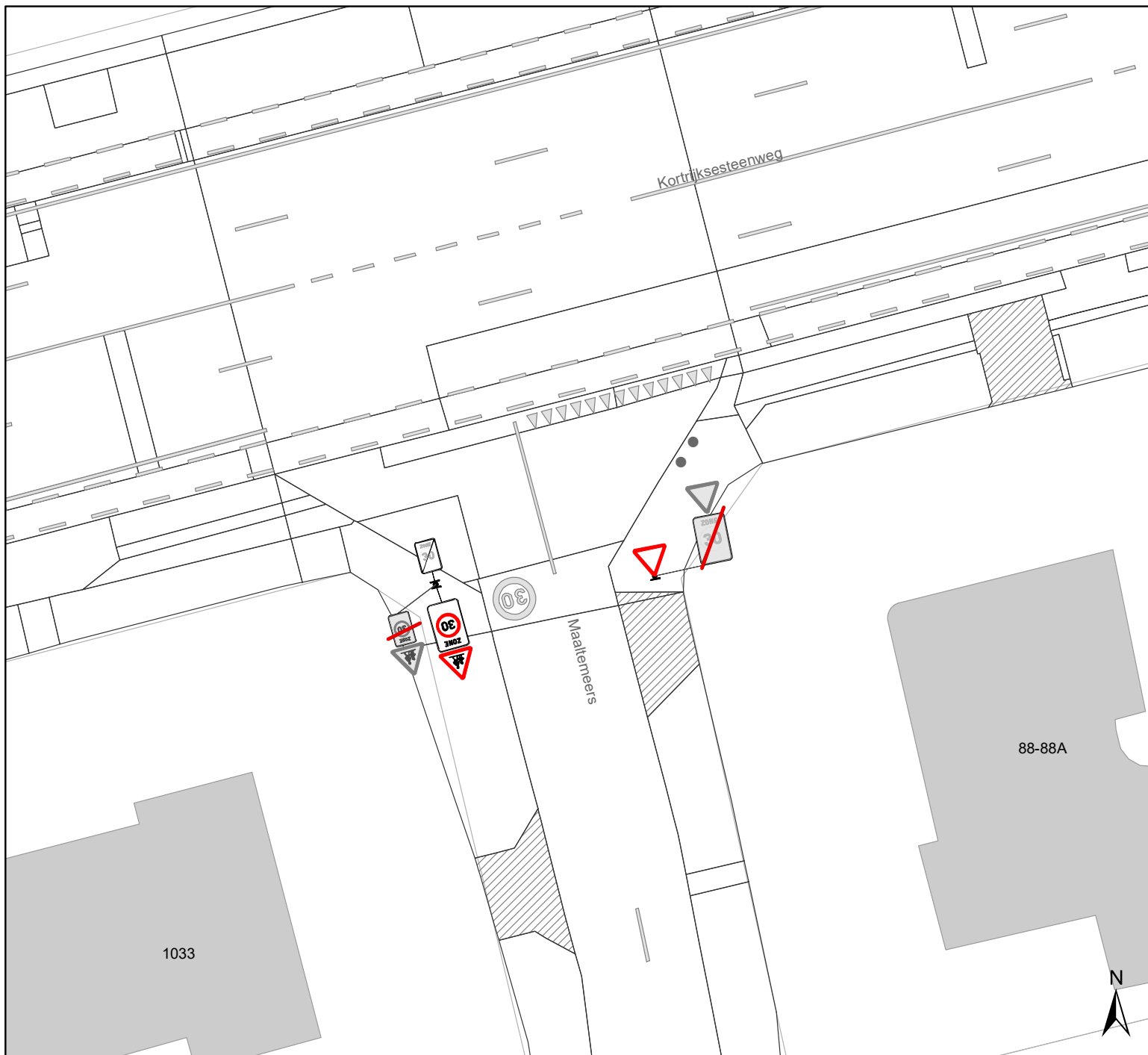
op Maaltemeers aan de overkant van de zuidoostelijke hoek van huisnummer 74C over een afstand van 18m aan de kant van de onpare huisnummers geldt: voertuigen moeten parkeren binnen de afgebakende plaatsen.

Dit wordt aangeduid door verkeerstekens:

- **WM77.5**

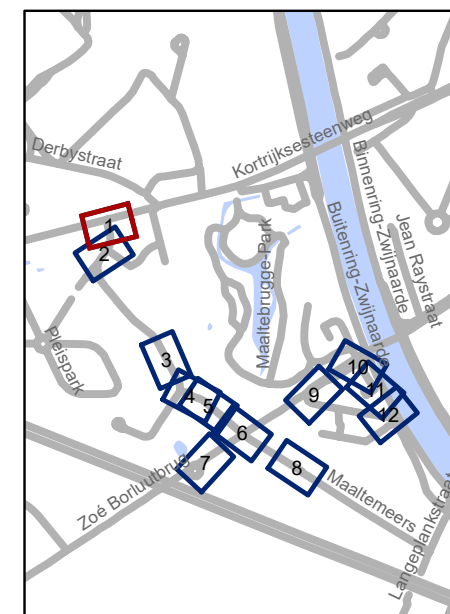
(einde reglement)





Legende

-  Bestaande verkeersborden
-  Geplande verkeersborden
-  Te verwijderen verkeersborden
-  Bestaande wegmarkeringen
-  Geplande wegmarkeringen
-  Te verwijderen wegmarkeringen

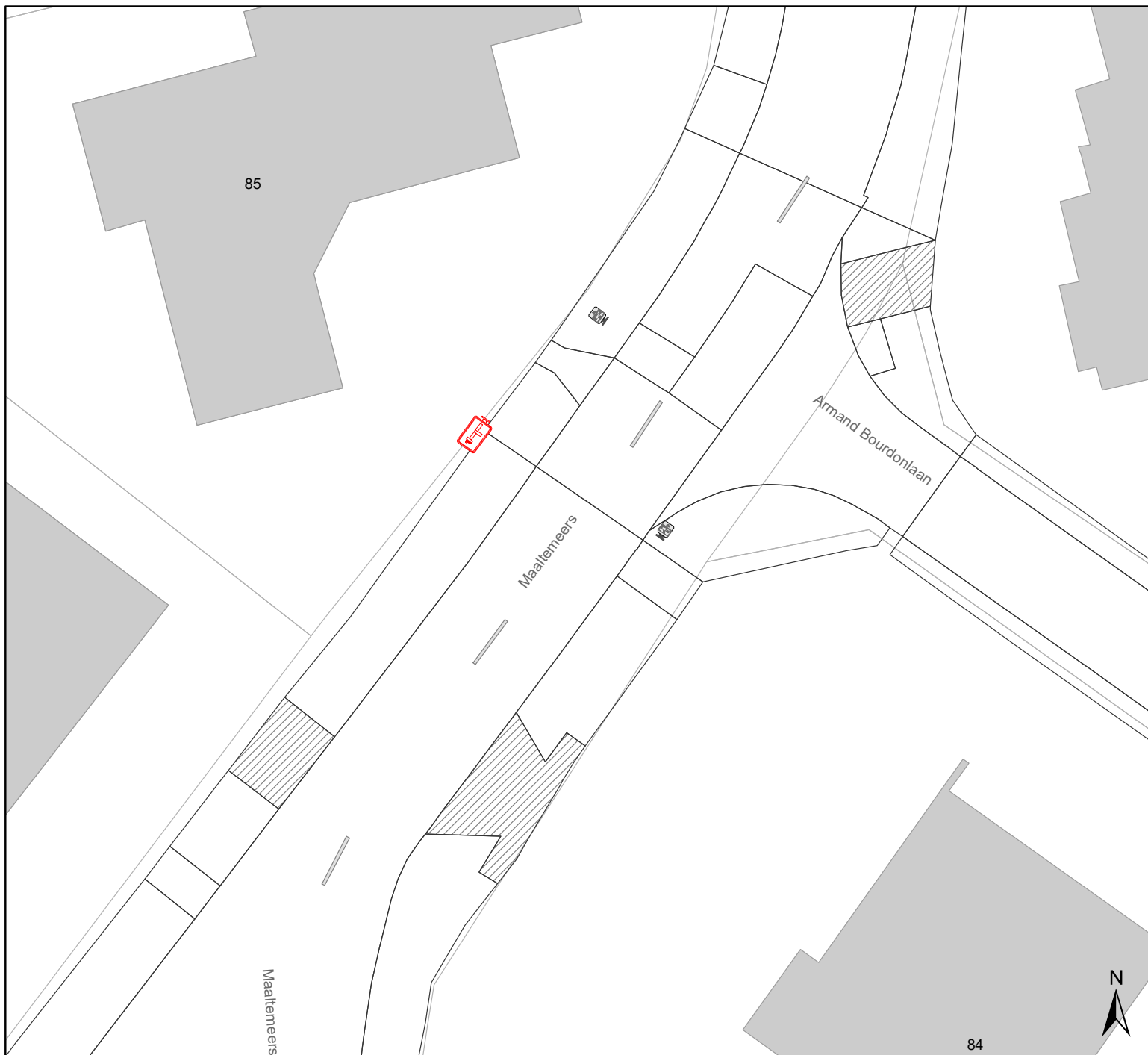


gent: Mobiliteitsbedrijf stad Gent
Verkeerstechnische taken

Maaltemeers Terugdraai BEV

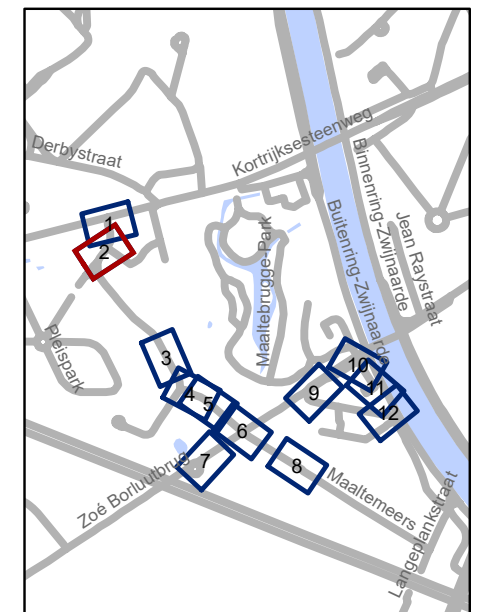
Dossiernummer P-750160

DATUM	SCHAAL	PLAN	P FORMAAT
25/08/2025	1/250	1/12	A4



Legende

-  Bestaande verkeersborden
-  Geplande verkeersborden
-  Te verwijderen verkeersborden
-  Bestaande wegmarkeringen
-  Geplande wegmarkeringen
-  Te verwijderen wegmarkeringen

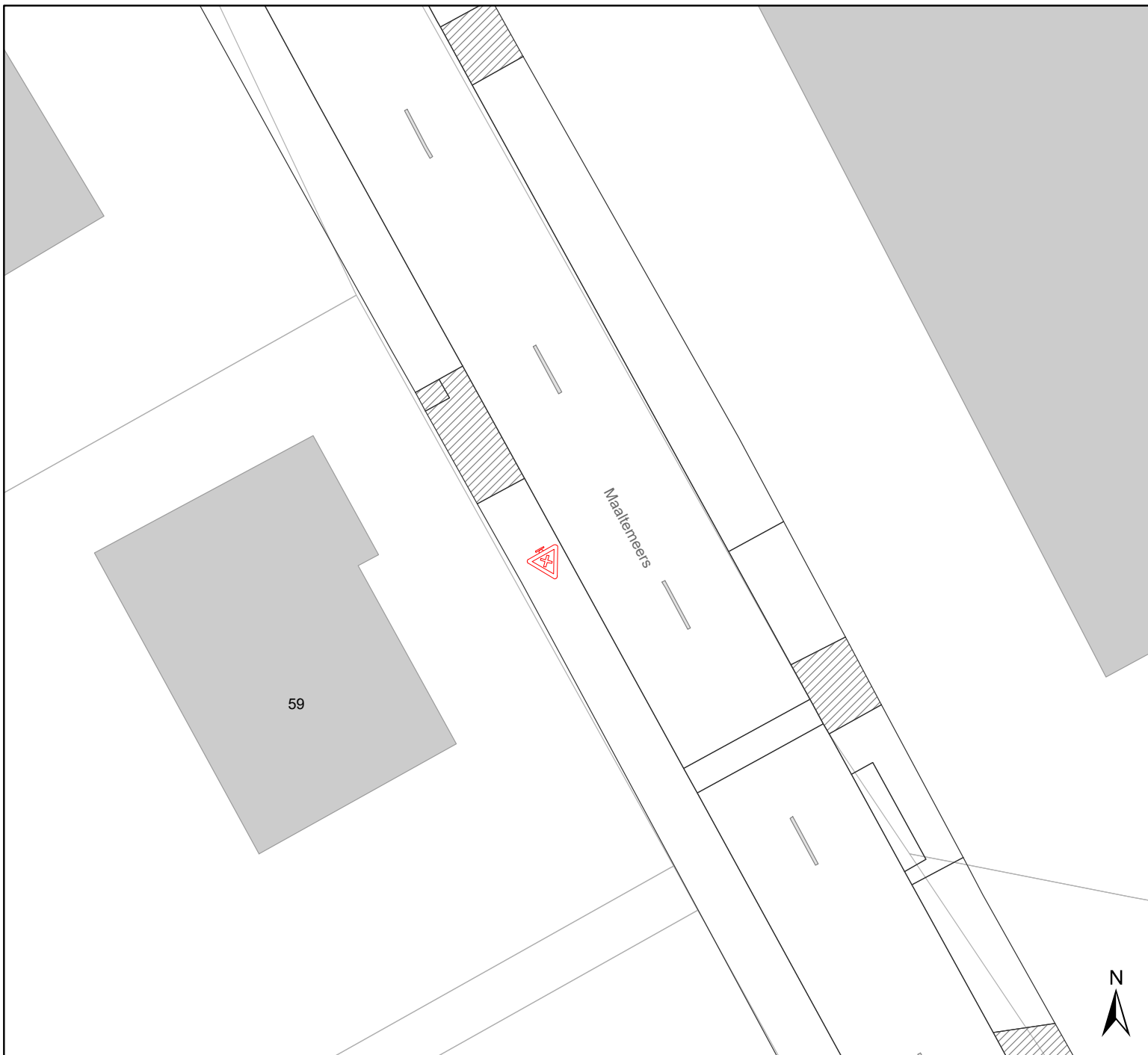


gent: Mobiliteitsbedrijf stad Gent
Verkeerstechnische taken

Maaltemeers Terugdraai BEV

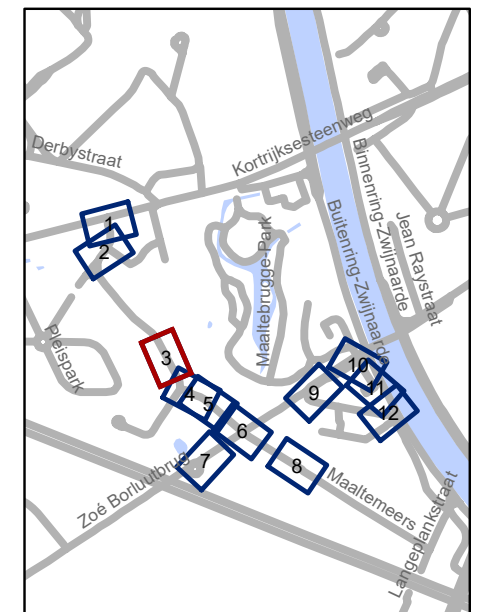
Dossiernummer P-750160

DATUM	SCHAAL	PLAN	P FORMAAT
25/08/2025	1/250	2/12	A4



Legende

-  Bestaande verkeersborden
-  Geplande verkeersborden
-  Te verwijderen verkeersborden
-  Bestaande wegmarkeringen
-  Geplande wegmarkeringen
-  Te verwijderen wegmarkeringen

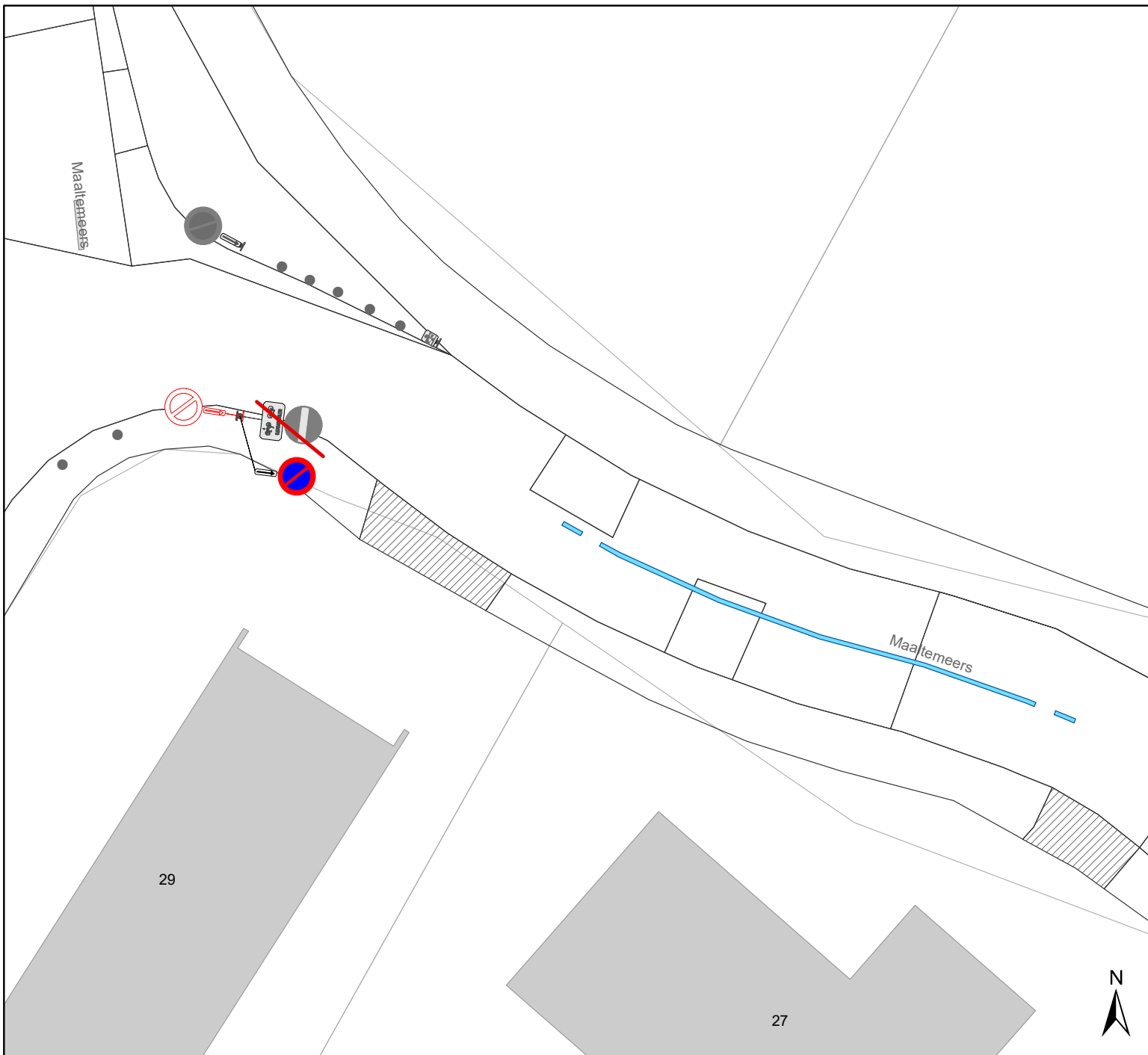


gent: Mobiliteitsbedrijf stad Gent
Verkeerstechnische taken

**Maaltemeers
Terugdraai BEV**

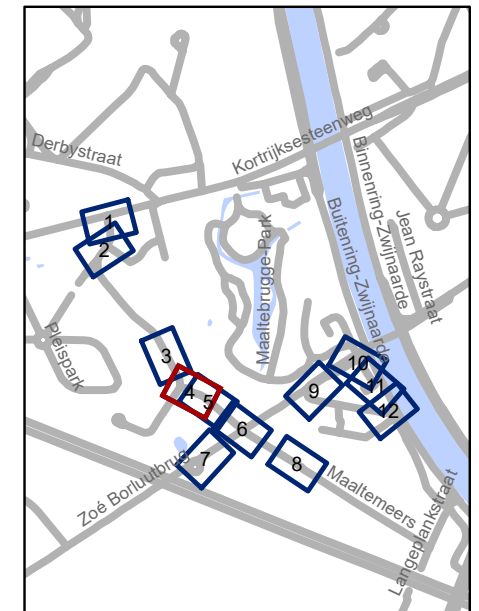
Dossiernummer P-750160

DATUM	SCHAAL	PLAN	P FORMAAT
25/08/2025	1/250	3/12	A4

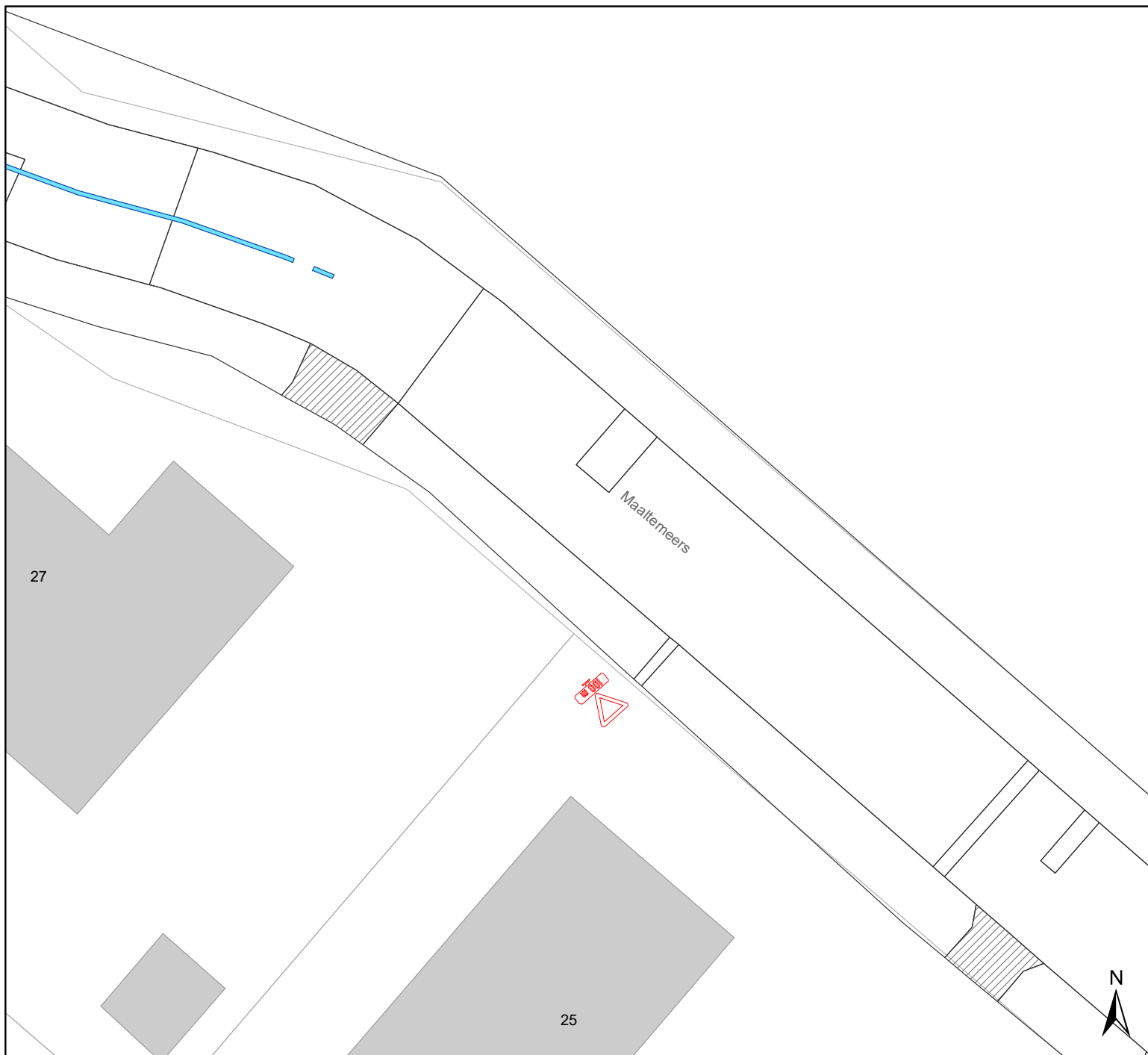


Legende

- Bestaande verkeersborden
- Geplande verkeersborden
- Te verwijderen verkeersborden
- Bestaande wegmarkeringen
- Geplande wegmarkeringen
- Te verwijderen wegmarkeringen

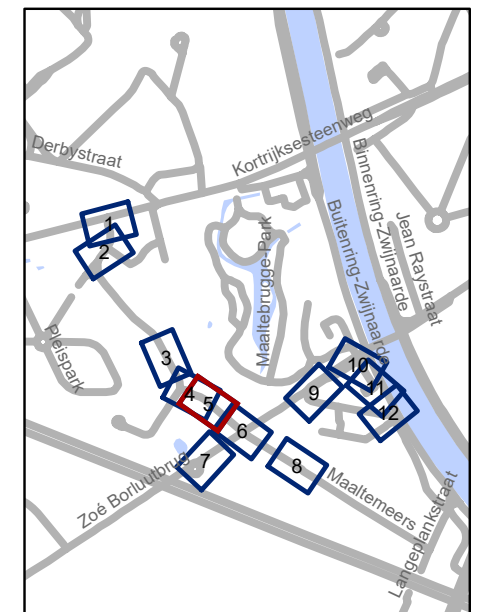


	Mobiliteitsbedrijf stad Gent Verkeerstechnische taken		
Maaltemeers Terugdraai BEV			
Dossiernummer P-750160			
DATUM	SCHAAL	PLAN	P FORMAAT
25/08/2025	1/250	4/12	A4



Legende

-  Bestaande verkeersborden
-  Geplande verkeersborden
-  Te verwijderen verkeersborden
-  Bestaande wegmarkeringen
-  Geplande wegmarkeringen
-  Te verwijderen wegmarkeringen

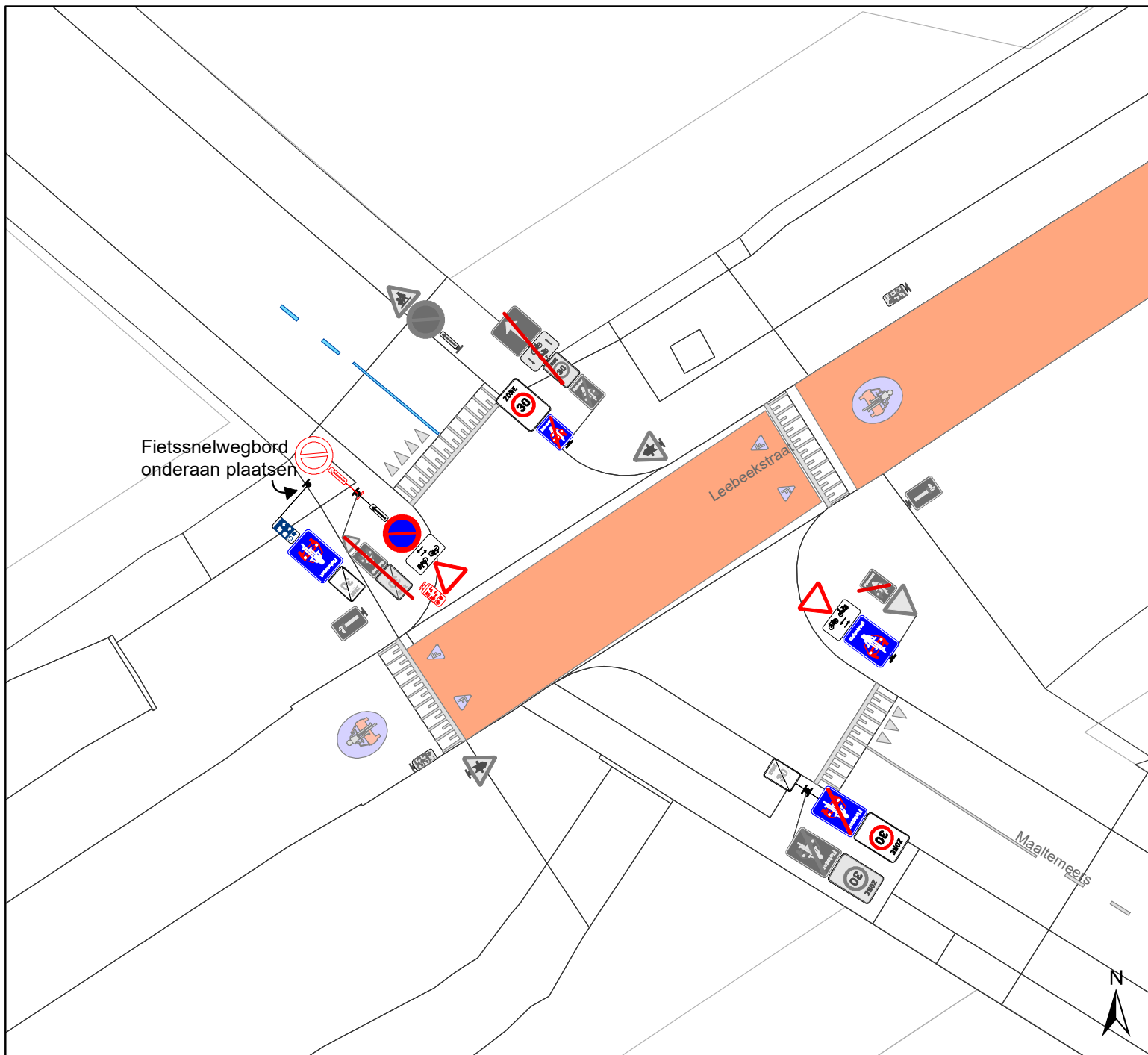


gent: Mobiliteitsbedrijf stad Gent
Verkeerstechnische taken

**Maaltemeers
Terugdraai BEV**

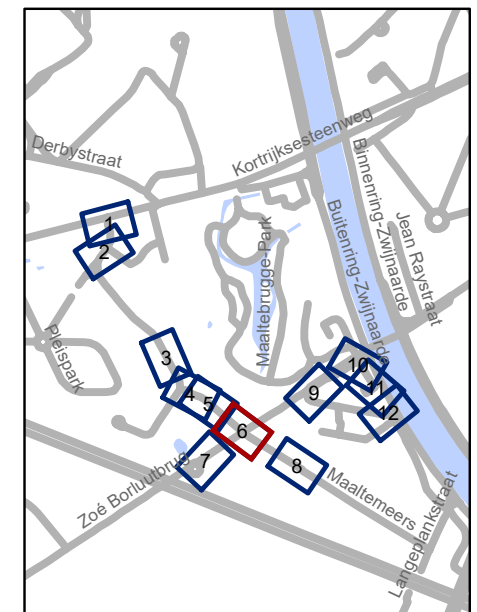
Dossiernummer P-750160

DATUM	SCHAAL	PLAN	P FORMAAT
25/08/2025	1/250	5/12	A4



Legende

-  Bestaande verkeersborden
-  Geplande verkeersborden
-  Te verwijderen verkeersborden
-  Bestaande wegmarkeringen
-  Geplande wegmarkeringen
-  Te verwijderen wegmarkeringen

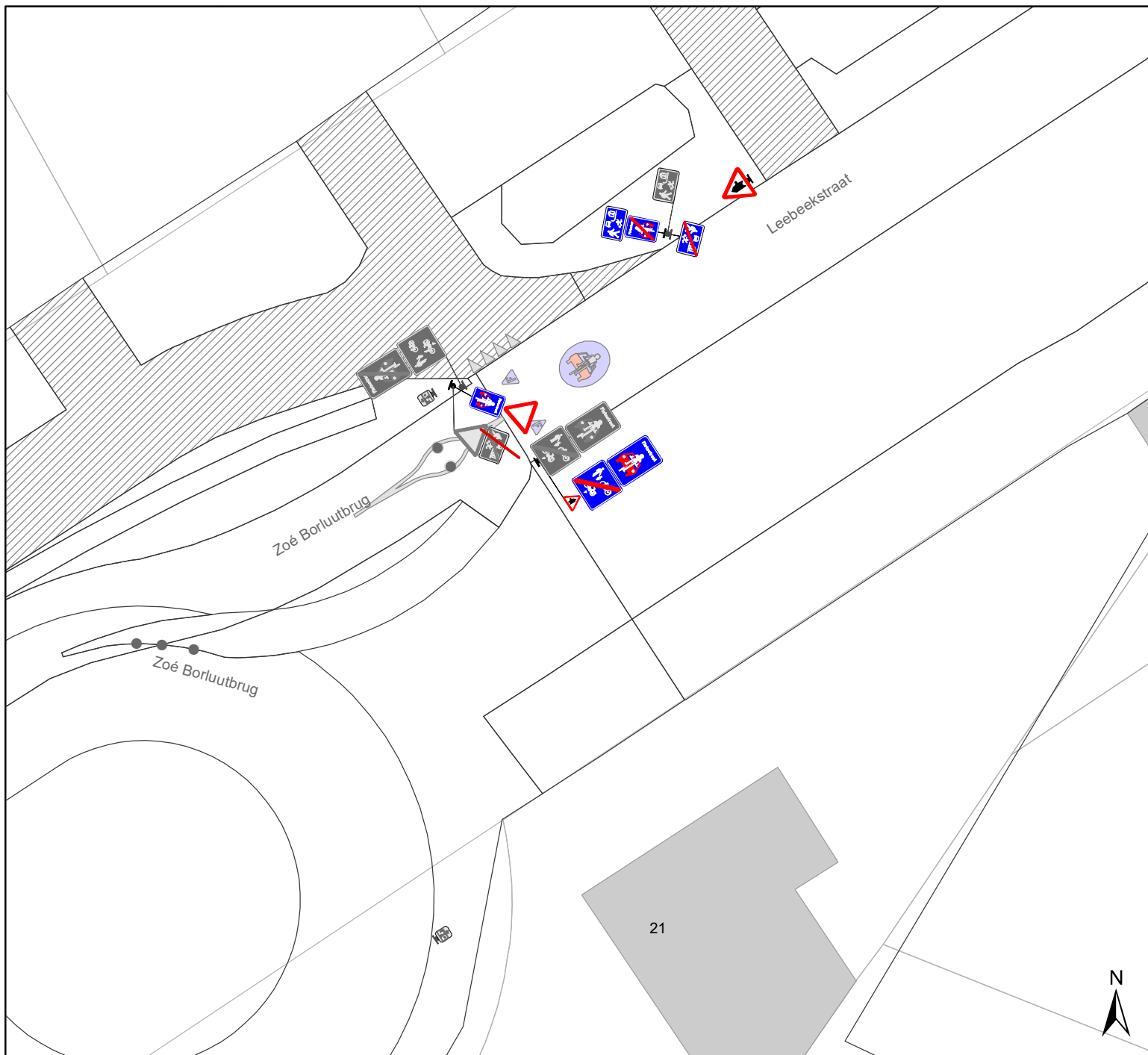


gent: Mobiliteitsbedrijf stad Gent
Verkeerstechnische taken

Maalmeers Terugdraai BEV

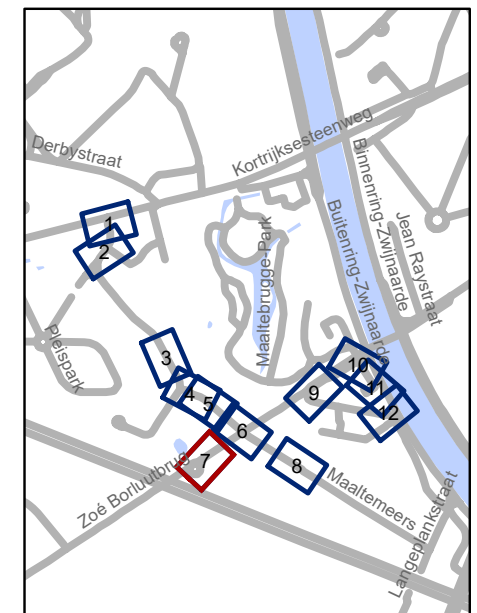
Dossiernummer P-750160

DATUM	SCHAAL	PLAN	P FORMAAT
25/08/2025	1/250	6/12	A4



Legende

-  Bestaande verkeersborden
-  Geplande verkeersborden
-  Te verwijderen verkeersborden
-  Bestaande wegmarkeringen
-  Geplande wegmarkeringen
-  Te verwijderen wegmarkeringen

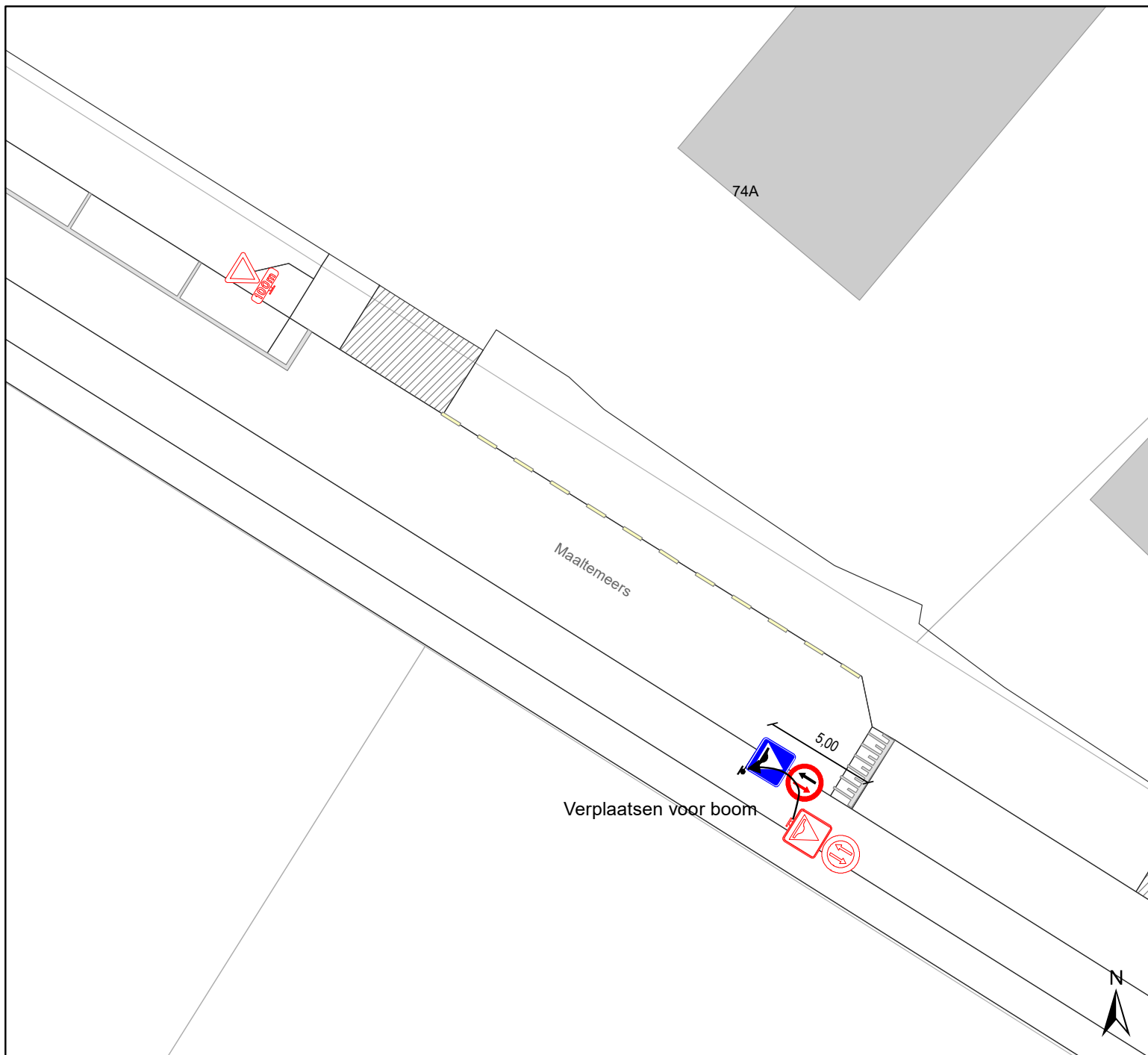


gent: Mobiliteitsbedrijf stad Gent
Verkeerstechnische taken

**Maaltemeers
Terugdraai BEV**

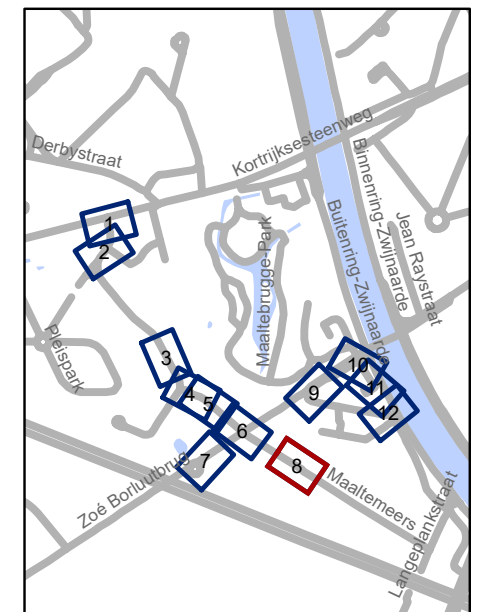
Dossiernummer P-750160

DATUM	SCHAAL	PLAN	P FORMAAT
25/08/2025	1/250	7/12	A4



Legende

-  Bestaande verkeersborden
-  Geplande verkeersborden
-  Te verwijderen verkeersborden
-  Bestaande wegmarkeringen
-  Geplande wegmarkeringen
-  Te verwijderen wegmarkeringen

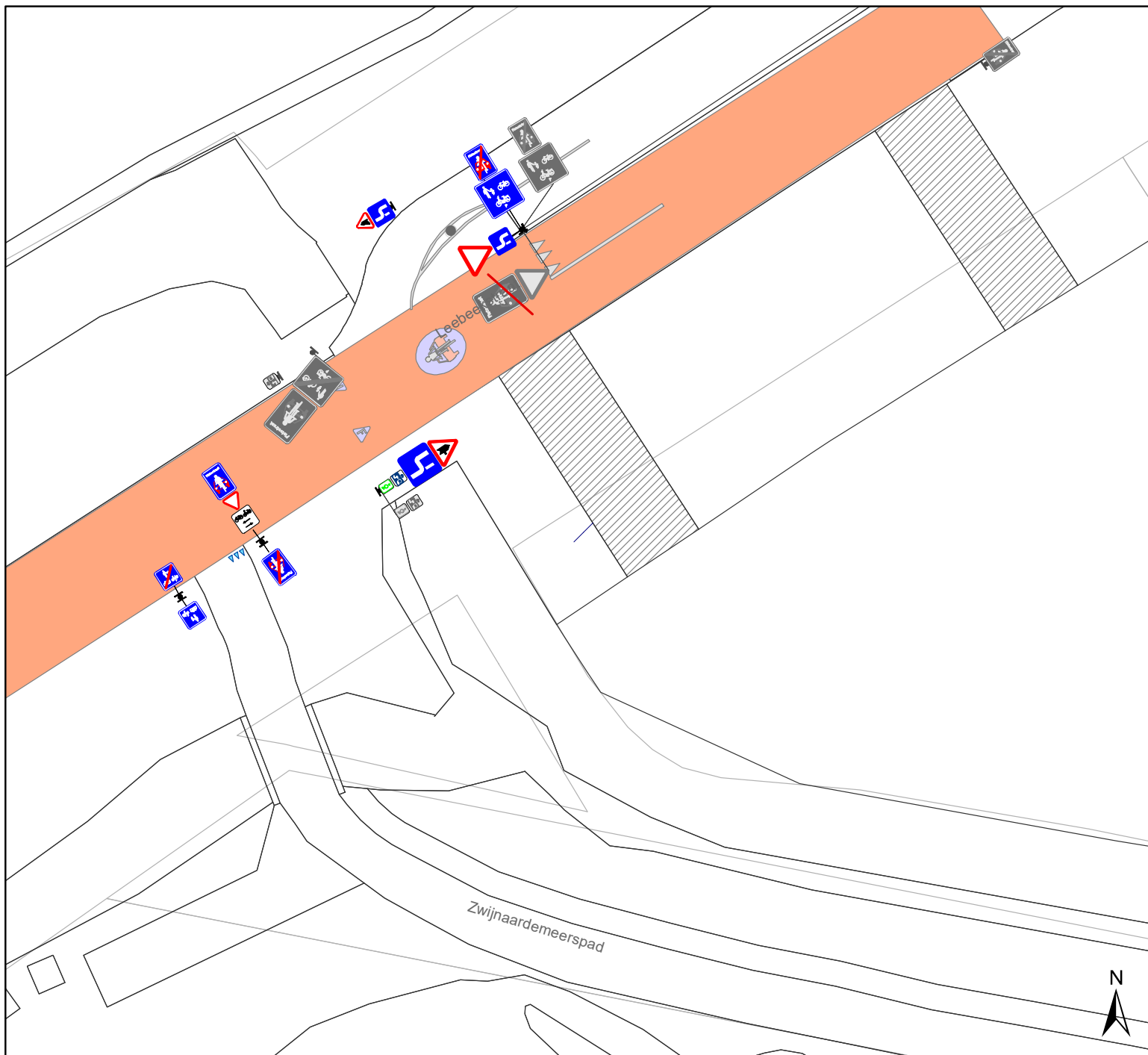


gent: Mobiliteitsbedrijf stad Gent
Verkeerstechnische taken

**Maaltemeers
Terugdraai BEV**

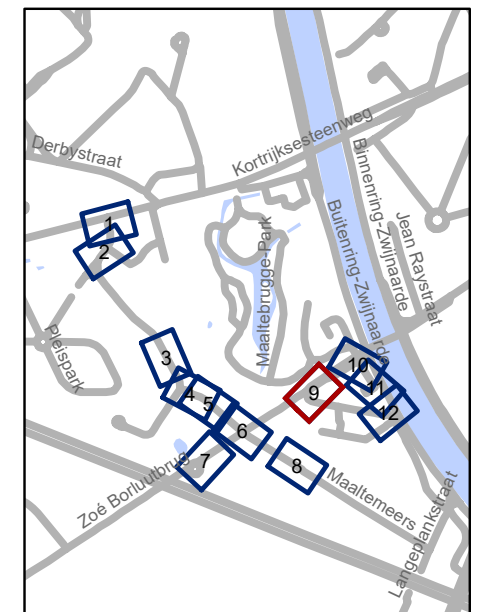
Dossiernummer P-750160


DATUM	SCHAAL	PLAN	P FORMAAT
25/08/2025	1/250	8/12	A4



Legende

-  Bestaande verkeersborden
-  Geplande verkeersborden
-  Te verwijderen verkeersborden
-  Bestaande wegmarkeringen
-  Geplande wegmarkeringen
-  Te verwijderen wegmarkeringen




	Mobiliteitsbedrijf stad Gent Verkeerstechnische taken		
Maaltemeers Terugdraai BEV			
Dossiernummer P-750160			
DATUM	SCHAAL	PLAN	P FORMAAT
25/08/2025	1/250	9/12	A4

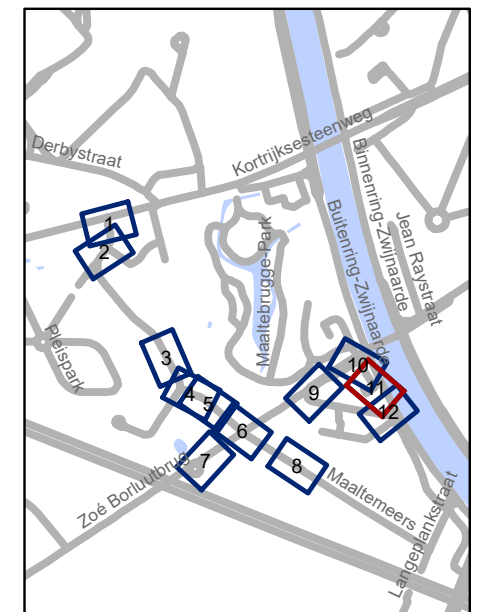



Legende

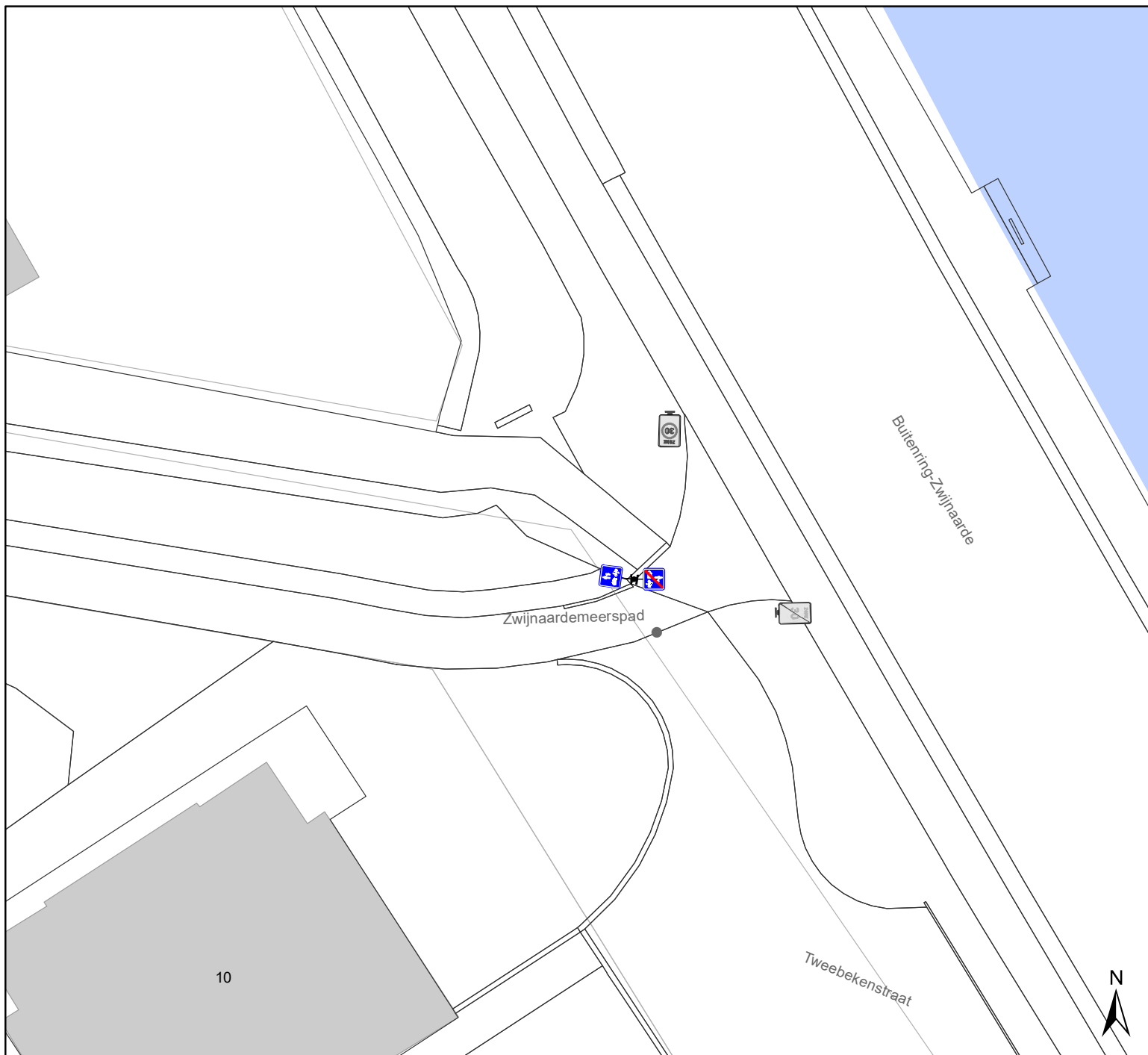
-  Bestaande verkeersborden
-  Geplande verkeersborden
-  Te verwijderen verkeersborden
-  Bestaande wegmarkeringen
-  Geplande wegmarkeringen
-  Te verwijderen wegmarkeringen

Straatmeubilair

-  Te verwijderen verkeersspiegel

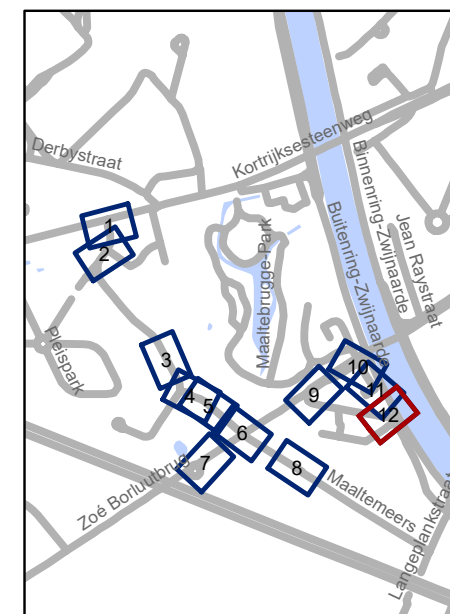


	Mobiliteitsbedrijf stad Gent Verkeerstechnische taken		
Maaltemeers Terugdraai BEV			
Dossiernummer P-750160			
DATUM	SCHAAL	PLAN	P FORMAAT
25/08/2025	1/250	11/12	A4



Legende

-  Bestaande verkeersborden
-  Geplande verkeersborden
-  Te verwijderen verkeersborden
-  Bestaande wegmarkeringen
-  Geplande wegmarkeringen
-  Te verwijderen wegmarkeringen

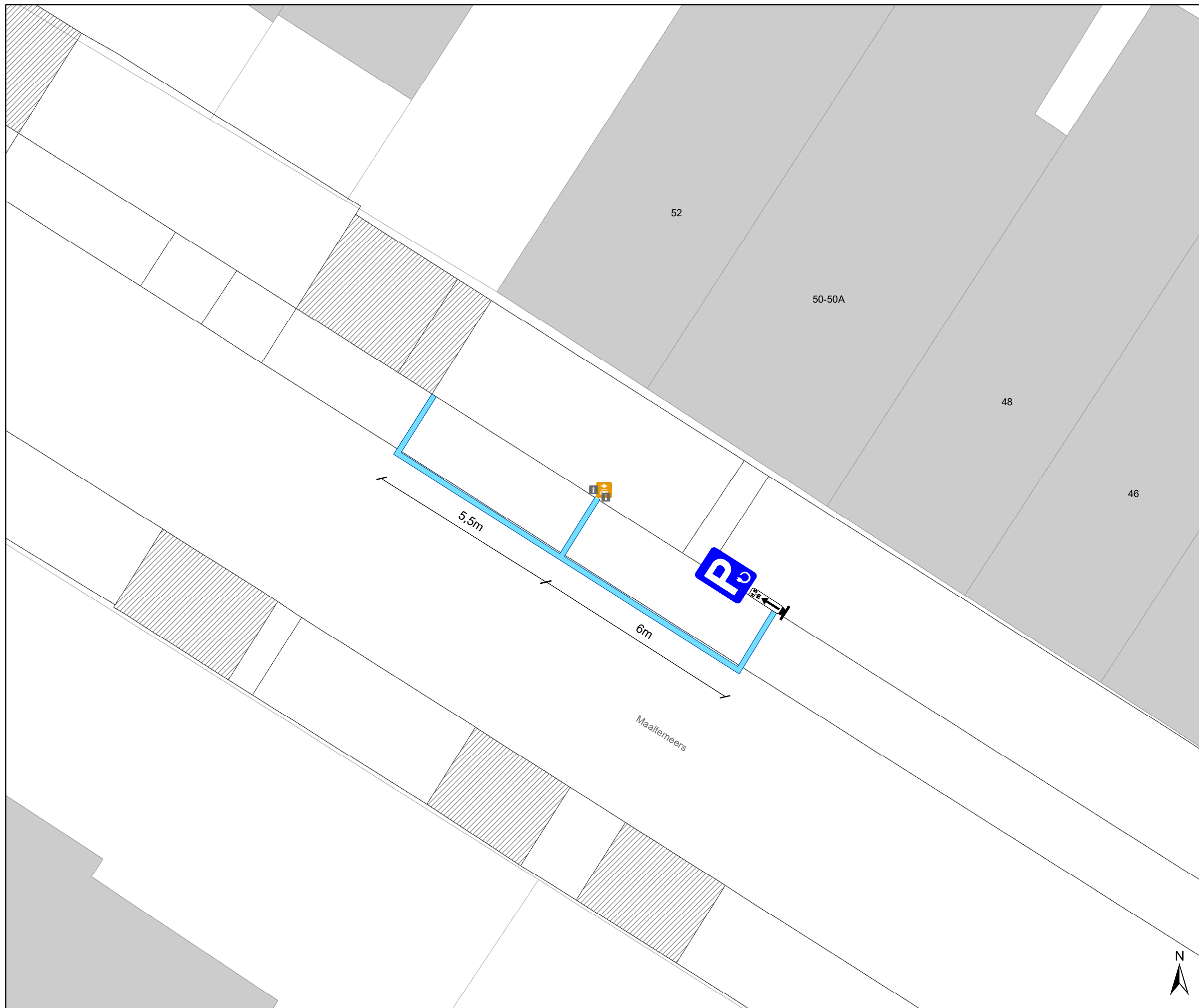


gent: Mobiliteitsbedrijf stad Gent
Verkeerstechnische taken

Maaltemeers Terugdraai BEV

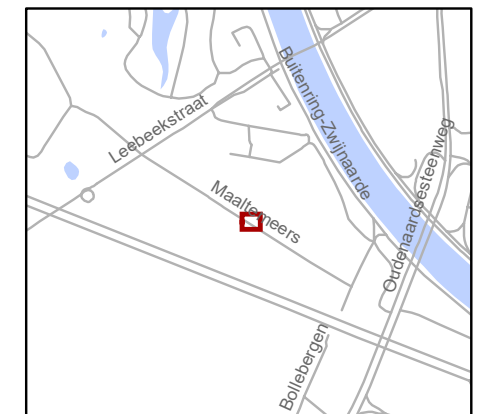
Dossiernummer P-750160

DATUM	SCHAAL	PLAN	P FORMAAT
25/08/2025	1/250	12/12	A4



Legende

- Bestaande verkeersborden
- Geplande verkeersborden
- Te verwijderen verkeersborden
- Bestaande wegmarkeringen
- Geplande wegmarkeringen
- Te verwijderen wegmarkeringen
- Geplande laadpaal
- Bestaand paaltje



gent: Mobiliteitsbedrijf stad Gent
Verkeerstechnische taken

**Maaltemeers 50
EV**

Dossiernummer P-737796

DATUM	SCHAAL	PLAN	P FORMAAT
8/08/2025	1/100	1/1	A3