



2025_CBS_07494 Nieuw aanvullend reglement van de politie op het wegverkeer - gemeenteweg - Busstraat - regularisatie - Vaststelling

Beslissing: Goedgekeurd in besloten vergadering van 4 september 2025

Zijn aanwezig bij de beslissing van dit punt:

Hafsa El-Bazioui, schepen-voorzitter; Astrid De Bruycker, schepen; Sofie Bracke, schepen; Evita Willaert, schepen; Joris Vandenbroucke, schepen; Burak Nalli, schepen
Mieke Hullebroeck, algemeen directeur; Liesbet Vertriest, adjunct-algemeendirecteur

Bevoegd: Joris Vandenbroucke

Betrokken: Mathias De Clercq

Juridisch kader

De volgende bepalingen zijn van toepassing inzake de bevoegdheid:

- De Nieuwe Gemeentewet 24 juni 1988, artikel 119;
- Het Decreet van 16 mei 2008 betreffende de aanvullende reglementen op het wegverkeer en de plaatsing en bekostiging van verkeerstekens, artikel 5, § 1, 2e lid;
- Het Decreet over het lokaal bestuur van 22 december 2017, artikel 41, 2°;
- Het gemeenteraadsbesluit van 15 december 2015, houdende de delegatie van de vaststellingsbevoegdheid inzake gemeentelijke aanvullende reglementen op het wegverkeer.

De beslissing wordt genomen op grond van:

- Wet betreffende de politie over het wegverkeer, gecoördineerd bij Koninklijk Besluit van 16 maart 1968;
- Decreet van 16 mei 2008 betreffende de aanvullende reglementen op het wegverkeer en de plaatsing en bekostiging van de verkeerstekens;
- Koninklijk Besluit van 1 december 1975 houdende algemeen reglement op de politie van het wegverkeer en van het gebruik van de openbare weg;
- Ministerieel Besluit van 11 oktober 1976 waarbij de minimumafmetingen en de bijzondere plaatsingsvoorwaarden van de verkeerstekens worden bepaald;
- Uitvoeringsbesluit van 23 januari 2009 betreffende de aanvullende reglementen op het wegverkeer en de plaatsing en bekostiging van de verkeerstekens;
- Omzendbrief MOB/2009/1 van 3 april 2009;

Motivering

Bij dit besluit wordt de bestaande toestand geregulariseerd en volgende verkeersmaatregel getroffen in de rand van een nieuwe toplaag.

Het markeren van een verdrijvingsvlak op de hoek met de Lindestraat zodat de straatmond wordt ingesnoerd.

Bijgevoegde bijlage(n):

- Aanvullend reglement Busstraat dossier P749967 (deel van de beslissing)
- Signalisatieplan Busstraat dossier P749967 (deel van de beslissing)

Beslissing

Beslist het volgende:

Artikel 1:

Stelt vast het bijgevoegd aanvullend reglement van de politie op het wegverkeer en het signalisatieplan betreffende de gemeenteweg Busstraat.

2025_CBS_07494 - Nieuw aanvullend reglement van de politie op het wegverkeer - gemeenteweg - Busstraat - regularisatie

Vastgesteld in het College van Burgemeester en Schepenen van 4 september 2025

Bekendgemaakt op 5 september 2025

Geldig vanaf 10 september 2025

Referentienummer 2025_CBS_07494

Reglement

Artikel 1.

Op de Busstraat ter hoogte van de Lindestraat geldt: de bestuurders moeten voorrang verlenen aan iedere bestuurder die rijdt op de openbare weg of de rijbaan die ze oprijden; de plaats waar de bestuurders, zo nodig, moeten stoppen om voorrang te verlenen, wordt aangeduid.

Dit wordt aangeduid door verkeerstekens:

- Verkeersbord B1
- Wegmarkering WM76.2

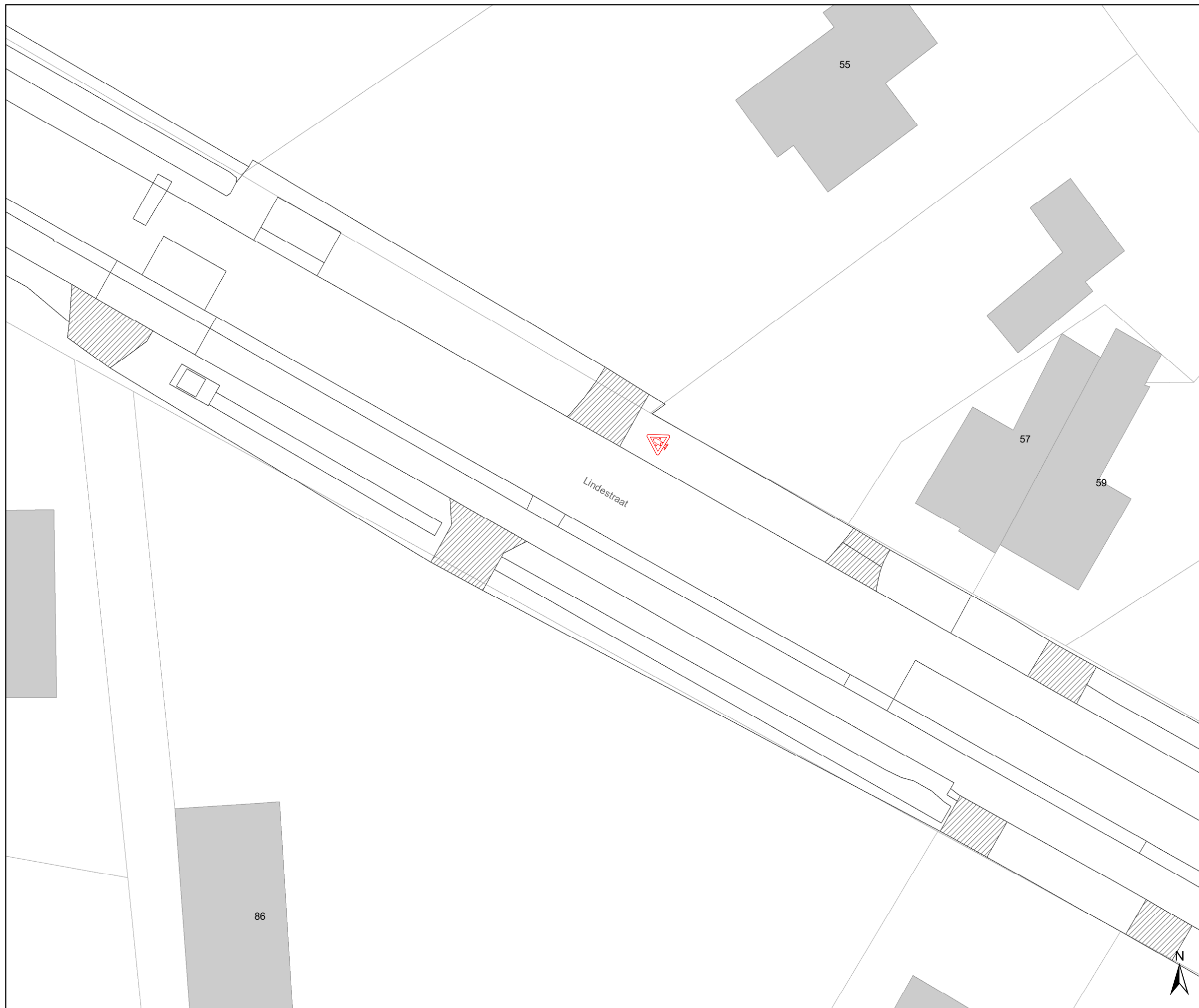
Artikel 2.

Op de Busstraat ter hoogte van de Lindestraat ter hoogte van de zuidwestelijke hoek van huisnummer 39 geldt: bestuurders mogen niet rijden, stilstaan of parkeren op de markeringen van de verkeersgeleider of het verdrijvingsvlak.




Dit wordt aangeduid door verkeerstekens:

- Wegmarkering WM77.4




(einde reglement)

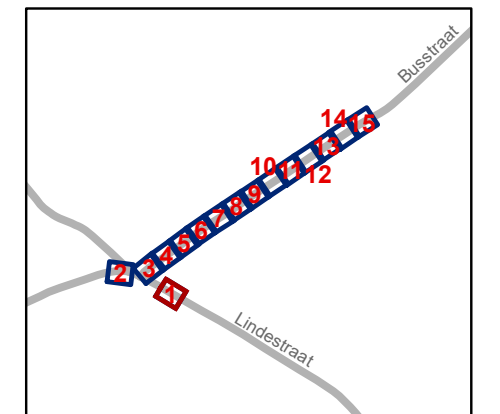


Legende

-  Bestaande verkeersborden
-  Geplande verkeersborden
-  Te verwijderen verkeersborden
-  Bestaande wegmarkeringen
-  Geplande wegmarkeringen
-  Te verwijderen wegmarkeringen

Overige

-  Ander gepland dossier (in voorbereiding bij MOBBED)
-  Ander gepland dossier (ter uitvoering bij DWBW)
-  Werfzone - Toplaagvernieuwing

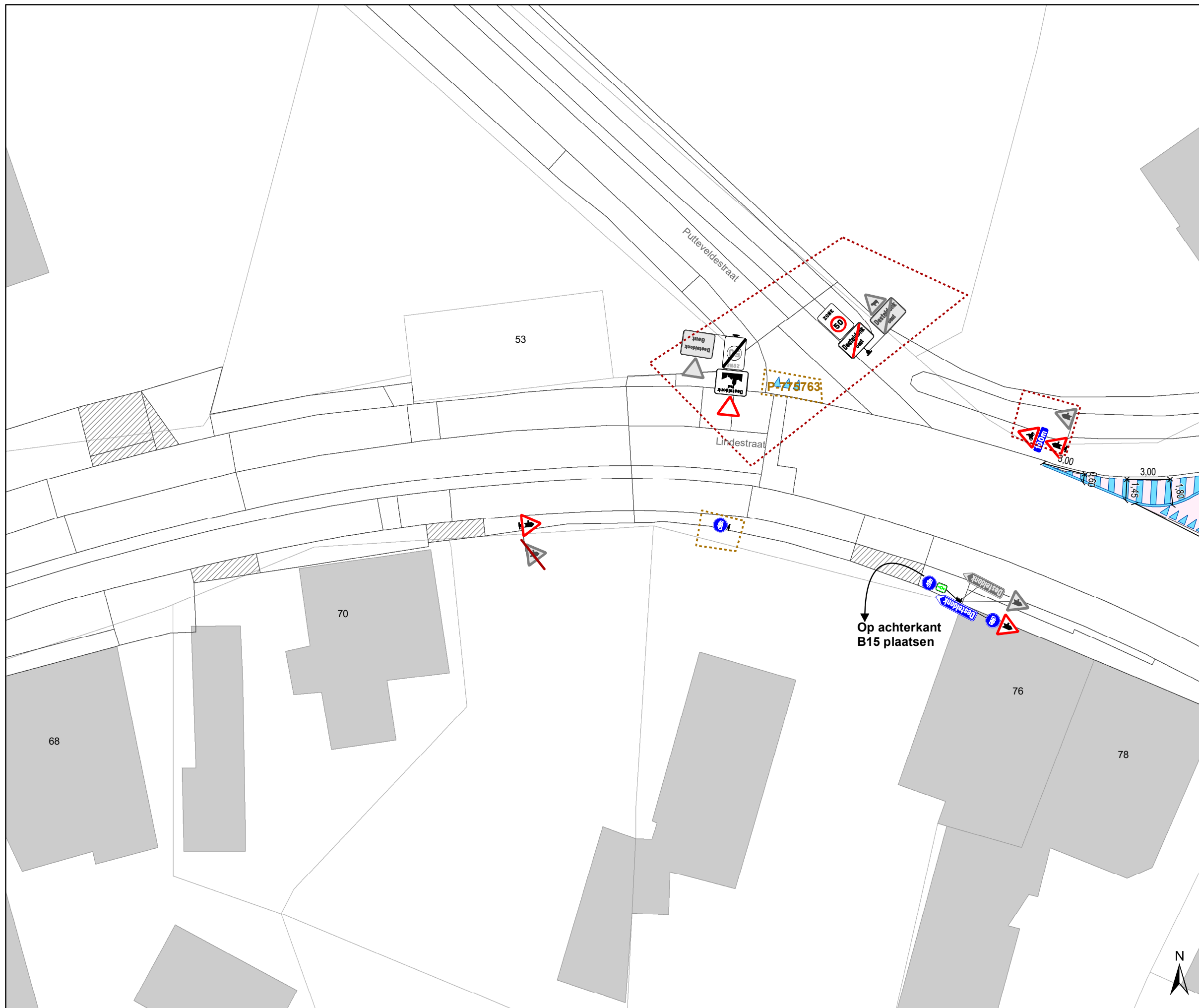


gent: Mobiliteitsbedrijf stad Gent
Verkeerstechnische taken

**Busstraat
Toplaag**

Dossiernummer P-749967




DATUM	SCHAAL	PLAN	P FORMAAT
22/08/2025	1/250	1/15	A3

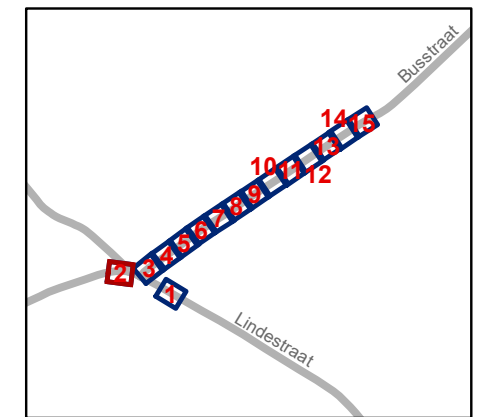


Legende

-  Bestaande verkeersborden
-  Geplande verkeersborden
-  Te verwijderen verkeersborden
-  Bestaande wegmarkeringen
-  Geplande wegmarkeringen
-  Te verwijderen wegmarkeringen

Overige

-  Ander gepland dossier (in voorbereiding bij MOBBED)
-  Ander gepland dossier (ter uitvoering bij DWBW)
-  Werfzone - Toplaagvernieuwing

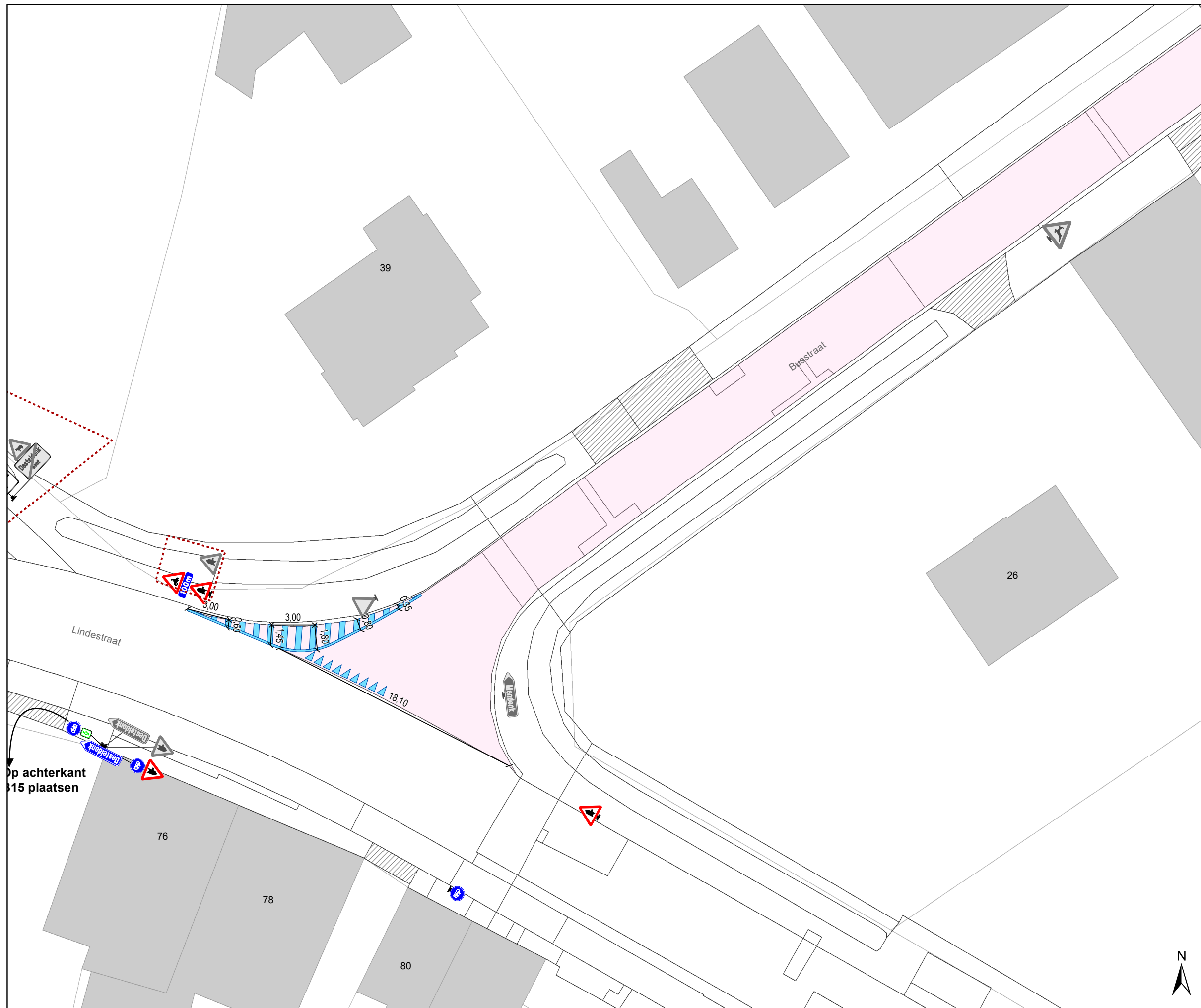


gent: Mobiliteitsbedrijf stad Gent
Verkeerstechnische taken

**Busstraat
Toplaag**

Dossiernummer P-749967




DATUM	SCHAAL	PLAN	P FORMAAT
22/08/2025	1/250	2/15	A3

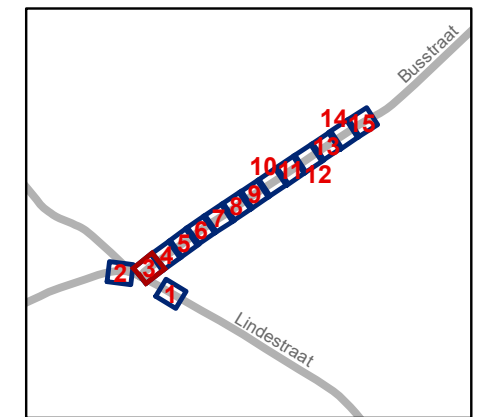


Legende

-  Bestaande verkeersborden
-  Geplande verkeersborden
-  Te verwijderen verkeersborden
-  Bestaande wegmarkeringen
-  Geplande wegmarkeringen
-  Te verwijderen wegmarkeringen

Overige

-  Ander gepland dossier (in voorbereiding bij MOBBED)
-  Ander gepland dossier (ter uitvoering bij DWBW)
-  Werfzone - Toplaagvernieuwing

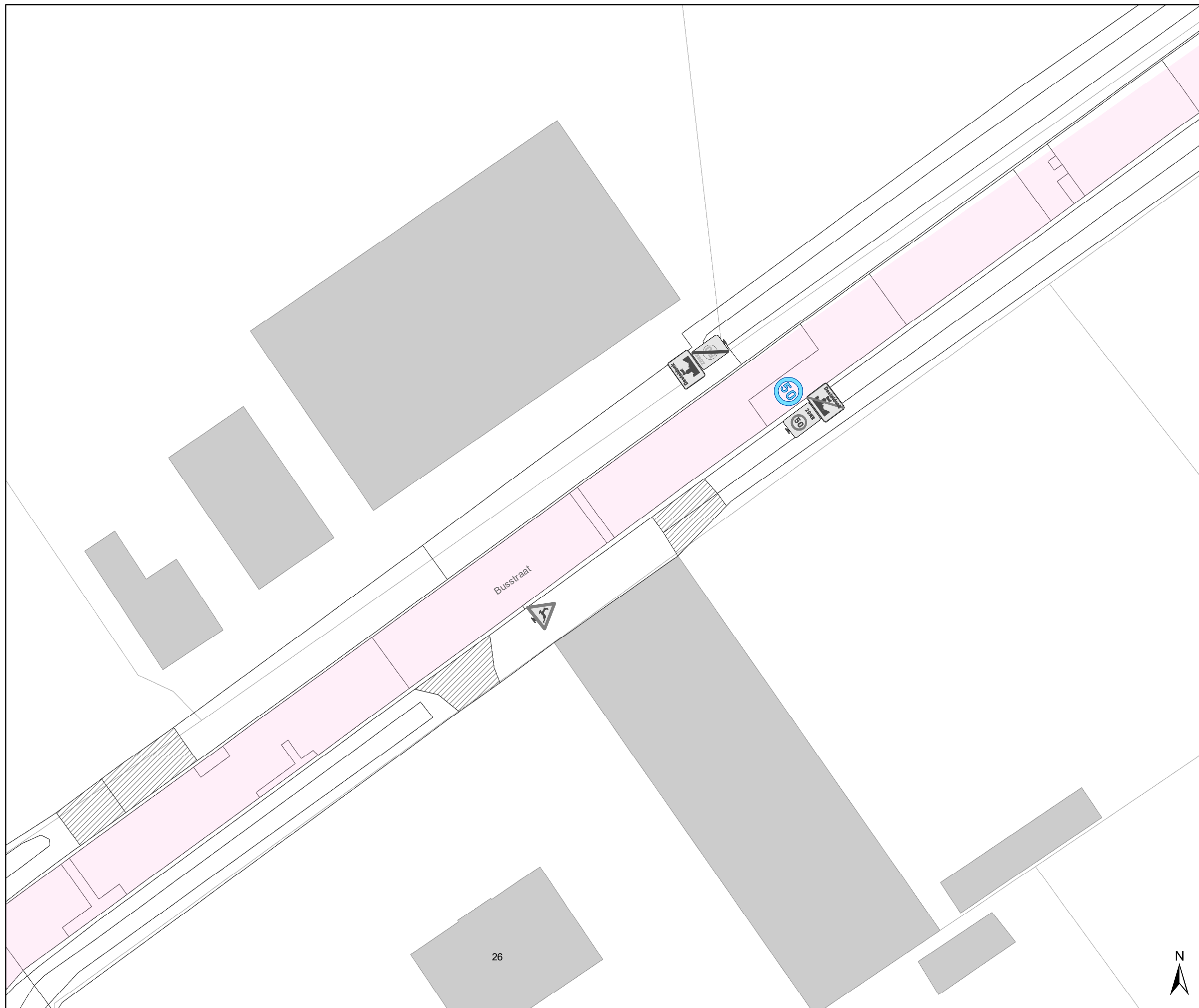


gent: Mobiliteitsbedrijf stad Gent
Verkeerstechnische taken

**Busstraat
Toplaag**

Dossiernummer P-749967

DATUM	SCHAAL	PLAN	P FORMAAT
22/08/2025	1/250	3/15	A3

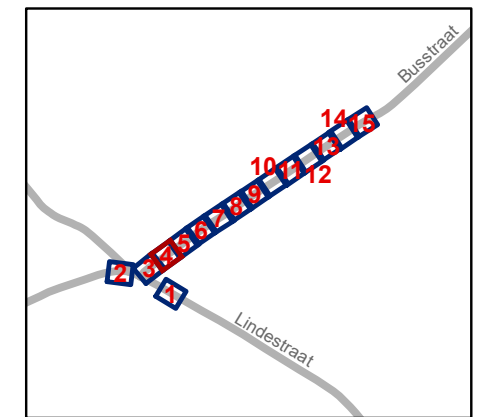


Legende

- Bestaande verkeersborden
- Geplande verkeersborden
- Te verwijderen verkeersborden
- Bestaande wegmarkeringen
- Geplande wegmarkeringen
- Te verwijderen wegmarkeringen

Overige

- Ander gepland dossier (in voorbereiding bij MOBBD)
- Ander gepland dossier (ter uitvoering bij DWBW)
- Werfzone - Toplaagvernieuwing



gent: Mobiliteitsbedrijf stad Gent
Verkeerstechnische taken

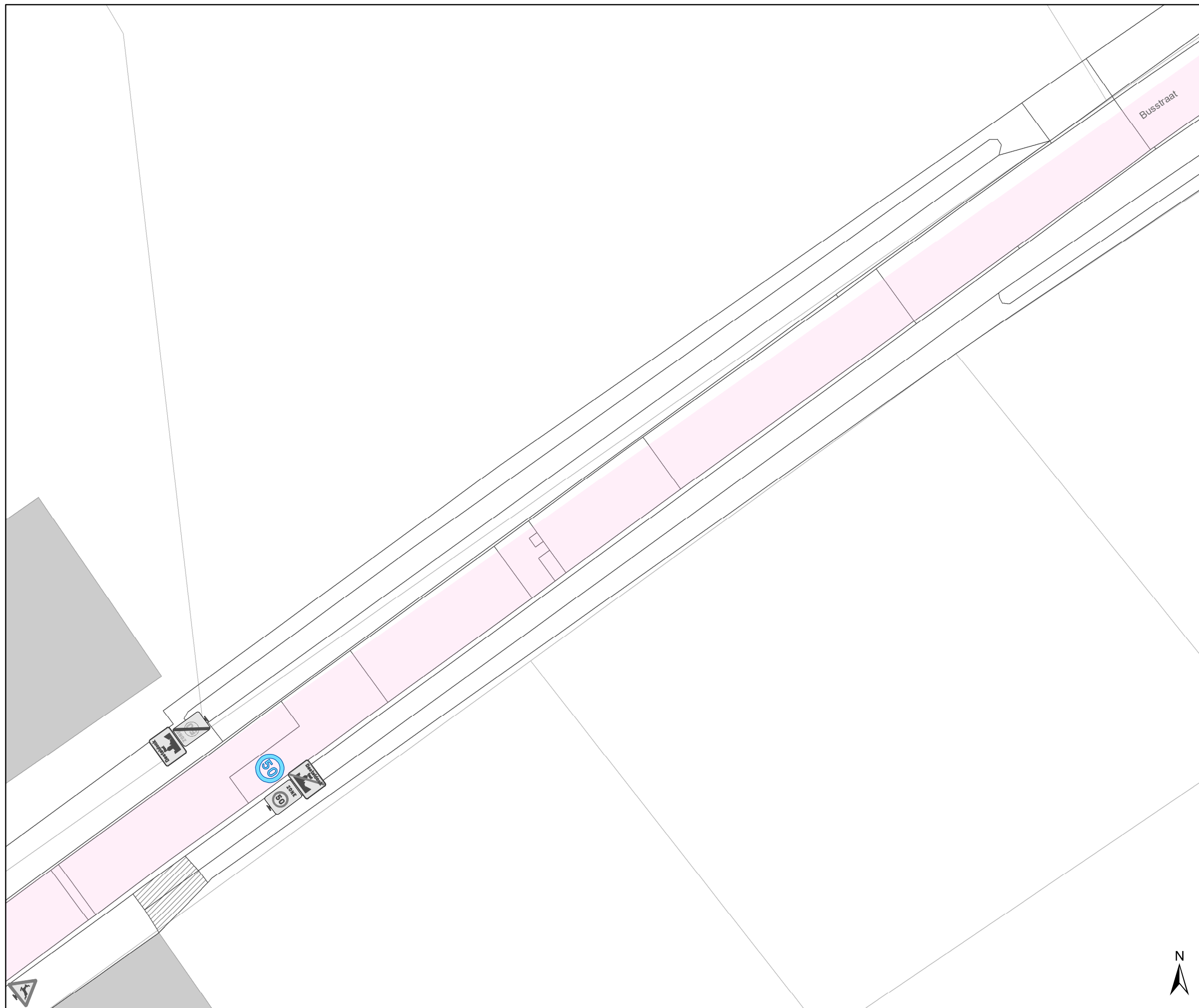
**Busstraat
Toplaag**

Dossiernummer P-749967

DATUM	SCHAAL	PLAN	P FORMAAT
22/08/2025	1/250	4/15	A3






26

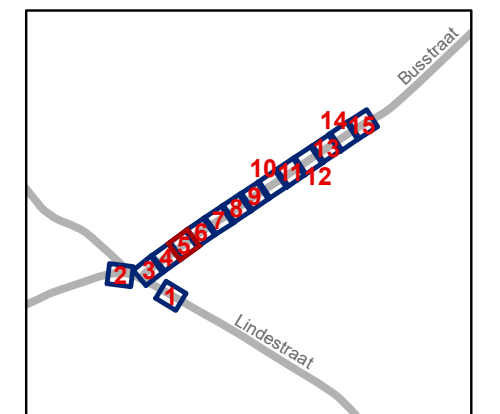


Legende

-  Bestaande verkeersborden
-  Geplande verkeersborden
-  Te verwijderen verkeersborden
-  Bestaande wegmarkeringen
-  Geplande wegmarkeringen
-  Te verwijderen wegmarkeringen

Overige

-  Ander gepland dossier (in voorbereiding bij MOBBED)
-  Ander gepland dossier (ter uitvoering bij DWBW)
-  Werfzone - Toplaagvernieuwing



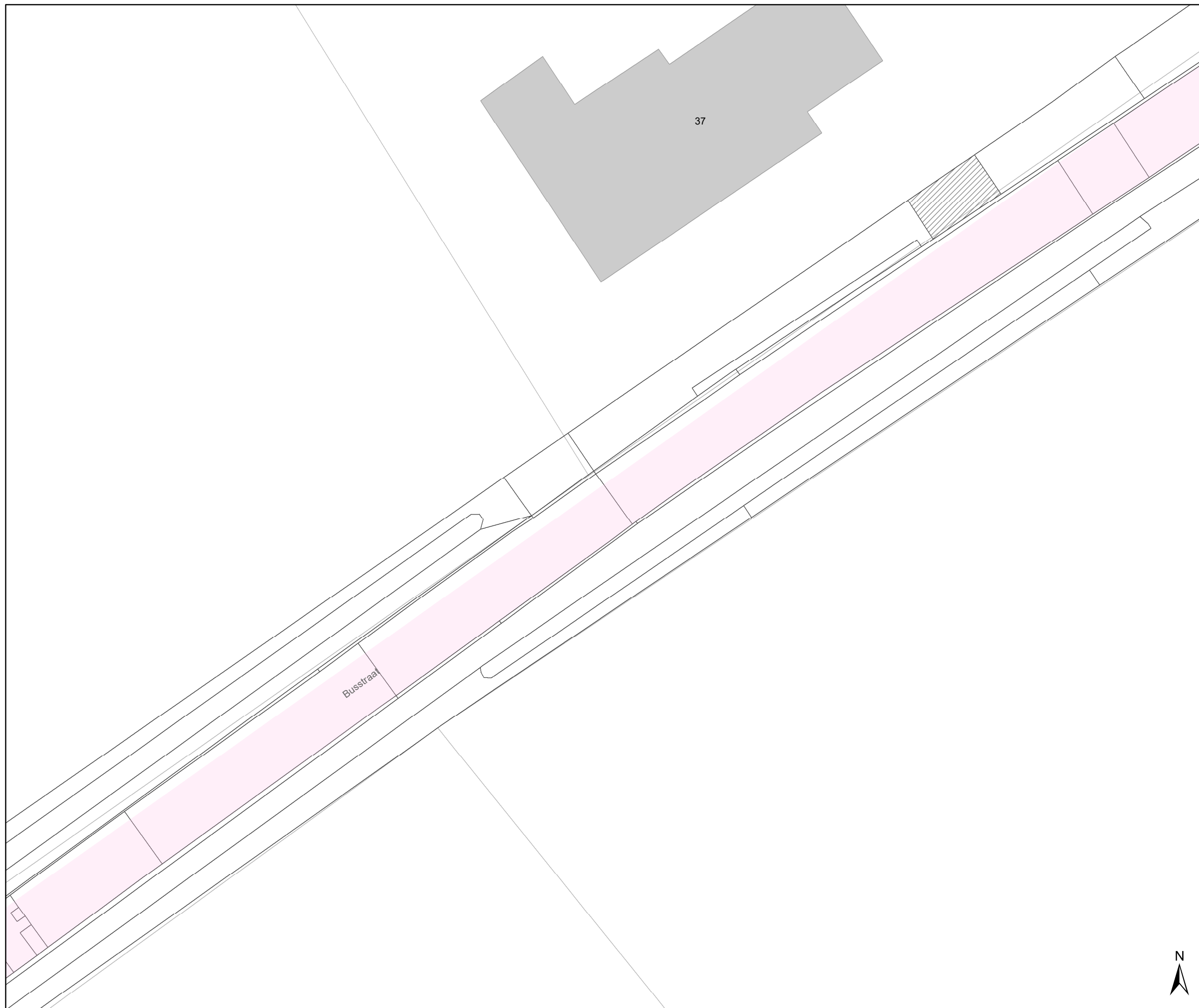
gent: Mobiliteitsbedrijf stad Gent
Verkeerstechnische taken

**Busstraat
Toplaag**

Dossiernummer P-749967

DATUM	SCHAAL	PLAN	P FORMAAT
22/08/2025	1/250	5/15	A3






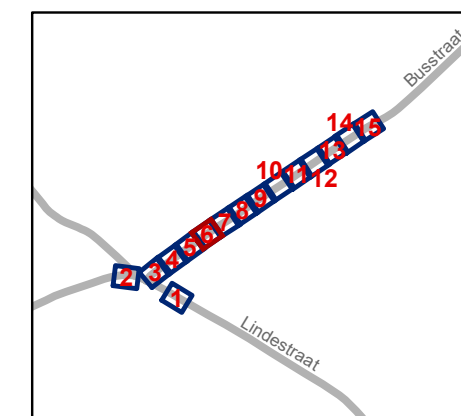


Legende

-  Bestaande verkeersborden
-  Geplande verkeersborden
-  Te verwijderen verkeersborden
-  Bestaande wegmarkeringen
-  Geplande wegmarkeringen
-  Te verwijderen wegmarkeringen

Overige

-  Ander gepland dossier (in voorbereiding bij MOBBED)
-  Ander gepland dossier (ter uitvoering bij DWBW)
-  Werfzone - Toplaagvernieuwing

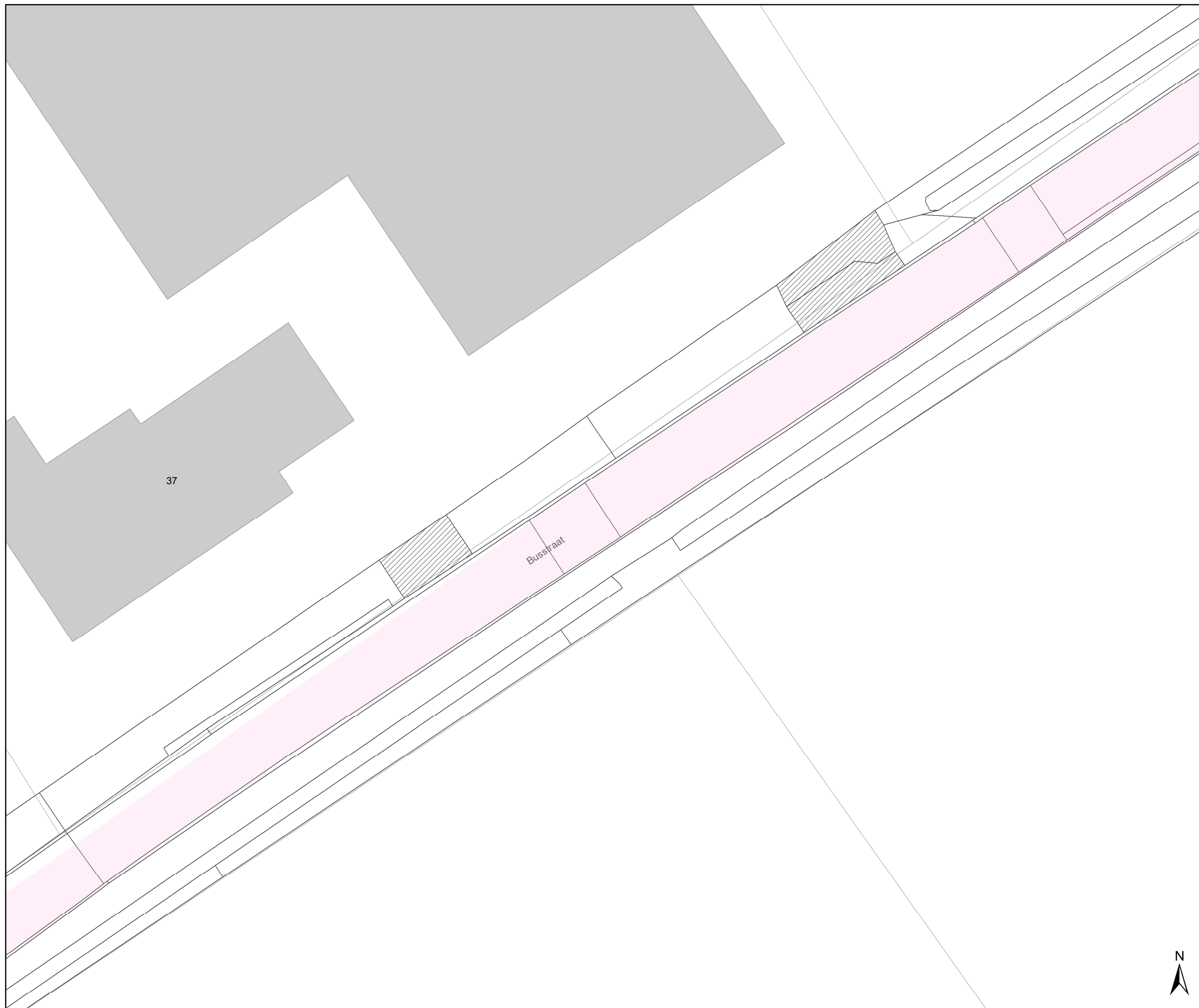


gent: Mobiliteitsbedrijf stad Gent
Verkeerstechnische taken

Busstraat Toplaag

Dossiernummer P-749967




DATUM	SCHAAL	PLAN	P FORMAAT
22/08/2025	1/250	6/15	A3

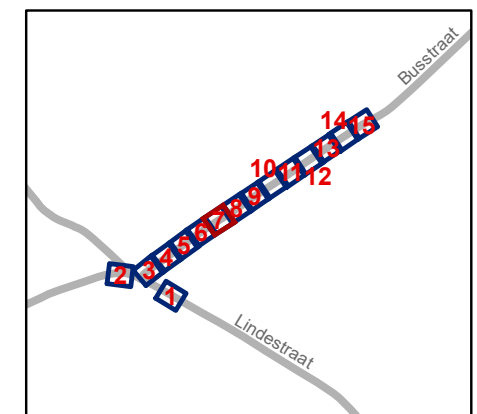


Legende

-  Bestaande verkeersborden
-  Geplande verkeersborden
-  Te verwijderen verkeersborden
-  Bestaande wegmarkeringen
-  Geplande wegmarkeringen
-  Te verwijderen wegmarkeringen

Overige

-  Ander gepland dossier (in voorbereiding bij MOBBED)
-  Ander gepland dossier (ter uitvoering bij DWBW)
-  Werfzone - Toplaagvernieuwing



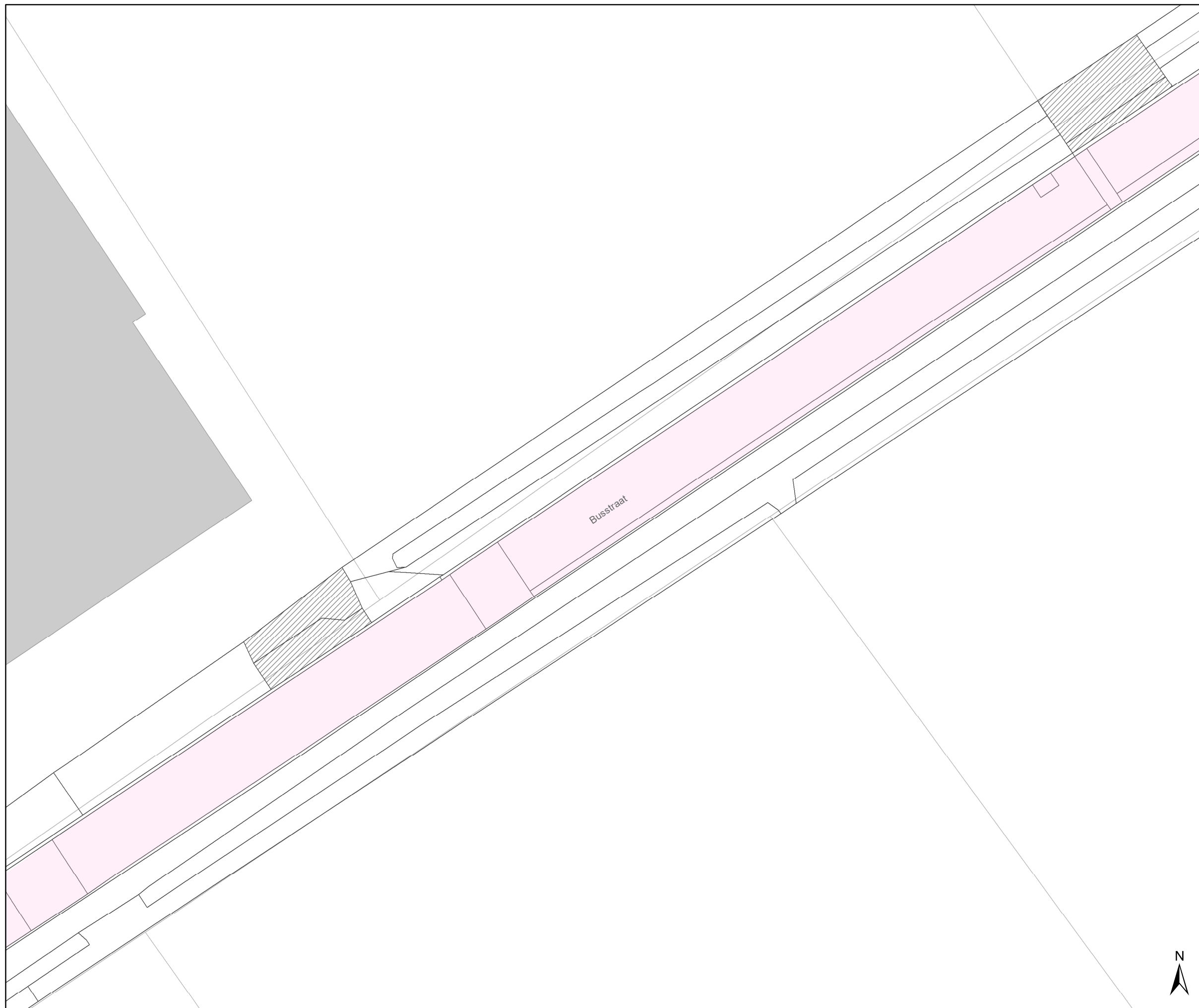
gent: Mobiliteitsbedrijf stad Gent
Verkeerstechnische taken

Busstraat Toplaag

Dossiernummer P-749967

DATUM	SCHAAL	PLAN	P FORMAAT
22/08/2025	1/250	7/15	A3






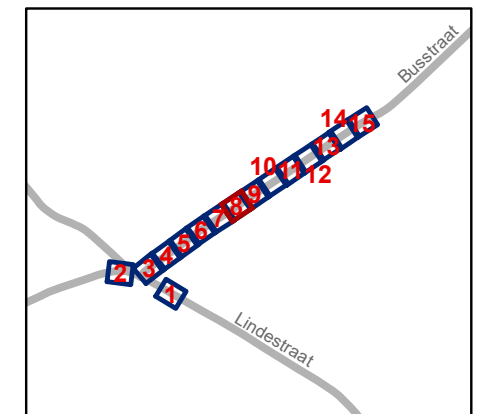


Legende

-  Bestaande verkeersborden
-  Geplande verkeersborden
-  Te verwijderen verkeersborden
-  Bestaande wegmarkeringen
-  Geplande wegmarkeringen
-  Te verwijderen wegmarkeringen

Overige

-  Ander gepland dossier (in voorbereiding bij MOBBED)
-  Ander gepland dossier (ter uitvoering bij DWBW)
-  Werfzone - Toplaagvernieuwing



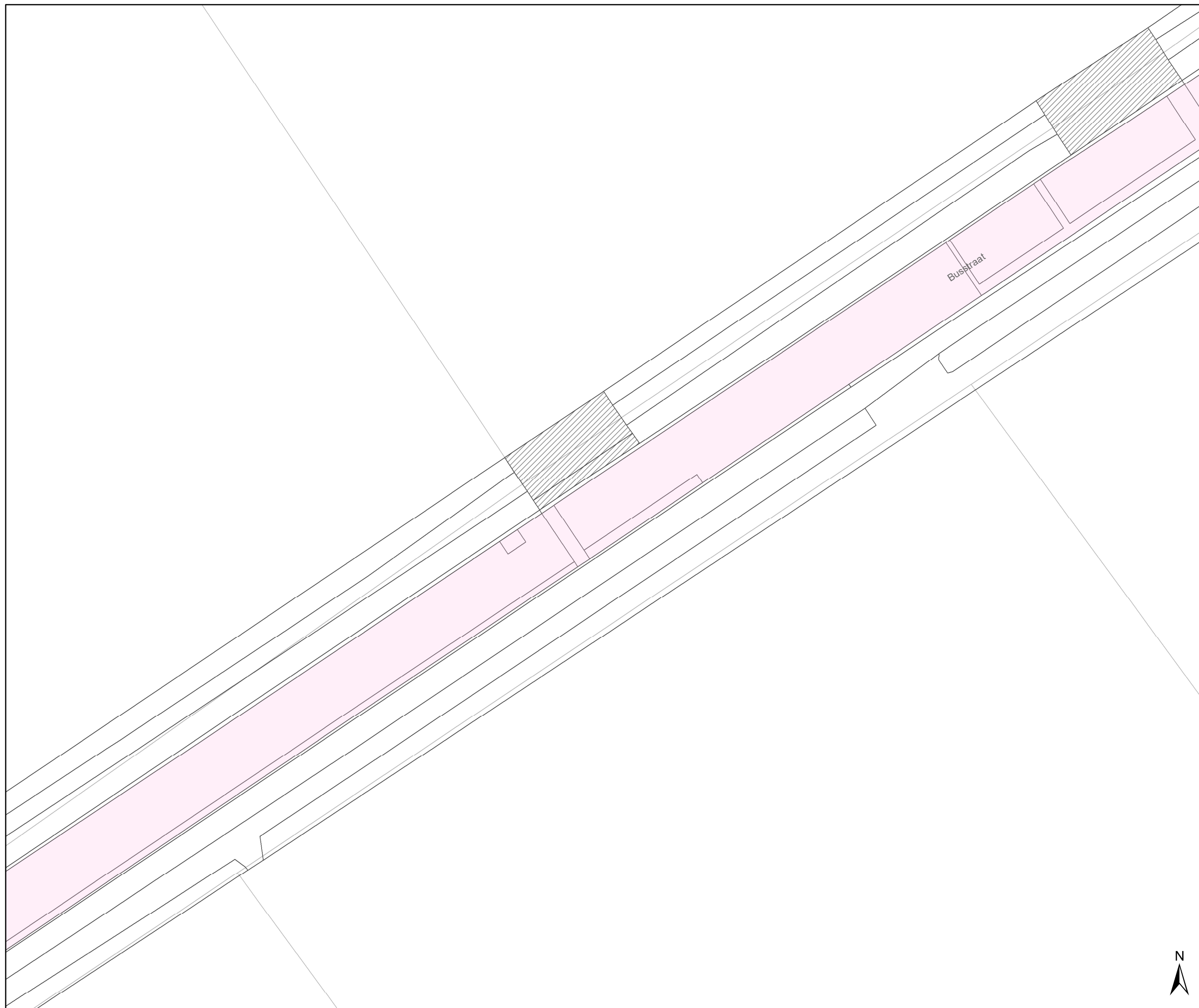
gent: Mobiliteitsbedrijf stad Gent
Verkeerstechnische taken

**Busstraat
Toplaag**

Dossiernummer P-749967

DATUM	SCHAAL	PLAN	P FORMAAT
22/08/2025	1/250	8/15	A3



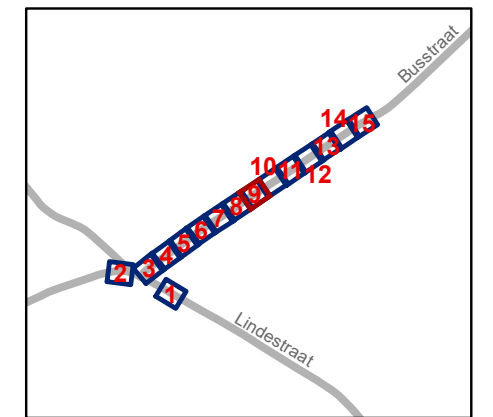


Legende

- Bestaande verkeersborden
- Geplande verkeersborden
- Te verwijderen verkeersborden
- Bestaande wegmarkeringen
- Geplande wegmarkeringen
- Te verwijderen wegmarkeringen

Overige

- Ander gepland dossier (in voorbereiding bij MOBBED)
- Ander gepland dossier (ter uitvoering bij DWBW)
- Werfzone - Toplaagvernieuwing



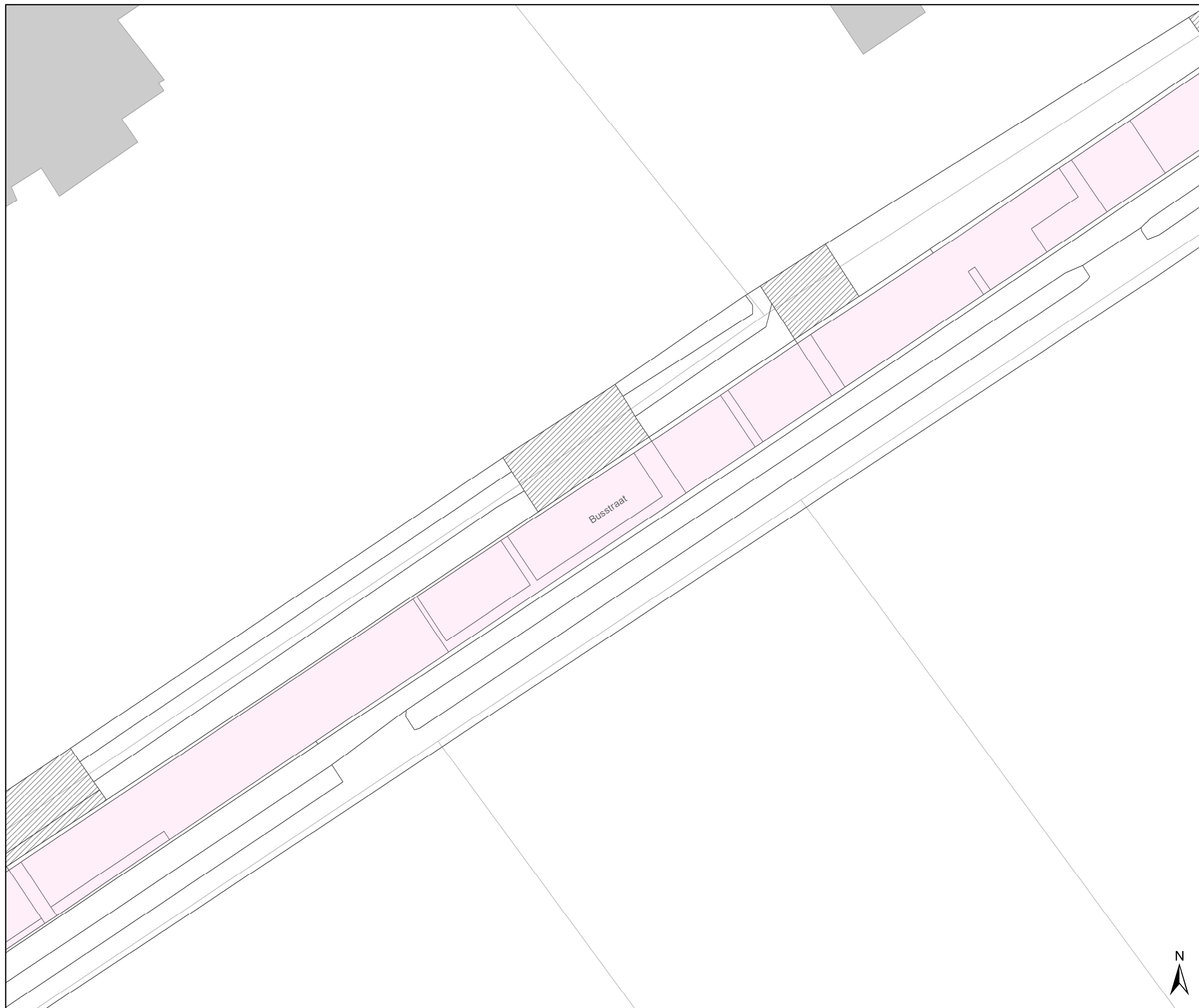
gent: Mobiliteitsbedrijf stad Gent
Verkeerstechnische taken

**Busstraat
Toplaag**

Dossiernummer P-749967

DATUM	SCHAAL	PLAN	P FORMAAT
22/08/2025	1/250	9/15	A3






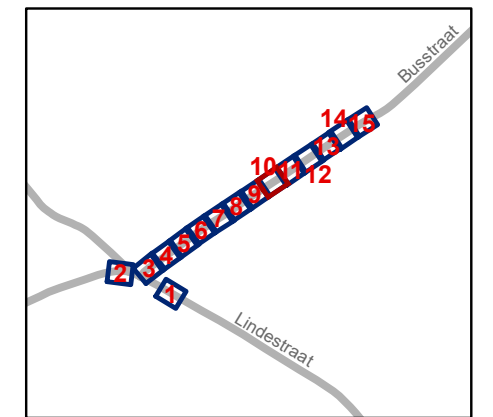


Legende

-  Bestaande verkeersborden
-  Geplande verkeersborden
-  Te verwijderen verkeersborden
-  Bestaande wegmarkeringen
-  Geplande wegmarkeringen
-  Te verwijderen wegmarkeringen

Overige

-  Ander gepland dossier (in voorbereiding bij MOBBED)
-  Ander gepland dossier (ter uitvoering bij DWBW)
-  Werfzone - Toplaagvernieuwing



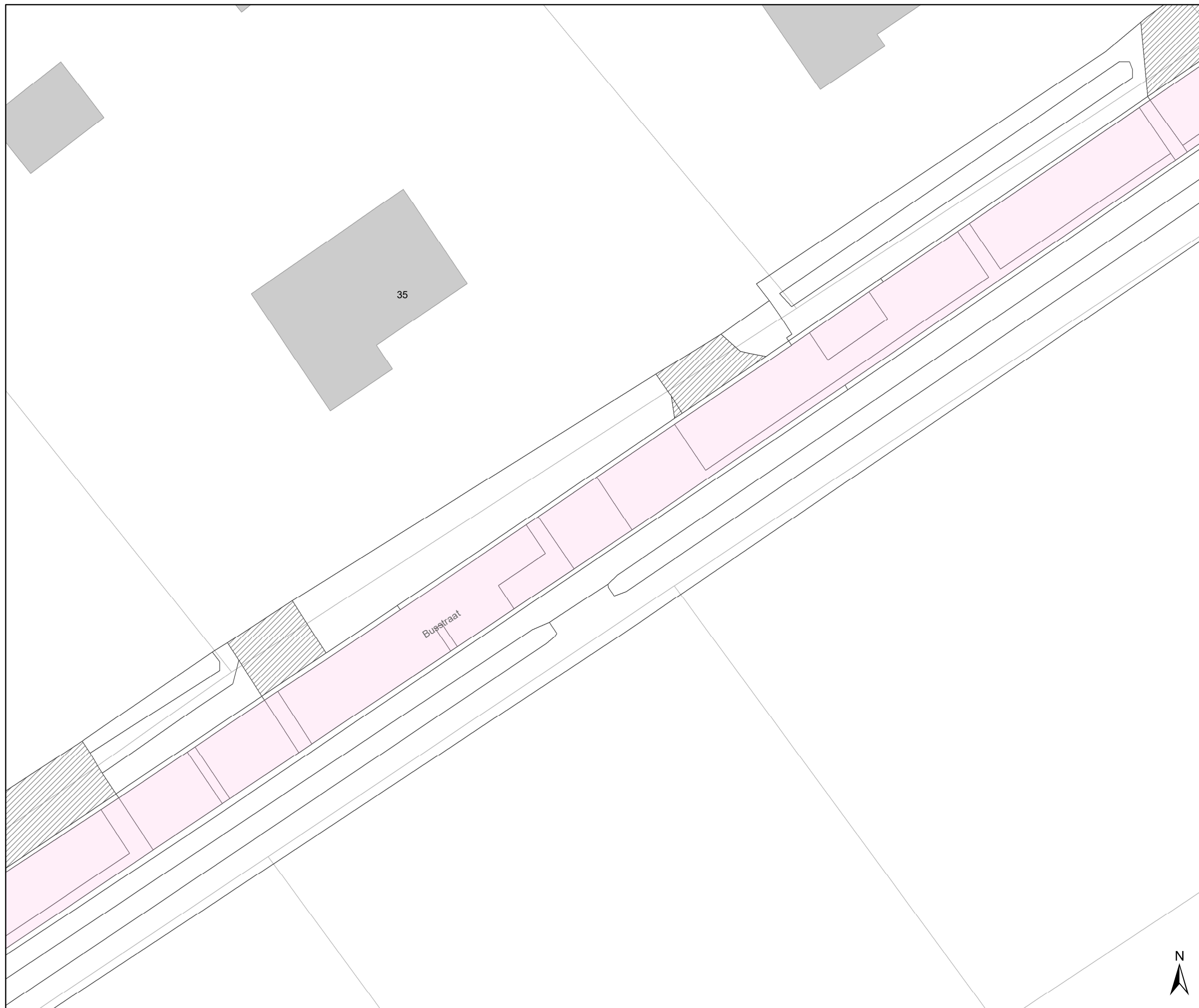
gent: Mobiliteitsbedrijf stad Gent
Verkeerstechnische taken

**Busstraat
Toplaag**

Dossiernummer P-749967

DATUM	SCHAAL	PLAN	P FORMAAT
22/08/2025	1/250	10/15	A3






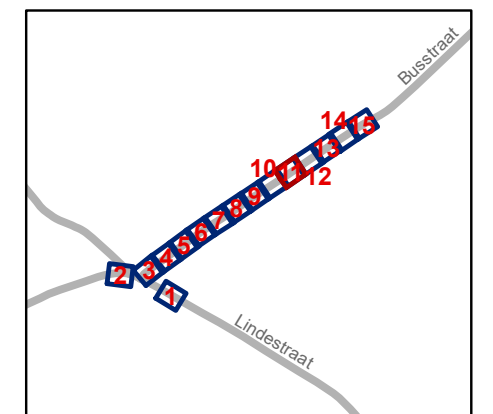


Legende

-  Bestaande verkeersborden
-  Geplande verkeersborden
-  Te verwijderen verkeersborden
-  Bestaande wegmarkeringen
-  Geplande wegmarkeringen
-  Te verwijderen wegmarkeringen

Overige

-  Ander gepland dossier (in voorbereiding bij MOBBED)
-  Ander gepland dossier (ter uitvoering bij DWBW)
-  Werfzone - Toplaagvernieuwing



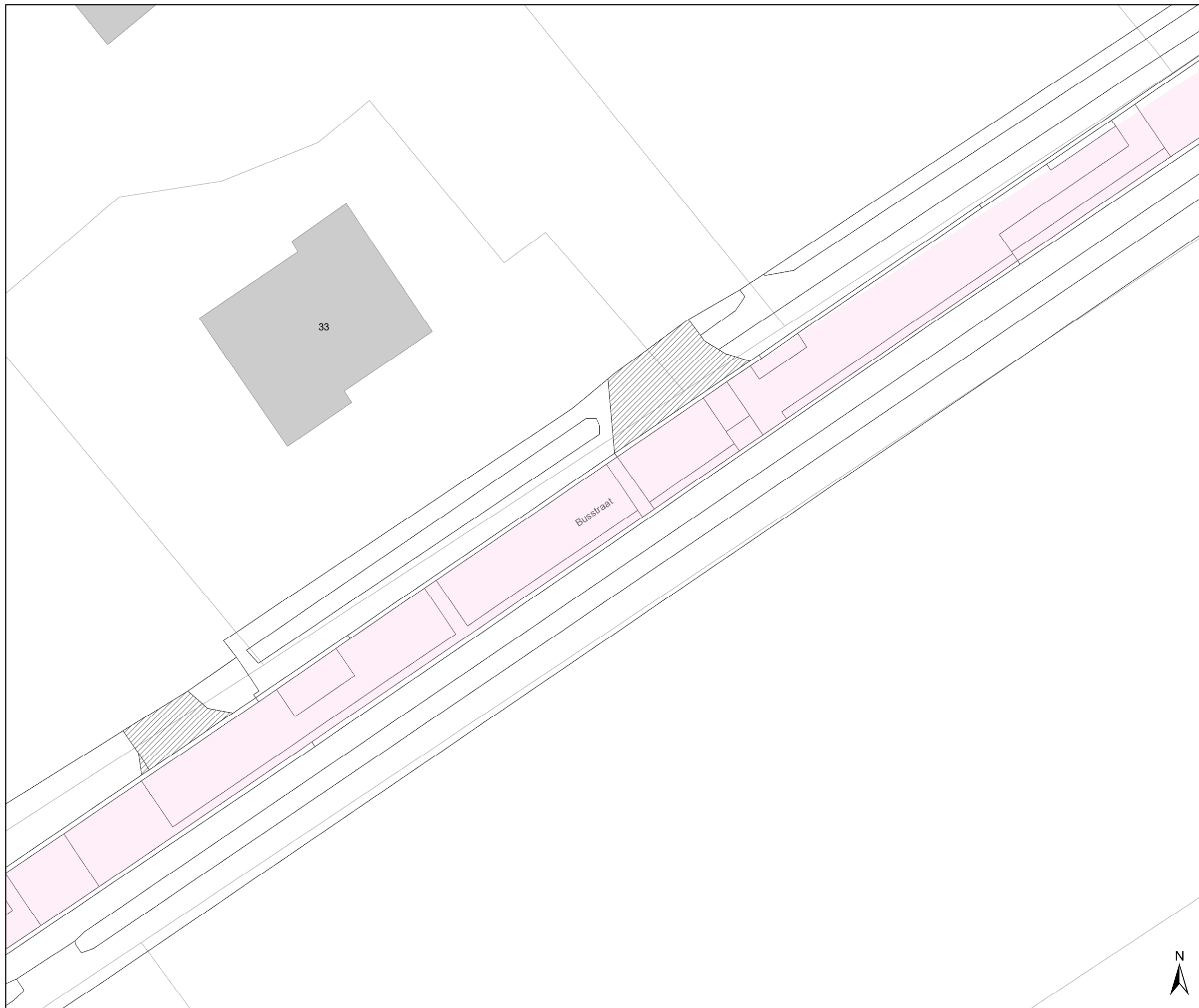
gent: Mobiliteitsbedrijf stad Gent
Verkeerstechnische taken

**Busstraat
Toplaag**

Dossiernummer P-749967

DATUM	SCHAAL	PLAN	P FORMAAT
22/08/2025	1/250	11/15	A3



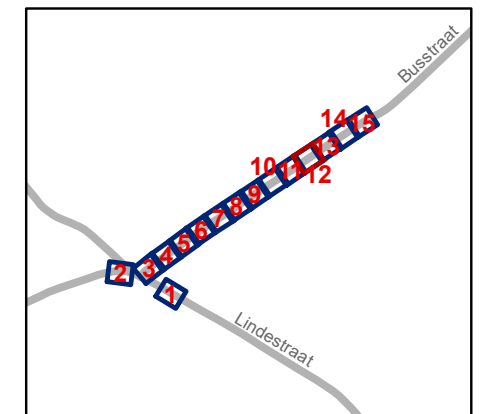


Legende

- Bestaande verkeersborden
- Geplande verkeersborden
- Te verwijderen verkeersborden
- Bestaande wegmarkeringen
- Geplande wegmarkeringen
- Te verwijderen wegmarkeringen

Overige

- Ander gepland dossier (in voorbereiding bij MOBBED)
- Ander gepland dossier (ter uitvoering bij DWBW)
- Werfzone - Toplaagvernieuwing

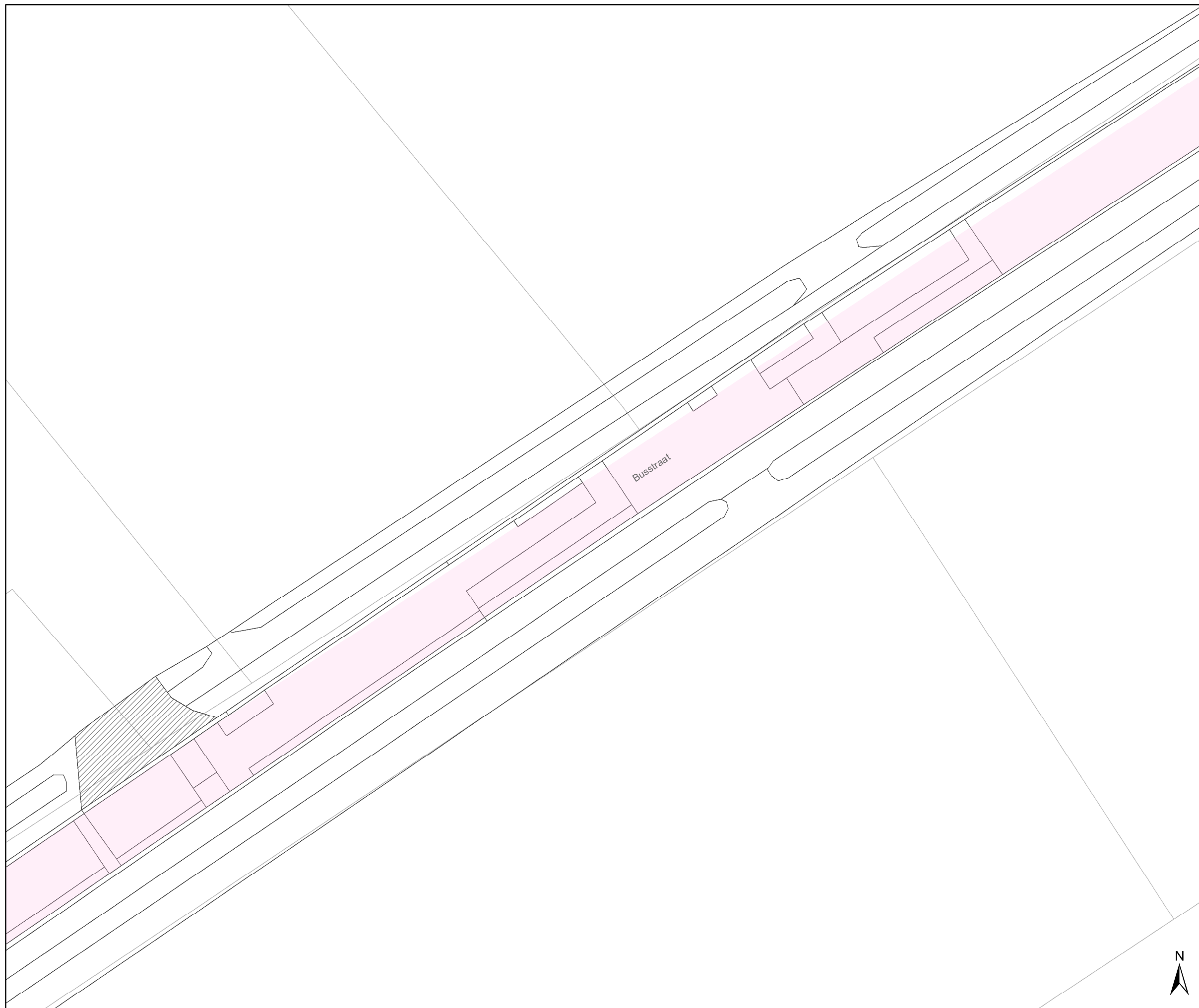


gent: Mobiliteitsbedrijf stad Gent
Verkeerstechnische taken

**Busstraat
Toplaag**

Dossiernummer P-749967




DATUM	SCHAAL	PLAN	P FORMAAT
22/08/2025	1/250	12/15	A3

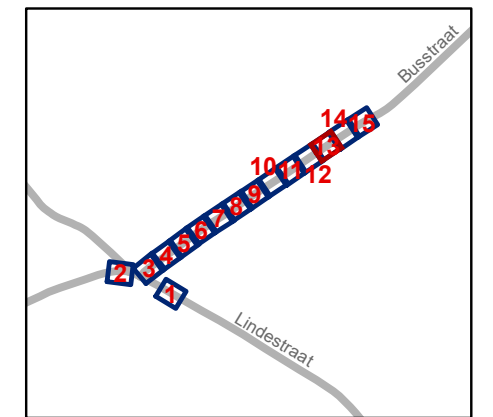


Legende

-  Bestaande verkeersborden
-  Geplande verkeersborden
-  Te verwijderen verkeersborden
-  Bestaande wegmarkeringen
-  Geplande wegmarkeringen
-  Te verwijderen wegmarkeringen

Overige

-  Ander gepland dossier (in voorbereiding bij MOBBED)
-  Ander gepland dossier (ter uitvoering bij DWBW)
-  Werfzone - Toplaagvernieuwing

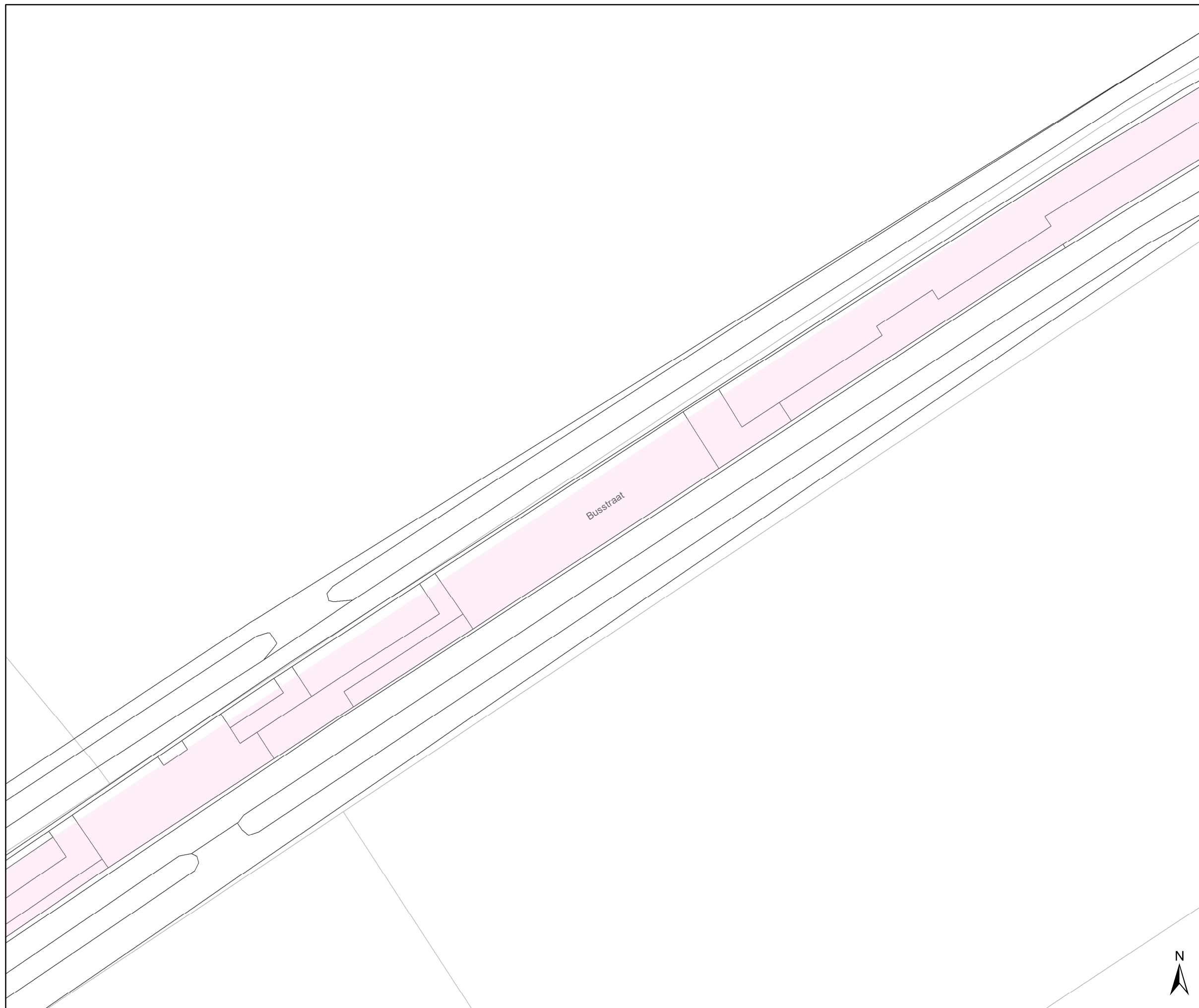


gent: Mobiliteitsbedrijf stad Gent
Verkeerstechnische taken

**Busstraat
Toplaag**

Dossiernummer P-749967




DATUM	SCHAAL	PLAN	P FORMAAT
22/08/2025	1/250	13/15	A3

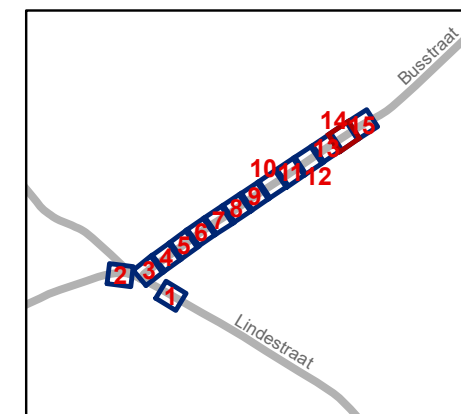


Legende

-  Bestaande verkeersborden
-  Geplande verkeersborden
-  Te verwijderen verkeersborden
-  Bestaande wegmarkeringen
-  Geplande wegmarkeringen
-  Te verwijderen wegmarkeringen

Overige

-  Ander gepland dossier (in voorbereiding bij MOBBED)
-  Ander gepland dossier (ter uitvoering bij DWBW)
-  Werfzone - Toplaagvernieuwing



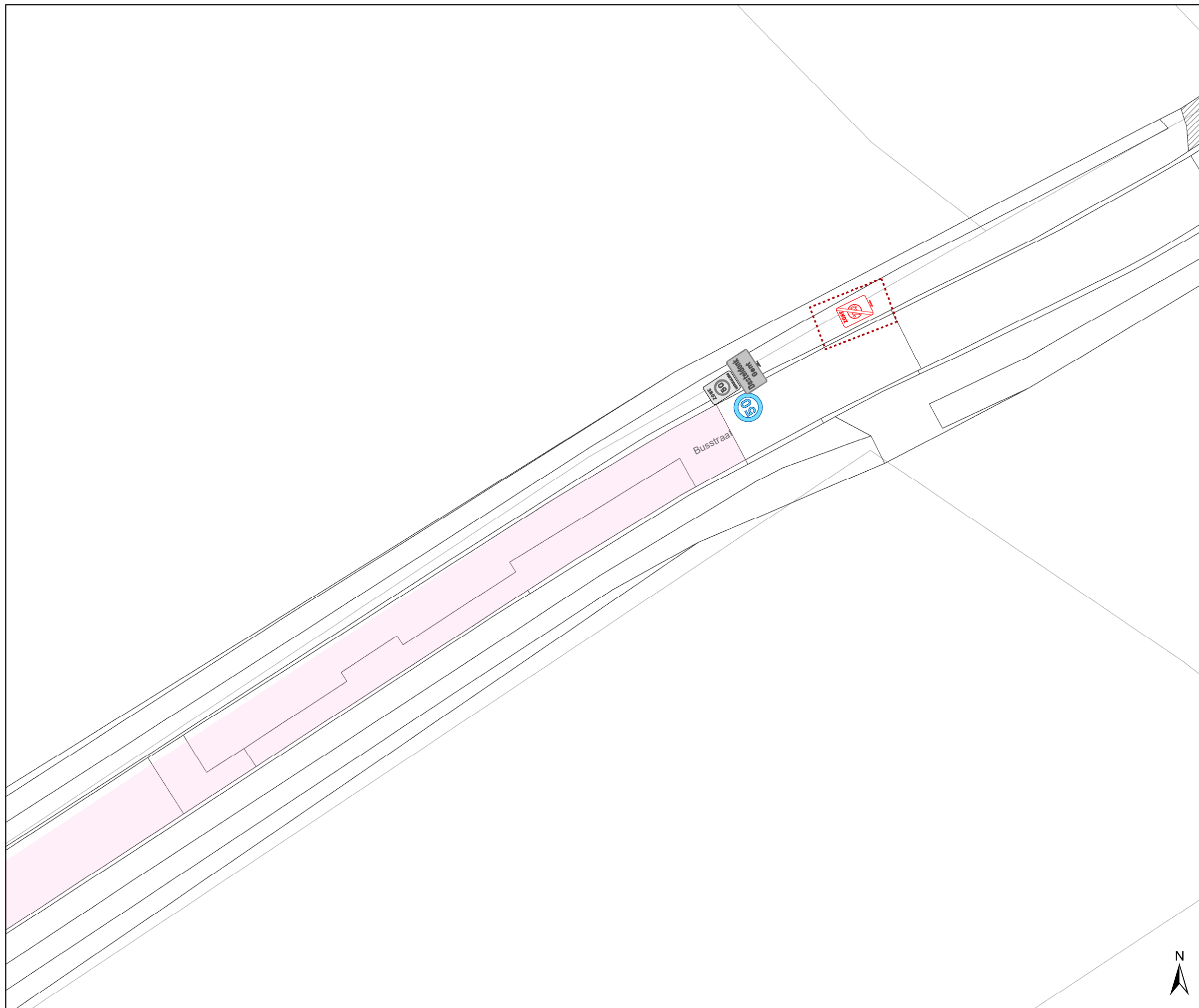
gent: Mobiliteitsbedrijf stad Gent
Verkeerstechnische taken

Busstraat Toplaag

Dossiernummer P-749967

DATUM	SCHAAL	PLAN	P FORMAAT
22/08/2025	1/250	14/15	A3






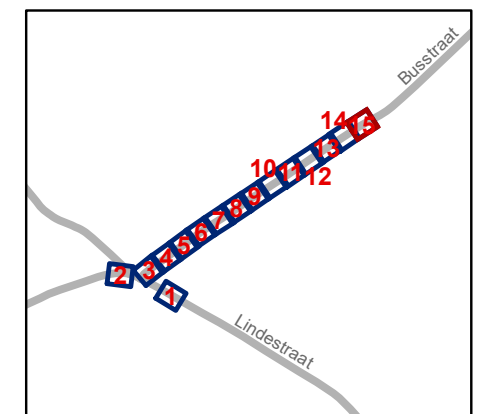


Legende

-  Bestaande verkeersborden
-  Geplande verkeersborden
-  Te verwijderen verkeersborden
-  Bestaande wegmarkeringen
-  Geplande wegmarkeringen
-  Te verwijderen wegmarkeringen

Overige

-  Ander gepland dossier (in voorbereiding bij MOBBED)
-  Ander gepland dossier (ter uitvoering bij DWBW)
-  Werfzone - Toplaagvernieuwing



gent: Mobiliteitsbedrijf stad Gent
Verkeerstechnische taken

**Busstraat
Toplaag**

Dossiernummer P-749967

DATUM	SCHAAL	PLAN	P FORMAAT
22/08/2025	1/250	15/15	A3