

















**"10 mijl van Gent 2025"
VERKEERSMAATREGELEN**

Datum evenement:	14/09/2025	
Plaats gebeuren:	Zuiderlaan	
Verantwoordelijke:	Casper Rommens	
Organisator:	Golazo sports	
Aard:	loopevenement	Openbaar domein
In behandeling bij:	Ignace Seghers	

Update versie : 26/08/2025

	Schraag + C3
	Schraag + C3 + Uitgezonderd Plaatselijk Verkeer
	Schraag + C3 + UPV + F45
	Blanco
	Schraag + C1
	Onbepaald : zie lijst verkeersmaatregelen
	politie
	signaalgever / seingever
  D1   C31  39  	

Waar mogelijk ook voetgangers uit de onderdoorgangen houden.



Parkeermaatregelen


OVERAL WAAR VAN TOEPASSING DE BORDEN PARKEERAANBOD AFDEKKEN BIJ PLAATSIING TIJDELIJKE PARKEERVERBODEN (tenzij specifiek anders vermeld)



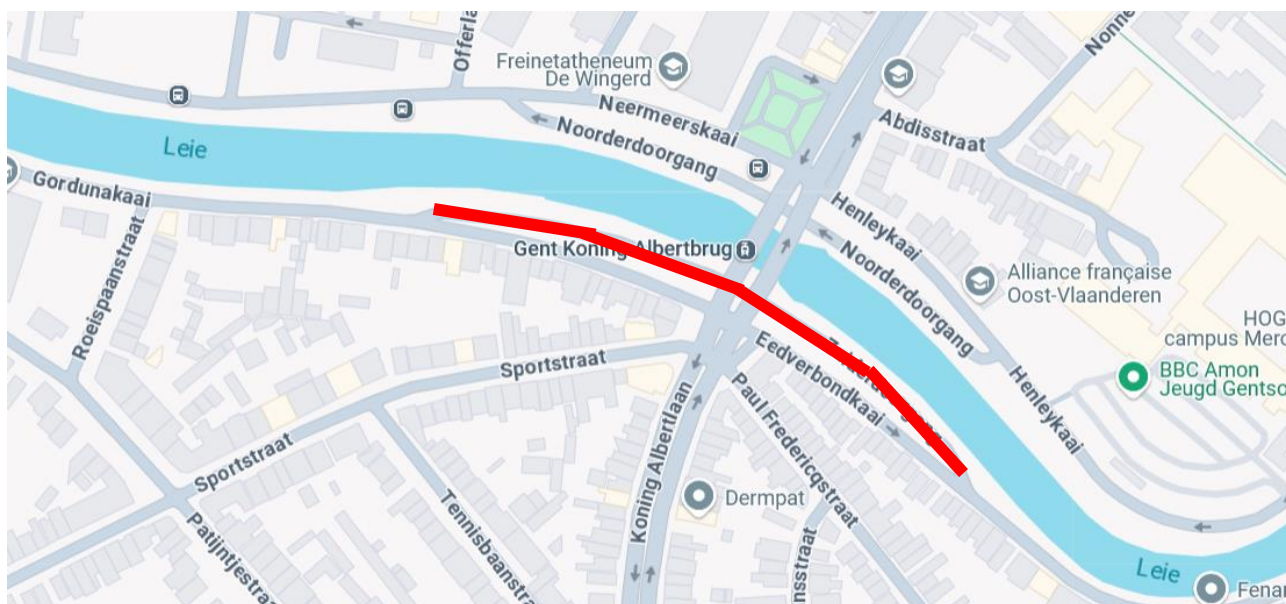
- Zuiderlaan parallelweg – gedeelte tussen de Campinglaan en de Strandlaan. Parkeerverbod doormiddel van voldoende borden E1 (minimum 10 dagen voor het evenement te plaatsen) van 13/09/2025 06.00 uur – 14/09/2025 20.00 uur + gebruik maken van schragen met bord "takelzone".
3 x betonblokken met kettingschragen – dichtzetten na parkeervrij maken (code 1409)



- Kon. Fabiolalaan to Bevergracht (domein NMBS) : parkeerverbod doormiddel van borden E1 van vrijdag 12/09/2025 06.00 – maandag 15/09/2025 18.00 uur over een afstand van 10m (plaatsen DJ toren)




- Visserij eerste plaats komende van de R40 : parkeerverbod doormiddel van borden E1 van vrijdag 12/09/2025 06.00 – maandag 15/09/2025 18.00 uur over een afstand van 10m (plaatsen DJ toren)



- Zuiderdoorgang : parkeerverbod doormiddel van borden E1 op zondag 14/09/2025 van 06.00 – 18.00 uur.

parkeerverbod doormiddel van borden E1 op zondag 14/09/2025 van 06.00 – 18.00 uur.

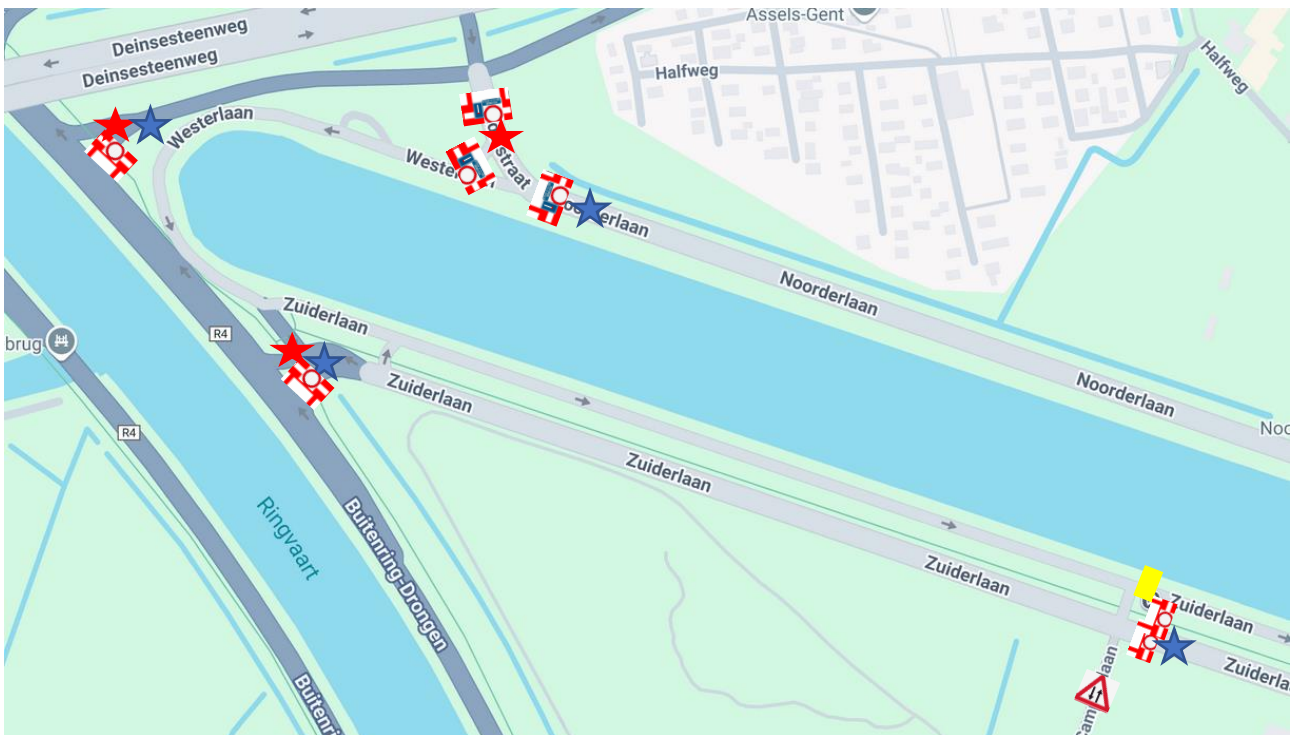
- Brusselsesteenweg thv Keizerpark (deelvoertuigen)
- Coupure Rechts – gedeelte tussen de Akkerstraat en Contributiestraat
- Zuiderlaan - hoofdbaan volledig



Verkeersmaatregelen

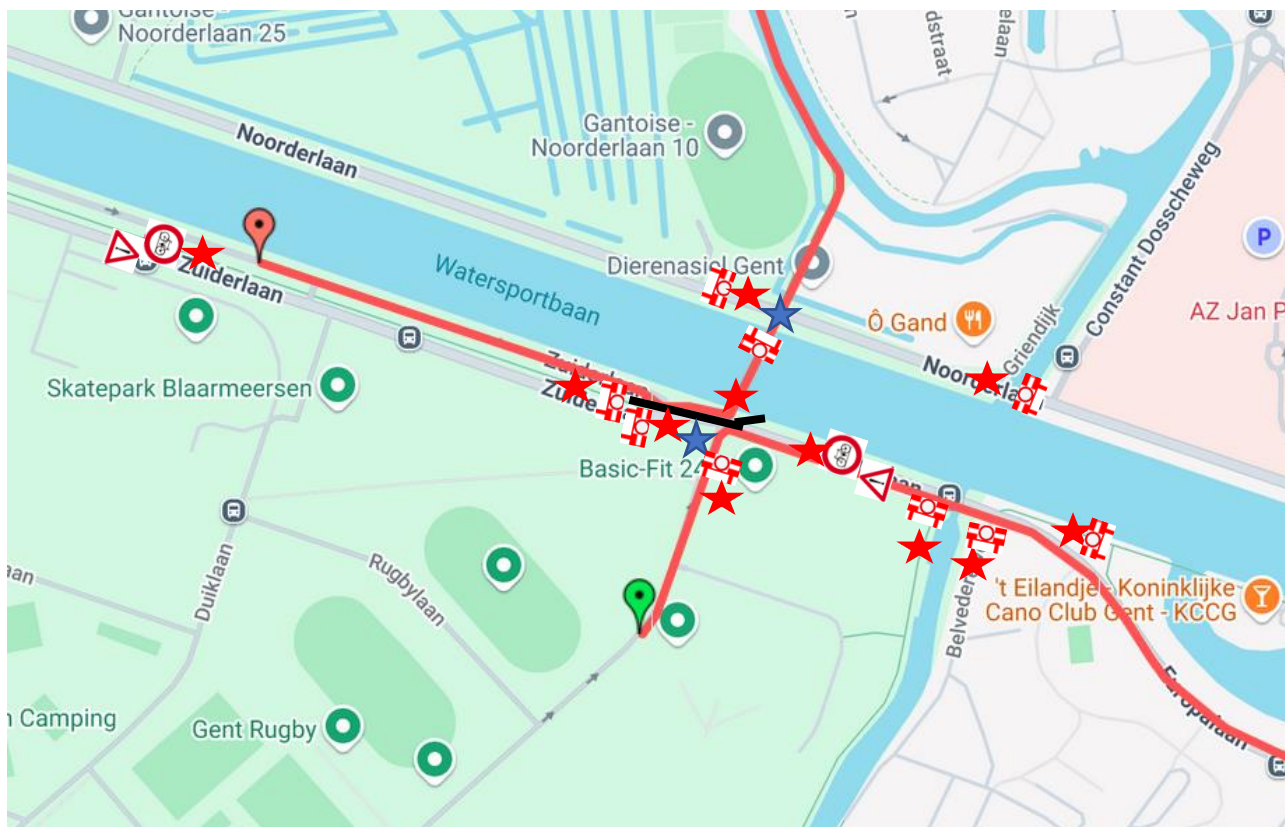

De verkeerssignalisatie dient door de organisatie uitgezet te worden volgens het opgemaakte document verkeersmaatregelen; en nadien ordentelijk en gegroepeerd terug weggezet worden.

Nadarhekkens worden voorzien door de organisatie.





- Paddelstraat x Kreekstraat : 1 schraag C3 / UPV / F45 + 1 blanco + **1 seingever**
- Noorderlaan x Paddelstraat : 1 schraag C3 / UPV / F45 + 1 blanco + **1 agent** (uit te zetten tijdens periode aankomst)
- Westerlaan x Paddelstraat : 1 schraag C3 / UPV / F45
- Kreekstraat x afrit R4 : 1 schraag C3 + **1 agent** + **1 seingever**
- Zuiderlaan x afrit R4 : 1 schraag C3 / uitgezonderd shuttlebus + **1 agent** + **1 seingever**
- Zuiderlaan x Campinglaan : 1 schraag C3 + 3 blanco's + 1 schraag C3 op fietspad + **1 agent** (uit te zetten tijdens de periode start) + afdekken C1's Campinglaan (reeds op vrijdag 12/09/2025 DWBW)

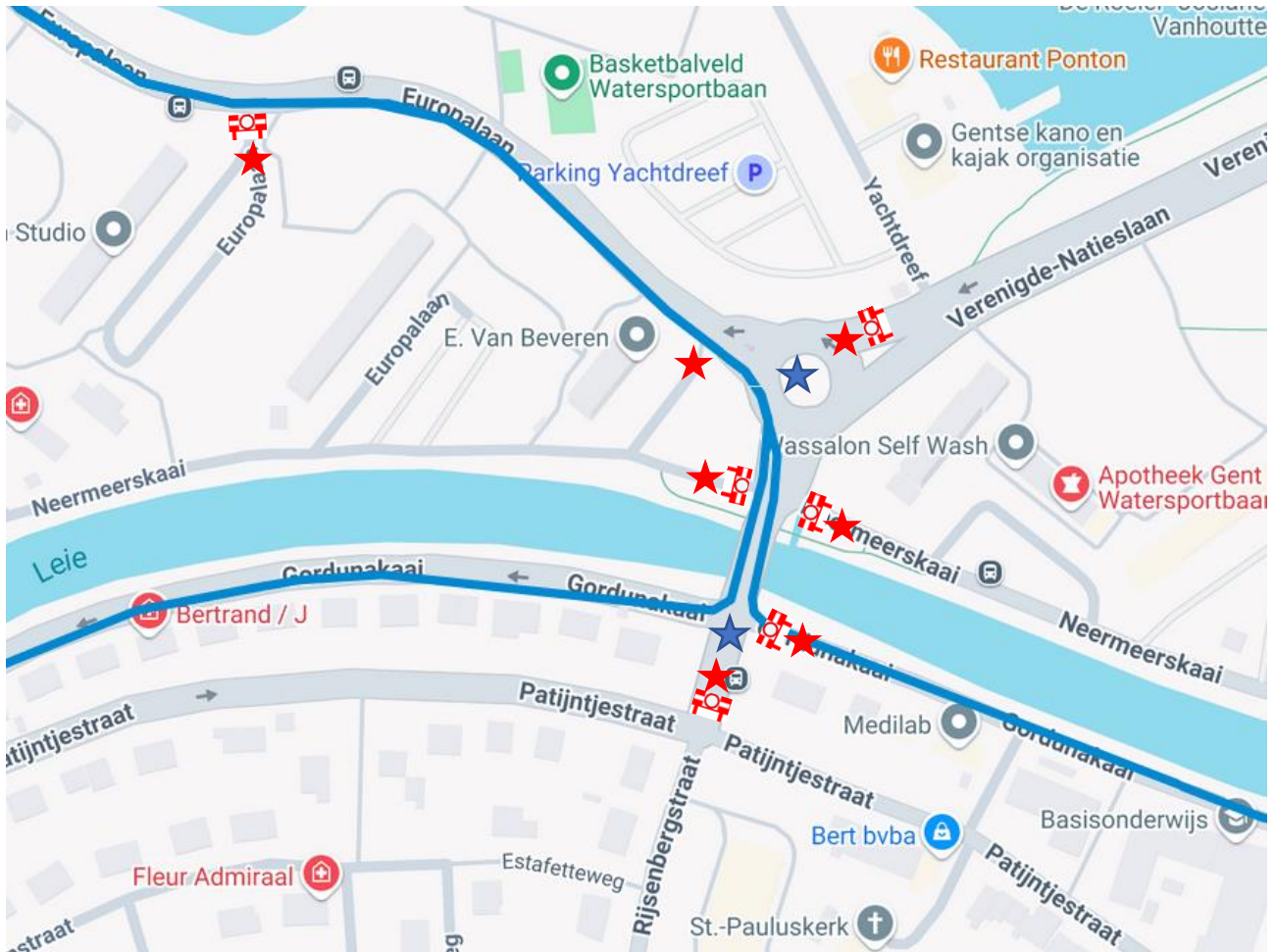

Bovenstaande afsluiten om 09.00 uur



- Zuiderlaan : 2 x schraag C11 (verboden voor bestuurders van rijwielen) op het fietspad + 2 bord A51 + oranje bord "fietsers op de rijbaan" op voet rechts op de rijbaan + 2 seingever.
- Aaneengesloten nadarhekkens tussen de Annie Vande Wielebrug en de parallelweg Zuiderlaan – ook de onderdoorgang afsluiten + voldoende seingever en of sfeerbeheer. **(vanaf 09.00 uur)**
- Annie Vande Wielebrug x Noorderlaan : 1 schraag C11 + 1 schraag C19 + 3 blanco's + 1 seingever + 1 agent met politielint **(vanaf 09.00 uur)**
- Noorderlaan x parking hockey : 1 schraag C3 + 1 blanco + 1 seingever **(afsluiten tijdens periode aankomst)**
- Noorderlaan x Constant Dosscheweg : schraag C3 + 1 blanco + 1 seingever **(afsluiten tijdens periode aankomst)**
- Zuiderlaan x Strandlaan : 1 schraag C3 op de rijbaan + 1 schraag C3 op het fietspad + 1 agent + 2 seingever **(vanaf 09.00 uur)**
- Vissersdijk : 1 schraag C3 + 1 seingever **(vanaf 09.00 uur)**
- Belvédèreweg : 1 schraag C3 + 1 seingever **(vanaf 09.00 uur)**
- Fietspad Biesrek : 1 schraag C3 + 1 seingever **(vanaf 09.00 uur)**
- Strandlaan op rijbaan en fietspad : 2 x schraag C3 + 1 seingever



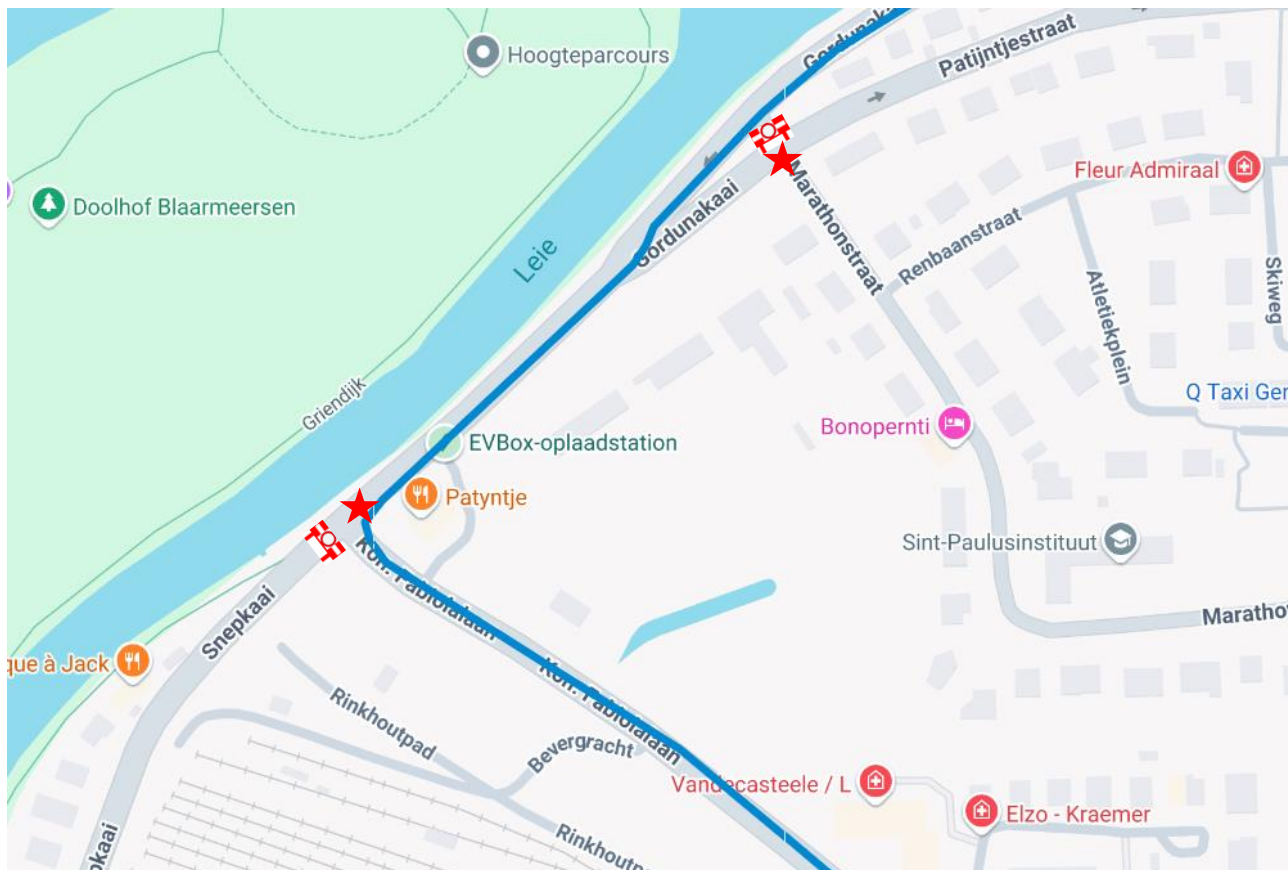





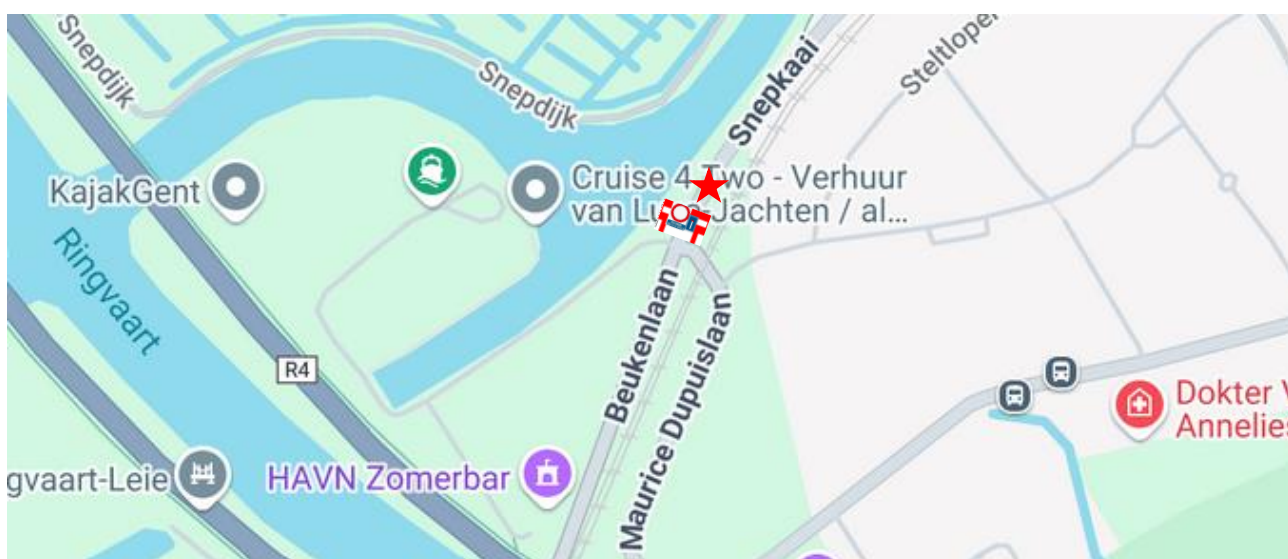
- Parking Europalaan x Europalaan : 1 schraag C3 + 1 seingever
- Ronde Verenigde Natieslaan : 1 schraag C3 + 1 agent + 1 seingever
Na de laatste loper van de 10 mijl de Europalaan afsluiten
- Neermeerskaai : 1 x schraag C3 + 1 schraag C3 / uitgezonderd De Lijn (kant Henleykaai) + 2 seingever
- Gordunakaai x Europabrug : 1 schraag C3 + 1 seingever (enkel bij 10 mijl)
- Rijsenbergstraat x Patijntjesstraat : 1 schraag C3 + 1 blanco + 1 agent + 1 seingever
- Neermeerskaai : 1 seingever

Bovenstaande afsluiten vanaf 09.00 uur.

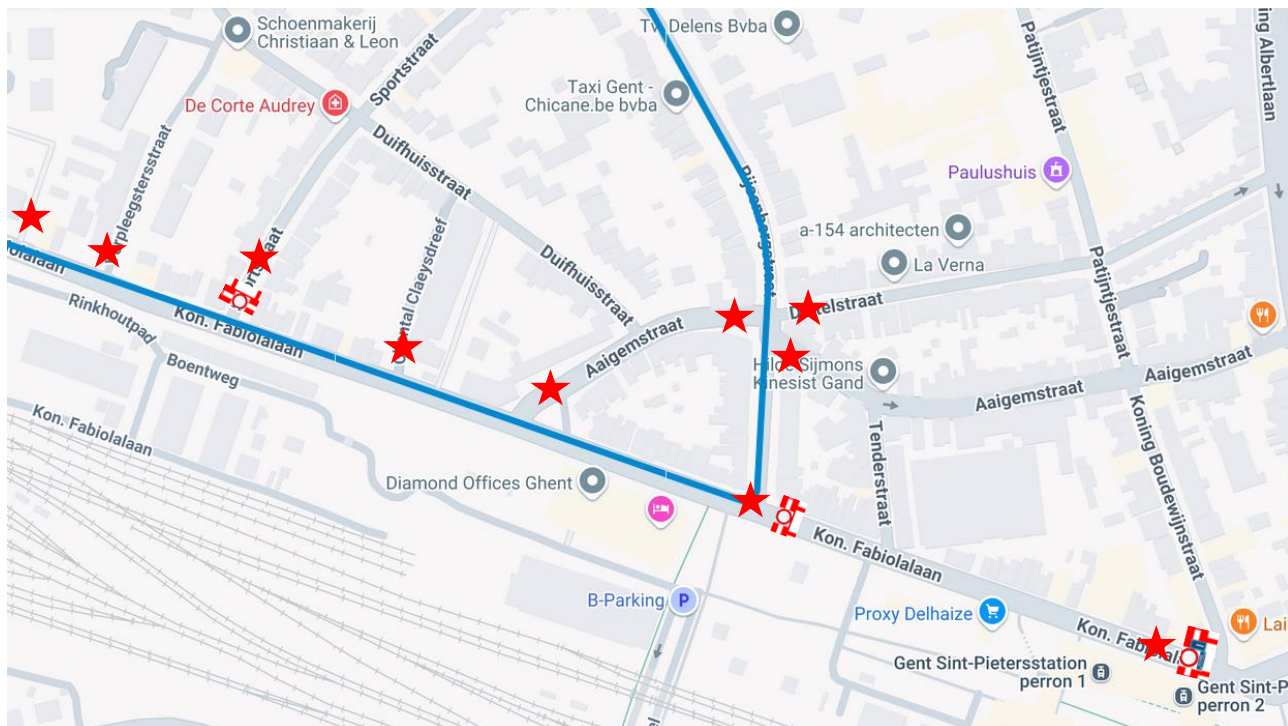

Na passage van de laatste loper 10 mijl de rotonde en Europabrug vrijgeven en de Europalaan afsluiten in de richting van de Blaarmeersen.



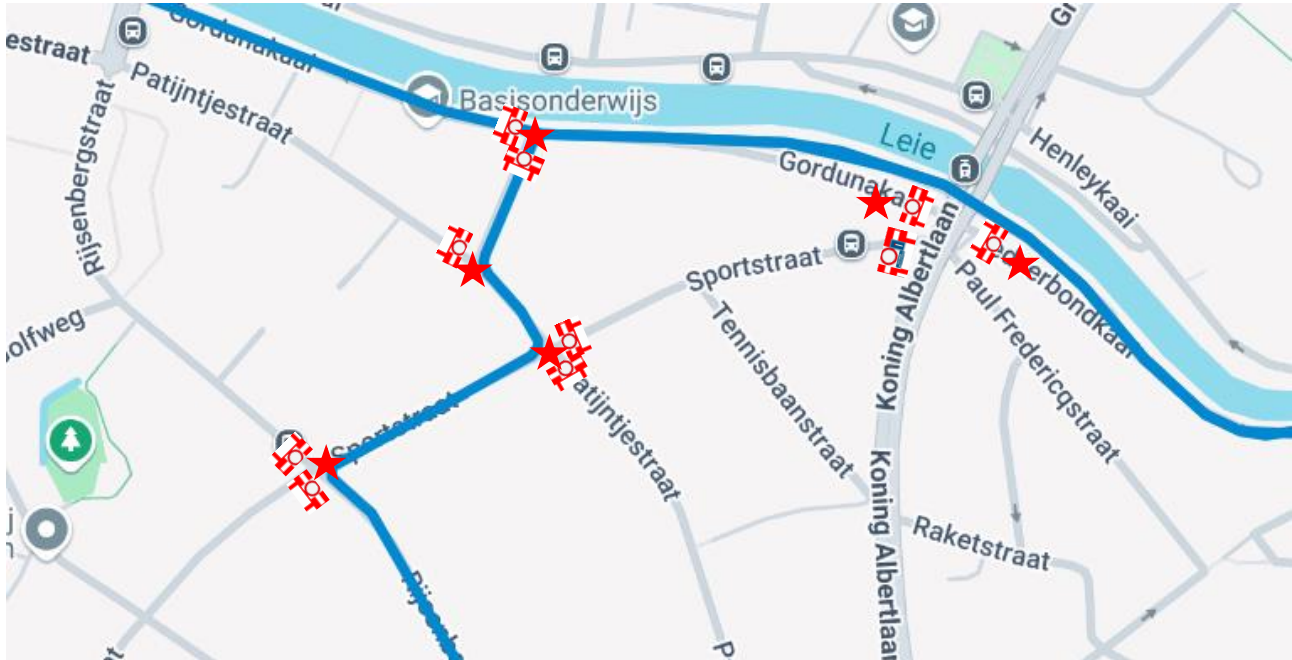

- Marathonstraat x Gordunakaai : 1 schraag C3 + 1 seingever
- Sneepkaai x Koningin Fabiolalaan : 1 schraag C3 + 1 seingever



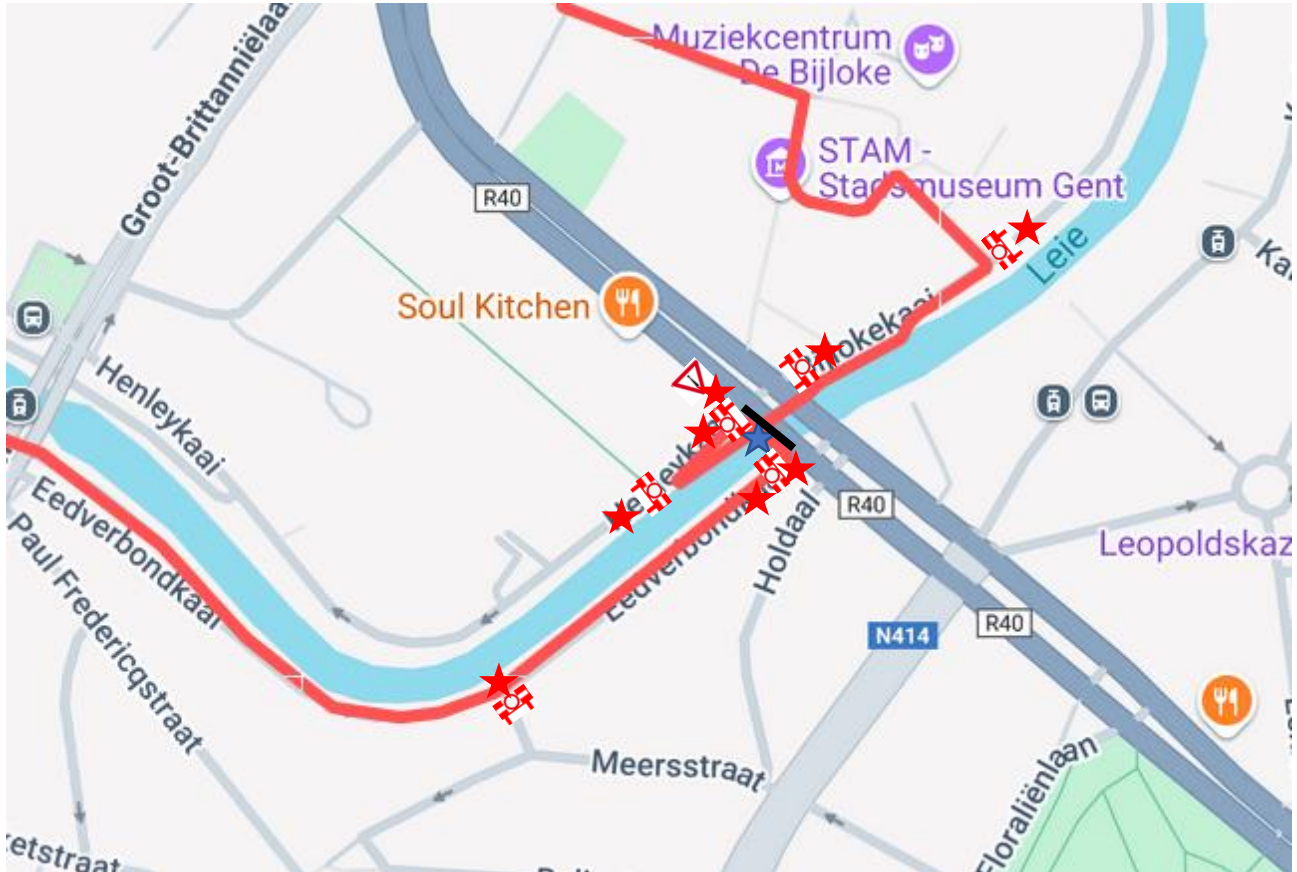

- Beukenlaan x Maurice Dupuislaan : 1 schraag C3 / UPV / F45 + 1 seingever



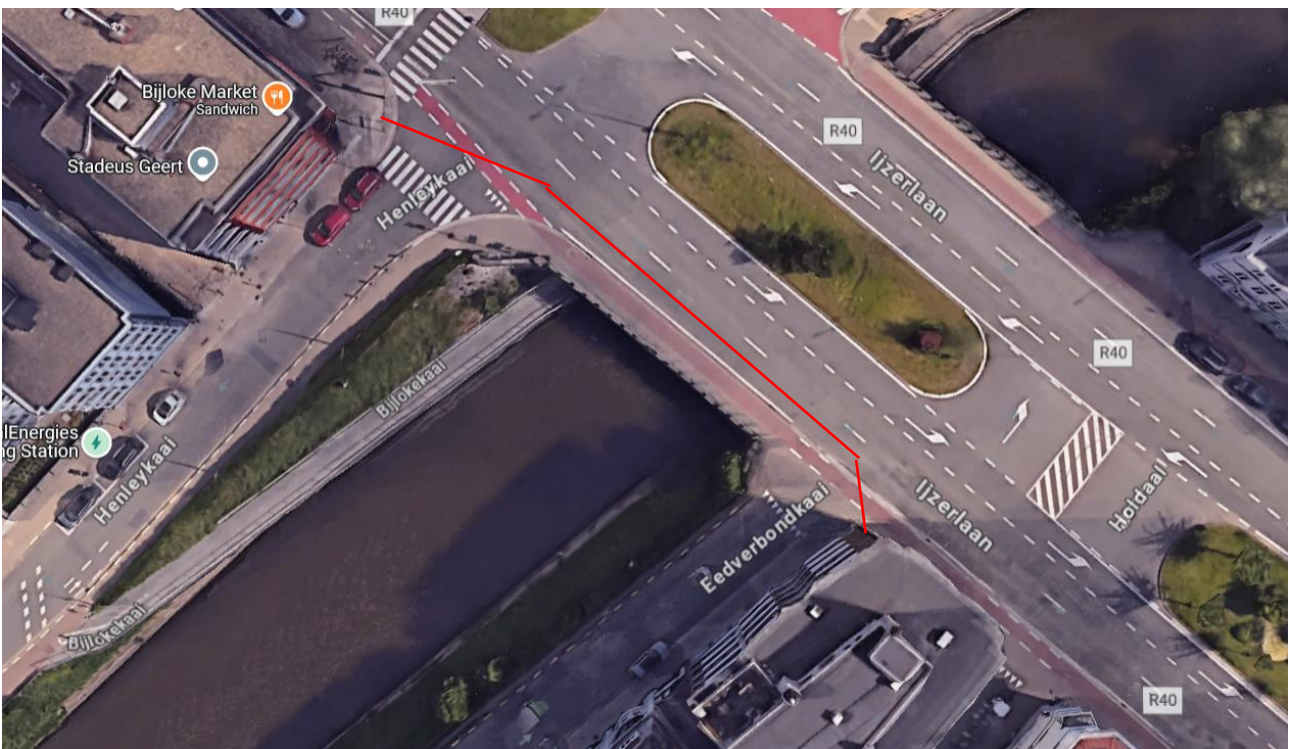

- Suzanne Lilarstraat : **1 seingever**
- Verpleegsterstraat x Kon. Fabiolalaan : **1 seingever**
- Sportstraat x Kon. Fabiolalaan : **1 schraag C3 + 1 seingever**
- Chantal Claeysdreef x Kon. Fabiolalaan : **1 seingever**
- Aagemstraat x Kon. Fabiolalaan : **1 seingever**
- Kon. Fabiolalaan x Frans De Potterstraat : **1 schraag C3 + 1 blanco + 1 seingever**
- Kon. Fabiolalaan x Kon. Boudewijnstraat : **1 schraag C3 / UPV / F45 + 1 seingever**
- Aagemstraat x Distelstraat x Rijsenbergstraat : **3 seingever**

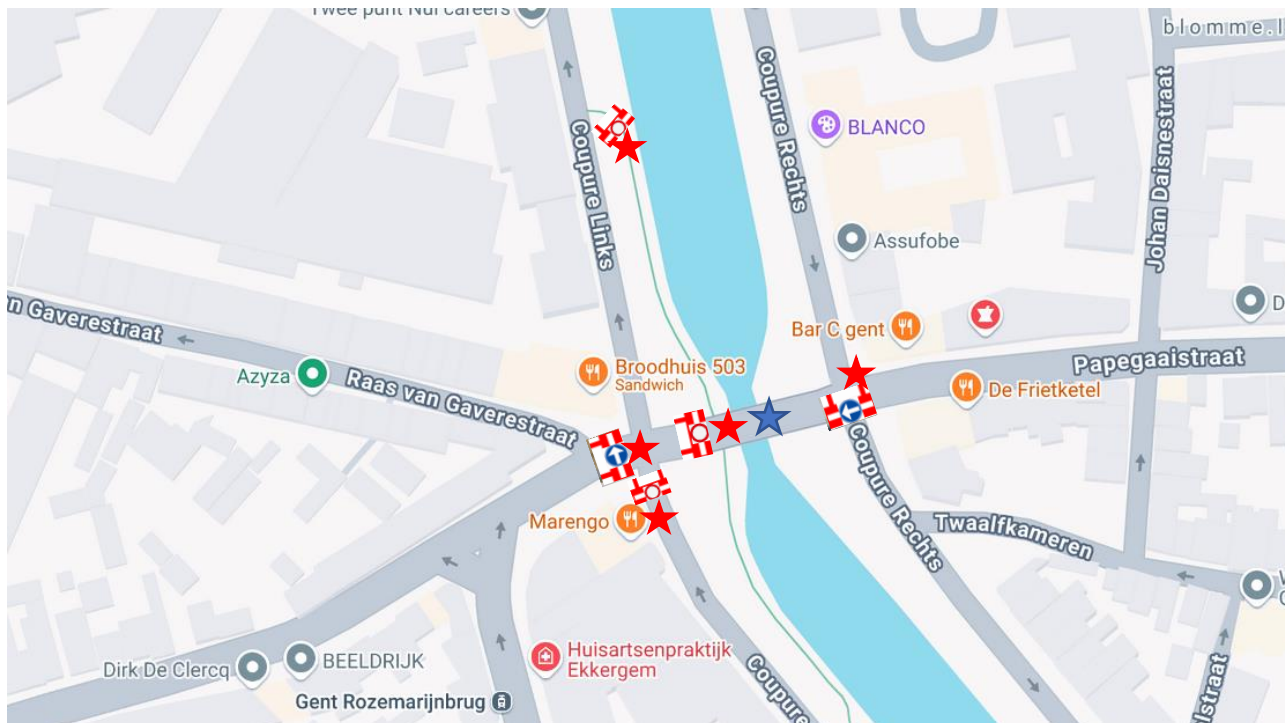



- Rijsenbergstraat x Sportstraat : 2 x schraag C3 + 1 seingever
- Patijntjesstraat x Sportstraat : 2 x schraag C3 + 1 seingever
- Patijntjesstraat x Roeispaanstraat : 1 schraag C3 + 1 seingever
- Gordunakaai x Roeispaanstraat : 1 schraag C3 (tijdens 10 mijl op Gordunakaai en tijdens 5 mijl op Roeispaanstraat) + 1 seingever
- Gordunakaai x Kon. Albertlaan : 1 schraag C3 + 1 seingever (ook signalisatie Sportstraat uitzetten)
- Sportstraat x Kon. Albertlaan : 1 schraag C3 / UPV / F45
- Eedverbondkaai x Kon. Albertlaan : 1 schraag C3 + 1 seingever



- Beemdstraat x Eedverbondkaai : 1 schraag C3 + 1 seingever
- Eedverbondkaai x R40 : 1 schraag C3 + 1 seingever
- Henleykaai x R40 : 1 schraag C3 + 1 seingever
- Henleykaai thv fietsonderdoorgang : 1 schraag C3 + 1 seingever
- Bijlokekaai x R40 : 1 schraag C3 + 3 blanco's + 1 seingever
- Bijlokekaai x Bijlokesite : 1 schraag C3 + 1 seingever
- Godshuizenlaan : aaneengeschakelde nadarhekkens om de lopers op het fietspad / trottoir + ½ rijstrook te houden + 1 agent + 2 seingevers
+ 1 schraag A51 met oranje bord "fietsers op de rijbaan" op de rechterrijstrook
+ 1 schraag D1 links + 2 blanco schragen
Een helft van de rechterrijstrook blijft vrij voor de fietsers

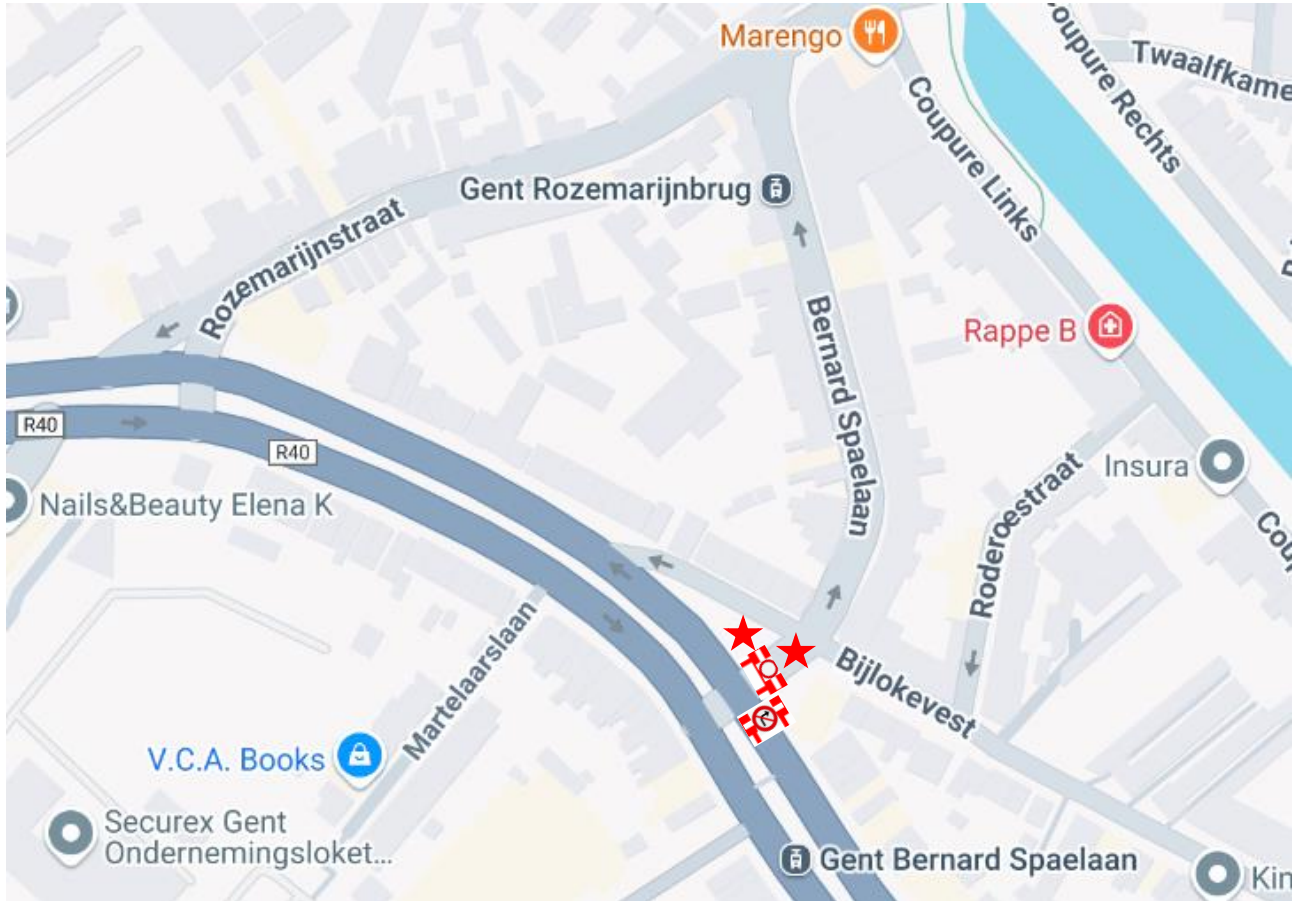





- Fietsonderdoorgang x Coupure Links : 1 schraag C3 + 1 seingever
- Coupure Links x Rozemarijnbrug : 1 schraag C3 + 2 blanco's + 1 seingever
- Rozemarijnstraat x Raas van Gaverestraat : 1 schraag D1 links + 1 seingever
- Rozemarijnbrug : 1 schraag C3 + 1 blanco + 1 agent + 1 seingever
- Papegaaistraat x Coupure Rechts : 1 schraag D1 rechts + 1 seingever


Fietsonderdoorgang blijft afgesloten tot na passage laatste loper 10 mijl op de Verlorenkost.

De Rozemarijnbrug blijft afgesloten tot bevel politie – na passage laatste loper 10 mijl op Onderbergen.



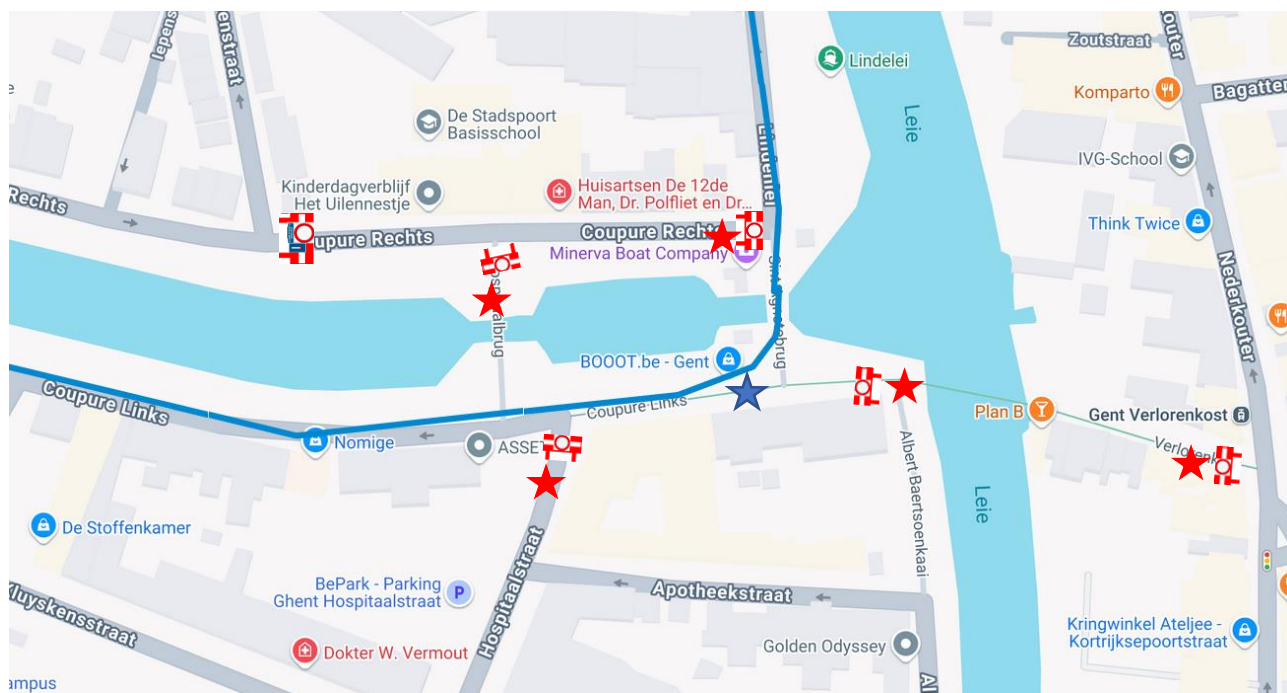
- Bernard Spelaan x R40 : 1 schraag C3 + 1 schraag C31 rechts + 2 seingevers

Idem als Rozemarijnbrug




SPLITSING 5 EN 10 MIJL

5 mijl

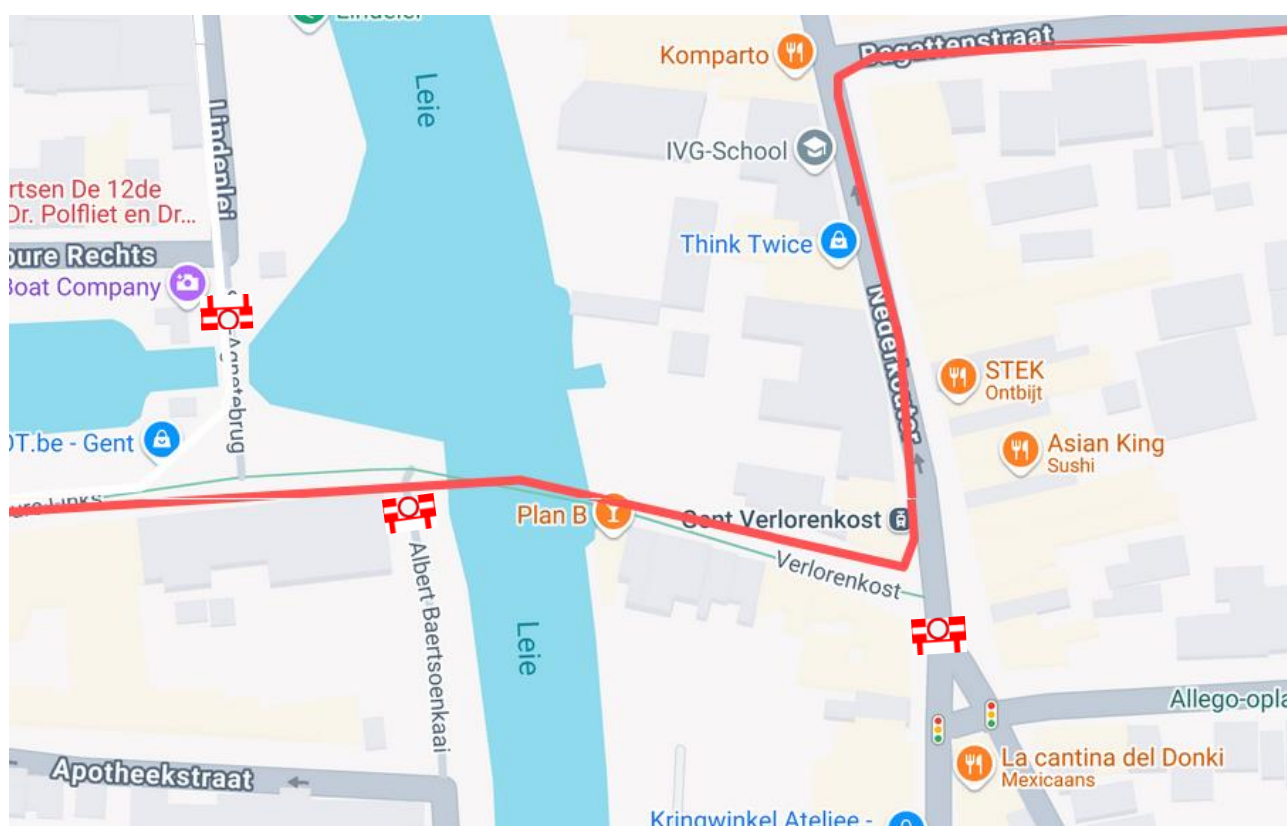


- Hospitaalstraat x Coupure Links : 1 schraag C3 + 2 blanco's + 1 seingever
- Coupure Links x Sint Agnetebrug : 1 schraag C3 + 4 blanco's + 1 agent + 1 seingever
- Verlorenkost x Nederkouter : 1 schraag C3 + 4 blanco's + 1 seingever
- Hospitaalbrug x Coupure Rechts : 1 schraag C3 + 1 seingever
- Coupure Rechts x Iepenstraat : 1 schraag C3 / UPV / F45
- Coupure Rechts x Lindenlei : 1 schraag C3 + 1 seingever

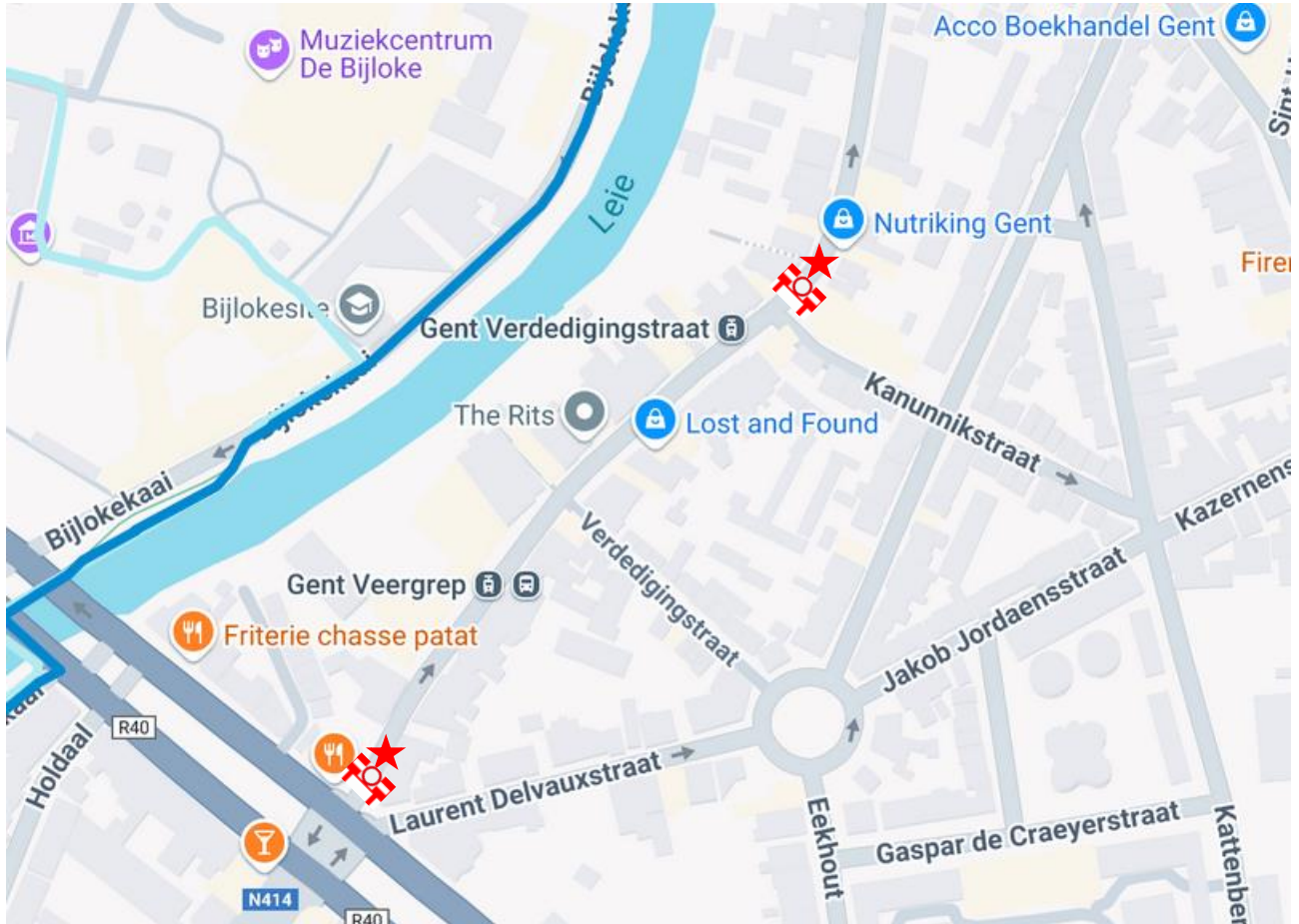



- Re collettenlei x Koophandelsplein : 1 schraag C3 + 2 blanco's + 1 seingever
- Gebroeders Vandeveldestraat x Ajuinlei x 1 schraag C3 + 1 seingever
- Oude Houtlei x Alexianenplein : 1 seingever
- Struifstraat x Zwartzustersstraat : 1 seingever
- Ingelandgat x Zwartzustersstraat : 1 seingever

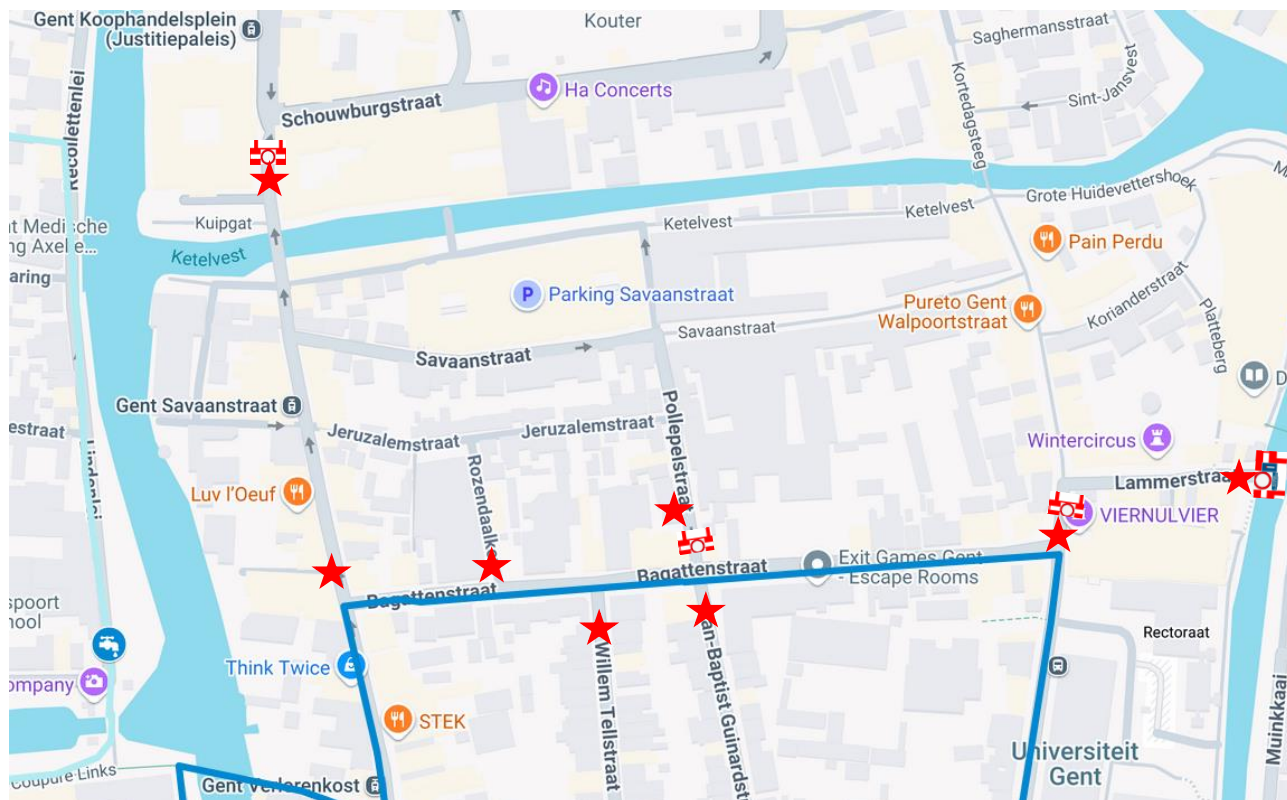

10 mijl



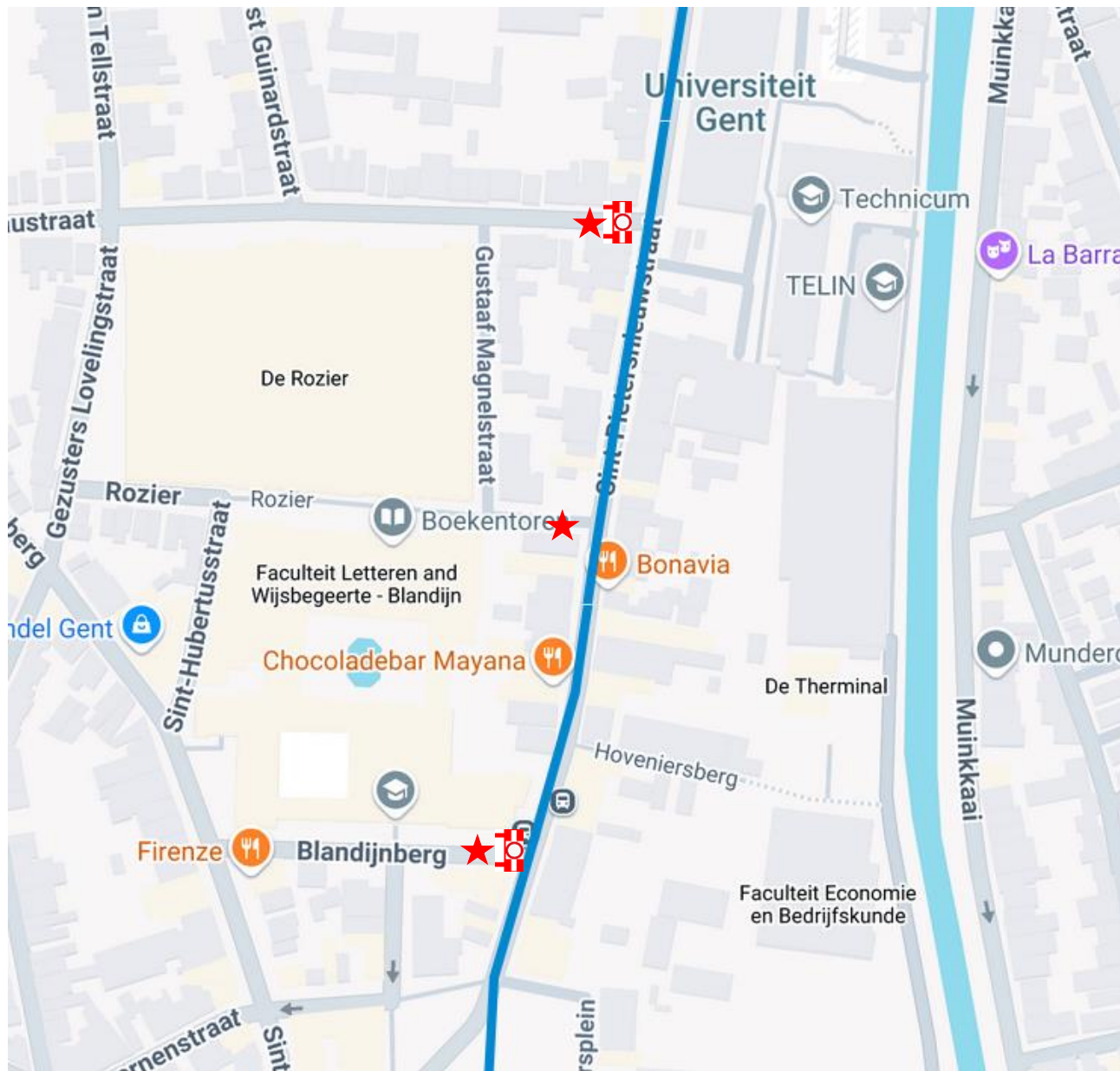

- Albert Baertsoenkaai : herplaatsen signalisatie na 5 mijl voor de 10 mijl
- Nederkouter : herplaatsen signalisatie na de 5 mijl voor de 10 mijl
- Sint Agneteburg : herplaatsen signalisatie na de 5 mijl voor de 10 mijl



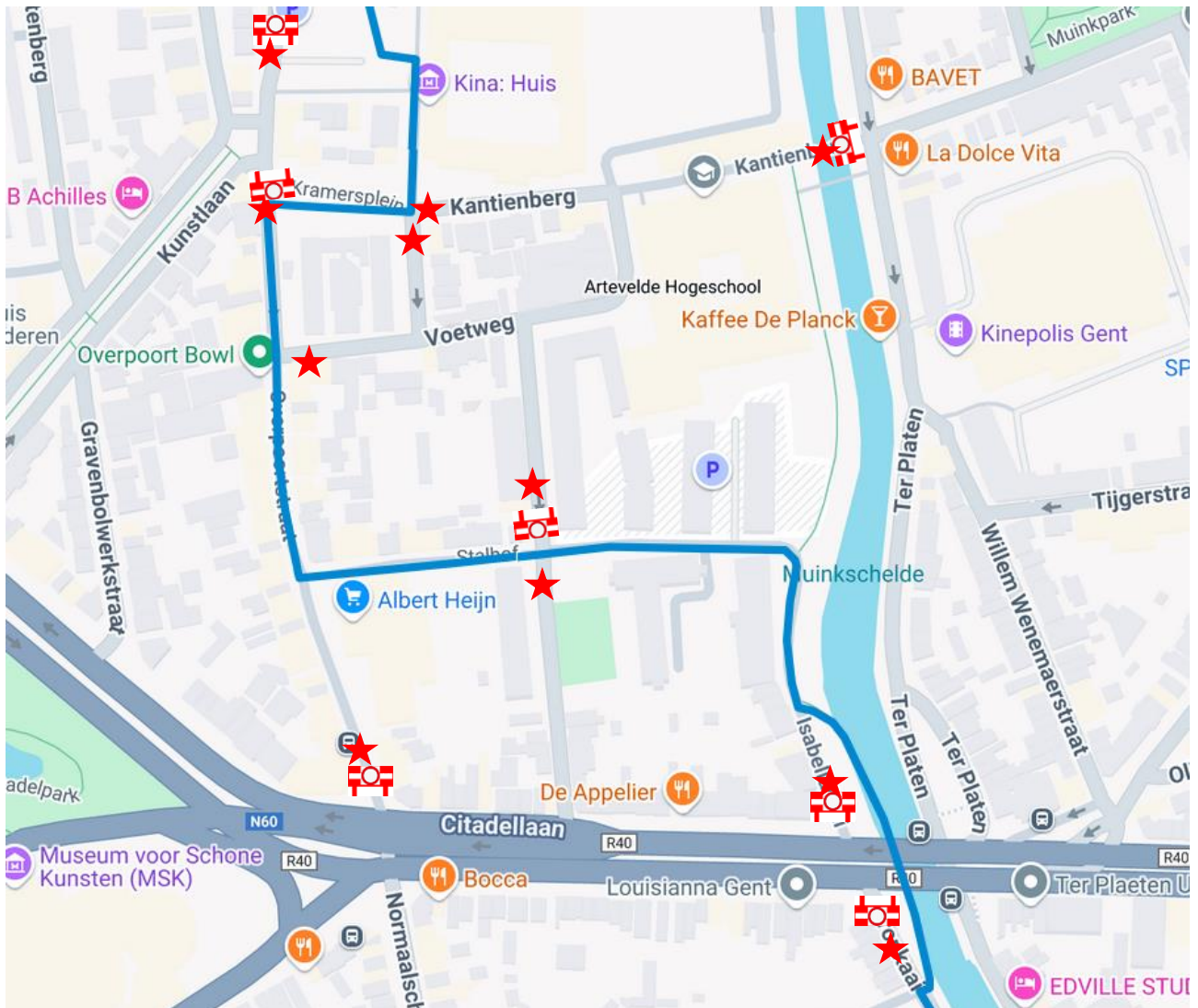

- Kortrijksepoortstraat x R40 : 1 schraag C3 + 1 seingever
- Kortrijksepoortstraat x Kanunnikstraat : 1 schraag C3 + 1 seingever



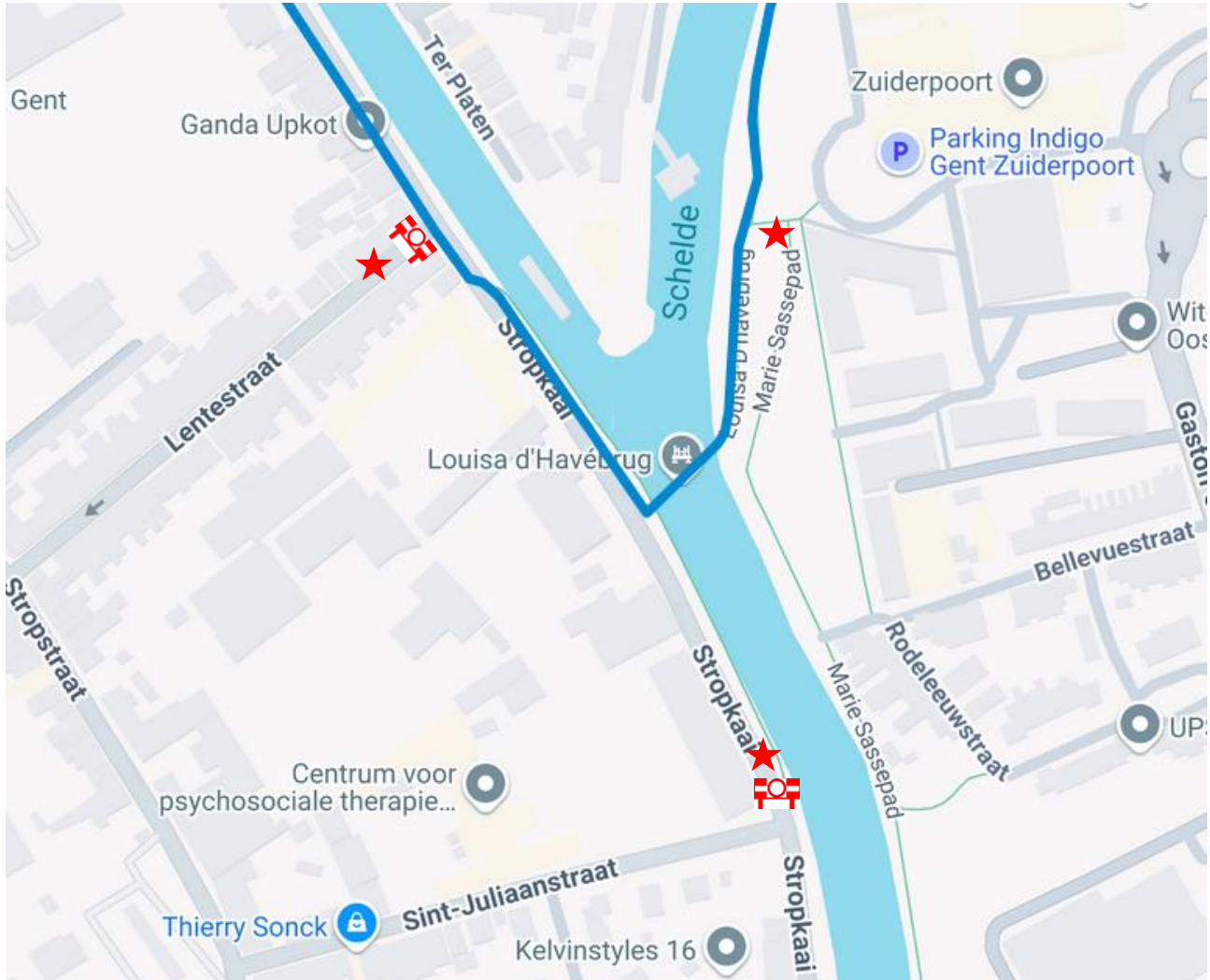

- Nederkouter x Bagattenstraat : 1 seingever
- Koophandelsplein x Schouwburgstraat : 1 schraag C3 + 2 blanco's + 1 seingever
- Rozendaalken x Bagattenstraat : 1 seingever
- Pollepelstraat x Bagattenstraat : 1 schraag C3 + 1 seingever
- Willem Tellstraat x Bagattenstraat : 1 seingever
- Jean Baptist Guinardstraat x Bagattenstraat : 1 seingever
- Sint Pietersnieuwstraat x Lammerstraat : 1 schraag C3 + 4 blanco's + 1 seingever
- Lammerstraat : 1 schraag C3 + UPV + F45 + 1 seingever



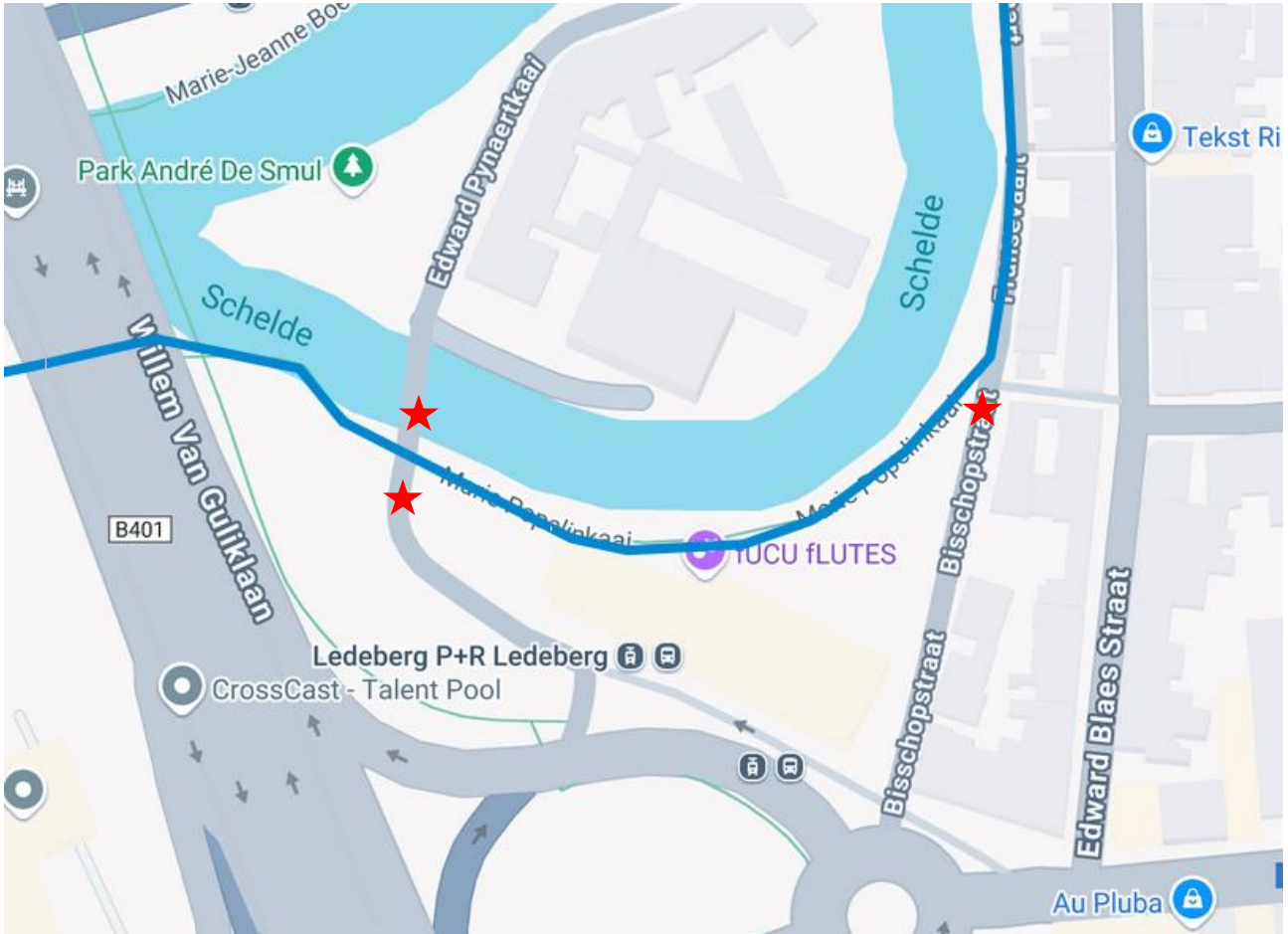

- Jozef Plateaustraat x Sint Pietersnieuwstraat : 1 schraag C3 + 1 seingever
- Rozier x Sint Pietersnieuwstraat : 1 seingever
- Blandijnberg x Sint Pietersnieuwstraat : 1 schraag C3 + 1 seingever



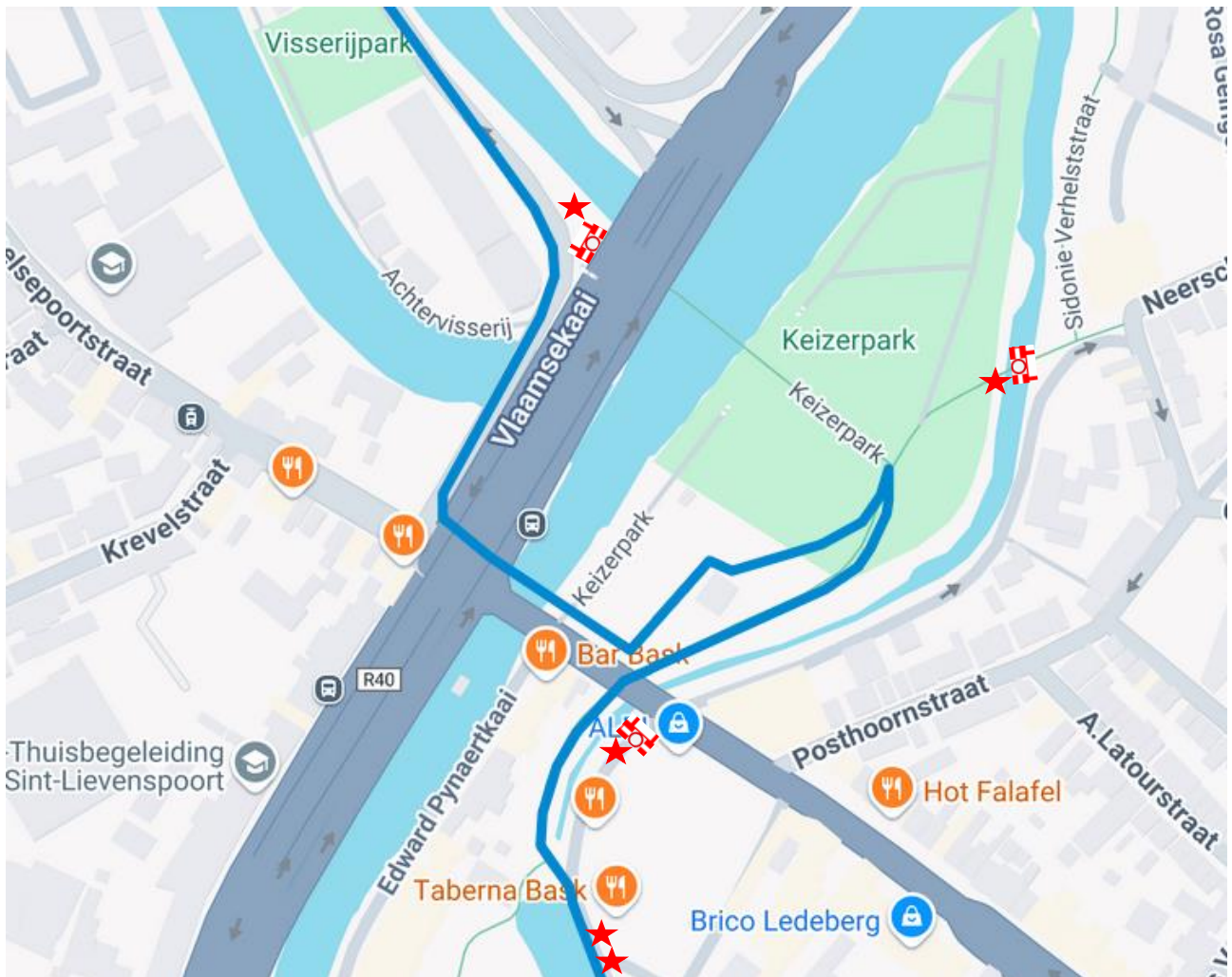

- Sint Pietersplein voorbij inrit parking : 1 schraag C3 + 1 seingever
- Kantienberg x Kramersplein : 2 seingever
- Kantienberg x Ter Platen : 1 schraag C3 + 1 seingever
- Overpoortstraat x Kunstlaan : 1 schraag C3 + 2 blanco's + 1 seingever
- Voetweg : 1 seingever
- Overpoortstraat x R40 : 1 schraag C3 + 2 blanco's + 1 seingever
- Benidictijnenstraat x Stalhof : 1 schraag C3 + 2 seingever
- Isabellakaai x R40 : 1 schraag C3 + 1 seingever
- Stropkaai x R40 : 1 schraag C3 + 1 seingever




- Lentestraat x Stropkaai : 1 schraag C3 + 1 seingever
- Stropkaai x Sint Juliaanstraat : 1 schraag C3 + 1 seingever
- Marie Sassepad : 1 seingever





- Edward Pynaertkaai : 2 seingevers
- Bisschopstraat : 1 seingever




- Doorgang Der Hallegasten : 2 seingever
- Fransevaart x Brusselsesteenweg : 1 schraag C3 + 1 seingever
- Keizerpark fietsbrug richting Neerscheldestraat afsluiten : 1 schraag C3 + 3 blanco's + 1 seingever
- Keizerpark fietsbrug richting Visserij afsluiten : 1 schraag C3 + 3 blanco's + 1 seingever



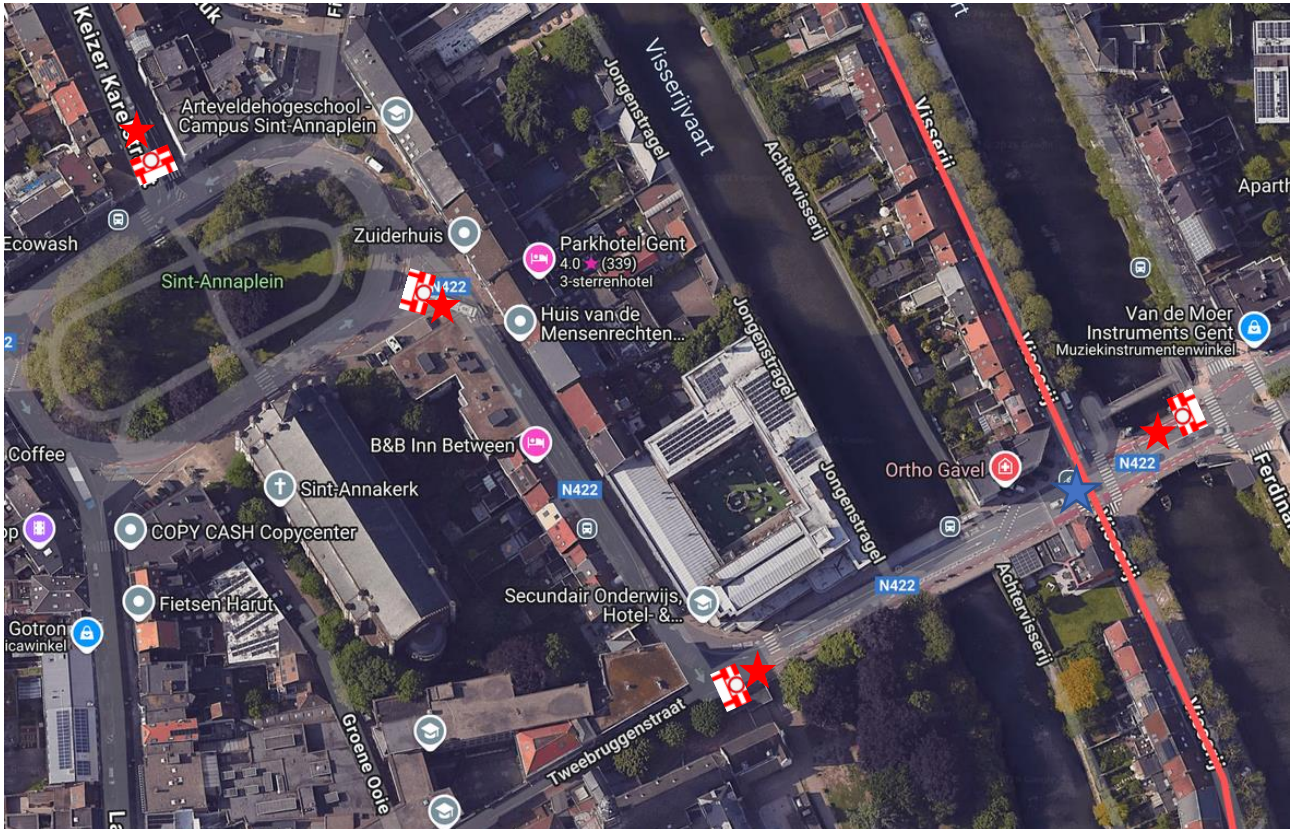

- Ferdinand Lousbergkaai : 1 schraag C3 + 1 seingever
- Vlaamsekaai x Brusselsesteenweg : 1 schraag C3 + 4 blanco's + 2 agenten met dienstvoertuig
- Visserij x Brusselsepoortstraat : 1 schraag C3 + 1 seingever
- R40 x oprit naar Vlaamsekaai : 1 schraag C3 + 1 seingever
- Brusselsesteenweg x R40 : 1 C31b (verbod rechtsaf) op voet
- Brusselsesteenweg x Scheldekaai : 1 bord fietsomleiding naar rechts + 1 seingever



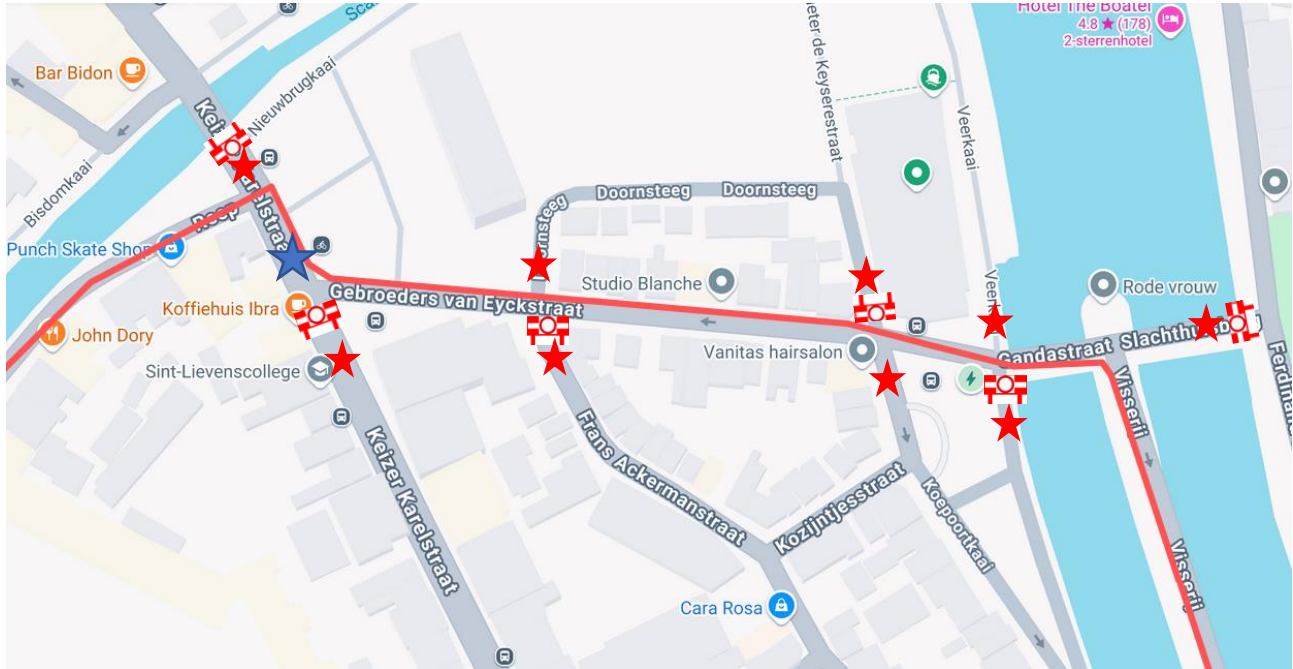

TDW : bij plaatsen parkeerverboden paal verwijderen



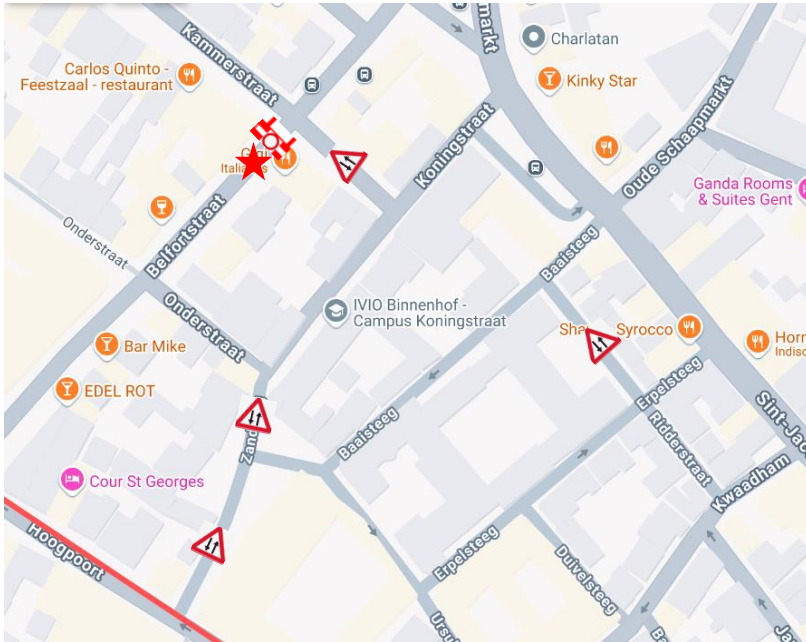

De organisatie voorziet in voldoende nadarhekkens om de zone vanaf de hoek met de Visserij af te zetten met aaneengeschakelde nadarhekkens tot aan de ingang sportpark.



- Nieuwebosstraat x Sint Annaplein : 1 schraag C3 + 1 seingever
- Tweebruggenstraat : 1 schraag C3 + 1 seingever
- Lousbergbrug : 1 schraag C3 + 1 agent + 1 seingever
- Keizer Karelstraat x Sint Annaplein : 1 schraag C3 + 1 seingever



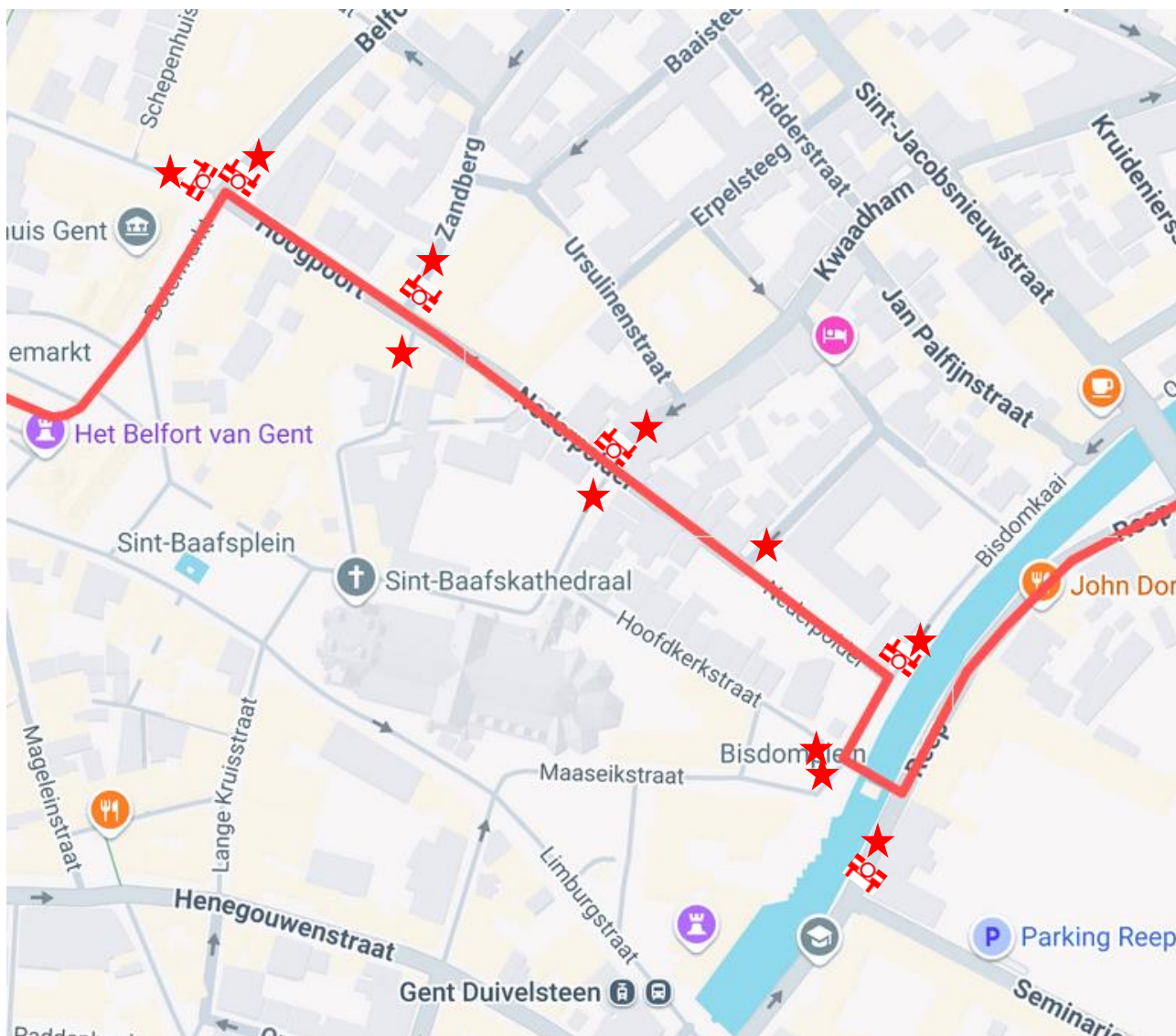

- Slachthuisbrug : 1 schraag C3 + 2 blanco's + 1 seingever
- Veerkaai : 1 seingever
- Pieter de Keyserestraat : 1 schraag C3 + 1 seingever
- Julius de Vigneplein : 1 schraag C3 + 2 seingever
- Doornsteeg : 1 seingever
- Frans Ackermanstraat : 1 schraag C3 + 1 seingever
- Keizer Karelstraat x Gebr. Van Eyckstraat : 1 schraag C3 + 2 blanco's + 1 agent + 1 seingever
- Keizer Karelstraat x Reep : 1 schraag C3 + 1 seingever



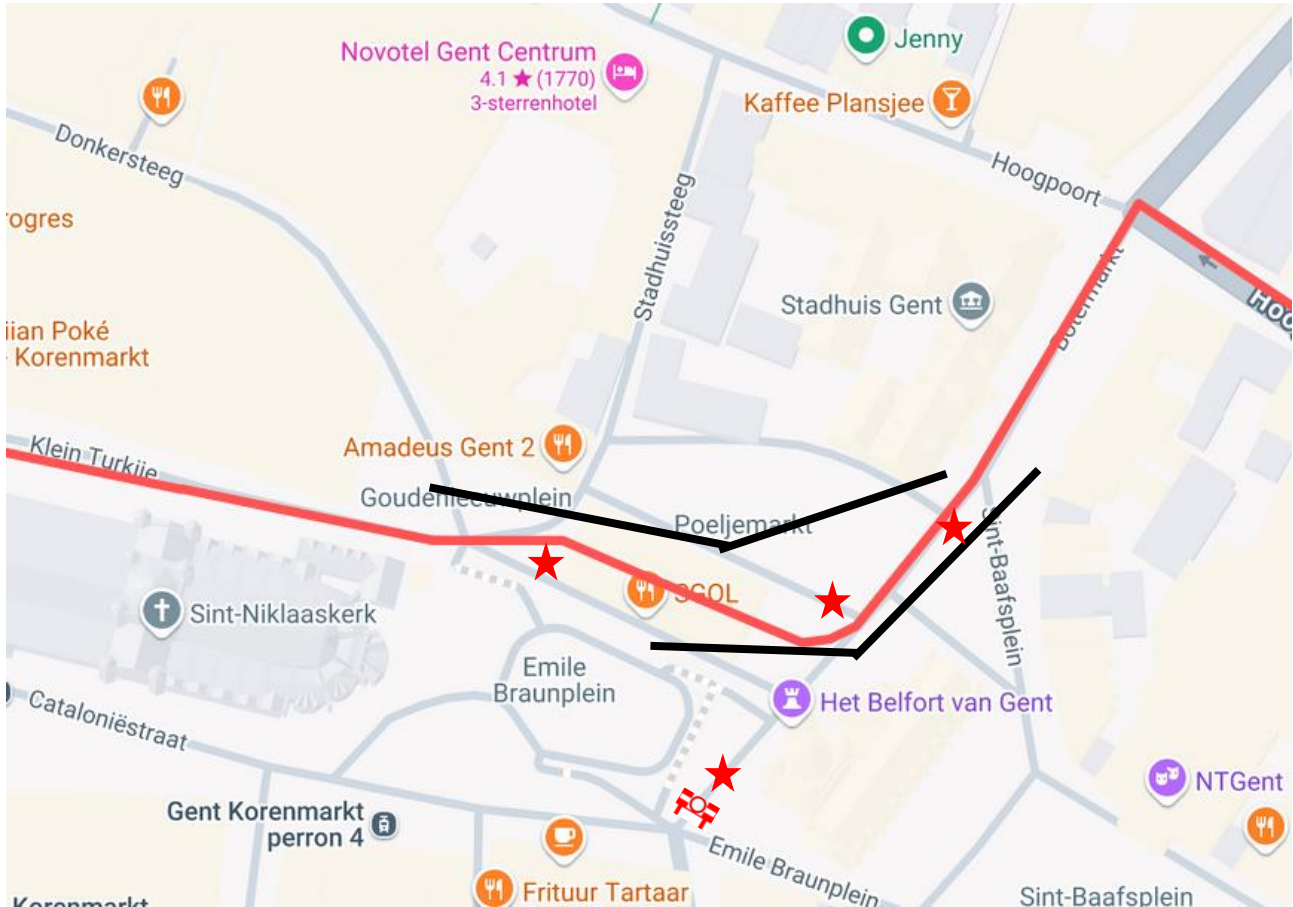

- Belfortstraat x Kammerstraat : 1 schraag C3 + 1 seingever

+ reeds op vrijdag (DWBW) dubbele rijrichting doormiddel van overhangers A39

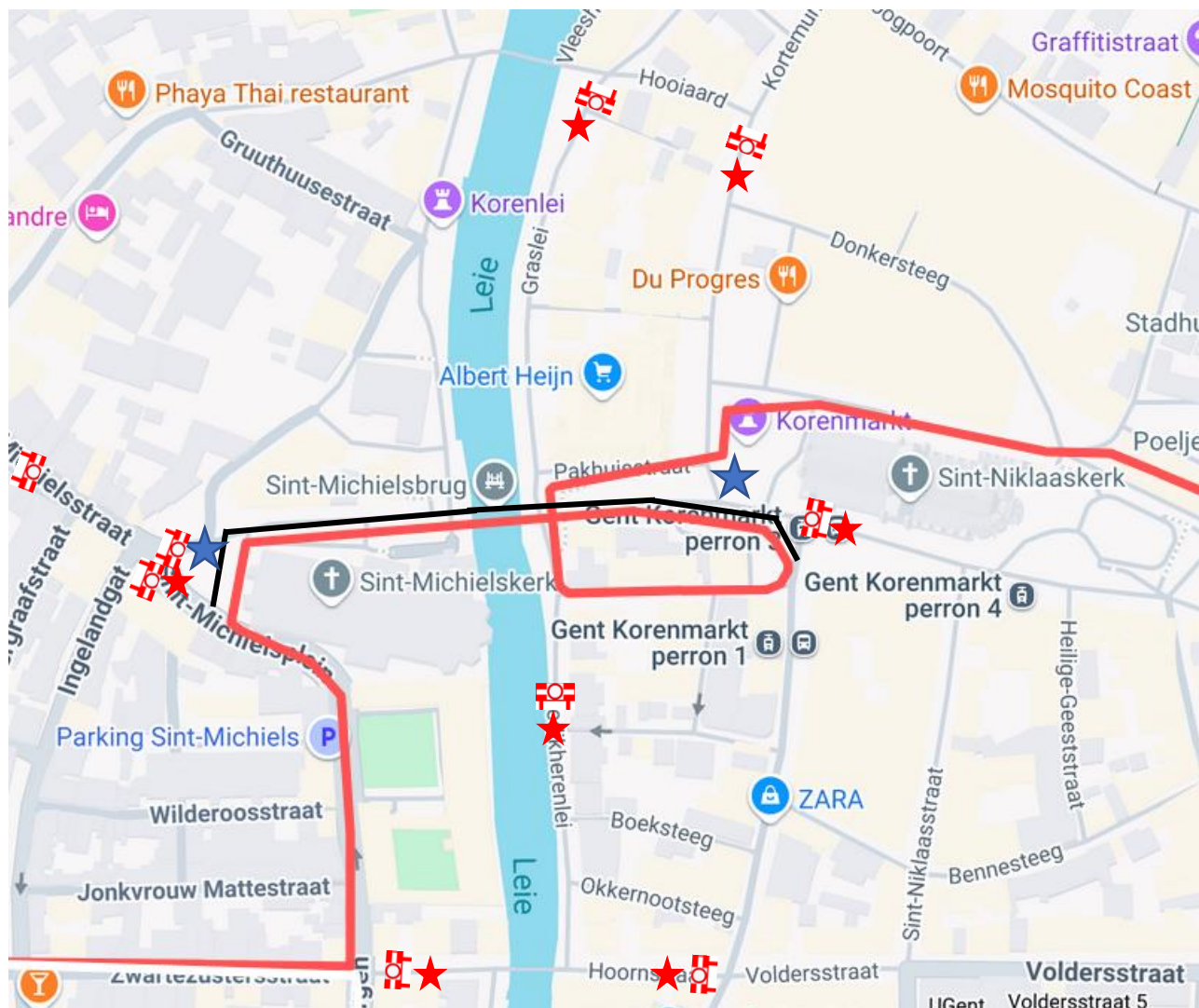

- Kammerstraat tussen Belfortstraat en Koningstraat
- Zandberg
- Ridderstraat tussen Baaiesteeg en Erpelsteeg



- Reep x Seminariestraat : 1 schraag C3 + 1 seingever
- Bisdomplein : 2 seingever
- Bisdomkaai : 1 schraag C3 + 1 seingever
- Nederkwaadham : 1 seingever
- Kwaadham x Kapittelstraat : 1 schraag C3 + 1 seingever
- Zandberg x Biezekapelstraat : 1 schraag C3 + 1 seingever
- Belfortstraat x Hoogpoort : 2 x schraag C3 + 2 seingever




- Emile Braunplein x Belfort : 1 schraag C3 + 2 blanco's + 1 seingever
- Poeljemarkt / Goudenleeuwplein : corridor met nadarhekkens van de hoek van het stadhuis tot voorbij de Donkersteeg + Emile Braunplein en Sint Baafsplein + 3 seingevers

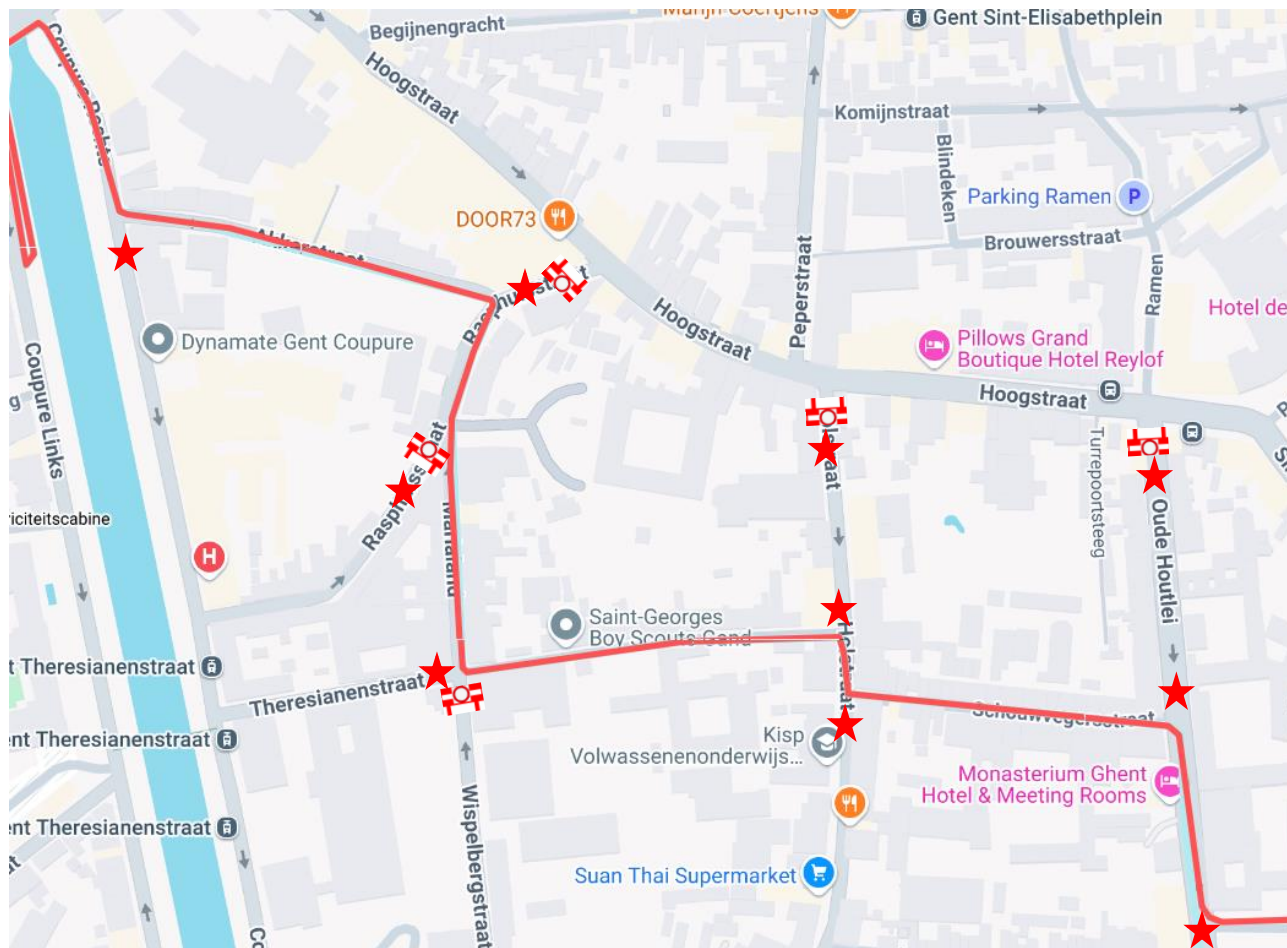


Tramluis onder leiding van De Lijn

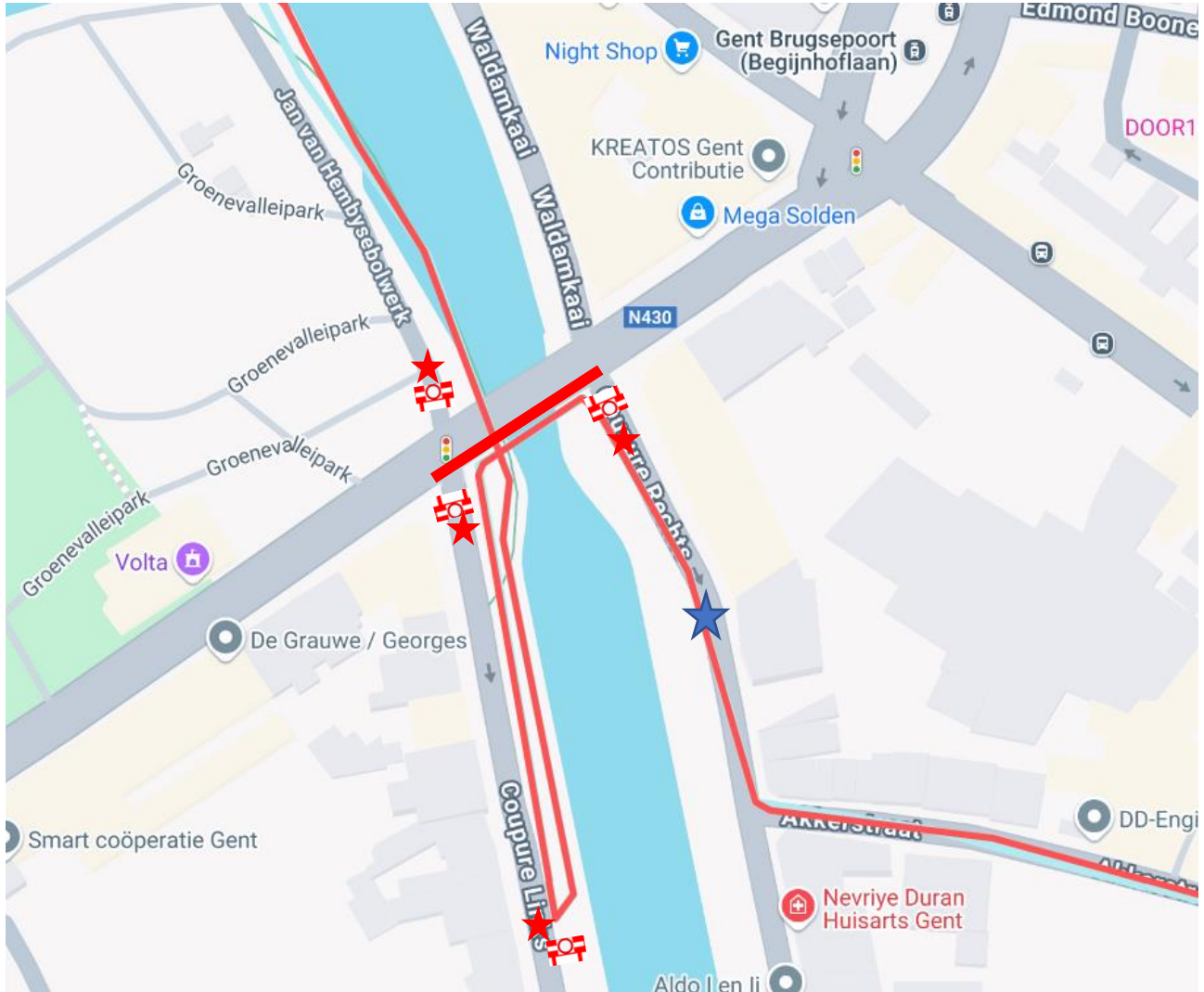

- Korenmarkt x Hooiaard : 1 schraag C3 + 2 blanco's + 1 seingever
- Graslei x Hooiaard : 1 schraag C3 + 1 blanco + 1 seingever
- Cataloniëstraat : 1 schraag C3 / uitgezonderd De Lijn + 2 blanco's + 1 agent + 1 seingever
- Sint Michielsplein : 1 schraag C3 / uitgezonderd De Lijn + 1 schraag C3 + 1 blanco + 1 agent + 1 seingever
- Nadarhekkens over Sint Michielsplein (markt) en Sint Michielsbrug (beurtelinge doorgang bussen De Lijn) tot voorbij Mac Donalds
- Predikherenlei x Nodenaysteeg : 1 schraag C3 + 1 seingever
- Hoornstraat x Veldstraat : 1 schraag C3 + 3 blanco's + 1 seingever
- Jacobijnenstraat x Onderbergen : 1 schraag C3 + 2 blanco's + 1 seingever
- Sint Michielsstraat x Poel : 1 schraag C3 / uitgezonderd De Lijn




Samenkomst 5 en 10 mijl




- Oude Houtlei x Alexianenplein : 1 seingever
- Oude Houtlei x Schouwvegersstraat : 1 seingever
- Oude Houtlei x Hoogstraat : 1 schraag C3 + 1 seingever
- Holstraat x Theresianenstraat : 2 seingevers
- Holstraat x Hoogstraat : 1 schraag C3 + 1 seingever
- Wispelbergstraat x Theresianenstraat : 1 schraag C3 + 1 seingever
- Rasphuisstraat x Marialand : 1 schraag C3 + 1 seingever
- Rasphuisstraat x Akkerstraat : 1 schraag C3 + 1 seingever
- Coupure Rechts (op fietspad) x Akkerstraat : 1 seingever

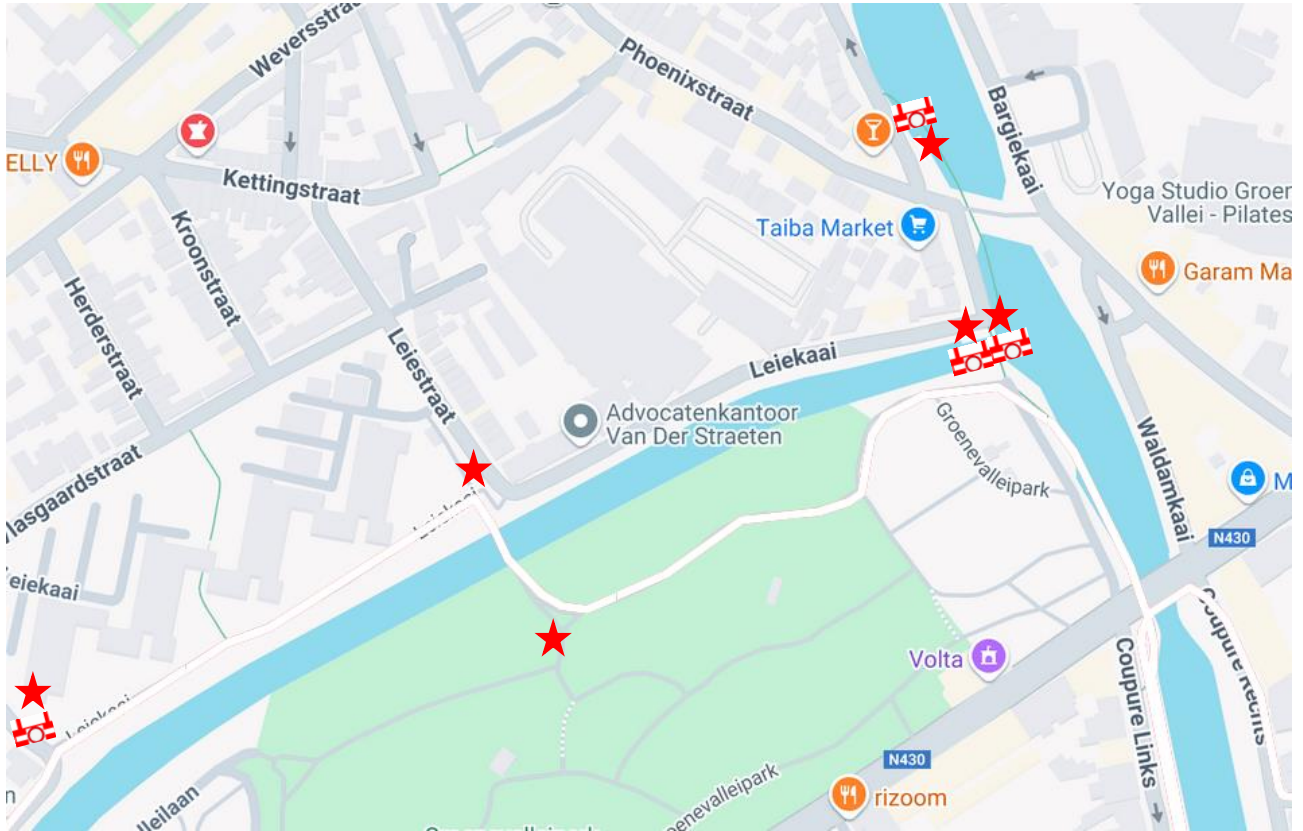



- Coupure Rechts x Contributiebrug : 1 schraag C3 + 1 agent (toezicht tramsluis) + 1 seingever + voldoende nadarhekkens om de lopers van de rijbaan te houden
- Coupure Links x fietsonderdoorgang : 1 schraag C3 + 1 seingever
- Coupure Links x Contributiebrug : 1 schraag C3 + 1 seingever
- Jan van Hembysebolwerk x Contributiebrug : 1 schraag C3 + 1 seingever

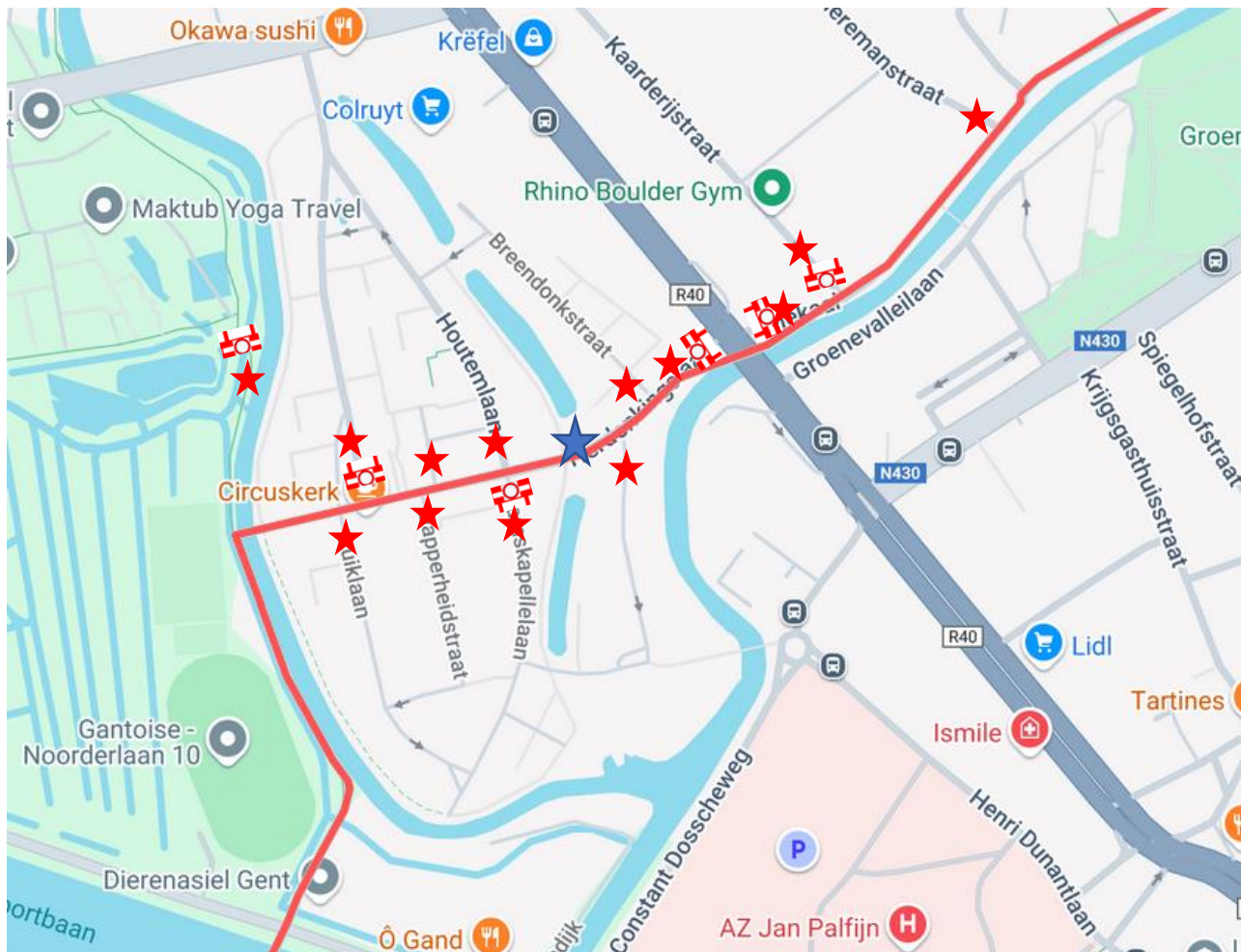






Te verwijderen fietsstallingen Coupure Rechts



- Leiekaai fietsdoorgang : 2 x schraag C3 + 2 seingevers
- Zuidkaai op fietsonderdoorgang : 1 schraag C3 + 1 seingevers
- Leiestraat : 1 seingevers
- Groenevalleipark : 1 seingevers
- Vlasgaardstraat : 1 schraag C3 + 1 seingevers



- Lieremanstraat : 1 seingever
- Kaarderijstraat x Leiekaai : 1 schraag C3 + 1 seingever
- Leiekaai x R40 : 1 schraag C3 + 1 seingever
- Herdenkingslaan : 1 schraag C3 + 1 agent + 1 seingever
- Breendonkstraat : 1 seingever
- Politieke gevangenenlaan : 1 seingever
- Houtemlaan x Ramskapellelaan : 1 schraag C3 + 2 seingevers
- Heldenplein : 1 seingever
- Dapperheidstraat : 1 seingever
- Zesseptemberlaan x Luiklaan : 1 schraag C3 + 2 seingevers
- Alice Béviairepad x Jenny Montignypad : 1 schraag C3 + 1 seingever



Signaalgevers / seingever :

De signaalgevers / seingever dient minimum 18 en maximum 78 jaar oud te zijn.

Signaalgevers kunnen het verkeer stilleggen – dit houdt in het verkeer op de dwarsrichting op te houden, dmv het gebruik van het verkeersbord C3 (en het dragen van een driekleurige armband "Signaalgever) – in een bepaalde richting sturen of aangeven niet in een bepaalde richting te rijden, dit alles om de wedstrijd / het evenement zijn normaal verloop te laten kennen. Het optreden van de signaalgever is plaats- en tijdgebonden.

De signaalgevers kunnen niet beteugelend optreden bij niet-naleving van hun aanwijzingen. Ze kunnen wel beroep doen op de politiediensten of aangifte doen van een overtreding bij de lokale politie van de gemeente waar ze ingezet worden.

De basisuitrusting van een signaalgever bestaat uit:

- een reflecterend jasje,
- een armband met de nationale driekleur en het opschrift "signaalgever" (duidelijk zichtbaar te bevestigen aan de linker bovenarm),
- een verkeersbord C3 (wit rond oppervlak met rode rand)

Iemand die niet voldoet aan bovenvermelde voorwaarden is toezichter en heeft geen enkele bevoegdheid.

Minimaal aantal signaalgevers te voorzien : 189

+ de nodige reserves om eventuele afwezigheden op te vangen.

De seingever dienen ten laatste 1 uur voor de start / aanvang evenement in plaats gesteld te zijn.

Pas wanneer alle seingever in plaats gesteld zijn wordt door de politie toestemming gegeven om te starten.

De seingever dienen ook in plaats gesteld te blijven tot wanneer er toestemming gegeven wordt door de politie om de plaatsen te verlaten.

De seingever dienen door de organisatie degelijk gebriefd te worden doormiddel van een fiche mbt hun opstelplaatsen en taken.

Agenten statisch : 20