



---

**2025\_CBS\_01708 Nieuw aanvullend reglement van de politie op het wegverkeer - gemeenteweg - Klinkkouterstraat - nieuwe parkeerplaats voorbehouden voor autodelen - Vaststelling**

### **Melding van de algemeen directeur**

#### **Opheffing**

Opgeheven door het college van burgemeester en schepenen op 17 juli 2025 (2025\_CBS\_06595)

**Beslissing:** Goedgekeurd in besloten vergadering van 20 februari 2025

#### **Zijn aanwezig bij de beslissing van dit punt:**

Mathias De Clercq, burgemeester-voorzitter; Hafsa El-Bazioui, schepenen; Astrid De Bruycker, schepenen  
Sofie Bracke, schepenen; Evita Willaert, schepenen; Joris Vandenbroucke, schepenen; Bram Van Braeckvelt, schepenen; Burak Nalli, schepenen; Filip Watteeuw, schepenen; Christophe Peeters, schepenen  
Mieke Hullebroeck, algemeen directeur; Liesbet Vertriest, adjunct-algemeendirecteur

**Bevoegd:** Joris Vandenbroucke

**Betrokken:** Mathias De Clercq

### **Juridisch kader**

#### **De volgende bepalingen zijn van toepassing inzake de bevoegdheid:**

- De Nieuwe Gemeentewet 24 juni 1988, artikel 119;
- Het Decreet van 16 mei 2008 betreffende de aanvullende reglementen op het wegverkeer en de plaatsing en bekostiging van verkeerstekens, artikel 5, § 1, 2e lid;
- Het Decreet over het lokaal bestuur van 22 december 2017, artikel 41, 2°;
- Het gemeenteraadsbesluit van 15 december 2015, houdende de delegatie van de vaststellingsbevoegdheid inzake gemeentelijke aanvullende reglementen op het wegverkeer.

#### **De beslissing wordt genomen op grond van:**

- Wet betreffende de politie over het wegverkeer, gecoördineerd bij Koninklijk Besluit van 16 maart 1968;
- Decreet van 16 mei 2008 betreffende de aanvullende reglementen op het wegverkeer en de plaatsing en bekostiging van de verkeerstekens;

- Koninklijk Besluit van 1 december 1975 houdende algemeen reglement op de politie van het wegverkeer en van het gebruik van de openbare weg;
- Ministerieel Besluit van 11 oktober 1976 waarbij de minimumafmetingen en de bijzondere plaatsingsvoorwaarden van de verkeerstekens worden bepaald;
- Uitvoeringsbesluit van 23 januari 2009 betreffende de aanvullende reglementen op het wegverkeer en de plaatsing en bekostiging van de verkeerstekens;
- Omzendbrief MOB/2009/1 van 3 april 2009.

## **Motivering**

- De nieuwe maatregel die bij dit besluit wordt getroffen, is de inrichting van een voorbehouden parkeerplaats voor autodelen ter hoogte van huisnummers 58-62 in het kader van het inrichten van 500 bijkomende autodeelplaatsen zoals bepaald in het Autodeelplan Gent 2025, goedgekeurd door de gemeenteraad van 25 januari 2021. Deze voorbehouden parkeerplaats zal gebruikt worden door een erkende autodeelorganisatie.
- Bij collegebesluit van 14 december 2023 werd in het kader van het verbeteren van de verkeersveiligheid en het verhogen van de leefkwaliteit in de wijk Dampoort/Gentbrugge het beperkt éénrichtingsverkeer omgedraaid tussen de Scheldestraat en de Gentbruggestraat, zodat de rijrichting voortaan naar de Scheldestraat is gericht. Uitzonderingen op het éénrichtingsverkeer betreffen fietsers en bestuurders van speedpedelecs.
- Bij collegebesluit van 16 februari 2023 werd de bestaande toestand geregulariseerd na het plaatsen van de signalisatieborden bij de fietsenstalling goedgekeurd door College van Burgemeester en Schepenen op 15 juli 2021.
- Bij collegebesluit van 31 augustus 2017 werd de bestaande toestand geregulariseerd en werd als nieuwe maatregelen twee parkeerhaken, ter hoogte van huisnummer 21 en ter hoogte van huisnummers 20A-20F, aangepast. Dit om in- en uitrijden van garages aan beide zijden van de weg te vergemakkelijken. Daarnaast werd het verdrijvingsvlak en een anti-parkeerpaaltje ter hoogte van huisnummer 78-78A vervangen door een parkeerhaak ter optimalisatie van de parkeersituatie.  
De Klinkkouterstraat maakt deel uit van de zone 30 buiten de R40 (Stadsring).

## **Bijgevoegde bijlage(n):**

- Aanvullend reglement Klinkkouterstraat dossier P-667895 (deel van de beslissing)
- Signalisatieplan Klinkkouterstraat dossier P-667895 (deel van de beslissing)

## **Beslissing**

**Beslist het volgende:**

**Artikel 1:**

Heft op het aanvullend reglement van de politie op het wegverkeer betreffende de gemeenteweg Klinkkouterstraat, goedgekeurd in zitting van 14 december 2023, van zodra het nieuwe reglement in werking treedt.

**Artikel 2:**

Stelt vast het bijgevoegd aanvullend reglement van de politie op het wegverkeer en het signalisatieplan betreffende de gemeenteweg Klinkkouterstraat.

2025\_CBS\_01708 - Nieuw aanvullend reglement van de politie op het wegverkeer - gemeenteweg - Klinkkouterstraat - nieuwe parkeerplaats voorbehouden voor autodelen

Vastgesteld in het College van Burgemeester en Schepenen van 20 februari 2025

Bekendgemaakt op 21 februari 2025

Geldig vanaf 26 februari 2025

Referentienummer 2025\_CBS\_01708

## Reglement

### Artikel 1.

Op de Klinkkouterstraat van het kruispunt met de Toekomststraat tot het kruispunt met de Aannemersstraat in de richting van het kruispunt met de Aannemersstraat geldt: verboden rijrichting voor iedere bestuurder; de maatregel geldt niet voor fietsers. In de tegenovergestelde richting geldt: toegelaten rijrichting op de openbare weg met eenrichtingsverkeer; fietsers mogen in de twee richtingen rijden.

Dit wordt aangeduid door verkeerstekens:

- C1
- M2
- F19
- M4

### Artikel 2.

Op de Klinkkouterstraat vanaf de Aannemersstraat tot de bouwmeesterstraat in de richting van de Bouwmeesterstraat geldt: verboden rijrichting voor iedere bestuurder; de maatregel geldt niet voor fietsers en bestuurders van speed pedelecs. In de tegenovergestelde richting geldt toegelaten rijrichting op de openbare weg met eenrichtingsverkeer; fietsers en bestuurders van speed pedelecs mogen in de twee richtingen rijden.

Dit wordt aangeduid door verkeerstekens:

- C1
- M11
- F19
- M17

### Artikel 3.

Op de Klinkkouterstraat tegenover huisnummer 86 de bestuurders zijn verplicht de hindernis langs links voorbij te rijden

Dit wordt aangeduid door verkeerstekens:

- D1

#### **Artikel 4.**

**Op de Klinkkouterstraat ter hoogte van huisnummers 58-62 geldt: het parkeren is toegelaten; het parkeren is voorbehouden voor voertuigen waarop de parkeerkaart voor autodelen is aangebracht ; de parkeerreglementering geldt over een afstand van 5,5 m.**

**Dit wordt aangeduid door verkeerstekens:**

- Verkeersbord E9a
- Verkeersbord GVII d
- Verkeersbord GXc

#### **Artikel 5.**

**Op de Klinkkouterstraat van huisnummer 1 tot huisnummer 9 aan de kant van de onpare huisnummers;**

**op de Klinkkouterstraat ter hoogte van huisnummers 14-18D geldt:het parkeren op de rijbaan is verboden.**

**Dit wordt aangeduid door verkeerstekens:**

- WM75.1.2

#### **Artikel 6.**

**Op de Klinkkouterstraat ter hoogte van het kruispunt met het Heernisplein;**

**op de Klinkkouterstraat ter hoogte van huisnummer 13;**

**op de Klinkkouterstraat ter hoogte van het kruispunt met de Bouwmeestersstraat;**

**op de Klinkkouterstraat ter hoogte van het kruispunt met de Aannemersstraat geldt:voetgangers moeten de oversteekplaats volgen om de rijbaan over te steken.**

**Dit wordt aangeduid door verkeerstekens:**

- WM76.3

#### **Artikel 7.**

**Op de Klinkkouterstraat ter hoogte van huisnummers 46-48 van de Bouwmeestersstraat;**

**op de Klinkkouterstraat ter hoogte van huisnummer 11-13 geldt:bestuurders mogen niet rijden, stilstaan of parkeren op de markeringen van de verkeersgeleider of het verdrijvingsvlak.**

**Dit wordt aangeduid door verkeerstekens:**

- WM77.4

**Artikel 8.**

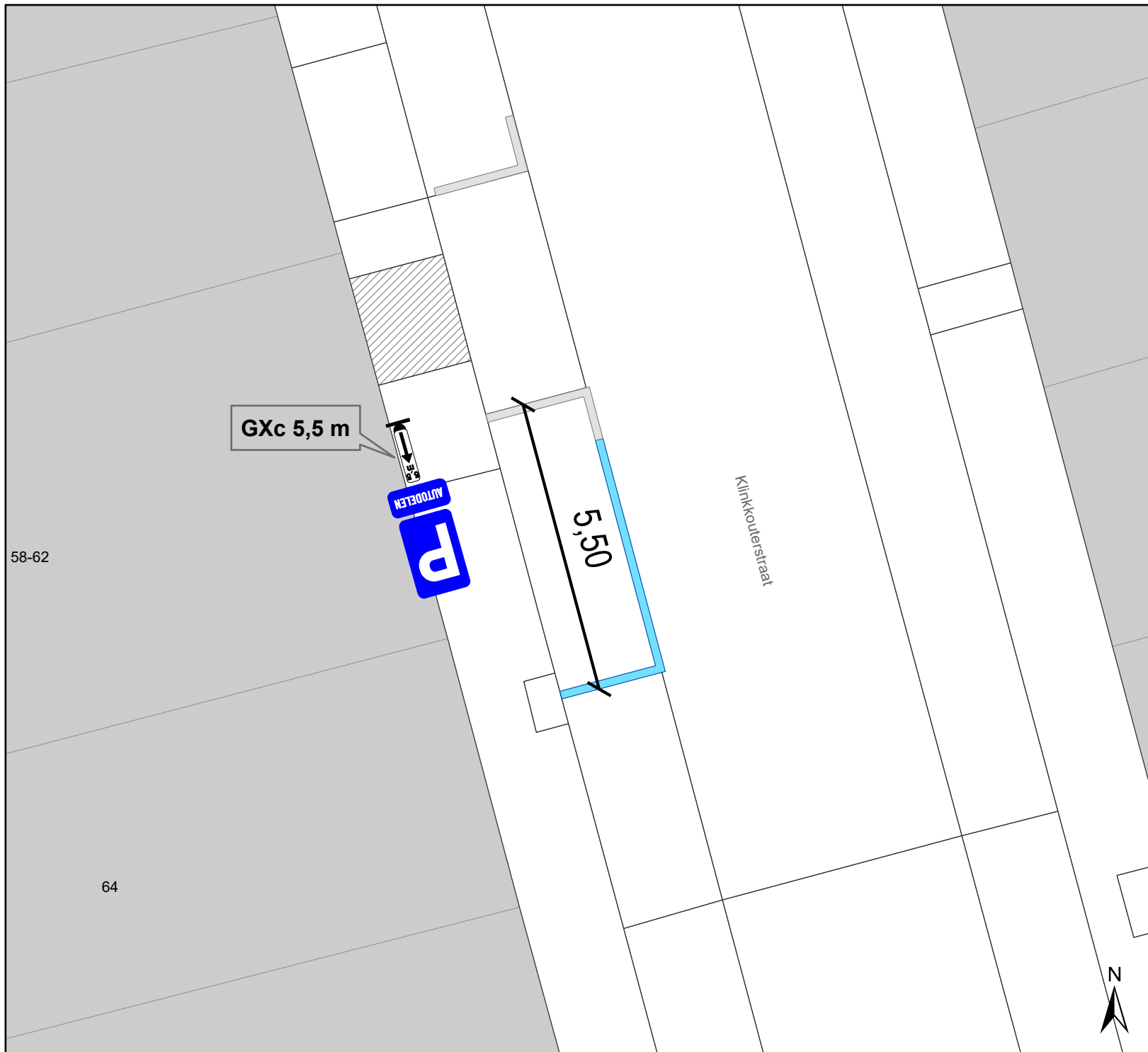
**Op de Klinkkouterstraat ter hoogte van huisnummer 15;  
op de Klinkkouterstraat van huisnummer 17 tot huisnummer 19;  
op de Klinkkouterstraat van huisnummer 21 tot huisnummer 23;  
op de Klinkkouterstraat van huisnummer 27 tot huisnummer 31;  
op de Klinkkouterstraat van huisnummer 33 tot huisnummer 53;  
op de Klinkkouterstraat van huisnummer 55 tot het kruispunt met de Aannemersstraat;  
op de Klinkkouterstraat ter hoogte van huisnummers 20A-20F;  
op de Klinkkouterstraat van huisnummer 22 tot huisnummer 26;  
op de Klinkkouterstraat van huisnummer 28 tot huisnummers 48-48C;  
op de Klinkkouterstraat van huisnummer 52 tot huisnummer 56;  
op de Klinkkouterstraat van huisnummers 58-62 tot huisnummers 68-68C;  
op de Klinkkouterstraat ter hoogte van huisnummers 70-70A;  
op de Klinkkouterstraat ter hoogte van huisnummers 72-72B;  
op de Klinkkouterstraat van huisnummer 80 tot huisnummer 82;  
op de Klinkkouterstraat van huisnummer 84 tot kruispunt met de Aannemersstraat geldt:  
op de Klinkkouterstraat ter hoogte van huisnummer 78-78A geldt:  
voertuigen moeten parkeren binnen de afgebakende plaatsen.  
Dit wordt aangeduid door verkeerstekens:**

- **WM77.5**






---

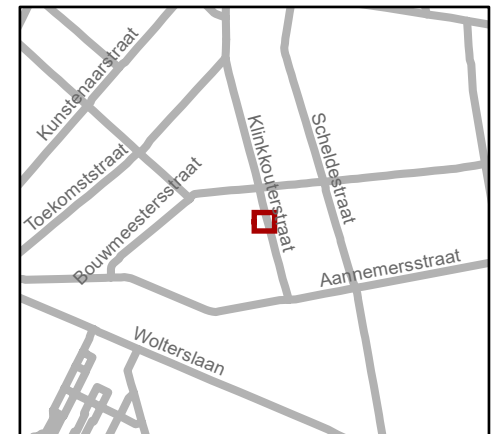
(einde reglement)





## Legende

-  Bestaande verkeersborden
-  Geplande verkeersborden
-  Te verwijderen verkeersborden
-  Bestaande wegmarkeringen
-  Geplande wegmarkeringen



**gent:** Mobiliteitsbedrijf stad Gent  
Verkeerstechnische taken

**Klinkkouterstraat 58-61  
Autodeelplaats inrichten**

Dossiernummer P-667895

DATUM	SCHAAL	PLAN	P. FORMAAT
12/12/2024	1/100	1/1	A4