



2022_CBS_10800 Nieuw aanvullend reglement van de politie op het wegverkeer - gemeenteweg - Afbakening van autovrije gebieden (met zonale aanduiding) Gent - nieuwe verkeersmaatregelen - Vaststelling

Melding van de algemeen directeur
Opheffing

Opgeheven door het college van burgemeester en schepenen op 17 juli 2025 (2025_CBS_06591)

Beslissing: Goedgekeurd in besloten vergadering van 27 oktober 2022

Zijn aanwezig bij de beslissing van dit punt:

Mathias De Clercq, burgemeester-voorzitter
Filip Watteeuw, schepenen; Sofie Bracke, schepenen; Tine Heyse, schepenen; Astrid De Bruycker, schepenen; Sami Souguir, schepenen; Bram Van Braeckvelt, schepenen; Isabelle Heyndrickx, schepenen; Hafsa El-Bazioui, schepenen; Evita Willaert, schepenen; Rudy Coddens, schepenen
Mieke Hullebroeck, algemeen directeur; Luc Kupers, adjunct-algemeendirecteur; Danny Van Campenhout, adjunct-algemeendirecteur

Bevoegd: Filip Watteeuw

Betrokken: Mathias De Clercq

Juridisch kader

De volgende bepalingen zijn van toepassing inzake de bevoegdheid:

- De Nieuwe Gemeentewet 24 juni 1988, artikel 119;
- Het Decreet van 16 mei 2008 betreffende de aanvullende reglementen op het wegverkeer en de plaatsing en bekostiging van verkeerstekens, artikel 5, § 1, 2e lid;
- Het Decreet over het lokaal bestuur van 22 december 2017, artikel 41, 2°;
- Het gemeenteraadsbesluit van 15 december 2015, houdende de delegatie van de vaststellingsbevoegdheid inzake gemeentelijke aanvullende reglementen op het wegverkeer.

De beslissing wordt genomen op grond van:

- Wet betreffende de politie over het wegverkeer, gecoördineerd bij Koninklijk Besluit van 16 maart 1968;

- Decreet van 16 mei 2008 betreffende de aanvullende reglementen op het wegverkeer en de plaatsing en bekostiging van de verkeerstekens;
- Koninklijk Besluit van 1 december 1975 houdende algemeen reglement op de politie van het wegverkeer en van het gebruik van de openbare weg;
- Ministerieel Besluit van 11 oktober 1976 waarbij de minimumafmetingen en de bijzondere plaatsingsvoorwaarden van de verkeerstekens worden bepaald;
- Uitvoeringsbesluit van 23 januari 2009 betreffende de aanvullende reglementen op het wegverkeer en de plaatsing en bekostiging van de verkeerstekens;
- Omzendbrief MOB/2009/1 van 3 april 2009;

Motivering

Bij dit collegebesluit worden volgende verkeersmaatregelen getroffen in het kader van meer en veilige ruimte voor zowel voetgangers als fietsers in de zone Jakobijnenstraat, Ajuinlei en het kruispunt met Recollettenbrug, Gebroeders Vandeveldstraat en Recolettenlei: het afbakenen van het autovrij gebied in artikel 1 zone 2 ter hoogte van het kruispunt Jakobijnenstraat met Onderbergen en ter hoogte van het kruispunt Ajuinlei - Gebroeders Vandeveldstraat. Tevens wordt na melding van de lokale politie over een onduidelijke situatie in de Korte Kruisstraat het autovrije gebied beter afgebakend ter hoogte van huisnummer 6. In de Lange Kruisstraat ter hoogte van de Magaleinsteeg wordt het ook geplaatst om volledig sluitend te zijn.

Bij collegebesluit van 29 juni 2017 werd een autovrij gebied aan de voorzijde van het station Gent-Sint-Pieters (Koningin Maria Hendrikaplein) ingesteld. De toegang tot deze zone wordt beperkt tot fietsers en vergunninghouders, dit om hen de mogelijkheid te geven om in de zone voor het station te rijden.

Bij collegebesluit van 16 februari 2017 werden volgende maatregelen getroffen. In kader van het Circulatieplan Binnenstad Gent, goedgekeurd door de gemeenteraad op 24 oktober 2016, werd een deel van de autovrije gebieden aangeduid met zonale signalisatieborden. De toegang tot de zones bepaald in onderstaand besluit worden beperkt tot fietsers, bromfietsers klasse A en P en vergunninghouders. De voorwaarden waaraan voldaan moet worden om een vergunning te krijgen en de modaliteiten van deze vergunningen worden niet in dit reglement bepaald.

- Parkeerovertredingen binnen het autovrij gebied vallen onder het toepassingsgebied van de "Politieverordening betreffende overtredingen op het stilstaan en het parkeren en de overtredingen betreffende de verkeersborden C3 en F103 vastgesteld met automatisch werkende toestellen". De vaststelling van de parkeerovertreding wordt beoordeeld door de sanctionerend ambtenaar. De overtreder heeft steeds de mogelijkheid om binnen de wettelijke termijn verweer in te dienen. De sanctionerend ambtenaar zal op basis van de vaststelling en het verweer beslissen om ofwel een administratieve geldboete op te leggen, ofwel het dossier te seponeren.

Bijgevoegde bijlage(n):

- Aanvullend reglement Afbakening autovrije gebieden (met zonale aanduiding) Gent dossier P257693 (deel van de beslissing)

- Signalisatieplan Afbakening autovrije gebieden (met zonale aanduiding) Gent dossier P257693 (deel van de beslissing)
- Signalisatieplan Afbakening autovrije gebieden (met zonale aanduiding) Gent dossier P221187 (deel van de beslissing)

Beslissing

Beslist het volgende:

Artikel 1:

Heft op het aanvullend reglement van de politie op het wegverkeer betreffende de gemeenteweg Afbakening van autovrije gebieden (met zonale aanduiding) Gent, goedgekeurd in zitting van 29 juni 2017, van zodra het nieuwe reglement in werking treedt.

Artikel 2:

Stelt vast het bijgevoegd aanvullend reglement van de politie op het wegverkeer en het signalisatieplan betreffende de gemeenteweg Afbakening van autovrije gebieden (met zonale aanduiding) Gent.

2022_CBS_10800 - Nieuw aanvullend reglement van de politie op het wegverkeer - gemeenteweg - Afbakening van autovrije gebieden (met zonale aanduiding) Gent - nieuwe verkeersmaatregelen

Aanvullend reglement van de politie op het wegverkeer - gemeenteweg – Afbakening van autovrije gebieden (met zonale aanduiding) Gent

Vastgesteld in het College van Burgemeester en Schepenen van

Bekendgemaakt op

Geldig vanaf

Referentienummer

Reglement

Artikel 1. In de zone 1 begrensd door

Raffinaderijstraatje ter hoogte van kruispunt met Edward Anseeleplein worden volgende maatregelen met zonale geldigheid ingesteld:

in de zone 2 begrensd door

- Geldmunt ter hoogte van het kruispunt met de Lange Steenstraat
- Vrouwebroersstraat ter hoogte van het kruispunt met de Lange Steenstraat
- Drongenhof ter hoogte van het kruispunt met de Lange Steenstraat
- Sluizeken ter hoogte van huisnummer 26-27
- Waaistraat ter hoogte van het kruispunt met de Adward Anseeleplein
- Garensteeg ter hoogte van het kruispunt met de Adward Anseeleplein
- Vrijdagmarkt ter hoogte van het kruispunt met de Baudelostraat
- Vrijdagmarkt ter hoogte van huisnummer 30
- Vrijdagmarkt ter hoogte van huisnummer 36
- Vrijdagmarkt ter hoogte van huisnummer 45
- Serpentstraat ter hoogte van het kruispunt met de Kammerstraat
- Onderstraat ter hoogte van huisnummer 73
- Hoogpoort ter hoogte van het kruispunt met de Belfortstraat
- Botermarkt ter hoogte van het kruispunt met de Hoogpoort
- Biezekapelstraat ter hoogte van het kruispunt met de Hoogpoort
- Kapittelstraat ter hoogte van het kruispunt met de Nederpolder
- Hoofdkerkstraat ter hoogte van het kruispunt met het Bisdomplein
- Maaseikstraat ter hoogte van het kruispunt met het Bisdomplein
- Lieven Bauwensplein ter hoogte van het kruispunt met de Reep
- Gouvernementstraat ter hoogte van het kruispunt met de Henegouwenstraat
- Lange Kruisstraat ter hoogte van het kruispunt met de Henegouwenstraat en ter hoogte van de noordoostelijke hoek van huisnummer 6
- Korte Kruisstraat ter hoogte van huisnummer 6
- Sint-Baafssteeg ter hoogte van het kruispunt met de Korte Kruisstraat
- Mageleinstraat ter hoogte van het kruispunt met het Sint-Baafsplein
- Bennesteeg ter hoogte van het kruispunt met de Mageleinstraat
- Sint-Niklaasstraat ter hoogte van het kruispunt met de Voldersstraat

- Bonteleeuwstraat ter hoogte van het kruispunt met de Korte
- Heilig-Sacramentstraat ter hoogte van het kruispunt met de Korte Meer
- Conduitsteeg ter hoogte van het kruispunt met de Korte Meer
- Veldstraat ter hoogte van het kruispunt met de Zonnestraat
- Jakobijnenstraat ter hoogte van het kruispunt met Onderbergen
- Ajuinlei ter hoogte van Gebroeders Vandeveldestraat
- Sint-Michielsplein ter hoogte van huisnummer 16
- Hof van Fiennes ter hoogte van kruispunt met Ravensteinstraat
- Ravensteinstraat ter hoogte van kruispunt met Korenlei
- Gruuthuusestraat ter hoogte van kruispunt met Drabstraat
- Drabstraat ter hoogte van huisnummer 20
- Jan Breydelstraat ter hoogte van het kruispunt met de Burgstraat
- Rekelingestraat ter hoogte van huisnummer 5

worden volgende maatregelen met zonale geldigheid ingesteld:
in de zone 3 begrensd door

Koophandelsplein ter hoogte van het kruispunt met de Veldstraat

- Koophandelsplein ter hoogte van het kruispunt met de Ajuinlei
- worden volgende maatregelen met zonale geldigheid ingesteld:

in de zone 4 begrensd door

- Kleinveleeshuissteeg ter hoogte van het kruispunt met de Kortedagssteeg
- Kortedagssteeg ter hoogte van het kruispunt met de Brabantdam
- Sint-Jansvest ter hoogte van het kruispunt met de Brabantdam
- Sint-Pietersnieuwstraat ter hoogte van het kruispunt met de Lammerstraat
- Savaanstraat ter hoogte van het kruispunt met de Pollepelstraat
- Ketelvest ter hoogte van het kruispunt met de Sint-Barbarastraat

worden volgende maatregelen met zonale geldigheid ingesteld:
in de zone 5 begrensd door

- Overpoortstraat ter hoogte van het kruispunt met de Voetweg
- Overpoortstraat ter hoogte van het kruispunt met de Citadellaan
- Stalhof ter hoogte van het kruispunt met de Jan Frans Willemsstraat

worden volgende maatregelen met zonale geldigheid ingesteld:

de toegang is verboden in beide richtingen, voor iedere bestuurder;

de maatregel geldt niet voor fietsers en bestuurders van tweewielige bromfietsen
klasse A en speed pedelecs;

de maatregel geldt niet voor vergunninghouders.

Dit wordt gesignaleerd door:

- verkeersborden C3 met zonale geldigheid
- hierop worden de opschriften en/of symbolen aangebracht zoals op onderborden M12, Type IV.

Artikel 2. In de zone 1 begrensd door

- Koningin Maria Hendrikaplein door de paaltjes links en rechts aan de voorzijde van het station Gent-Sint-Pieters

worden volgende maatregelen met zonale geldigheid ingesteld:

de toegang is verboden in beide richtingen, voor iedere bestuurder;

de maatregel geldt niet voor fietsers;

de maatregel geldt niet voor vergunninghouders.

Dit wordt gesignaleerd door:

- verkeersborden C3 met zonale geldigheid

- hierop worden de opschriften en/of symbolen aangebracht zoals op onderborden M2, Type IV.

Artikel 3. Op het grondgebied van de Stad Gent in zone 5 begrensd door de Overpoortstraat ter hoogte van het kruispunt met de Voetweg, de Overpoortstraat ter hoogte van het kruispunt met de Citadellaan (R40) en Stalhof ter hoogte van het kruispunt met de Jan Frans Willemsstraat worden volgende maatregelen met zonale geldigheid ingesteld van 8 mei 2021 tot en met 31 augustus 2021: de toegang is verboden in beide richtingen, voor iedere bestuurder; de maatregel geldt niet voor fietsers en bestuurders van tweewielige bromfietsen klasse A en speed pedelecs ; de maatregel geldt niet voor vergunninghouders en taxi's van 5 tot 12 uur:

de toegang is verboden in beide richtingen, voor iedere bestuurder;

de maatregel geldt niet voor fietsers en bestuurders van tweewielige bromfietsen klasse A en speed pedelecs;

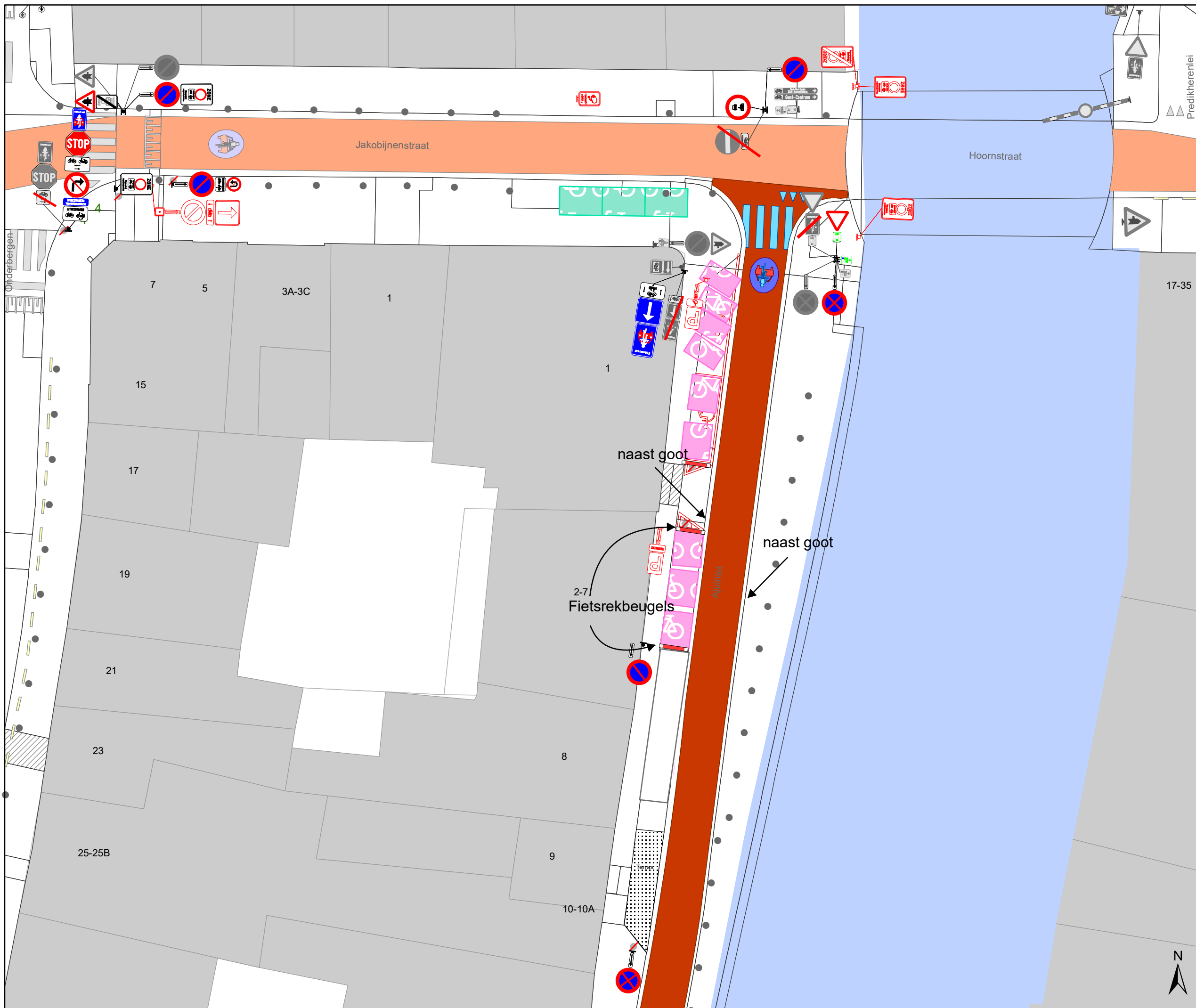
de maatregel geldt niet voor vergunninghouders en geldt ook niet voor taxi's van 5 tot 12 uur.

Dit wordt gesignaleerd door:






- verkeersborden C3 met zonale geldigheid

- hierop worden de opschriften en/of symbolen aangebracht zoals op onderborden M12, Type IV.




(einde reglement)








Legende

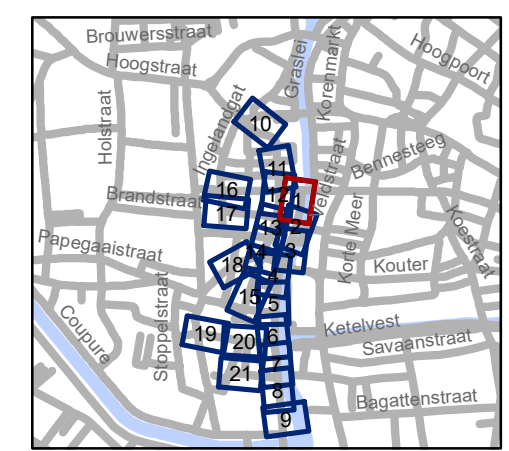
-  Bestaande verkeersborden
-  Geplande verkeersborden
-  Te verwijderen verkeersborden
-  Bestaande wegmarkeringen
-  Geplande wegmarkeringen
-  Te verwijderen wegmarkeringen

Straatmeubilair

-  Gepland paaltje
-  Bestaand paaltje
-  Te verwijderen paaltje

Overige

-  Ander gepland dossier (in voorbereiding bij MOBBED)
-  Ander gepland dossier (in voorbereiding bij MOBBED)
-  Ander gepland dossier (ter uitvoering bij DWBW)
-  Bestaande fietsenstalling
-  Voorgestelde fietsenstalling



gent: Mobiliteitsbedrijf stad Gent
Verkeerstechnische taken






Ajuinlei Uitbreiding Autovrij Gebied

Dossiernummer P-257693




DATUM	SCHAAL	PLAN	P.FORMAAT
19/10/2022	1/250	1/21	A3








Legende

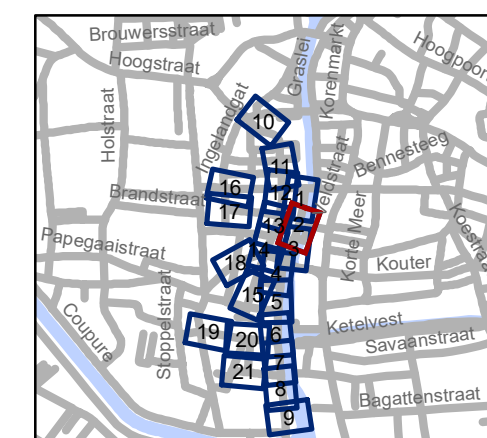
-  Bestaande verkeersborden
-  Geplande verkeersborden
-  Te verwijderen verkeersborden
-  Bestaande wegmarkeringen
-  Geplande wegmarkeringen
-  Te verwijderen wegmarkeringen

Straatmeubilair

-  Gepland paaltje
-  Bestaand paaltje
-  Te verwijderen paaltje

Overige

-  Ander gepland dossier (in voorbereiding bij MOBBED)
-  Ander gepland dossier (in voorbereiding bij MOBBED)
-  Ander gepland dossier (ter uitvoering bij DWBW)
-  Bestaande fietsenstalling
-  Voorgestelde fietsenstalling



gent: Mobiliteitsbedrijf stad Gent
Verkeerstechnische taken

Ajuinlei Uitbreiding Autovrij Gebied

Dossiernummer P-257693

DATUM	SCHAAL	PLAN	P.FORMAAT
19/10/2022	1/250	2/21	A3





Legende

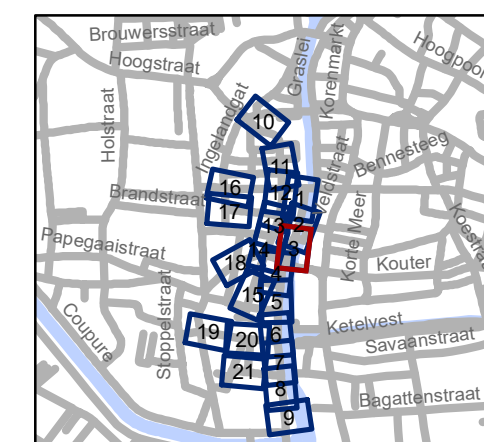
- Bestaande verkeersborden
- Geplande verkeersborden
- Te verwijderen verkeersborden
- Bestaande wegmarkeringen
- Geplande wegmarkeringen
- Te verwijderen wegmarkeringen

Straatmeubilair

- Gepland paaltje
- Bestaand paaltje
- Te verwijderen paaltje

Overige

- Ander gepland dossier (in voorbereiding bij MOBBED)
- Ander gepland dossier (in voorbereiding bij MOBBED)
- Ander gepland dossier (ter uitvoering bij DWBW)
- Bestaande fietsenstalling
- Voorgestelde fietsenstalling



gent: Mobiliteitsbedrijf stad Gent
Verkeerstechnische taken

Ajuinlei Uitbreiding Autovrij Gebied

Dossiernummer P-257693

DATUM	SCHAAL	PLAN	P.FORMAAT
19/10/2022	1/250	3/21	A3





Legende

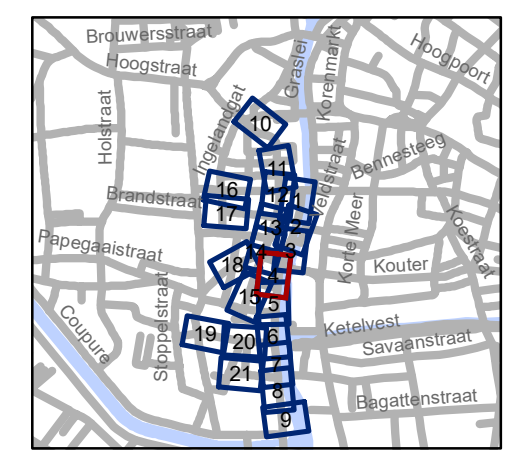
- Bestaande verkeersborden
- Geplande verkeersborden
- Te verwijderen verkeersborden
- Bestaande wegmarkeringen
- Geplande wegmarkeringen
- Te verwijderen wegmarkeringen

Straatmeubilair

- Gepland paaltje
- Bestaand paaltje
- Te verwijderen paaltje

Overige

- Ander gepland dossier (in voorbereiding bij MOBBED)
- Ander gepland dossier (in voorbereiding bij MOBBED)
- Ander gepland dossier (ter uitvoering bij DWBW)
- Bestaande fietsenstalling
- Voorgestelde fietsenstalling



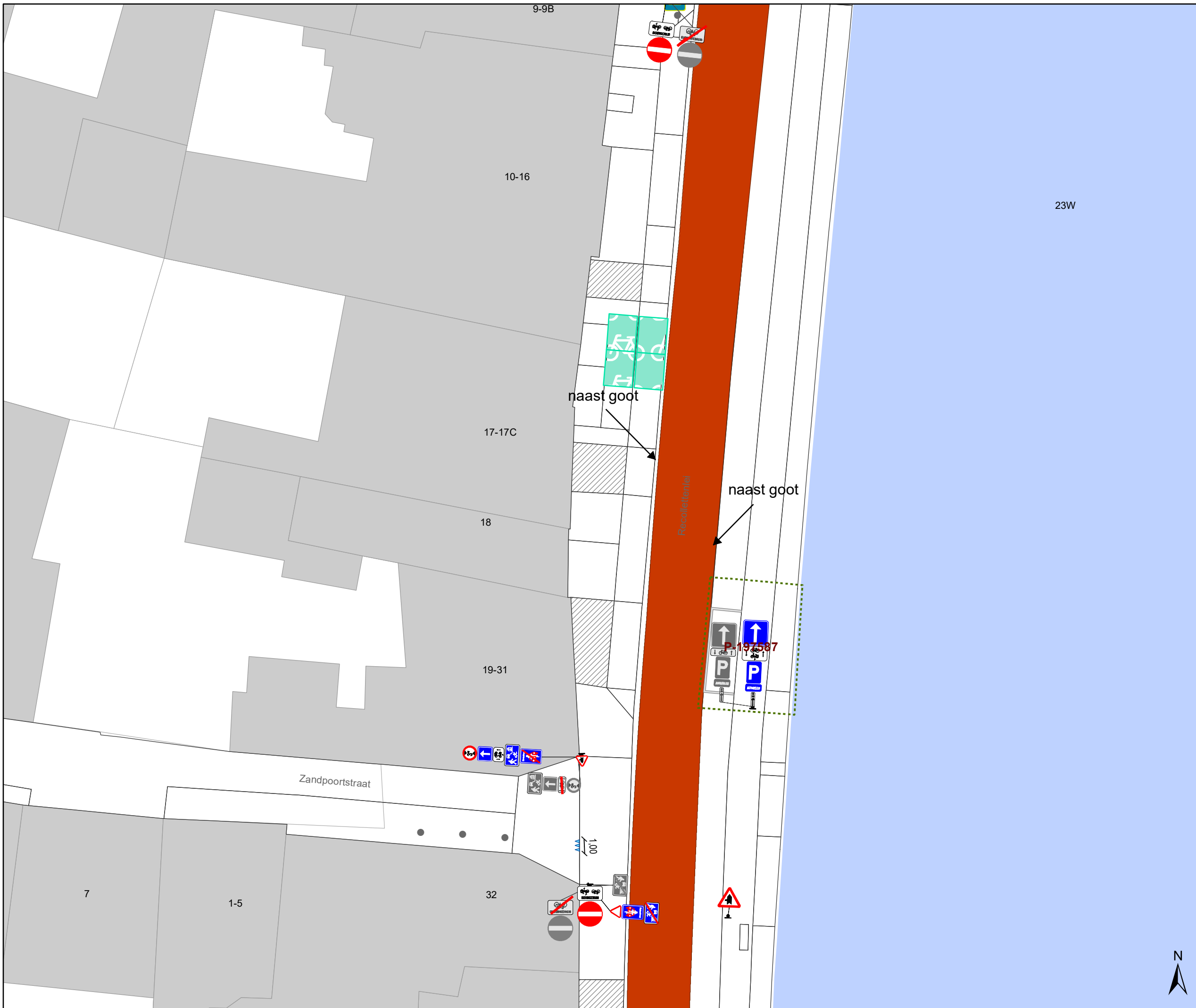
gent: Mobiliteitsbedrijf stad Gent
Verkeerstechnische taken

Ajuinlei Uitbreiding Autovrij Gebied

Dossiernummer P-257693

DATUM	SCHAAL	PLAN	P.FORMAAT
19/10/2022	1/250	4/21	A3





Legende

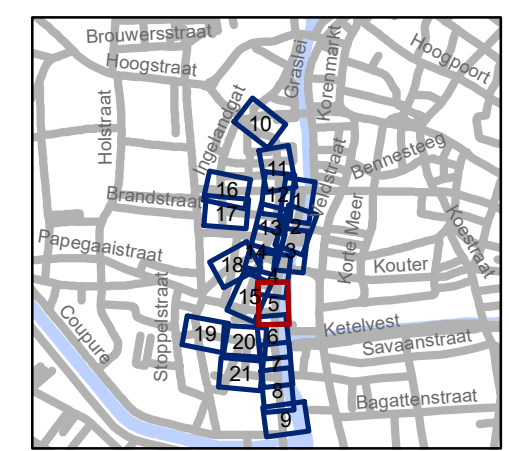
- Bestaande verkeersborden
- Geplande verkeersborden
- Te verwijderen verkeersborden
- Bestaande wegmarkeringen
- Geplande wegmarkeringen
- Te verwijderen wegmarkeringen

Straatmeubilair

- Gepland paaltje
- Bestaand paaltje
- Te verwijderen paaltje

Overige

- Ander gepland dossier (in voorbereiding bij MOBBED)
- Ander gepland dossier (in voorbereiding bij MOBBED)
- Ander gepland dossier (ter uitvoering bij DWBW)
- Bestaande fietsenstalling
- Voorgestelde fietsenstalling



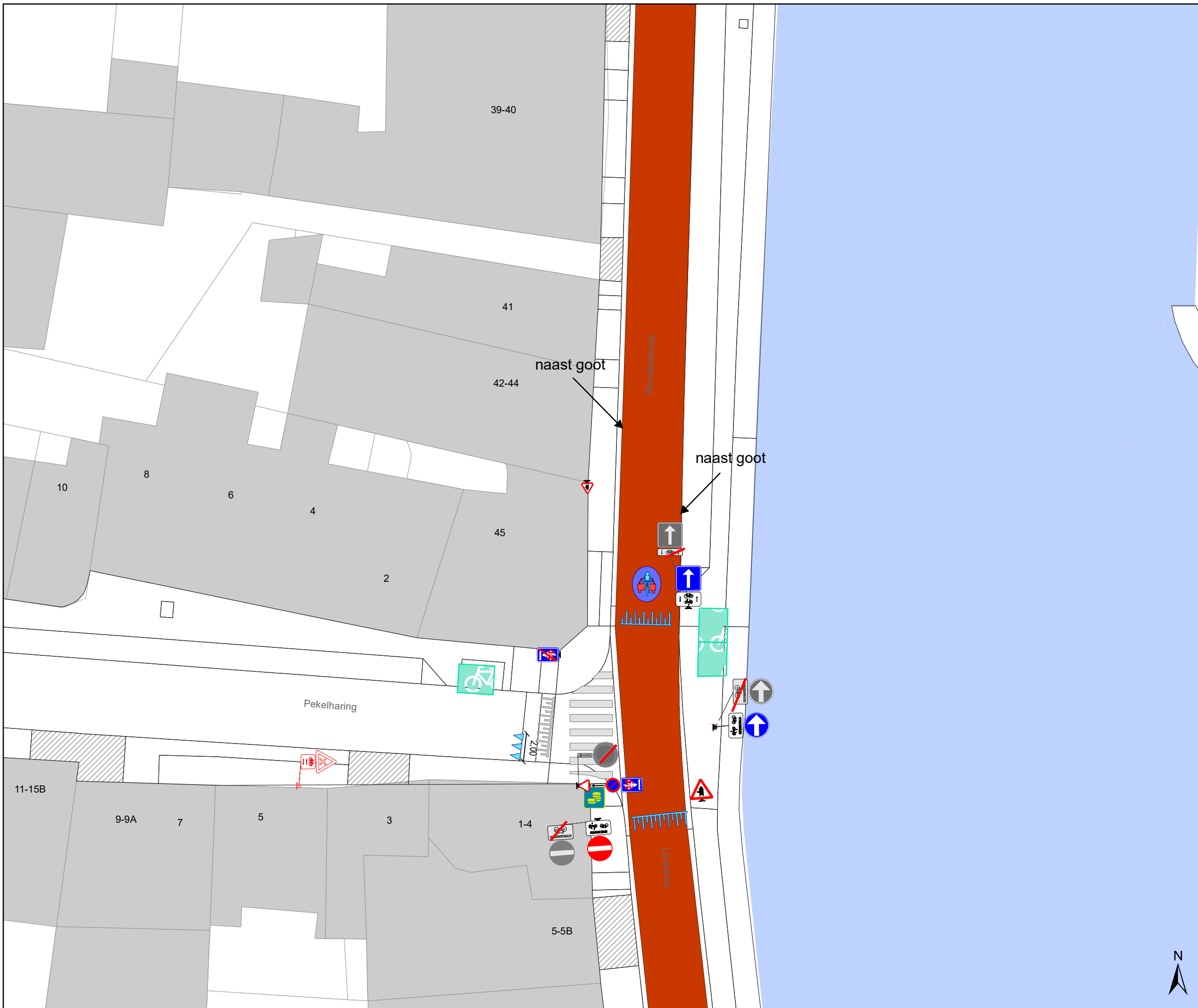
gent: Mobiliteitsbedrijf stad Gent
Verkeerstechnische taken

Ajuinlei Uitbreiding Autovrij Gebied






Dossiernummer P-257693

DATUM	SCHAAL	PLAN	P FORMAAT
19/10/2022	1/250	5/21	A3













Legende

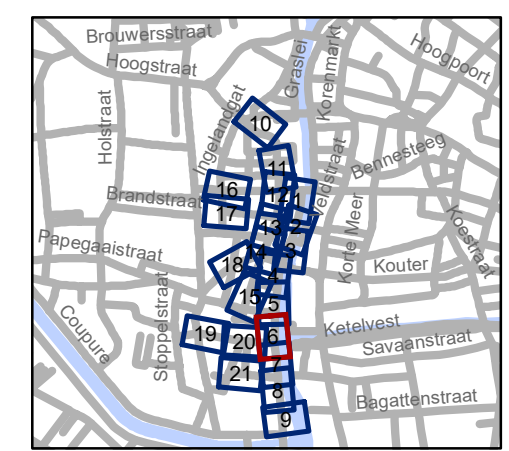
-  Bestaande verkeersborden
-  Geplande verkeersborden
-  Te verwijderen verkeersborden
-  Bestaande wegmarkeringen
-  Geplande wegmarkeringen
-  Te verwijderen wegmarkeringen

Straatmeubilair

-  Gepland paaltje
-  Bestaand paaltje
-  Te verwijderen paaltje

Overige

-  Ander gepland dossier (in voorbereiding bij MOBBED)
-  Ander gepland dossier (in voorbereiding bij MOBBED)
-  Ander gepland dossier (ter uitvoering bij DWBW)
-  Bestaande fietsenstalling
-  Voorgestelde fietsenstalling



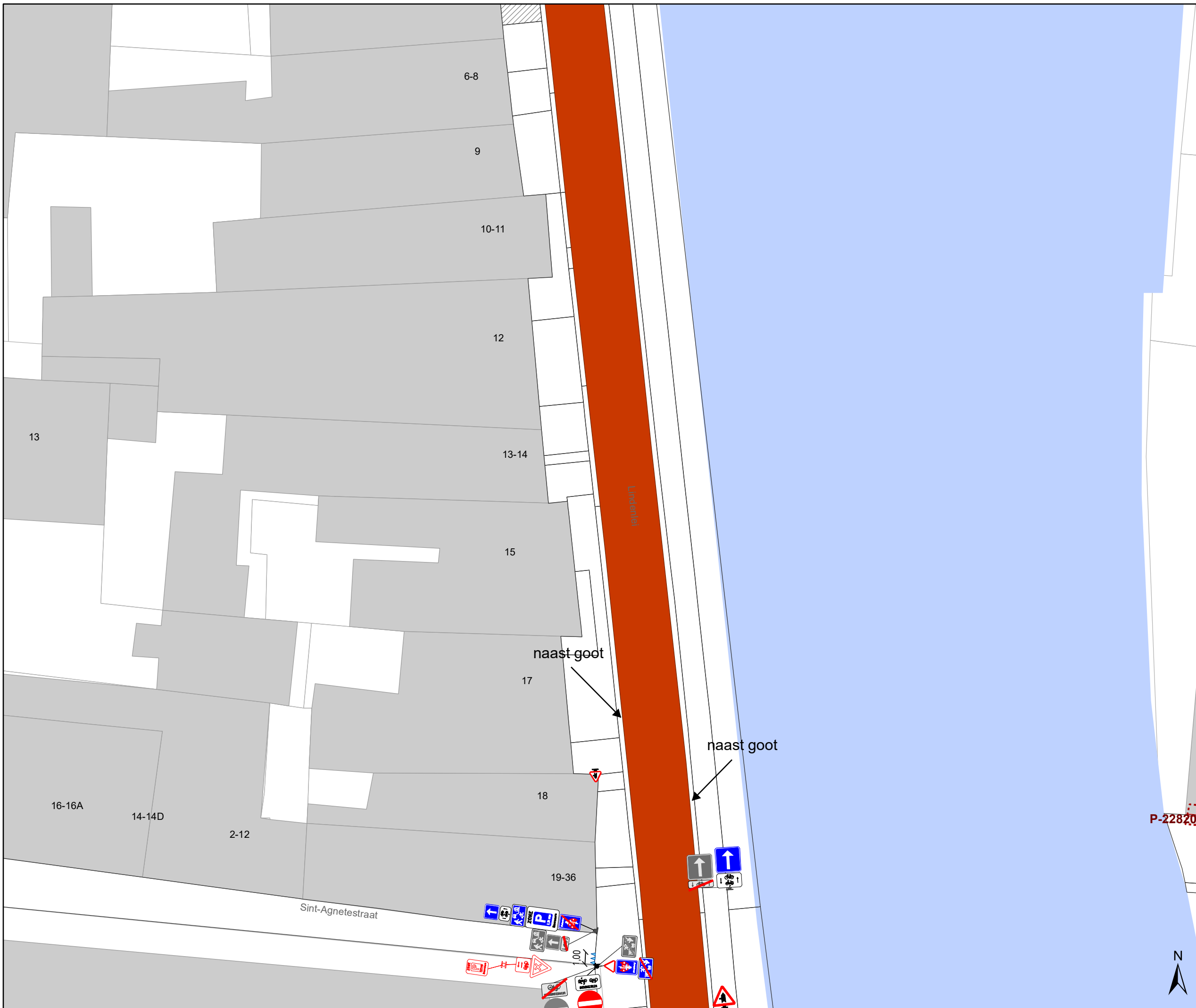
gent: Mobiliteitsbedrijf stad Gent
Verkeerstechnische taken

Ajuinlei Uitbreiding Autovrij Gebied



Dossinummer P-257693

DATUM	SCHAAL	PLAN	P FORMAAT
19/10/2022	1/250	6/21	A3













Legende

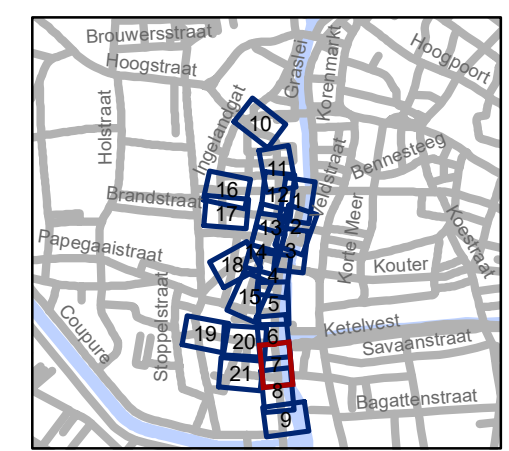
-  Bestaande verkeersborden
-  Geplande verkeersborden
-  Te verwijderen verkeersborden
-  Bestaande wegmarkeringen
-  Geplande wegmarkeringen
-  Te verwijderen wegmarkeringen

Straatmeubilair

-  Gepland paaltje
-  Bestaand paaltje
-  Te verwijderen paaltje

Overige

-  Ander gepland dossier (in voorbereiding bij MOBBED)
-  Ander gepland dossier (in voorbereiding bij MOBBED)
-  Ander gepland dossier (ter uitvoering bij DWBW)
-  Bestaande fietsenstalling
-  Voorgestelde fietsenstalling



gent: Mobiliteitsbedrijf stad Gent
Verkeerstechnische taken

**Ajuinlei
Uitbreiding Autovrij Gebied**

Dossiernummer P-257693




DATUM	SCHAAL	PLAN	P FORMAAT
19/10/2022	1/250	7/21	A3




P-228209








Legende






-  Bestaande verkeersborden
-  Geplande verkeersborden
-  Te verwijderen verkeersborden

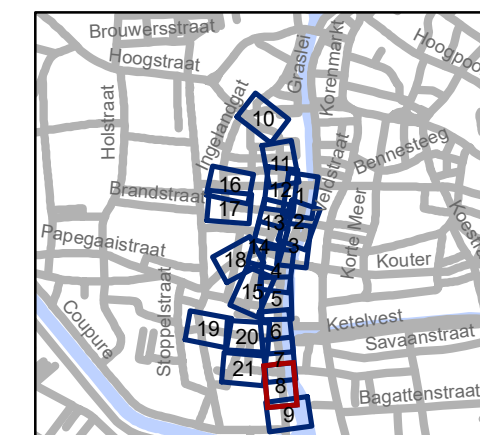
-  Bestaande wegmarkeringen
-  Geplande wegmarkeringen
-  Te verwijderen wegmarkeringen

Straatmeubilair

-  Gepland paaltje
-  Bestaand paaltje
-  Te verwijderen paaltje

Overige

-  Ander gepland dossier (in voorbereiding bij MOBBED)
-  Ander gepland dossier (in voorbereiding bij MOBBED)
-  Ander gepland dossier (ter uitvoering bij DWBW)
-  Bestaande fietsenstalling
-  Voorgestelde fietsenstalling

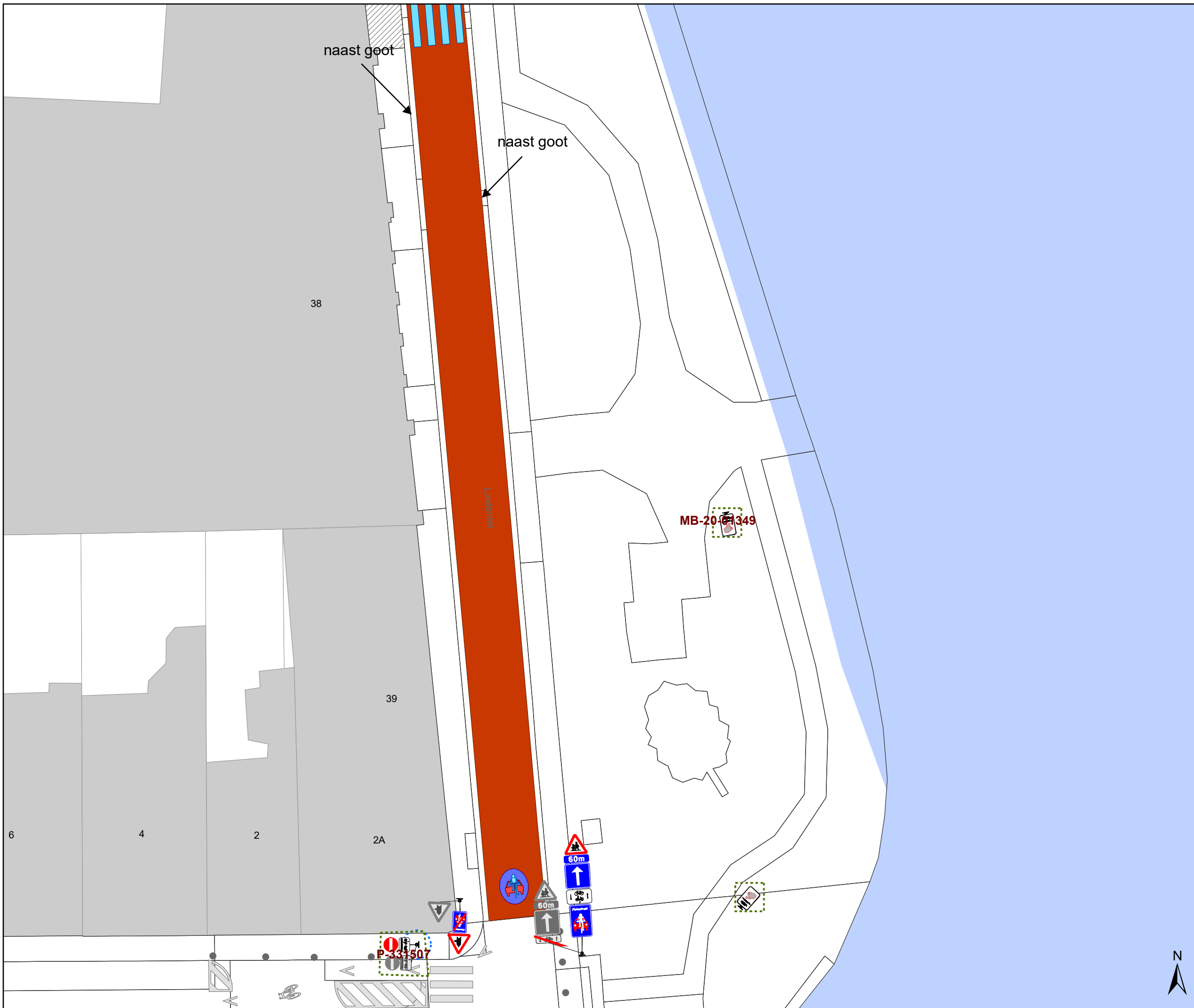


gent: Mobiliteitsbedrijf stad Gent
Verkeerstechnische taken

Ajuinlei Uitbreiding Autovrij Gebied

Dossiernummer P-257693




DATUM	SCHAAL	PLAN	P FORMAAT
19/10/2022	1/250	8/21	A3








Legende

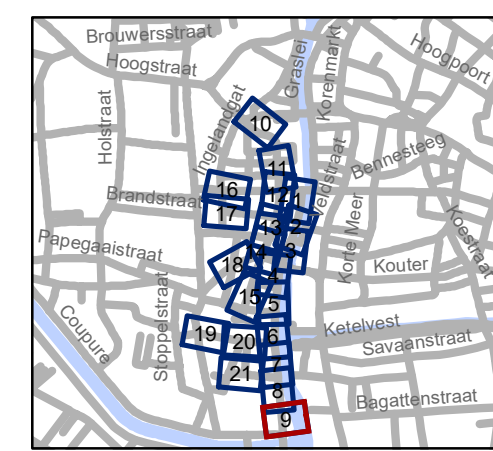
-  Bestaande verkeersborden
-  Geplande verkeersborden
-  Te verwijderen verkeersborden
-  Bestaande wegmarkeringen
-  Geplande wegmarkeringen
-  Te verwijderen wegmarkeringen

Straatmeubilair

-  Gepland paaltje
-  Bestaand paaltje
-  Te verwijderen paaltje

Overige

-  Ander gepland dossier (in voorbereiding bij MOBBED)
-  Ander gepland dossier (in voorbereiding bij MOBBED)
-  Ander gepland dossier (ter uitvoering bij DWBW)
-  Bestaande fietsenstalling
-  Voorgestelde fietsenstalling



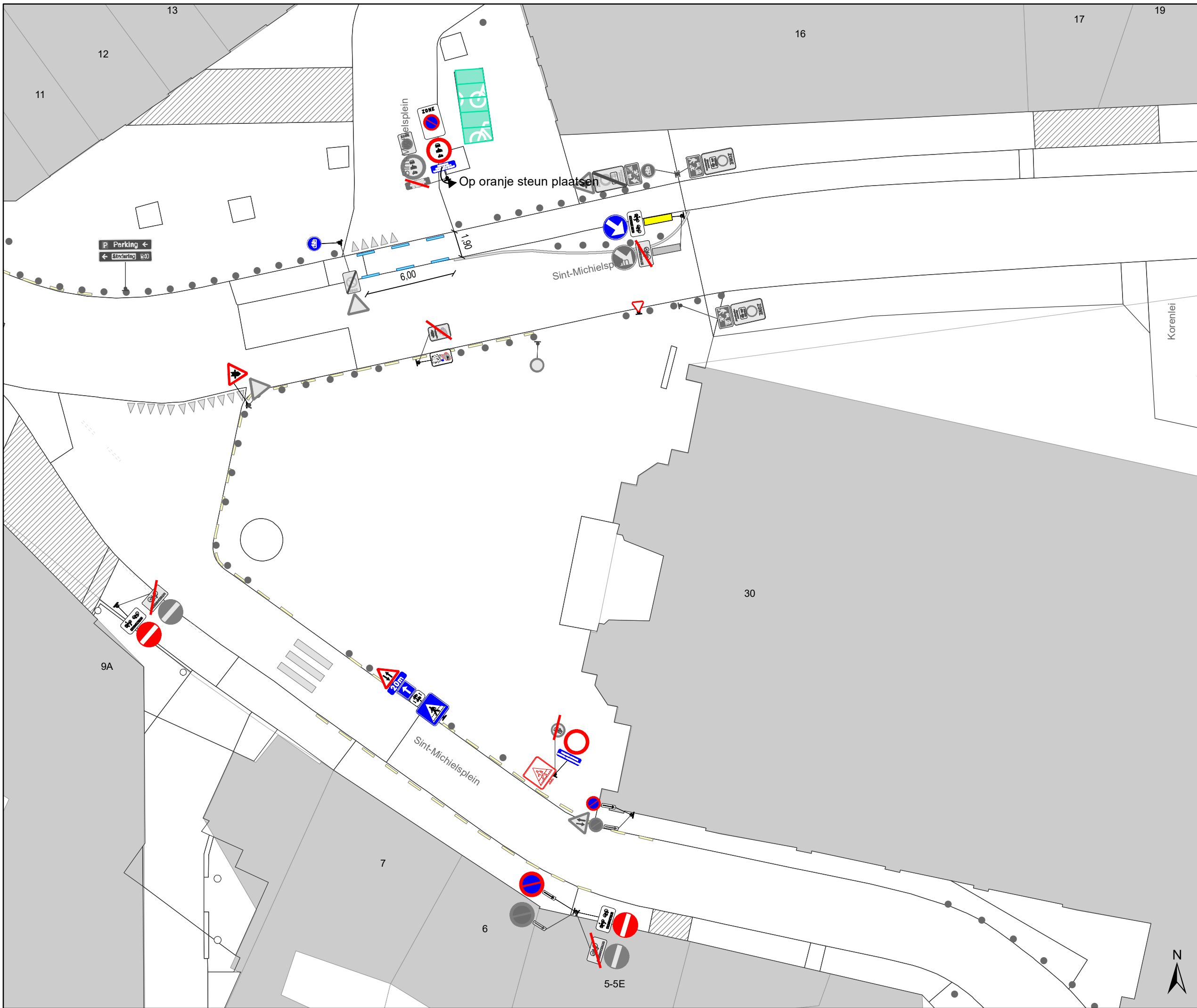
gent: Mobiliteitsbedrijf stad Gent
Verkeerstechnische taken

Ajuinlei
Uitbreiding Autovrij Gebied







Dossiernummer P-257693

DATUM	SCHAAL	PLAN	P.FORMAAT
19/10/2022	1/250	9/21	A3












Legende

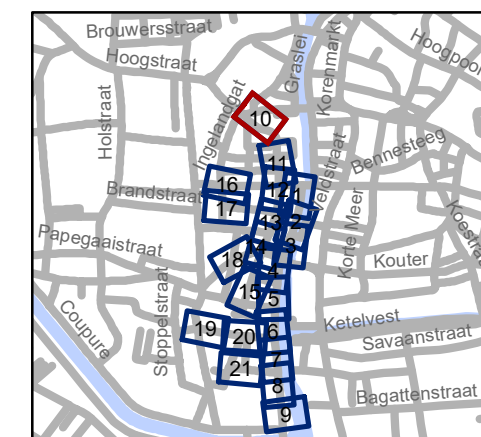
-  Bestaande verkeersborden
-  Geplande verkeersborden
-  Te verwijderen verkeersborden
-  Bestaande wegmarkeringen
-  Geplande wegmarkeringen
-  Te verwijderen wegmarkeringen

Straatmeubilair

-  Gepland paaltje
-  Bestaand paaltje
-  Te verwijderen paaltje

Overige

-  Ander gepland dossier (in voorbereiding bij MOBBED)
-  Ander gepland dossier (in voorbereiding bij MOBBED)
-  Ander gepland dossier (ter uitvoering bij DWBW)
-  Bestaande fietsenstalling
-  Voorgestelde fietsenstalling



gent: Mobiliteitsbedrijf stad Gent
Verkeerstechnische taken






Ajulinlei Uitbreiding Autovrij Gebied

Dossiernummer P-257693




DATUM	SCHAAL	PLAN	P.FORMAAT
19/10/2022	1/250	10/21	A3








Legende

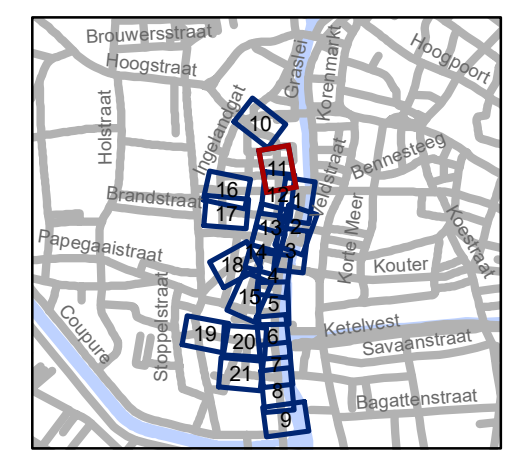
-  Bestaande verkeersborden
-  Geplande verkeersborden
-  Te verwijderen verkeersborden
-  Bestaande wegmarkeringen
-  Geplande wegmarkeringen
-  Te verwijderen wegmarkeringen

Straatmeubilair

-  Gepland paaltje
-  Bestaand paaltje
-  Te verwijderen paaltje

Overige

-  Ander gepland dossier (in voorbereiding bij MOBBED)
-  Ander gepland dossier (in voorbereiding bij MOBBED)
-  Ander gepland dossier (ter uitvoering bij DWBW)
-  Bestaande fietsenstalling
-  Voorgestelde fietsenstalling



gent: Mobiliteitsbedrijf stad Gent
Verkeerstechnische taken

Ajuinlei Uitbreiding Autovrij Gebied

Dossiernummer P-257693

DATUM	SCHAAL	PLAN	P FORMAAT
19/10/2022	1/250	11/21	A3





Legende

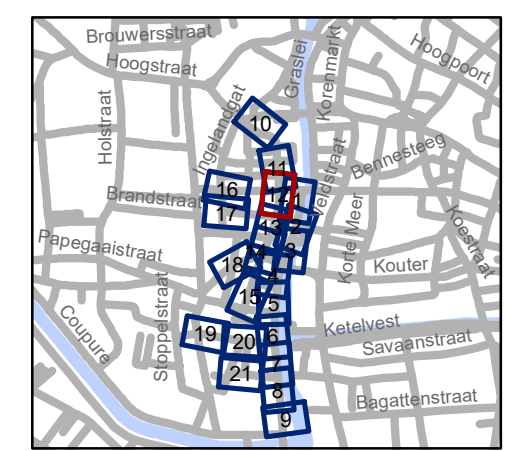
- Bestaande verkeersborden
- Geplande verkeersborden
- Te verwijderen verkeersborden
- Bestaande wegmarkeringen
- Geplande wegmarkeringen
- Te verwijderen wegmarkeringen

Straatmeubilair

- Gepland paaltje
- Bestaand paaltje
- Te verwijderen paaltje

Overige

- Ander gepland dossier (in voorbereiding bij MOBBED)
- Ander gepland dossier (in voorbereiding bij MOBBED)
- Ander gepland dossier (ter uitvoering bij DWBW)
- Bestaande fietsenstalling
- Voorgestelde fietsenstalling



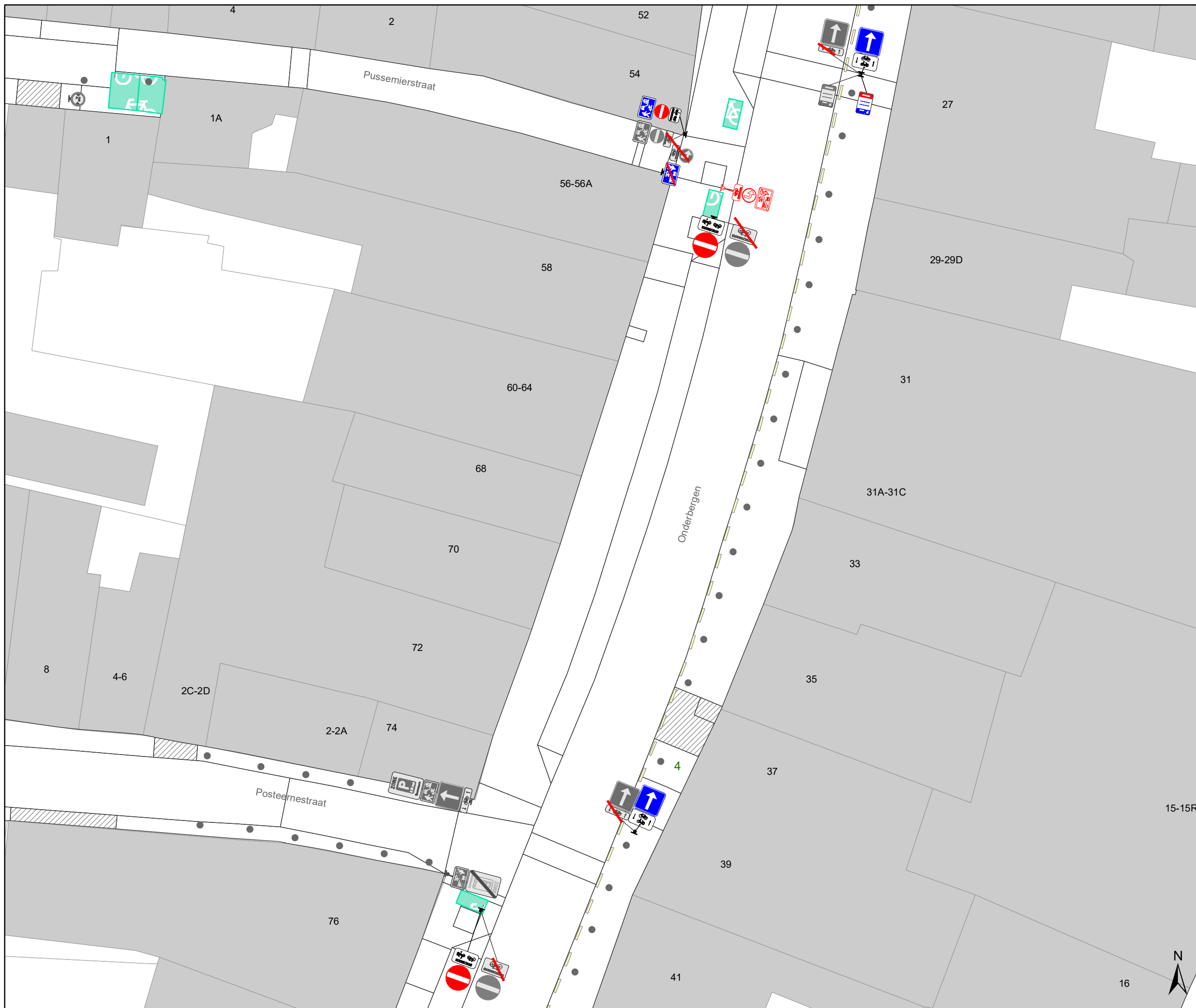
gent: Mobiliteitsbedrijf stad Gent
Verkeerstechnische taken

Ajuinlei Uitbreiding Autovrij Gebied




Dossiernummer P-257693

DATUM	SCHAAL	PLAN	P FORMAAT
19/10/2022	1/250	12/21	A3













Legende

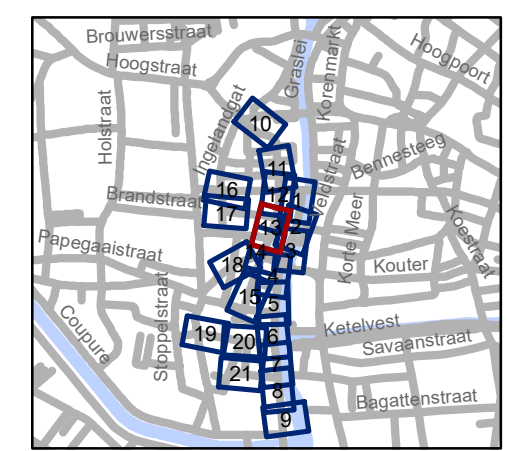
-  Bestaande verkeersborden
-  Geplande verkeersborden
-  Te verwijderen verkeersborden
-  Bestaande wegmarkeringen
-  Geplande wegmarkeringen
-  Te verwijderen wegmarkeringen

Straatmeubilair

-  Gepland paaltje
-  Bestaand paaltje
-  Te verwijderen paaltje

Overige

-  Ander gepland dossier (in voorbereiding bij MOBBED)
-  Ander gepland dossier (in voorbereiding bij MOBBED)
-  Ander gepland dossier (ter uitvoering bij DWBW)
-  Bestaande fietsenstalling
-  Voorgestelde fietsenstalling

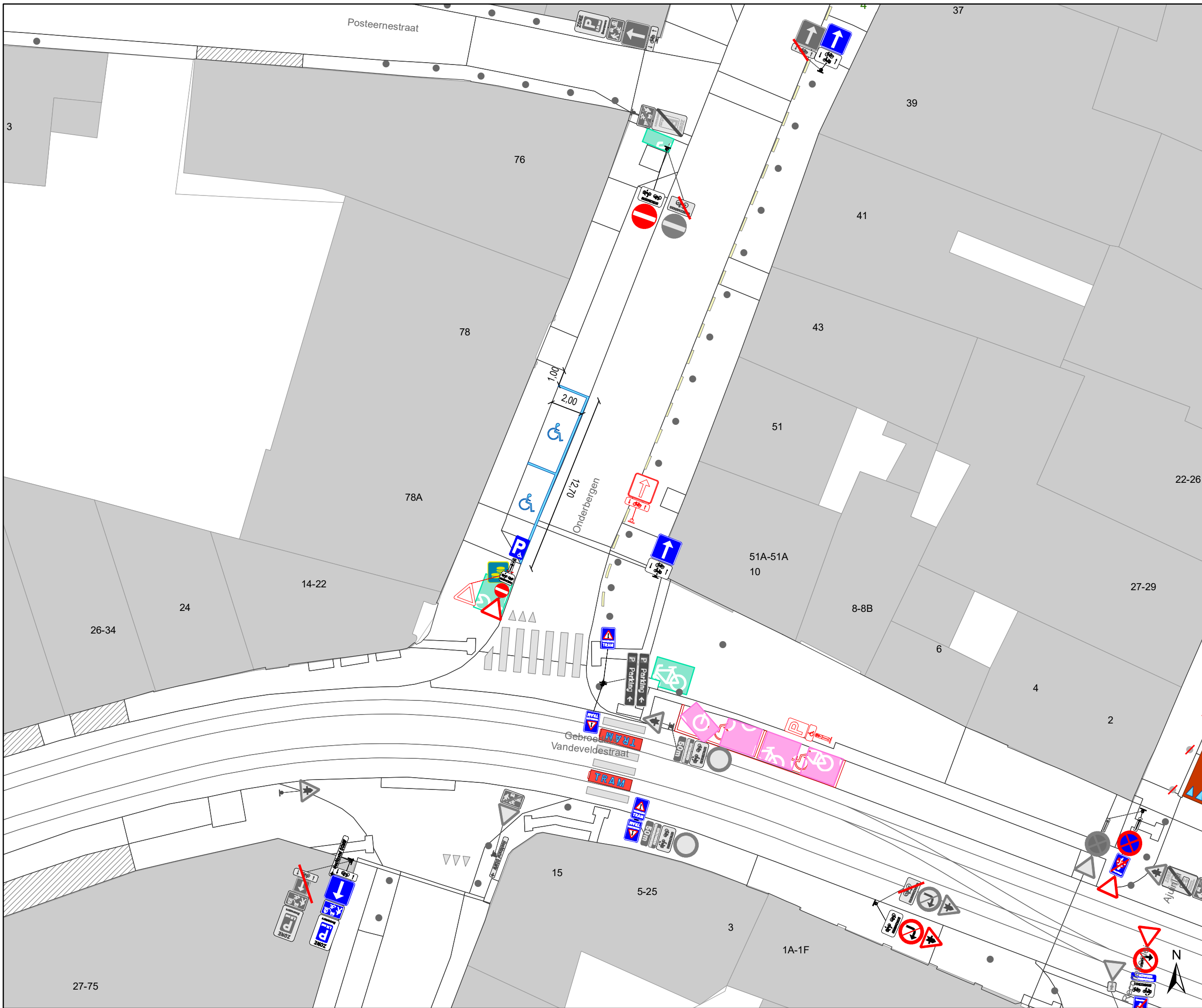


gent: Mobiliteitsbedrijf stad Gent
Verkeerstechnische taken







Ajuinlei Uitbreiding Autovrij Gebied

Dossinummer P-257693




DATUM	SCHAAL	PLAN	P FORMAAT
19/10/2022	1/250	13/21	A3








Legende

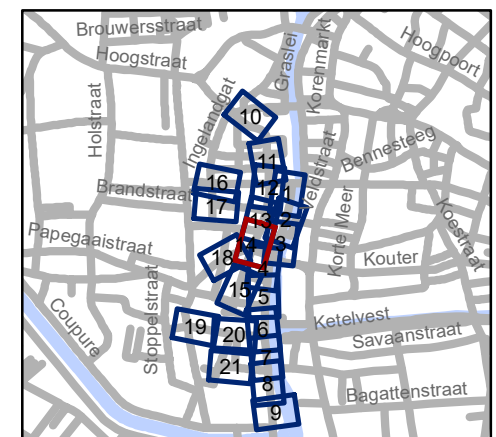
-  Bestaande verkeersborden
-  Geplande verkeersborden
-  Te verwijderen verkeersborden
-  Bestaande wegmarkeringen
-  Geplande wegmarkeringen
-  Te verwijderen wegmarkeringen

Straatmeubilair

-  Gepland paaltje
-  Bestaand paaltje
-  Te verwijderen paaltje

Overige

-  Ander gepland dossier (in voorbereiding bij MOBBED)
-  Ander gepland dossier (in voorbereiding bij MOBBED)
-  Ander gepland dossier (ter uitvoering bij DWBW)
-  Bestaande fietsenstalling
-  Voorgestelde fietsenstalling



gent: Mobiliteitsbedrijf stad Gent
Verkeerstechnische taken





Ajuinlei Uitbreiding Autovrij Gebied

Dossiernummer P-257693




DATUM	SCHAAL	PLAN	P.FORMAAT
19/10/2022	1/250	14/21	A3








Legende

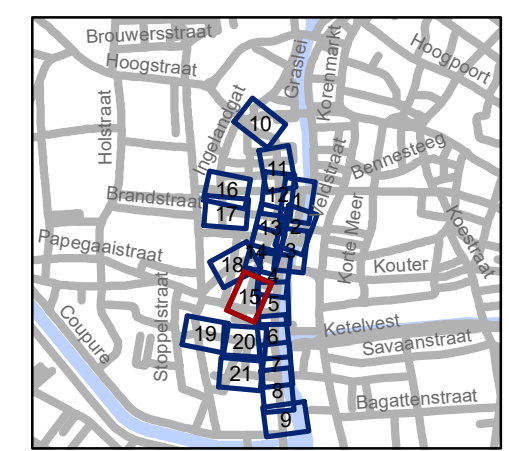
-  Bestaande verkeersborden
-  Geplande verkeersborden
-  Te verwijderen verkeersborden
-  Bestaande wegmarkeringen
-  Geplande wegmarkeringen
-  Te verwijderen wegmarkeringen

Straatmeubilair

-  Gepland paaltje
-  Bestaand paaltje
-  Te verwijderen paaltje

Overige

-  Ander gepland dossier (in voorbereiding bij MOBBED)
-  Ander gepland dossier (in voorbereiding bij MOBBED)
-  Ander gepland dossier (ter uitvoering bij DWBW)
-  Bestaande fietsenstalling
-  Voorgestelde fietsenstalling



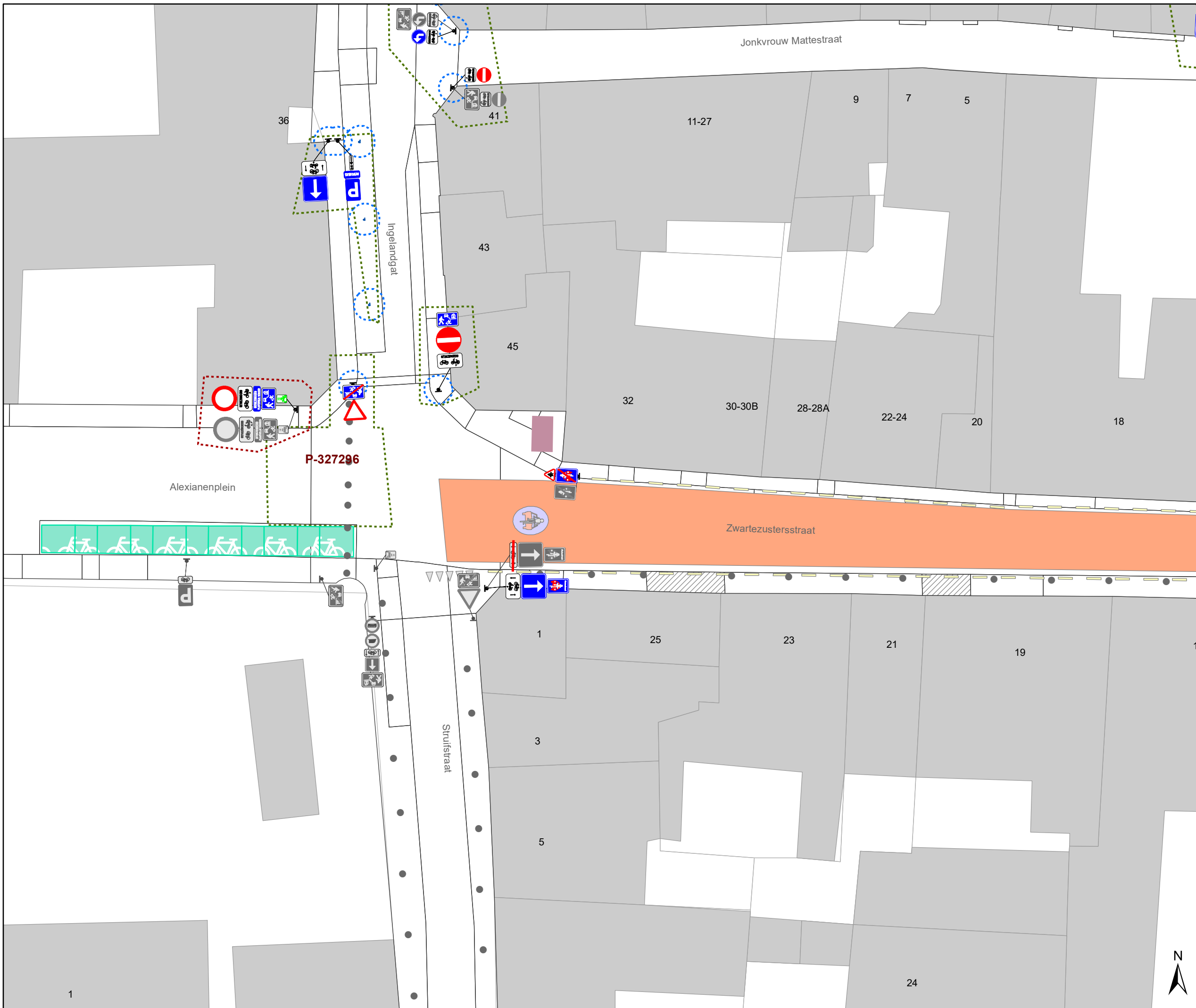
gent: Mobiliteitsbedrijf stad Gent
Verkeerstechnische taken

Ajuinlei Uitbreiding Autovrij Gebied

Dossiernummer P-257693

DATUM	SCHAAL	PLAN	P FORMAAT
19/10/2022	1/250	15/21	A3





Legende

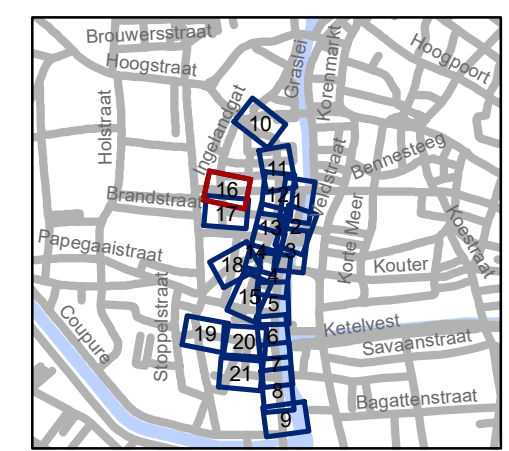
- Bestaande verkeersborden
- Geplande verkeersborden
- Te verwijderen verkeersborden
- Bestaande wegmarkeringen
- Geplande wegmarkeringen
- Te verwijderen wegmarkeringen

Straatmeubilair

- Gepland paaltje
- Bestaand paaltje
- Te verwijderen paaltje

Overige

- Ander gepland dossier (in voorbereiding bij MOBBED)
- Ander gepland dossier (in voorbereiding bij MOBBED)
- Ander gepland dossier (ter uitvoering bij DWBW)
- Bestaande fietsenstalling
- Voorgestelde fietsenstalling



gent: Mobiliteitsbedrijf stad Gent
Verkeerstechnische taken

Ajuinlei Uitbreiding Autovrij Gebied

Dossinummer P-257693

DATUM	SCHAAL	PLAN	P FORMAAT
19/10/2022	1/250	16/21	A3













Legende

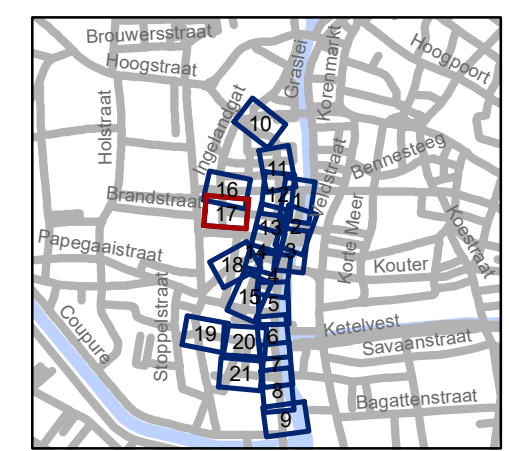
-  Bestaande verkeersborden
-  Geplande verkeersborden
-  Te verwijderen verkeersborden
-  Bestaande wegmarkeringen
-  Geplande wegmarkeringen
-  Te verwijderen wegmarkeringen

Straatmeubilair

-  Gepland paaltje
-  Bestaand paaltje
-  Te verwijderen paaltje

Overige

-  Ander gepland dossier (in voorbereiding bij MOBBED)
-  Ander gepland dossier (in voorbereiding bij MOBBED)
-  Ander gepland dossier (ter uitvoering bij DWBW)
-  Bestaande fietsenstalling
-  Voorgestelde fietsenstalling



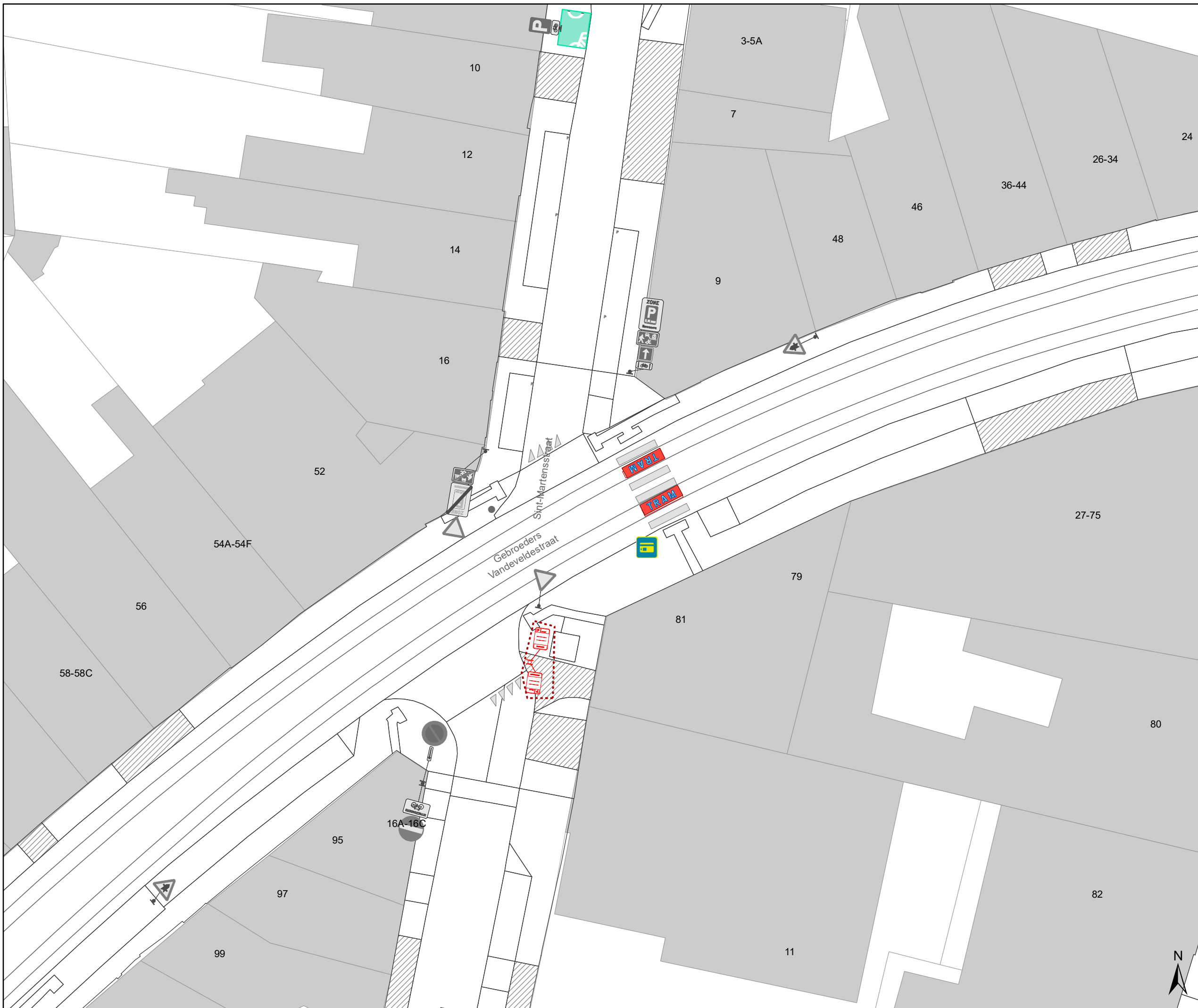
gent: Mobiliteitsbedrijf stad Gent
Verkeerstechnische taken

Ajuinlei
Uitbreiding Autovrij Gebied

Dossiernummer P-257693

DATUM	SCHAAL	PLAN	P FORMAAT
19/10/2022	1/250	17/21	A3













Legende

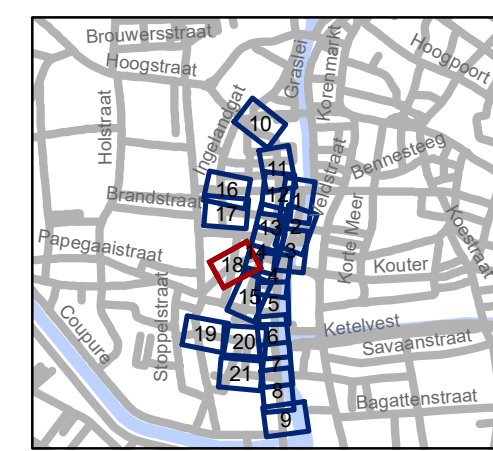
-  Bestaande verkeersborden
-  Geplande verkeersborden
-  Te verwijderen verkeersborden
-  Bestaande wegmarkeringen
-  Geplande wegmarkeringen
-  Te verwijderen wegmarkeringen

Straatmeubilair

-  Gepland paaltje
-  Bestaand paaltje
-  Te verwijderen paaltje

Overige

-  Ander gepland dossier (in voorbereiding bij MOBBED)
-  Ander gepland dossier (in voorbereiding bij MOBBED)
-  Ander gepland dossier (ter uitvoering bij DWBW)
-  Bestaande fietsenstalling
-  Voorgestelde fietsenstalling

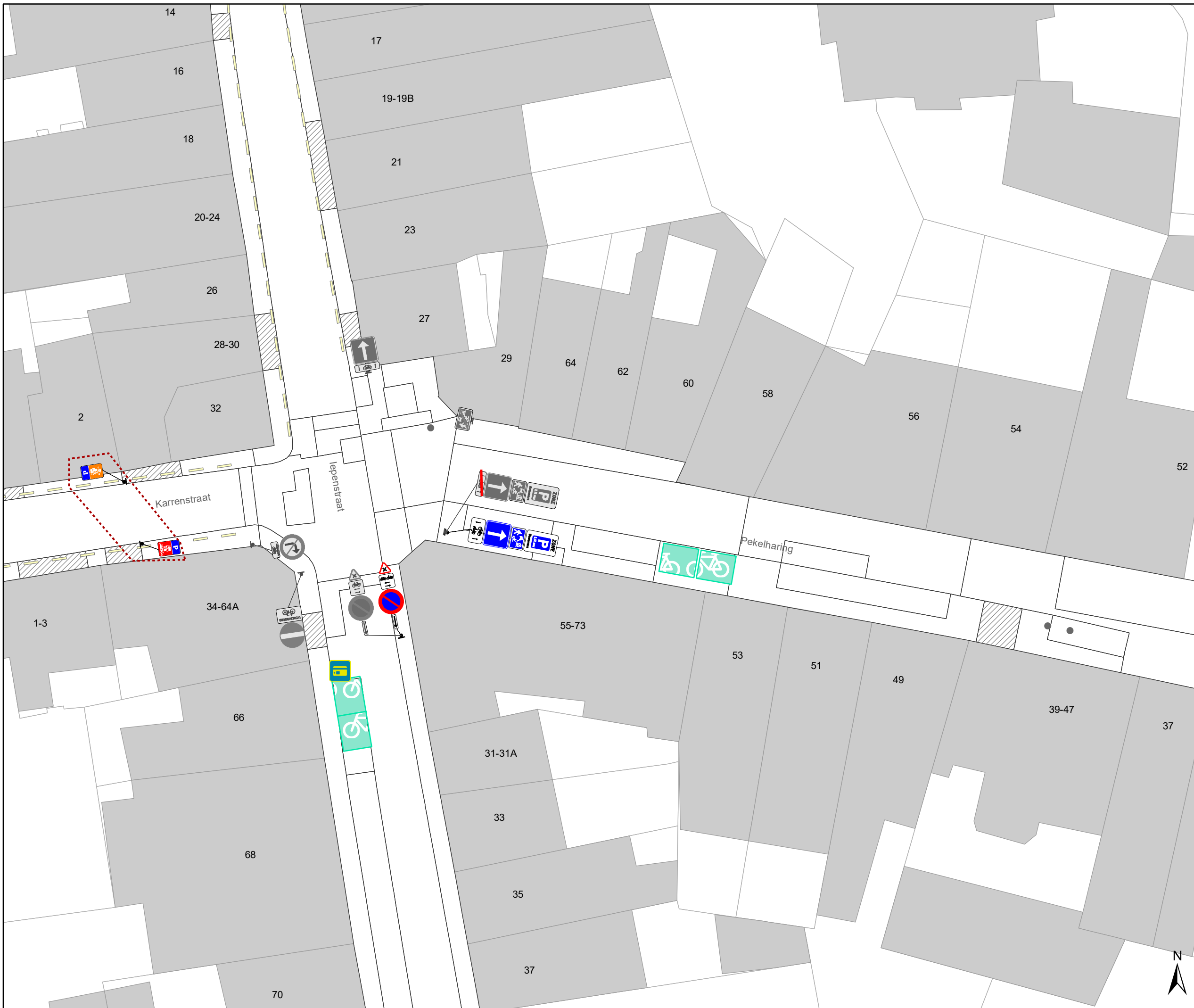


gent: Mobiliteitsbedrijf stad Gent
Verkeerstechnische taken

Ajuinlei
Uitbreiding Autovrij Gebied

Dossinummer P-257693

DATUM	SCHAAL	PLAN	P FORMAAT
19/10/2022	1/250	18/21	A3



Legende

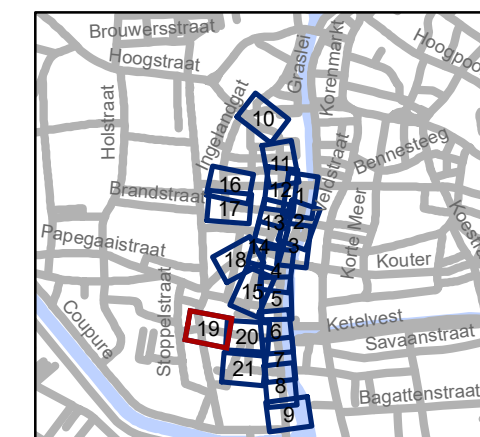
- Bestaande verkeersborden
- Geplande verkeersborden
- Te verwijderen verkeersborden
- Bestaande wegmarkeringen
- Geplande wegmarkeringen
- Te verwijderen wegmarkeringen

Straatmeubilair

- Gepland paaltje
- Bestaand paaltje
- Te verwijderen paaltje

Overige

- Ander gepland dossier (in voorbereiding bij MOBBED)
- Ander gepland dossier (in voorbereiding bij MOBBED)
- Ander gepland dossier (ter uitvoering bij DWBW)
- Bestaande fietsenstalling
- Voorgestelde fietsenstalling



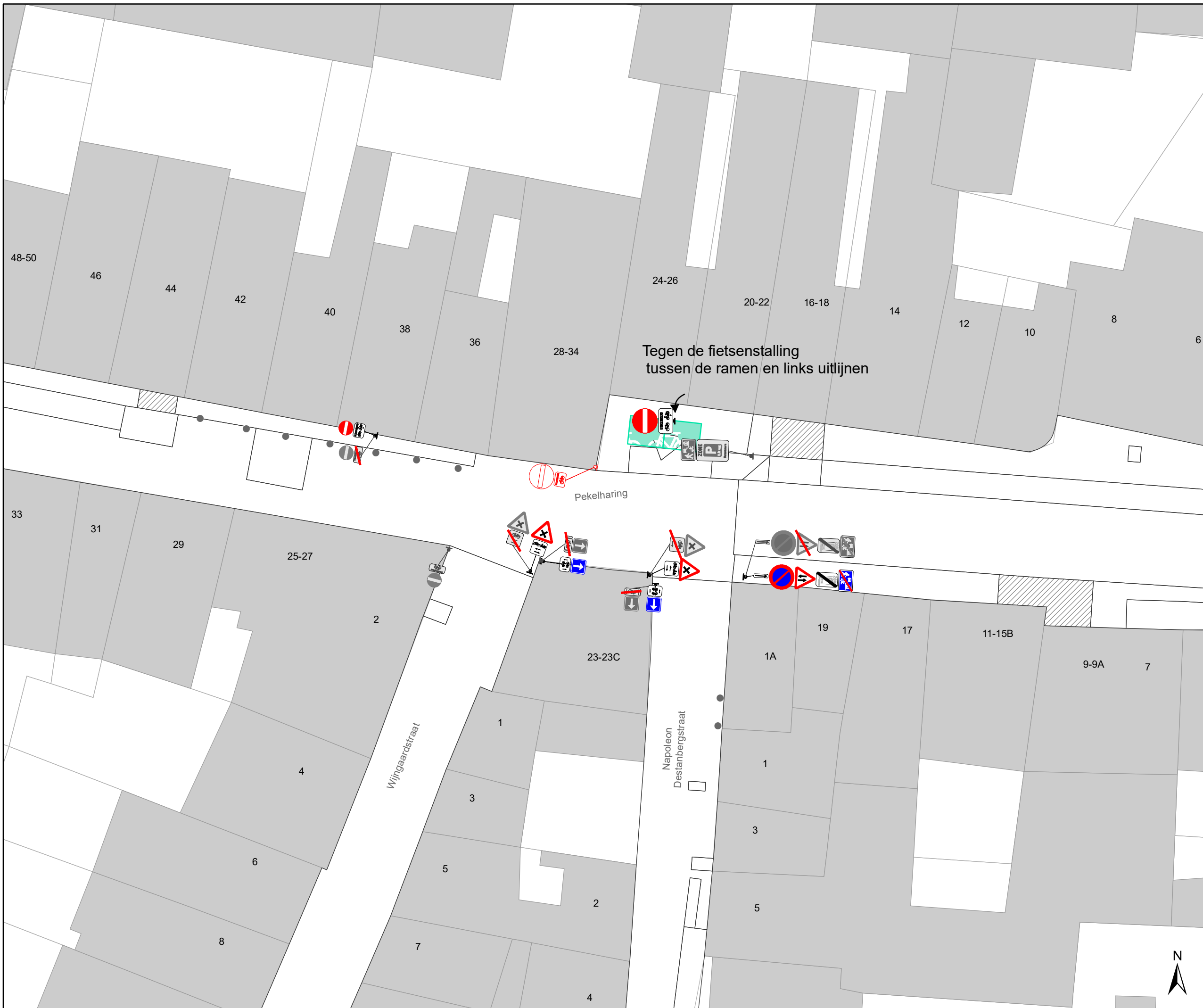
gent: Mobiliteitsbedrijf stad Gent
Verkeerstechnische taken

Ajuinlei Uitbreiding Autovrij Gebied

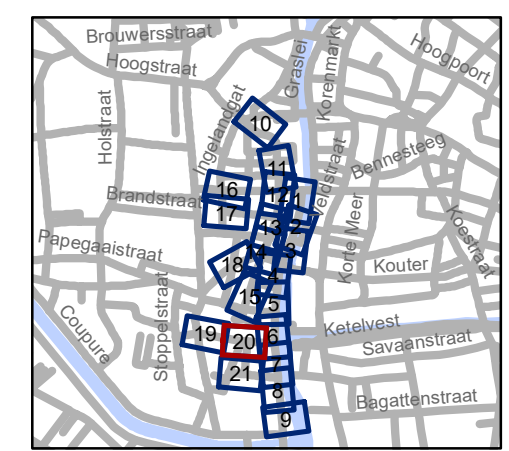
Dossiernummer P-257693

DATUM	SCHAAL	PLAN	P FORMAAT
19/10/2022	1/250	19/21	A3





- ### Legende
- Bestaande verkeersborden
 - Geplande verkeersborden
 - Te verwijderen verkeersborden
 - Bestaande wegmarkeringen
 - Geplande wegmarkeringen
 - Te verwijderen wegmarkeringen
- ### Straatmeubilair
- Gepland paaltje
 - Bestaand paaltje
 - Te verwijderen paaltje
- ### Overige
- Ander gepland dossier (in voorbereiding bij MOBBED)
 - Ander gepland dossier (in voorbereiding bij MOBBED)
 - Ander gepland dossier (ter uitvoering bij DWBW)
 - Bestaande fietsenstalling
 - Voorgestelde fietsenstalling



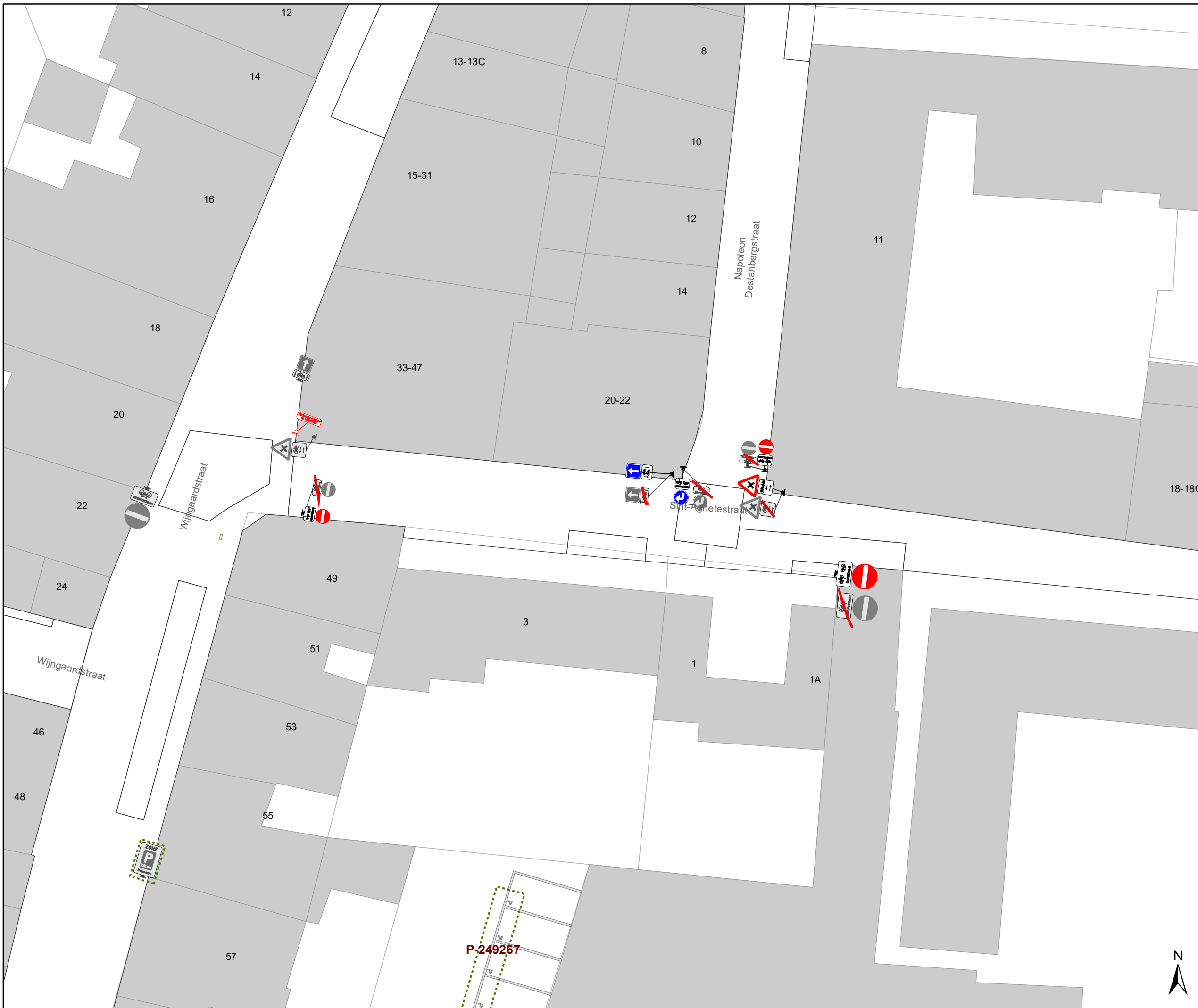
gent: Mobiliteitsbedrijf stad Gent
Verkeerstechnische taken

Ajuinlei
Uitbreiding Autovrij Gebied







Dossienummer P-257693

DATUM	SCHAAL	PLAN	P FORMAAT
19/10/2022	1/250	20/21	A3













Legende

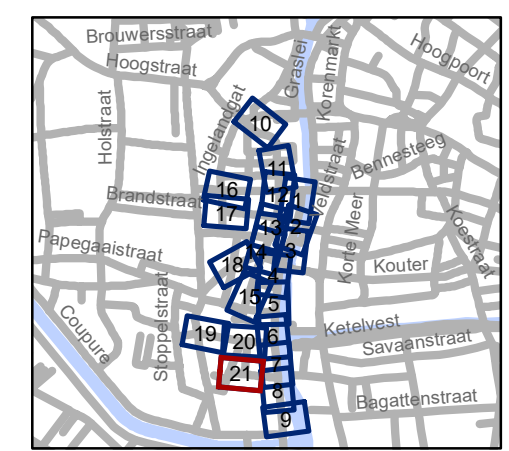
-  Bestaande verkeersborden
-  Geplande verkeersborden
-  Te verwijderen verkeersborden
-  Bestaande wegmarkeringen
-  Geplande wegmarkeringen
-  Te verwijderen wegmarkeringen

Straatmeubilair

-  Gepland paaltje
-  Bestaand paaltje
-  Te verwijderen paaltje

Overige

-  Ander gepland dossier (in voorbereiding bij MOBBED)
-  Ander gepland dossier (in voorbereiding bij MOBBED)
-  Ander gepland dossier (ter uitvoering bij DWBW)
-  Bestaande fietsenstalling
-  Voorgestelde fietsenstalling



gent: Mobiliteitsbedrijf stad Gent
Verkeerstechnische taken





Ajuinlei Uitbreiding Autovrij Gebied

Dossiernummer P-257693


DATUM	SCHAAL	PLAN	P FORMAAT
19/10/2022	1/250	21/21	A3




Legende

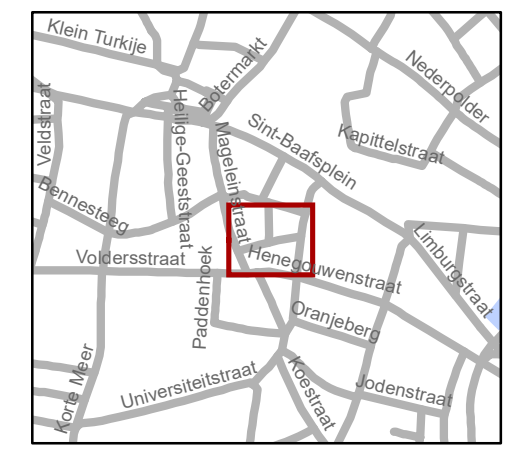
-  Bestaande verkeersborden
-  Geplande verkeersborden
-  Te verwijderen verkeersborden
-  Bestaande wegmarkeringen
-  Geplande wegmarkeringen
-  Te verwijderen wegmarkeringen

Straatmeubilair

-  Bestaand paaltje

Overige

-  Bestaande fietsenstalling



gent: Mobiliteitsbedrijf stad Gent
Verkeerstechnische taken

Korte Kruisstraat Verplaatsen bord AVG

Dossiernummer P-221187

DATUM	SCHAAL	PLAN	P.FORMAAT
19/10/2022	1/250	1/1	A3

Tussen 2 deuren
te plaatsen

P-244306