



---

**2025\_CBS\_06616 Nieuw aanvullend reglement van de politie op het wegverkeer - gemeenteweg - Varendriesstraat - nieuwe verkeersmaatregelen - Vaststelling**

**Beslissing:** Goedgekeurd in besloten vergadering van 17 juli 2025

**Zijn aanwezig bij de beslissing van dit punt:**

Hafsa El-Bazioui, schepen-voorzitter; Astrid De Bruycker, schepen; Sofie Bracke, schepen; Evita Willaert, schepen; Joris Vandenbroucke, schepen; Bram Van Braeckvelt, schepen; Burak Nalli, schepen; Filip Watteeuw, schepen; Christophe Peeters, schepen  
Liesbet Vertriest, adjunct-algemeendirecteur

**Bevoegd:** Joris Vandenbroucke

**Betrokken:** Mathias De Clercq

**Juridisch kader**

**De volgende bepalingen zijn van toepassing inzake de bevoegdheid:**

- De Nieuwe Gemeentewet 24 juni 1988, artikel 119;
- Het Decreet van 16 mei 2008 betreffende de aanvullende reglementen op het wegverkeer en de plaatsing en bekostiging van verkeerstekens, artikel 5, § 1, 2e lid;
- Het Decreet over het lokaal bestuur van 22 december 2017, artikel 41, 2°;
- Het gemeenteraadsbesluit van 15 december 2015, houdende de delegatie van de vaststellingsbevoegdheid inzake gemeentelijke aanvullende reglementen op het wegverkeer.

**De beslissing wordt genomen op grond van:**

- Wet betreffende de politie over het wegverkeer, gecoördineerd bij Koninklijk Besluit van 16 maart 1968;
- Decreet van 16 mei 2008 betreffende de aanvullende reglementen op het wegverkeer en de plaatsing en bekostiging van de verkeerstekens;
- Koninklijk Besluit van 1 december 1975 houdende algemeen reglement op de politie van het wegverkeer en van het gebruik van de openbare weg;
- Ministerieel Besluit van 11 oktober 1976 waarbij de minimumafmetingen en de bijzondere plaatsingsvoorwaarden van de verkeerstekens worden bepaald;
- Uitvoeringsbesluit van 23 januari 2009 betreffende de aanvullende reglementen op het wegverkeer en de plaatsing en bekostiging van de verkeerstekens;
- Omzendbrief MOB/2009/1 van 3 april 2009;

- Het reglement houdende de voorwaarden tot het toekennen van parkeerplaatsen voor personen met een handicap, goedgekeurd in de gemeenteraad van 25 april 2016.

### **Motivering**

- De nieuwe maatregelen die bij dit besluit worden getroffen, betreffen:
  1. het insnoeren van het kruispunt Varendriesstraat met de Sint-Gerolfstraat om de snelheid af te remmen en een betere conflictpresentatie te krijgen op dit kruispunt waar voorrang van rechts geldt
  2. het inrichten van snelheidsremmers op 3 plaatsen, dit ter ondersteuning van het snelheidsregime van 30 km/u in de Varendriesstraat. Ter hoogte van de huisnummers 24 en 34 wordt een beurtelingse doorgang ingericht aan de hand van parkeervakken op de rijbaan. Ter hoogte van de huisnummer 35 wordt een beurtelingse doorgang geïsignaleerd met voorrang in de richting van de Raapstraat.

Deze snelheidsremmers worden ingevoerd naar aanleiding van verschillende klachten van burgers over te snel rijden en de onveiligheid voor voetgangers en fietsers, die in deze straat geen toegewezen plaats kennen en de rijbaan moeten delen met het gemotoriseerde verkeer.

### **Bijgevoegde bijlage(n):**

- Aanvullend reglement Varendriesstraat dossier P-725356.pdf (deel van de beslissing)
- Signalisatieplan Varendriesstraat dossier P-725356 (deel van de beslissing)

### **Beslissing**

**Beslist het volgende:**

**Artikel 1:**

Stelt vast het bijgevoegd aanvullend reglement van de politie op het wegverkeer en het signalisatieplan betreffende de gemeenteweg Varendriesstraat.

2025\_CBS\_06616 - Nieuw aanvullend reglement van de politie op het wegverkeer - gemeenteweg - Varendriesstraat - nieuwe verkeersmaatregelen

Vastgesteld in het College van Burgemeester en Schepenen van 17 juli 2025

Bekendgemaakt op 18 juli 2025

Geldig vanaf 23 juli 2025

Referentienummer 2025\_CBS\_06616

## Reglement

### Artikel 1.

Op de Varendriesstraat ter hoogte van het kruispunt met de Halewijnkouter geldt: de bestuurders moeten voorrang verlenen aan iedere bestuurder die rijdt op de openbare weg of de rijbaan die ze oprijden; de plaats waar de bestuurders, zo nodig, moeten stoppen om voorrang te verlenen, wordt aangeduid.

Dit wordt aangeduid door verkeerstekens:

- Wegmarkering WM76.2
- Verkeersbord B1

### Artikel 2.

Op de Varendriesstraat ter hoogte van de snelheidsremmer aan huisnummer 24 komende van de zuidelijke richting;

op de Varendriesstraat ter hoogte van de snelheidsremmer aan huisnummer 25 komende van noordelijke richting geldt: de bestuurders moeten voorrang verlenen aan de bestuurders die uit de tegenovergestelde richting komen. In de tegenovergestelde richting geldt: de bestuurders hebben voorrang ten opzichte van de bestuurders die uit de tegenovergestelde richting komen.

Dit wordt aangeduid door verkeerstekens:

- Verkeersbord B19
- Verkeersbord B21

### Artikel 3.

Op de Varendriesstraat ter hoogte van de overkant van huisnummer 24;

op de Varendriesstraat ter hoogte van huisnummer 30;

op de Varendriesstraat tussen huisnummer 31 en huisnummer 35 geldt: de bestuurders zijn verplicht de hindernis langs links voorbij te rijden

Dit wordt aangeduid door verkeerstekens:

- Verkeersbord D1

### Artikel 4.

Op de Varendriesstraat ter hoogte van het kruispunt met de Lage Varenweg over een afstand van 15m geldt: het is iedere bestuurder verboden de onderbroken streep die het naderen van de doorlopende streep aankondigt te overschrijden, behalve om in te halen, om links af te slaan, om te keren of om van rijstrook te veranderen; het is iedere bestuurder verboden de doorlopende streep te overschrijden, alsook links van de streep te rijden wanneer deze de twee rijrichtingen scheidt.

**Dit wordt aangeduid door verkeerstekens:**

- **Wegmarkering WM72.2**
- **Wegmarkering WM72.3**

**Artikel 5.**

**Op de Varendriesstraat ter hoogte van het kruispunt met de Sint-Gerolfstraat;  
op de Varendriesstraat ter hoogte van het kruispunt met de Sint-Gerolfstraat tot aan huisnummer  
22;**

**op de Varendriesstraat ter hoogte van huisnummer 24;**

**op de Varendriesstraat ter hoogte van huisnummer 26;**

**op de Varendriesstraat ter hoogte van huisnummer 25 geldt: de denkbeeldige rand van de rijbaan  
wordt aangeduid. Het deel van de openbare weg dat gelegen is aan de andere kant van deze streep  
is voorbehouden voor het stilstaan en parkeren, behalve op autosnelwegen en autowegen.**

**Dit wordt aangeduid door verkeerstekens:**

- **Wegmarkering WM75.2**

**Artikel 6.**

**Op de Varendriesstraat ter hoogte van de overkant van huisnummer 24;**

**op de Varendriesstraat ter hoogte van huisnummer 30 tot en met huisnummer 34 geldt: voertuigen  
moeten parkeren binnen de afgebakende plaatsen.**

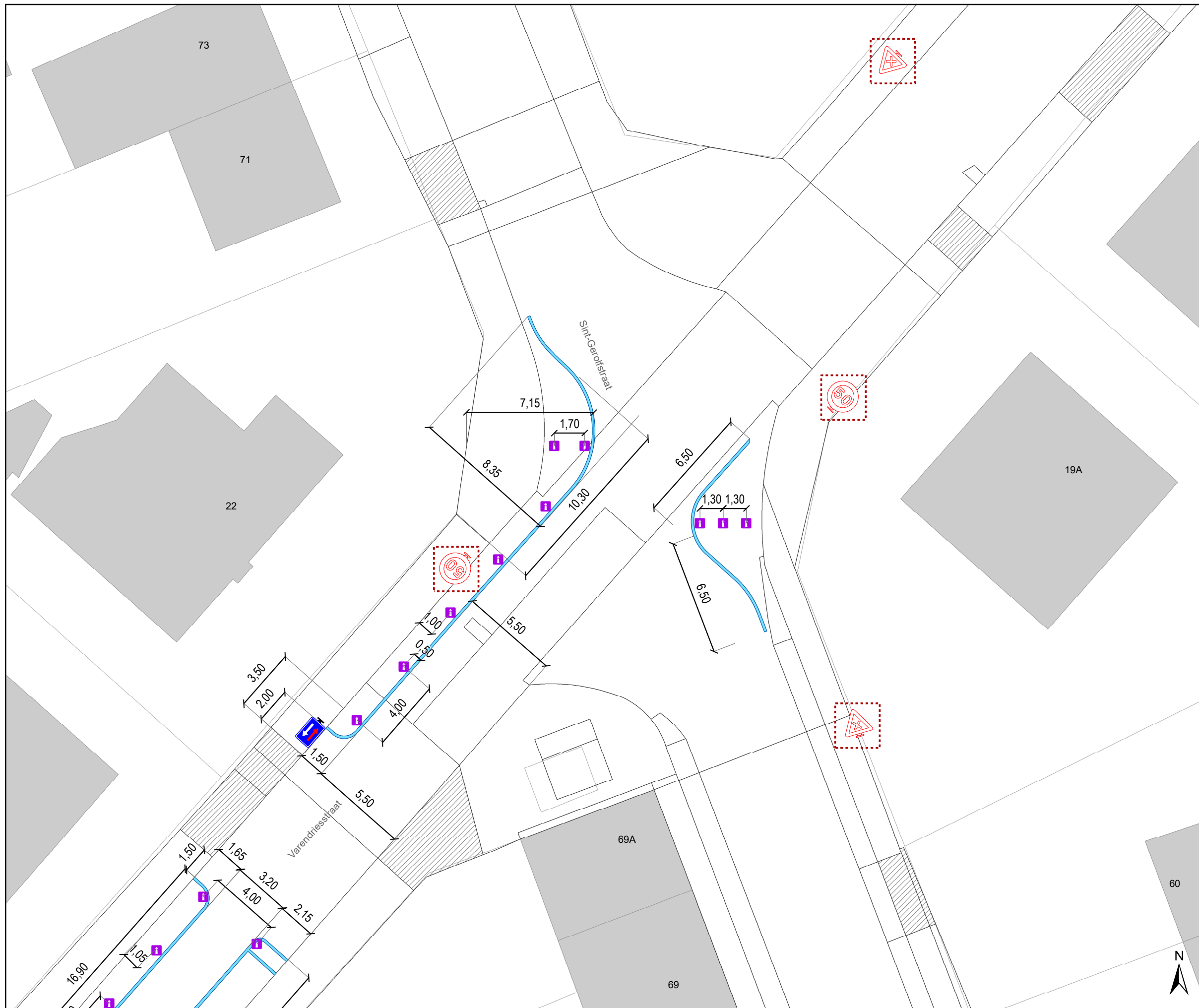
**Dit wordt aangeduid door verkeerstekens:**

- **Wegmarkering WM77.5**

---

(einde reglement)







## Legende

-  Bestaande verkeersborden
-  Geplande verkeersborden
-  Te verwijderen verkeersborden
-  Bestaande wegmarkeringen
-  Geplande wegmarkeringen
-  Te verwijderen wegmarkeringen




## Overige

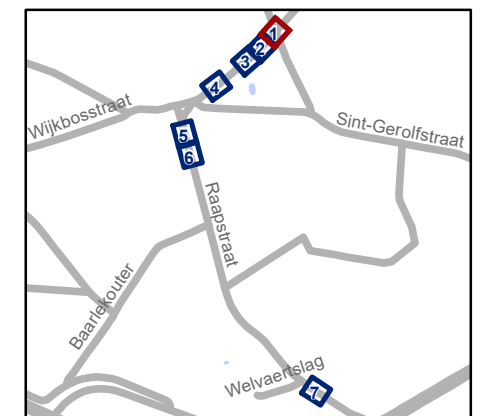
-  Ander gepland dossier (in voorbereiding bij MOBBED)
-  Boomstam

## Straatmeubilair

-  Geplande ploobakken

## Snelheidsremmers

-  Rijbaankussen bestaand
-  Rijbaankussen gepland verwijderd
-  Rijbaanversmalling gepland

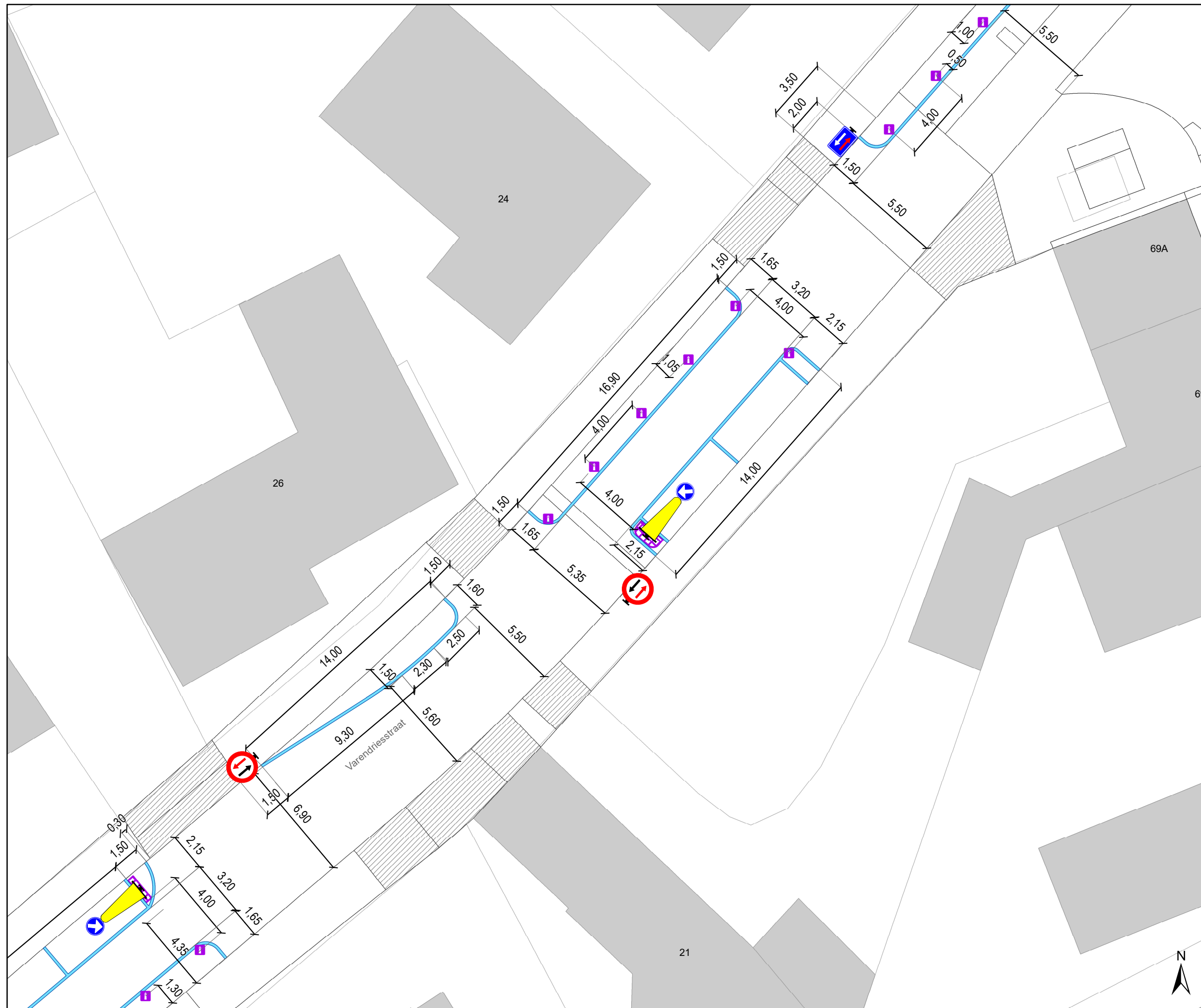


**gent:** Mobiliteitsbedrijf stad Gent  
Verkeerstechnische taken

### Varendriesstraat Snelheidsremmers

Dossiernummer P-725356

DATUM	SCHAAL	PLAN	P FORMAAT
8/07/2025	1/200	1/7	A3



### Legende

- Bestaande verkeersborden
- Geplande verkeersborden
- Te verwijderen verkeersborden
- Bestaande wegmarkeringen
- Geplande wegmarkeringen
- Te verwijderen wegmarkeringen

### Overige

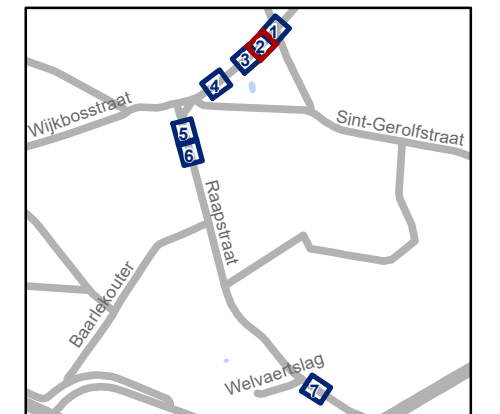
- Ander gepland dossier (in voorbereiding bij MOBBED)
- Boomstam

### Straatmeubilair

- Geplande ploibaken

### Snelheidsremmers

- Rijbaankussen bestaand
- Rijbaankussen gepland verwijderd
- Rijbaanversmalling gepland



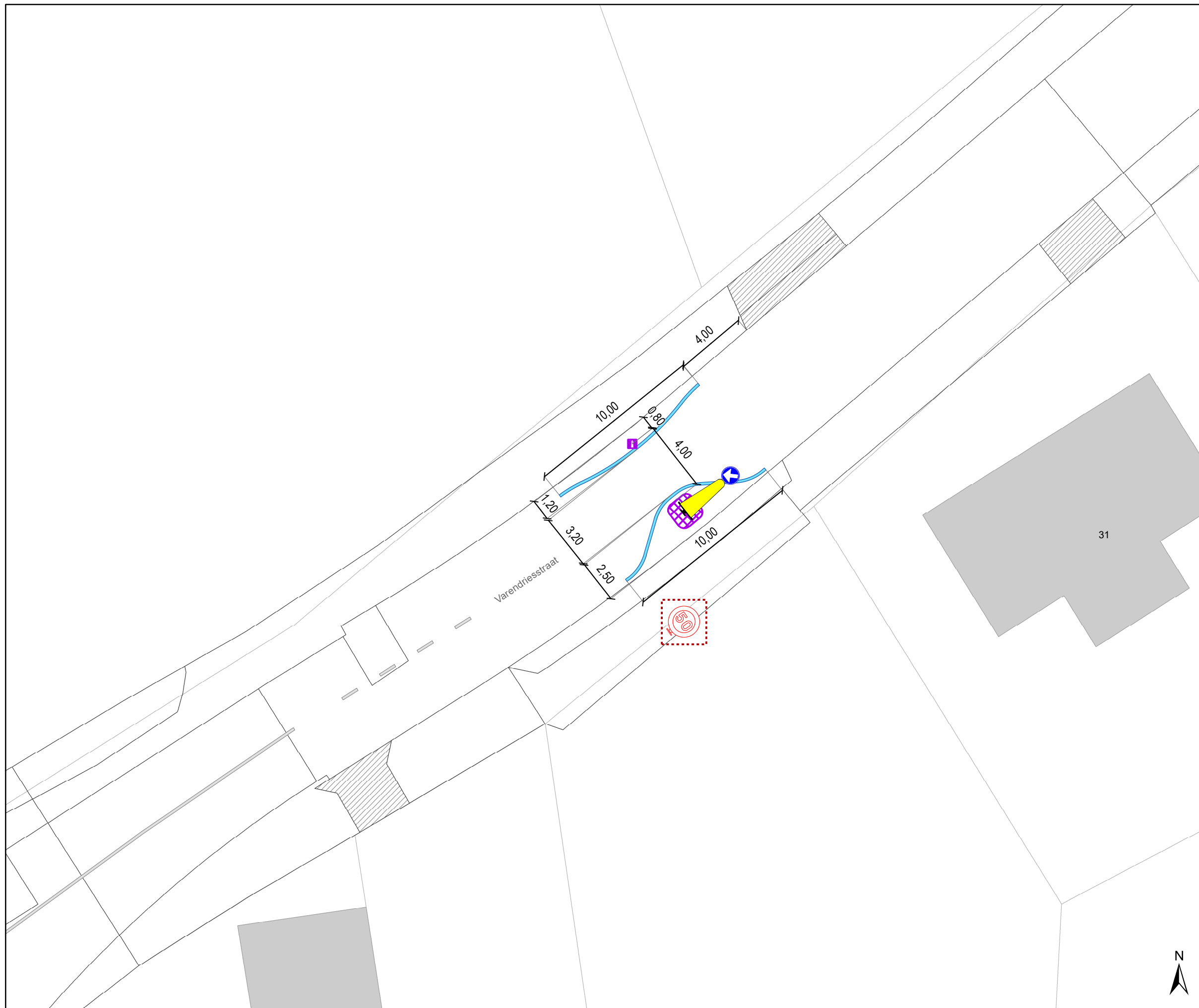
**gent:** Mobiliteitsbedrijf stad Gent  
Verkeerstechnische taken

## Varendriesstraat Snelheidsremmers

Dossiernummer P-725356

DATUM	SCHAAL	PLAN	P FORMAAT
8/07/2025	1/200	2/7	A3







### Legende

-  Bestaande verkeersborden
-  Geplande verkeersborden
-  Te verwijderen verkeersborden
-  Bestaande wegmarkeringen
-  Geplande wegmarkeringen
-  Te verwijderen wegmarkeringen




### Overige

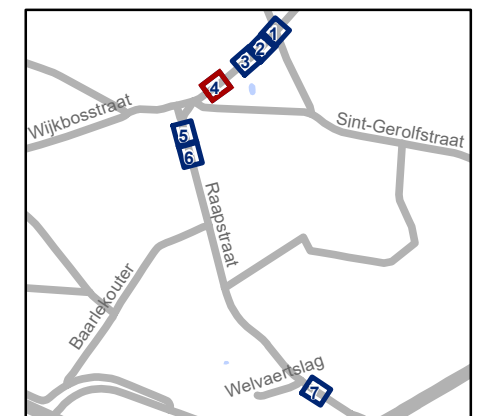
-  Ander gepland dossier (in voorbereiding bij MOBBED)
-  Boomstam

### Straatmeubilair

-  Geplande ploibaken

### Snelheidsremmers

-  Rijbaankussen bestaand
-  Rijbaankussen gepland verwijderd
-  Rijbaanversmalling gepland



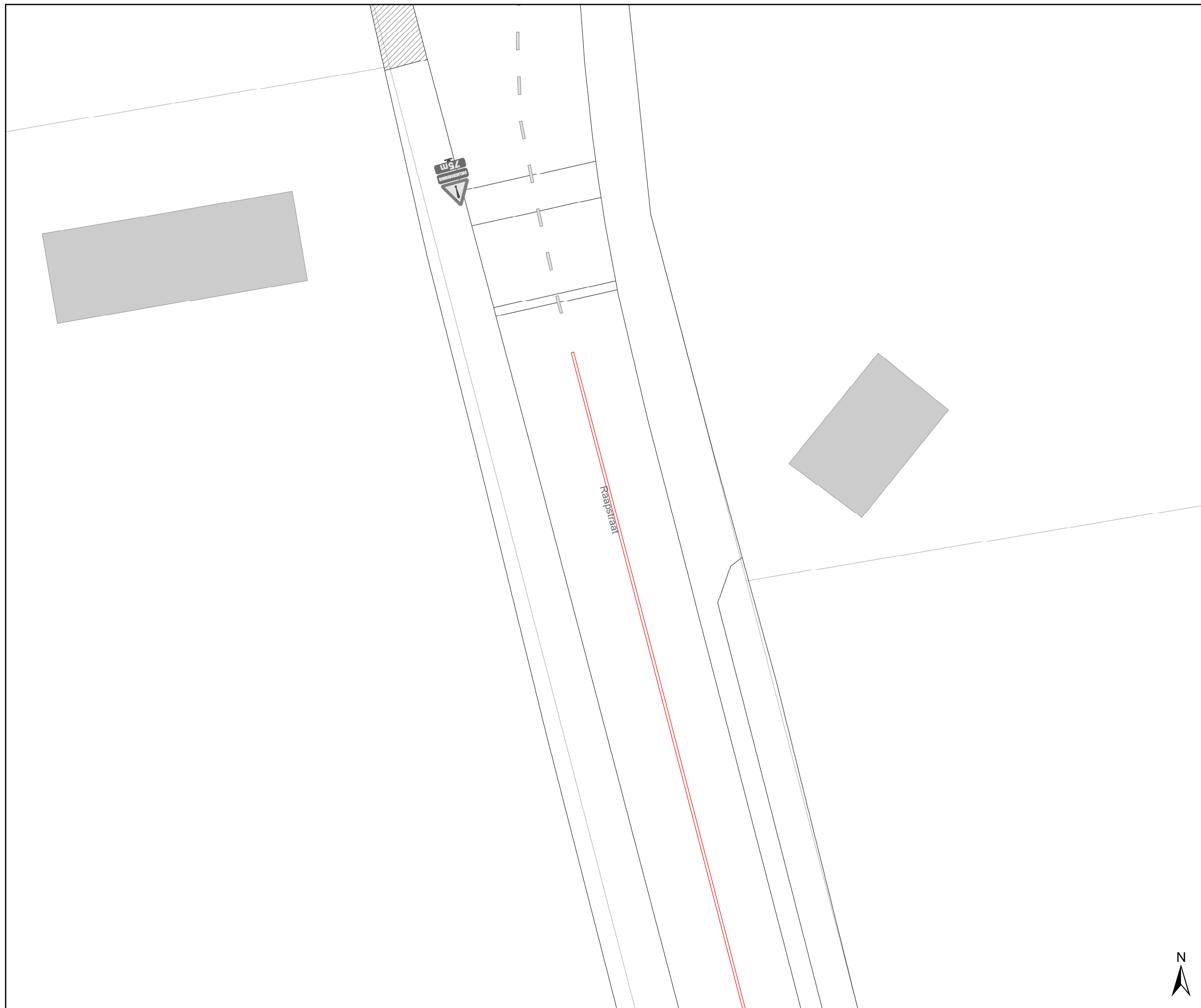
**gent:** Mobiliteitsbedrijf stad Gent  
Verkeerstechnische taken

## Varendriesstraat Snelheidsremmers

Dossiernummer P-725356

DATUM	SCHAAL	PLAN	P FORMAAT
8/07/2025	1/200	4/7	A3







## Legende

-  Bestaande verkeersborden
-  Geplande verkeersborden
-  Te verwijderen verkeersborden
-  Bestaande wegmarkeringen
-  Geplande wegmarkeringen
-  Te verwijderen wegmarkeringen




## Overige

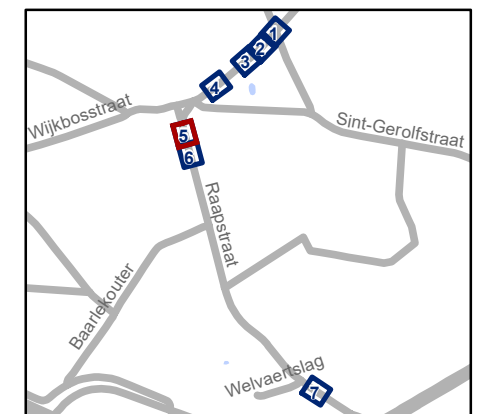
-  Ander gepland dossier (in voorbereiding bij MOBBED)
-  Boomstam

## Straatmeubilair

-  Geplande ploibaken

## Snelheidsremmers

-  Rijbaankussen bestaand
-  Rijbaankussen gepland verwijderd
-  Rijbaanversmalling gepland



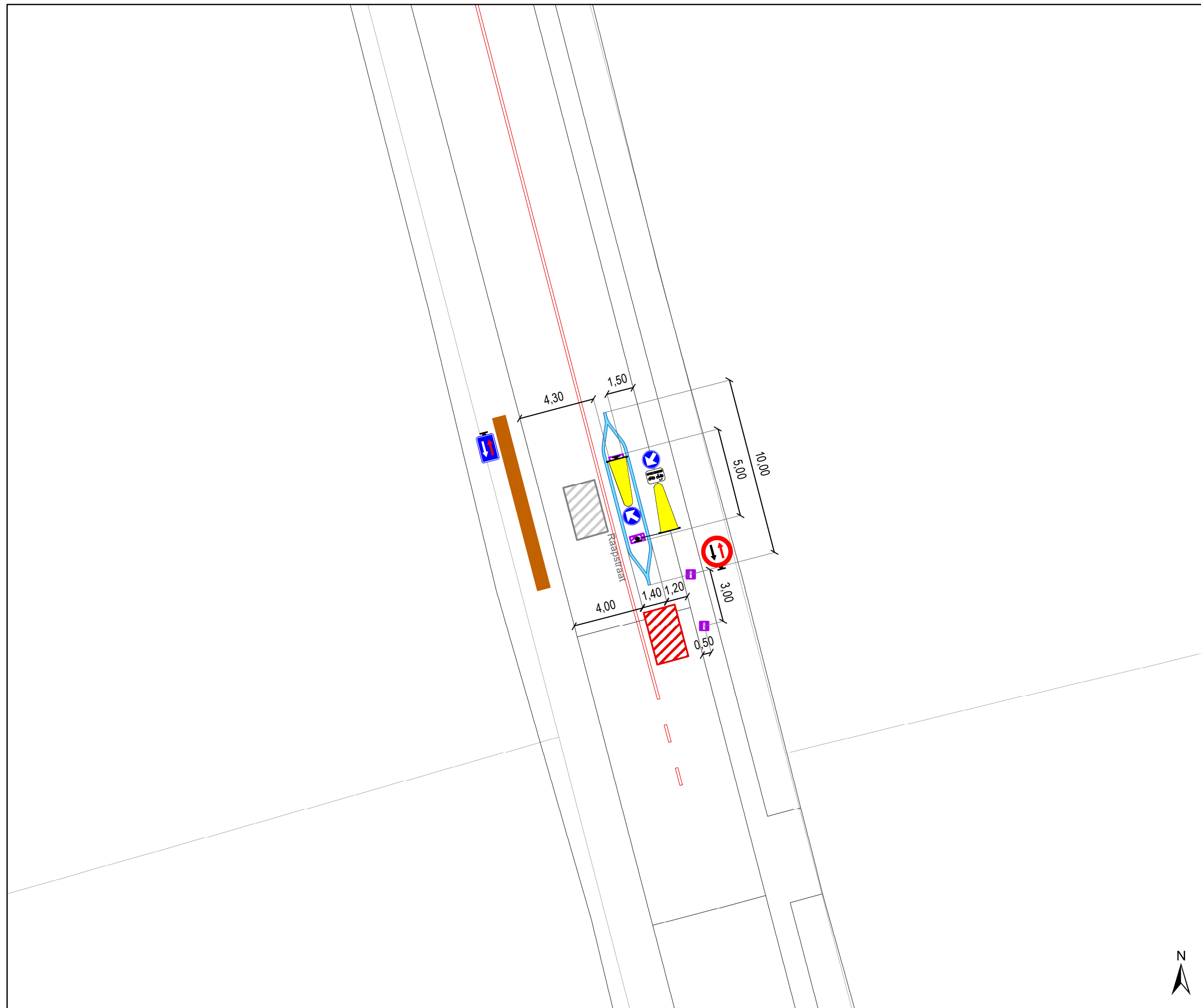
**gent:** Mobiliteitsbedrijf stad Gent  
Verkeerstechnische taken

## Varendriesstraat Snelheidsremmers

Dossiernummer P-725356

DATUM	SCHAAL	PLAN	P FORMAAT
8/07/2025	1/200	5/7	A3







### Legende

-  Bestaande verkeersborden
-  Geplande verkeersborden
-  Te verwijderen verkeersborden
-  Bestaande wegmarkeringen
-  Geplande wegmarkeringen
-  Te verwijderen wegmarkeringen




### Overige

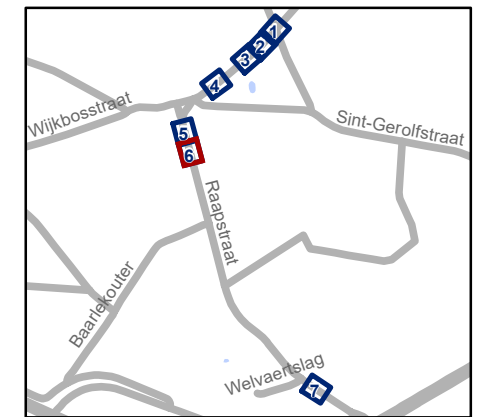
-  Ander gepland dossier (in voorbereiding bij MOBBED)
-  Boomstam

### Straatmeubilair

-  Geplande ploibaken

### Snelheidsremmers

-  Rijbaankussen bestaand
-  Rijbaankussen gepland verwijderd
-  Rijbaanversmalling gepland



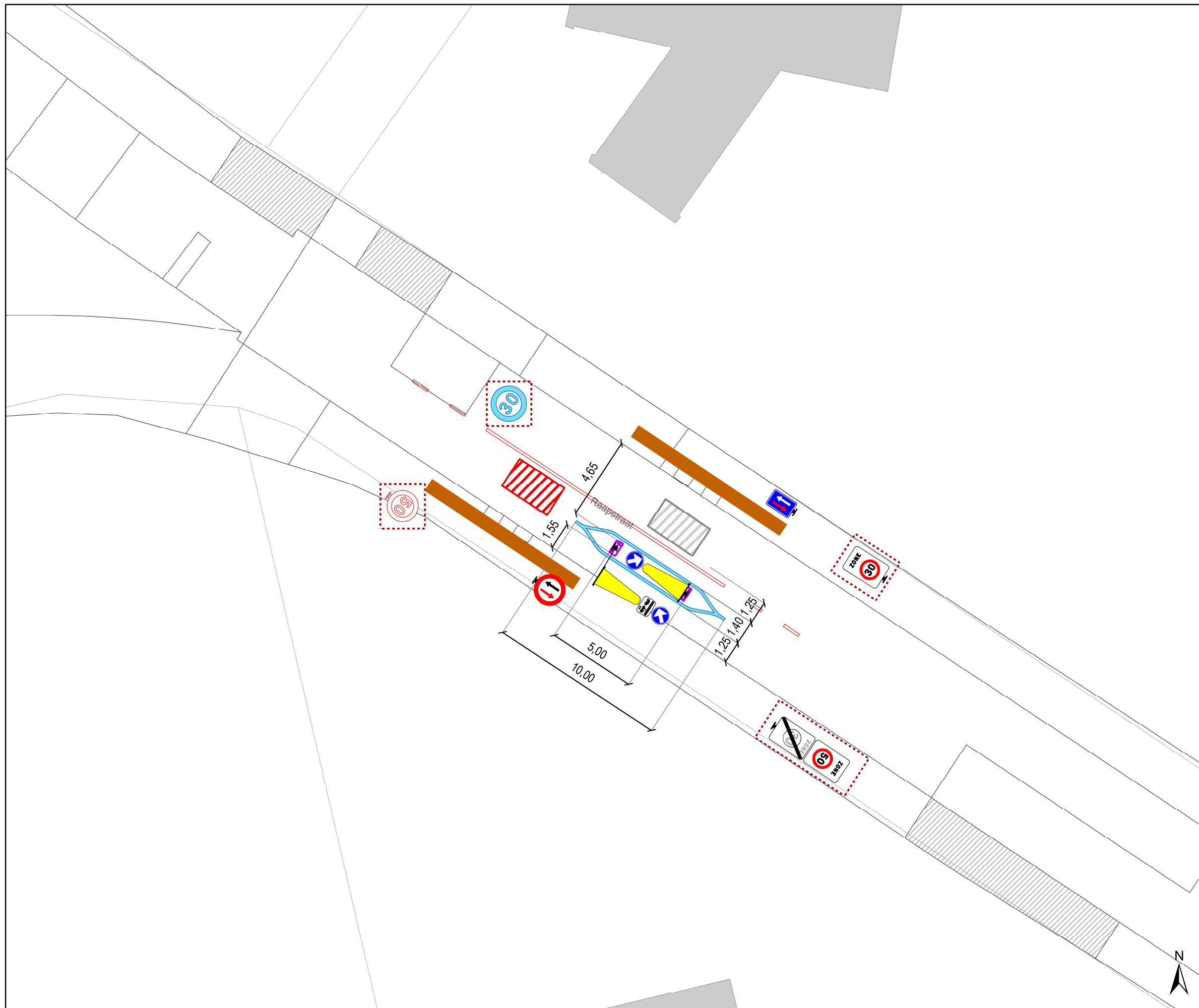
**gent:** Mobiliteitsbedrijf stad Gent  
Verkeerstechnische taken

## Varendriesstraat Snelheidsremmers

Dossiernummer P-725356

DATUM	SCHAAL	PLAN	P FORMAAT
8/07/2025	1/200	6/7	A3





## Legende

- Bestaande verkeersborden
- Geplande verkeersborden
- Te verwijderen verkeersborden
- Bestaande wegmarkeringen
- Geplande wegmarkeringen
- Te verwijderen wegmarkeringen

## Overige

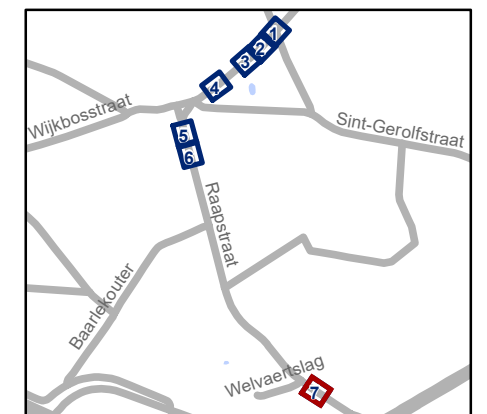
- Ander gepland dossier (in voorbereiding bij MOBVED)
- Boomstam

## Straatmeubilair

- Geplande ploibaken

## Snelheidsremmers

- Rijbaankussen bestaand
- Rijbaankussen gepland verwijderd
- Rijbaanversmalling gepland



**gent:** Mobiliteitsbedrijf stad Gent  
Verkeerstechnische taken

## Varendriesstraat Snelheidsremmers

Dossiernummer P-725356

DATUM	SCHAAL	PLAN	P FORMAAT
8/07/2025	1/200	7/7	A3