



2022_CBS_11348 Nieuw aanvullend reglement van de politie op het wegverkeer - gemeenteweg - Yvonne Fontainestraat - nieuwe verkeersmaatregel - Vaststelling

Melding van de algemeen directeur

Opheffing

Opgeheven door het college van burgemeester en schepenen 10/07/2025

2025_CBS_06266

Beslissing: Goedgekeurd in besloten vergadering van 17 november 2022

Zijn aanwezig bij de beslissing van dit punt:

Mathias De Clercq, burgemeester-voorzitter; Filip Watteeuw, schepen
Tine Heyse, schepen; Astrid De Bruycker, schepen; Sami Souguir, schepen; Bram Van Braeckvelt, schepen; Isabelle Heyndrickx, schepen; Hafsa El-Bazioui, schepen; Evita Willaert, schepen; Rudy Coddens, schepen
Mieke Hullebroeck, algemeen directeur; Luc Kupers, adjunct-algemeendirecteur; Danny Van Campenhout, adjunct-algemeendirecteur

Bevoegd: Filip Watteeuw

Betrokken: Mathias De Clercq

Juridisch kader

De volgende bepalingen zijn van toepassing inzake de bevoegdheid:

- De Nieuwe Gemeentewet 24 juni 1988, artikel 119;
- Het Decreet van 16 mei 2008 betreffende de aanvullende reglementen op het wegverkeer en de plaatsing en bekostiging van verkeerstekens, artikel 5, § 1, 2e lid;
- Het Decreet over het lokaal bestuur van 22 december 2017, artikel 41, 2°;
- Het gemeenteraadsbesluit van 15 december 2015, houdende de delegatie van de vaststellingsbevoegdheid inzake gemeentelijke aanvullende reglementen op het wegverkeer.

De beslissing wordt genomen op grond van:

- Wet betreffende de politie over het wegverkeer, gecoördineerd bij Koninklijk Besluit van 16 maart 1968;
- Decreet van 16 mei 2008 betreffende de aanvullende reglementen op het wegverkeer en de plaatsing en bekostiging van de verkeerstekens;

- Koninklijk Besluit van 1 december 1975 houdende algemeen reglement op de politie van het wegverkeer en van het gebruik van de openbare weg;
- Ministerieel Besluit van 11 oktober 1976 waarbij de minimumafmetingen en de bijzondere plaatsingsvoorwaarden van de verkeerstekens worden bepaald;
- Uitvoeringsbesluit van 23 januari 2009 betreffende de aanvullende reglementen op het wegverkeer en de plaatsing en bekostiging van de verkeerstekens;
- Omzendbrief MOB/2009/1 van 3 april 2009;

Motivering

Met dit besluit wordt de signalisatie bij de nieuwe aanleg van de Yvonne Fontainestraat goedgekeurd. Centraal in de straat zit een fietsoversteekplaats die de fietsbrug verbindt met het fietspad dat doorheen het door Volvo Trucks verworven deel van de Smalleheerweg loopt in de richting van de Drieselstraat. Deze weg blijft openbaar voor voetgangers, rijwielen en bromfietsen. Op vraag van Volvo wordt ook een toegangsverbod ingesteld voor voetgangers, rijwielen en bromfietsen in de richting van Schansakker. De Yvonne Fontainestraat zelf loopt dood op de Drieselstraat (uitgezonderd voor voetgangers, rijwielen en bromfietsen).

Bijgevoegde bijlage(n):

- Signalisatieplan Yvonne Fontainestraat dossier P-228857 (deel van de beslissing)
- Aanvullend reglement Yvonne Fontainestraat dossier P-228857 (deel van de beslissing)

Beslissing

Beslist het volgende:






Artikel 1:

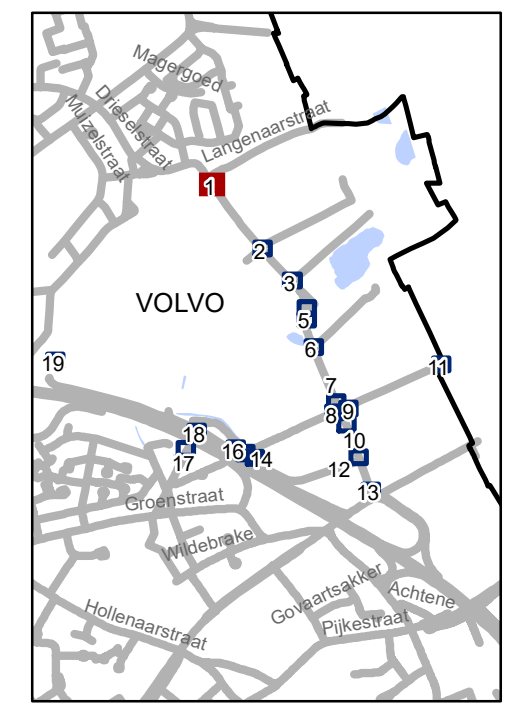
Stelt vast het bijgevoegd aanvullend reglement van de politie op het wegverkeer en het signalisatieplan betreffende de gemeenteweg Yvonne Fontainestraat.

2022_CBS_11348 - Nieuw aanvullend reglement van de politie op het wegverkeer - gemeenteweg - Yvonne Fontainestraat - nieuwe verkeersmaatregel



Legende

-  Bestaande verkeersborden
-  Geplande verkeersborden
-  Te verwijderen verkeersborden
-  Bestaande wegmarkeringen
-  Geplande wegmarkeringen
-  Te verwijderen wegmarkeringen

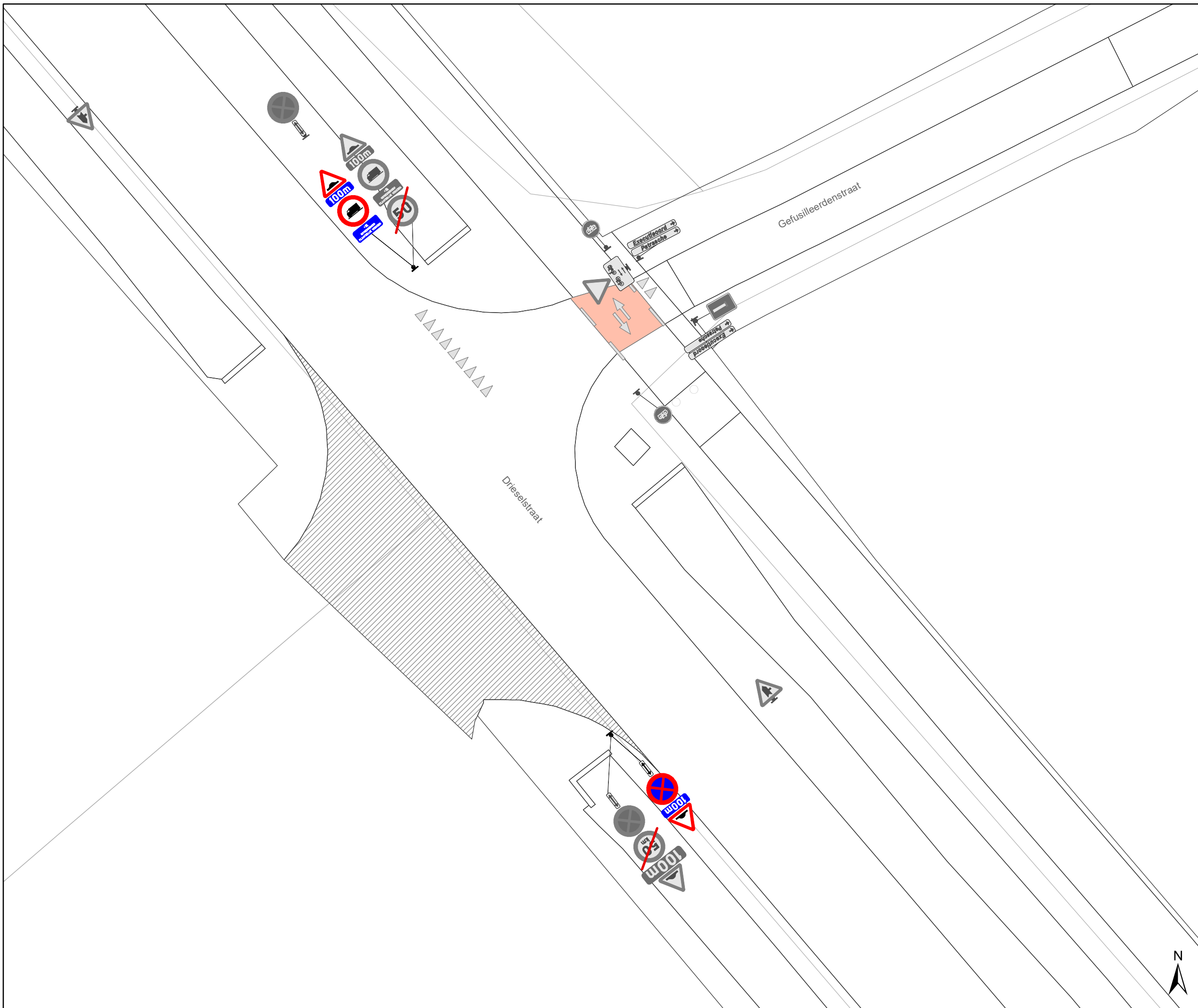


gent: Mobiliteitsbedrijf stad Gent
Verkeerstechnische taken




Driesselstraat Definitief signalisatieplan

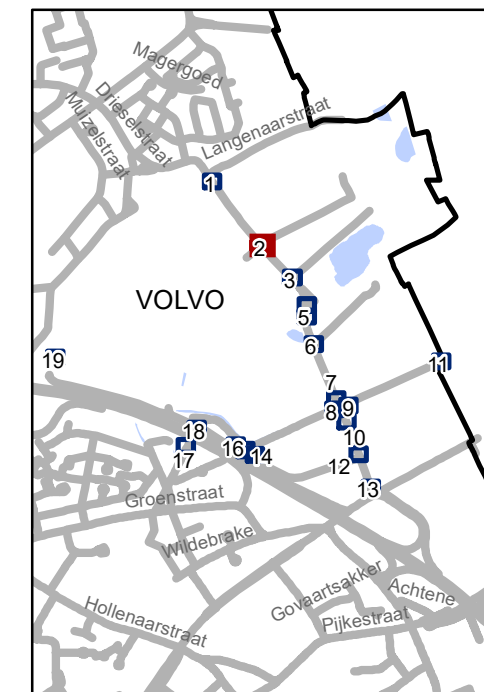
Dossiernummer P-228857

DATUM	SCHAAL	PLAN	P.FORMAAT
21/06/2022	1/200	1/20	A3



Legende

-  Bestaande verkeersborden
-  Geplande verkeersborden
-  Te verwijderen verkeersborden
-  Bestaande wegmarkeringen
-  Geplande wegmarkeringen
-  Te verwijderen wegmarkeringen

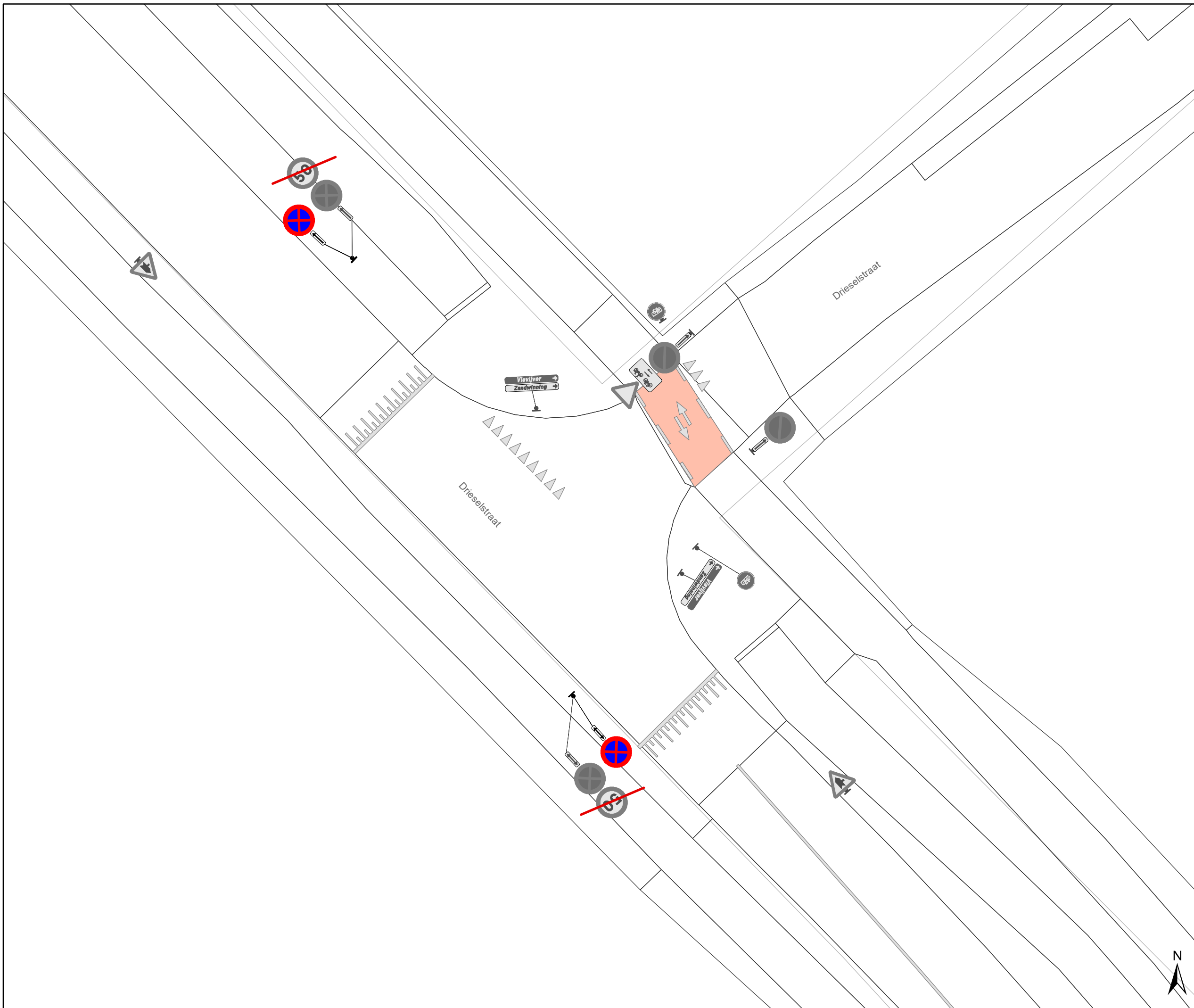


gent: Mobiliteitsbedrijf stad Gent
Verkeerstechnische taken





Dieselstraat Definitief signalisatieplan

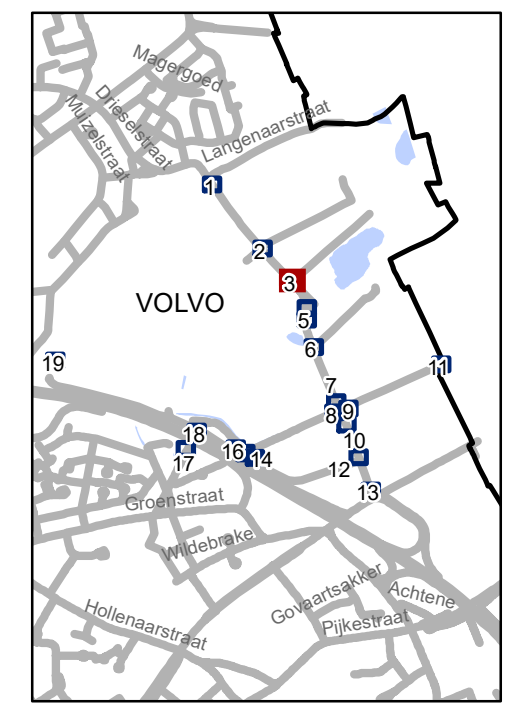
Dossiernummer P-228857

DATUM	SCHAAL	PLAN	P FORMAAT
21/06/2022	1/200	2/20	A3



Legende

-  Bestaande verkeersborden
-  Geplande verkeersborden
-  Te verwijderen verkeersborden
-  Bestaande wegmarkeringen
-  Geplande wegmarkeringen
-  Te verwijderen wegmarkeringen



gent: Mobiliteitsbedrijf stad Gent
Verkeerstechnische taken


Dieselstraat Definitief signalisatieplan

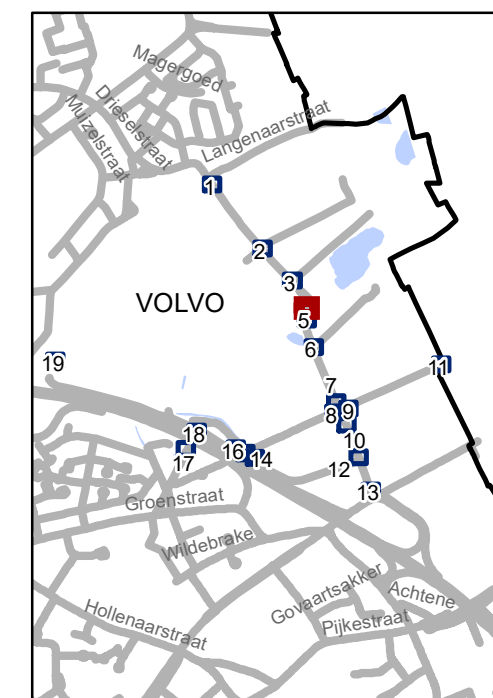
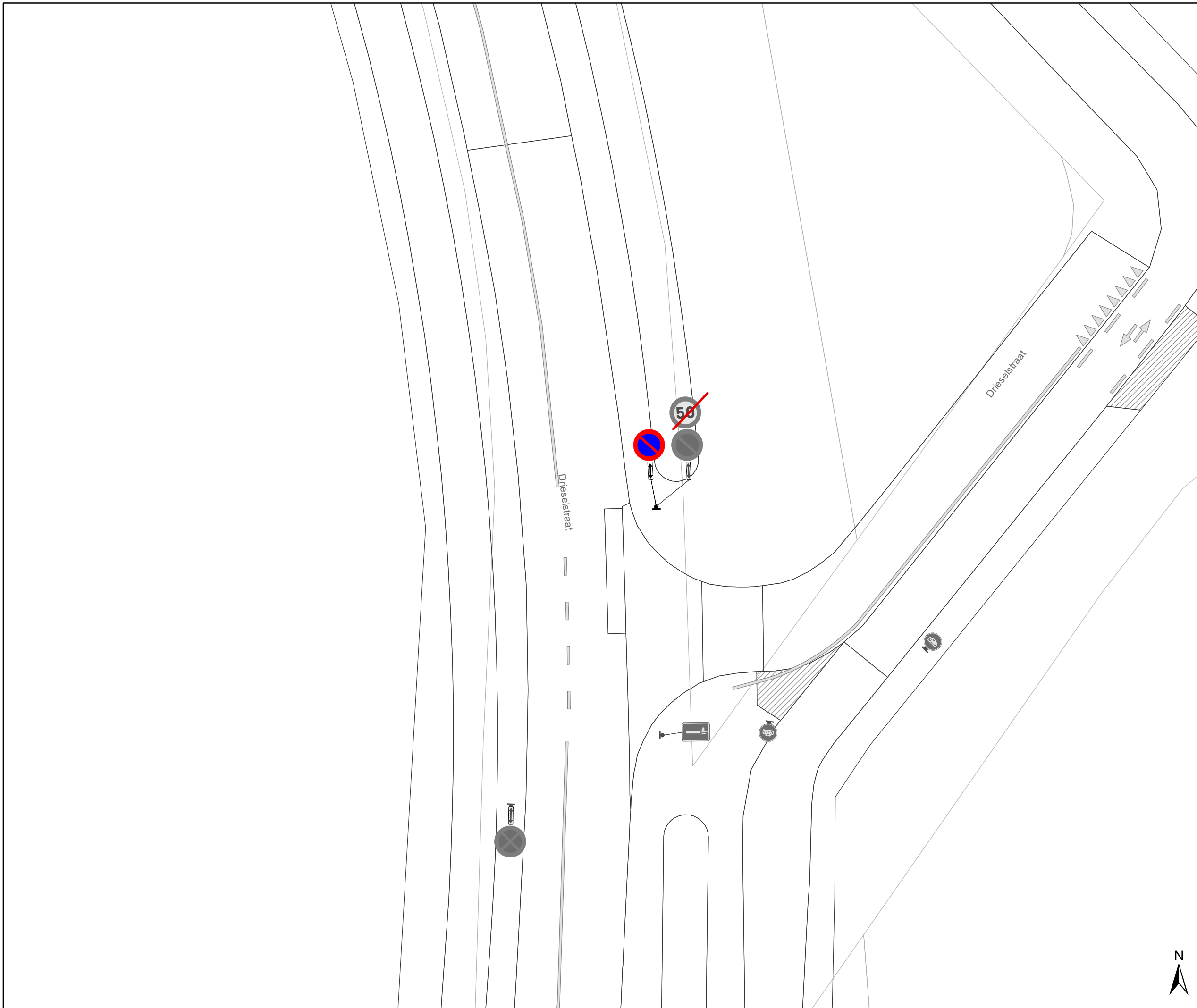
Dossiernummer P-228857

DATUM	SCHAAL	PLAN	P FORMAAT
21/06/2022	1/200	3/20	A3



Legende

-  Bestaande verkeersborden
-  Geplande verkeersborden
-  Te verwijderen verkeersborden
-  Bestaande wegmarkeringen
-  Geplande wegmarkeringen
-  Te verwijderen wegmarkeringen



gent: Mobiliteitsbedrijf stad Gent
Verkeerstechnische taken


Dieselstraat Definitief signalisatieplan

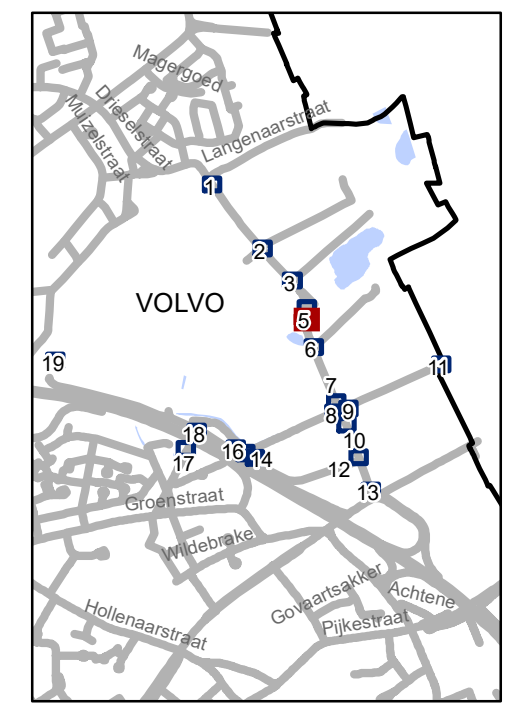
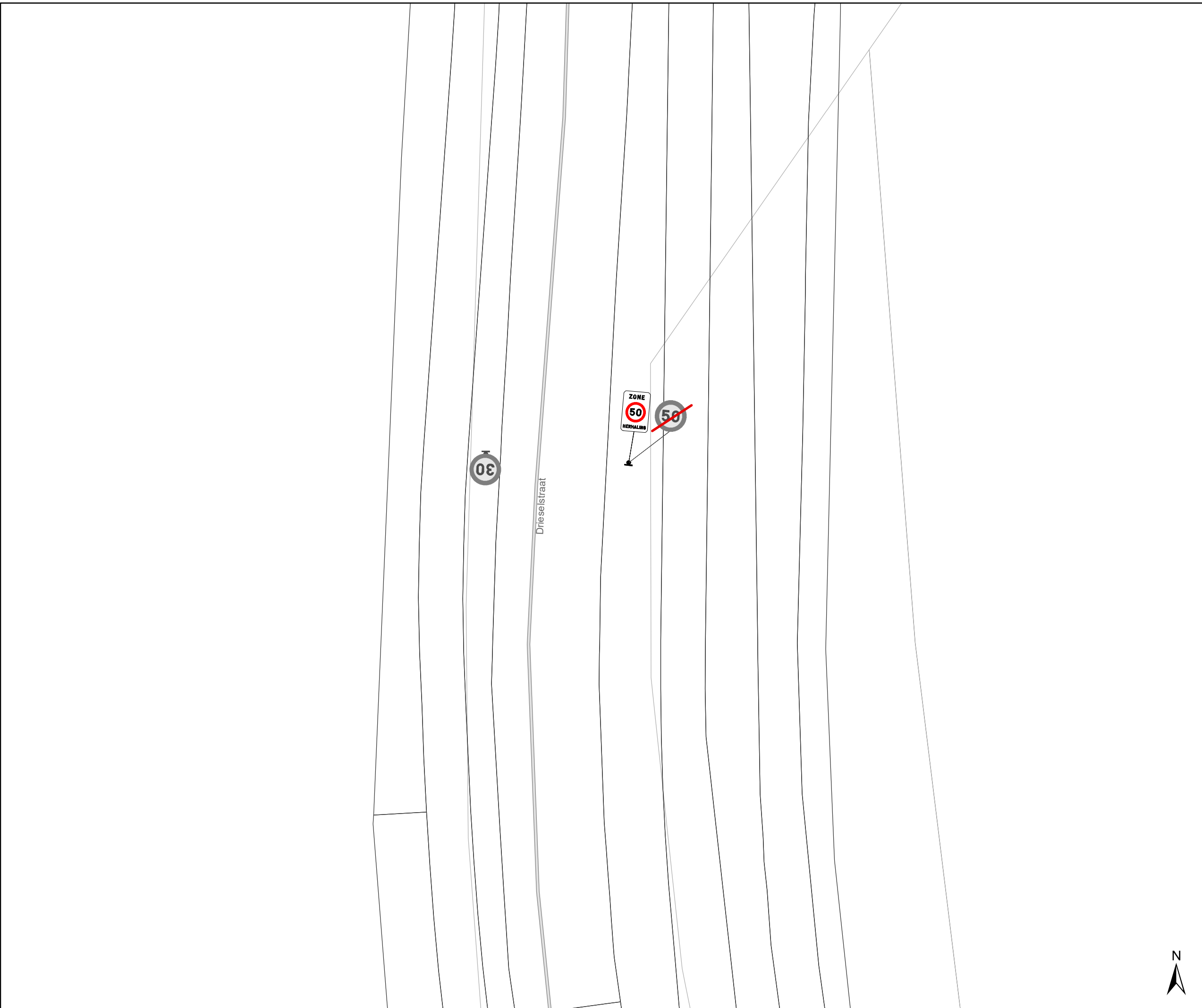
Dossiernummer P-228857

DATUM	SCHAAL	PLAN	P FORMAAT
21/06/2022	1/200	4/20	A3



Legende

-  Bestaande verkeersborden
-  Geplande verkeersborden
-  Te verwijderen verkeersborden
-  Bestaande wegmarkeringen
-  Geplande wegmarkeringen
-  Te verwijderen wegmarkeringen



gent: Mobiliteitsbedrijf stad Gent
Verkeerstechnische taken

Dieselstraat Definitief signalisatieplan

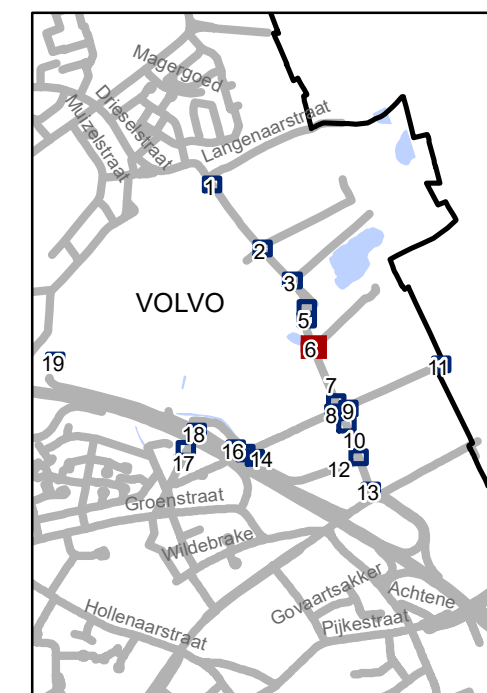
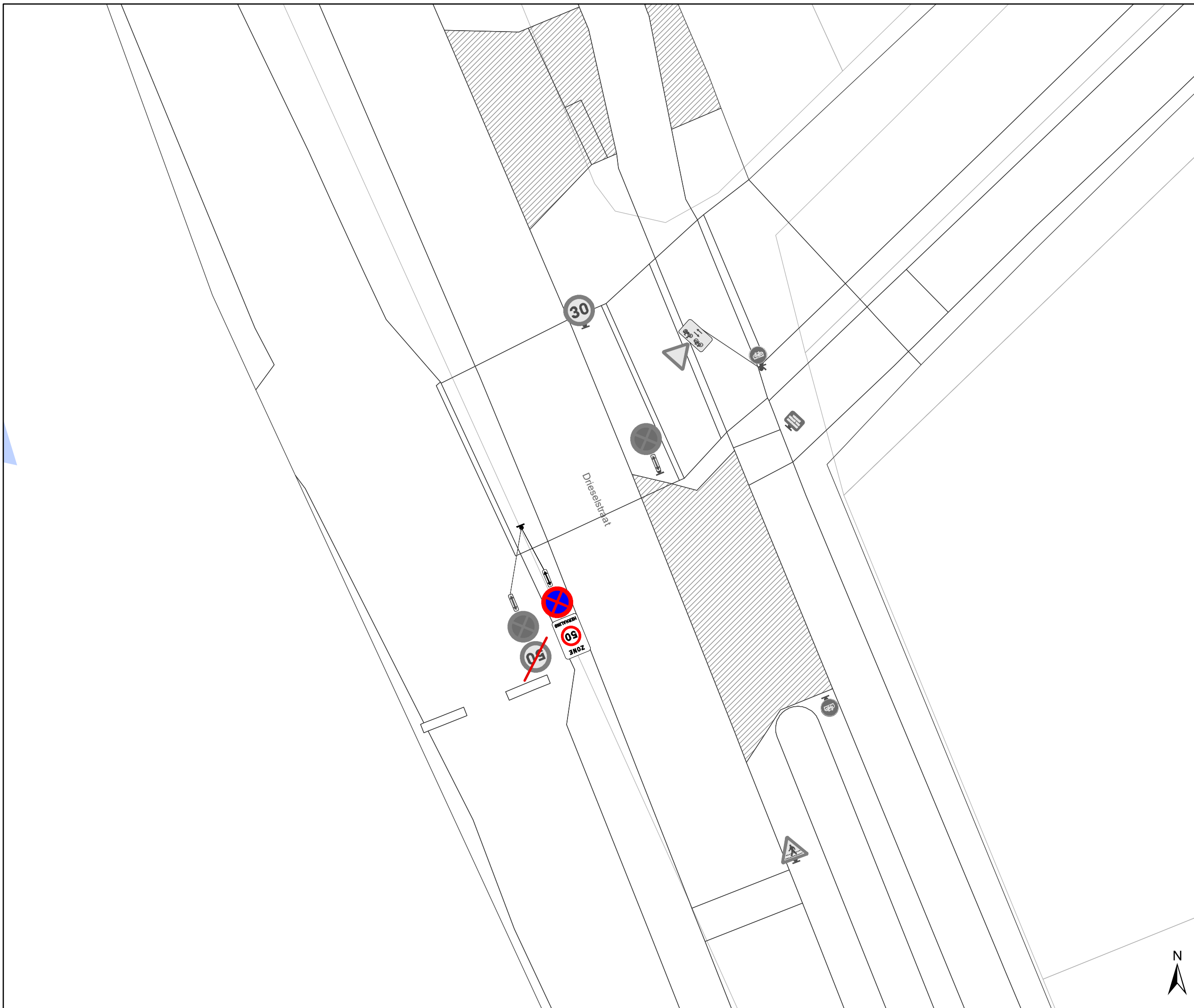
Dossiernummer P-228857

DATUM	SCHAAL	PLAN	P FORMAAT
21/06/2022	1/200	5/20	A3



Legende

-  Bestaande verkeersborden
-  Geplande verkeersborden
-  Te verwijderen verkeersborden
-  Bestaande wegmarkeringen
-  Geplande wegmarkeringen
-  Te verwijderen wegmarkeringen



gent: Mobiliteitsbedrijf stad Gent
Verkeerstechnische taken



Dieselstraat Definitief signalisatieplan

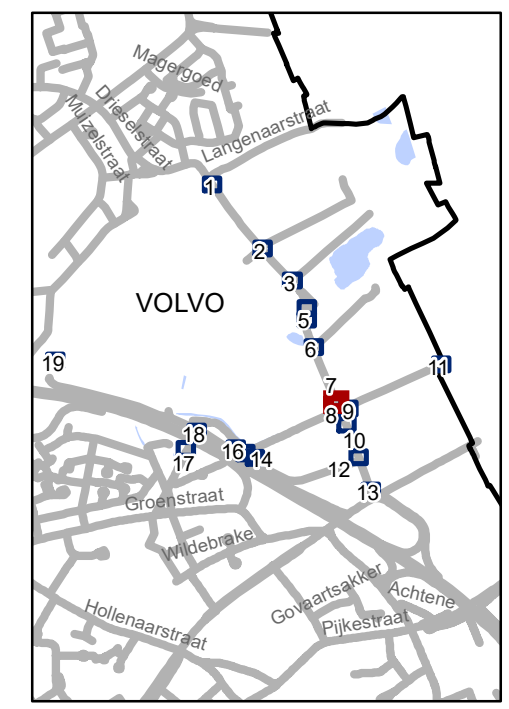
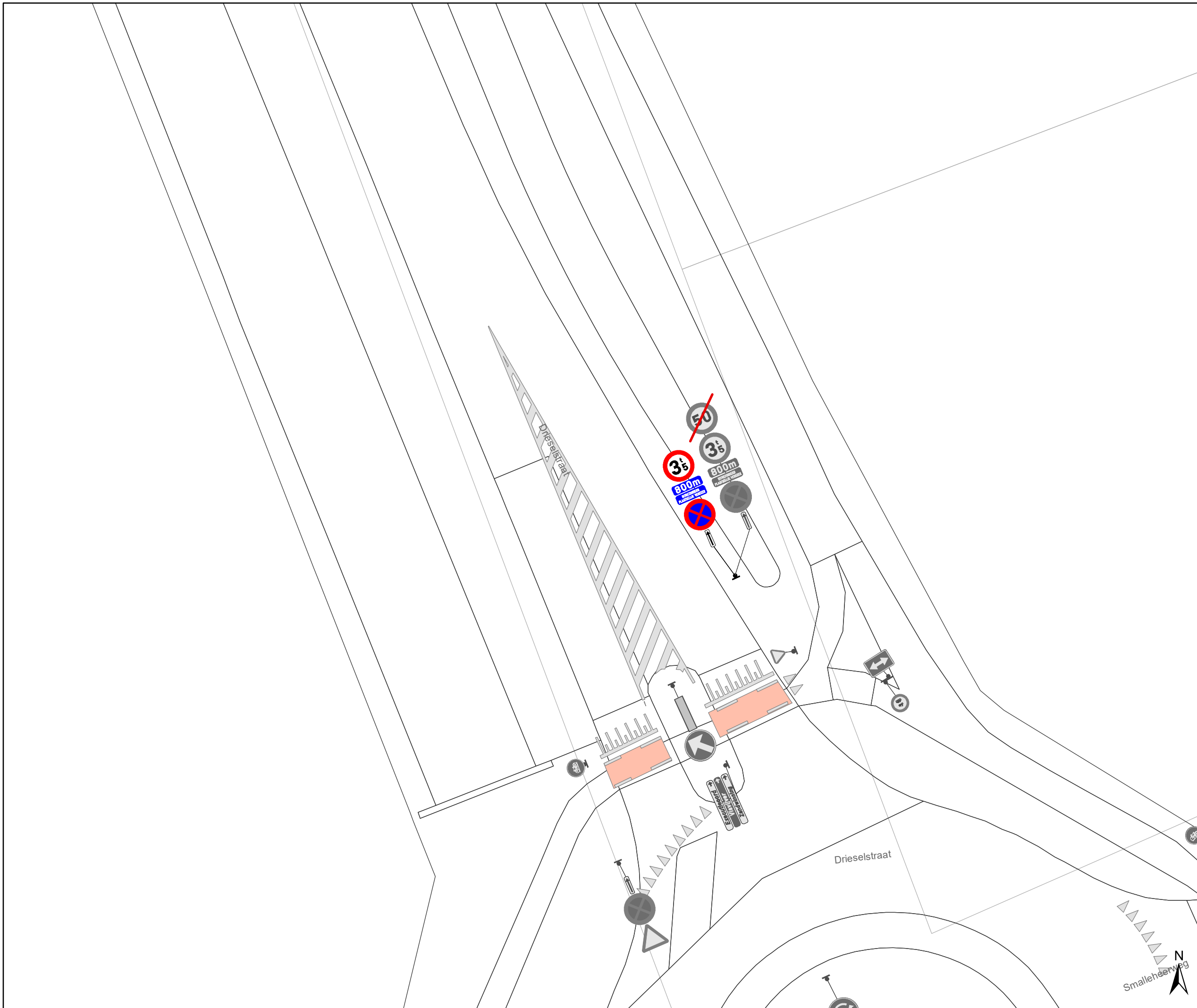
Dossiernummer P-228857

DATUM	SCHAAL	PLAN	P FORMAAT
21/06/2022	1/200	6/20	A3



Legende

-  Bestaande verkeersborden
-  Geplande verkeersborden
-  Te verwijderen verkeersborden
-  Bestaande wegmarkeringen
-  Geplande wegmarkeringen
-  Te verwijderen wegmarkeringen

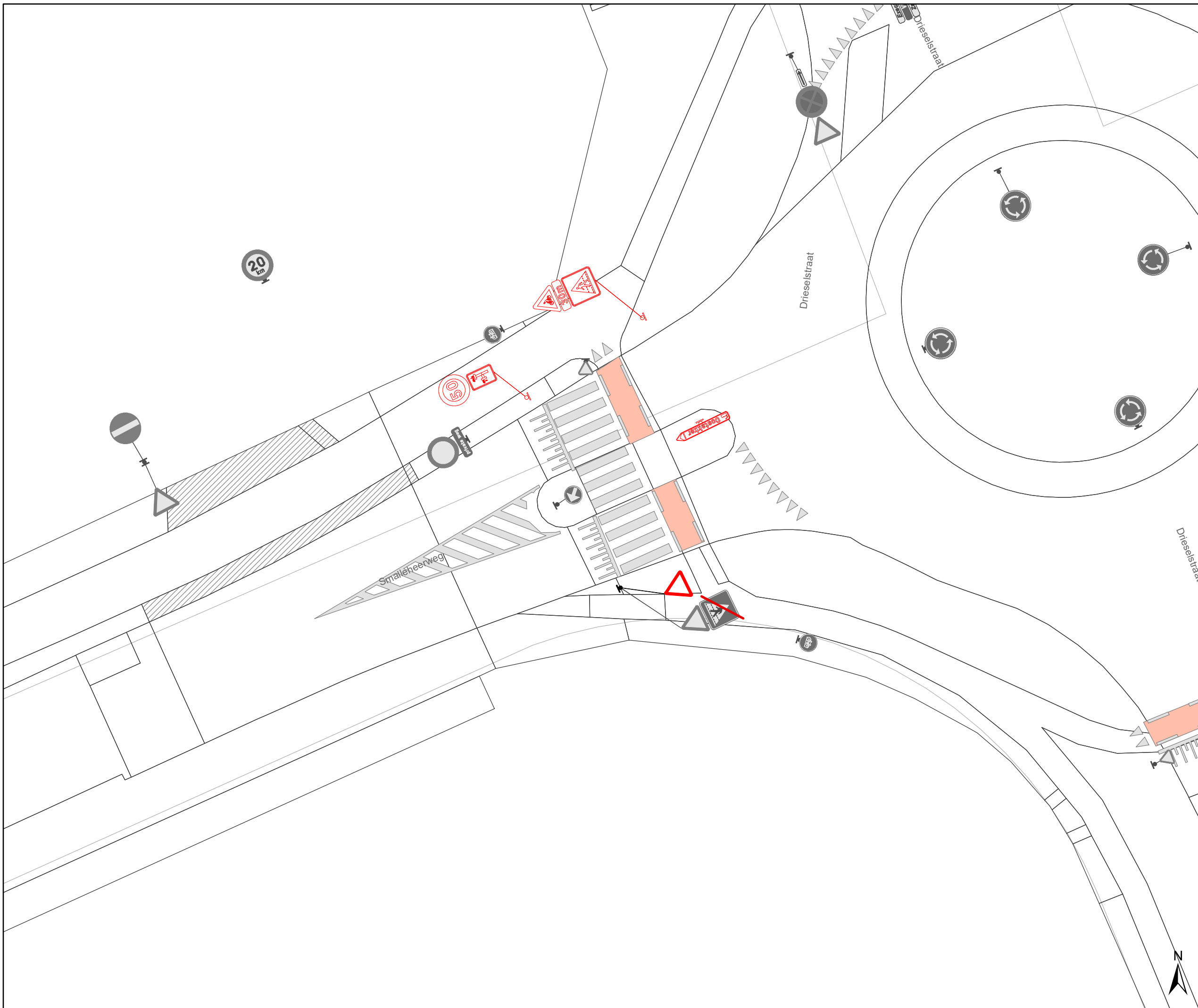


gent: Mobiliteitsbedrijf stad Gent
Verkeerstechnische taken





Dieselstraat
Definitief signalisatieplan

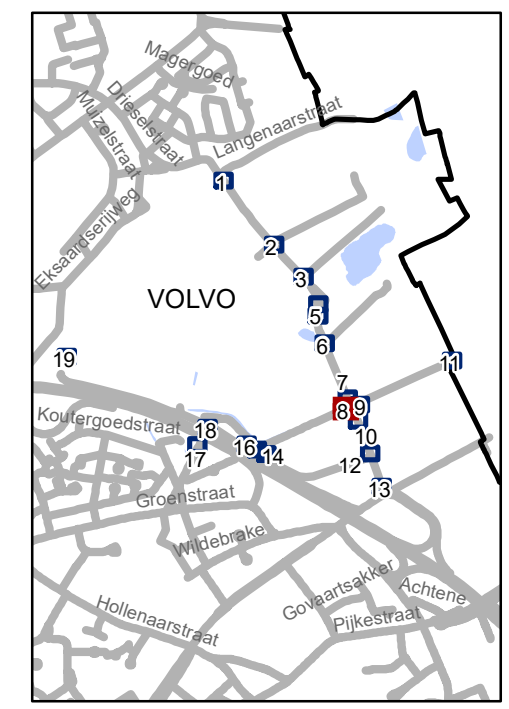
Dossiernummer P-228857

DATUM	SCHAAL	PLAN	P FORMAAT
21/06/2022	1/200	7/20	A3



Legende

-  Bestaande verkeersborden
-  Geplande verkeersborden
-  Te verwijderen verkeersborden
-  Bestaende wegmarkeringen
-  Geplande wegmarkeringen
-  Te verwijderen wegmarkeringen

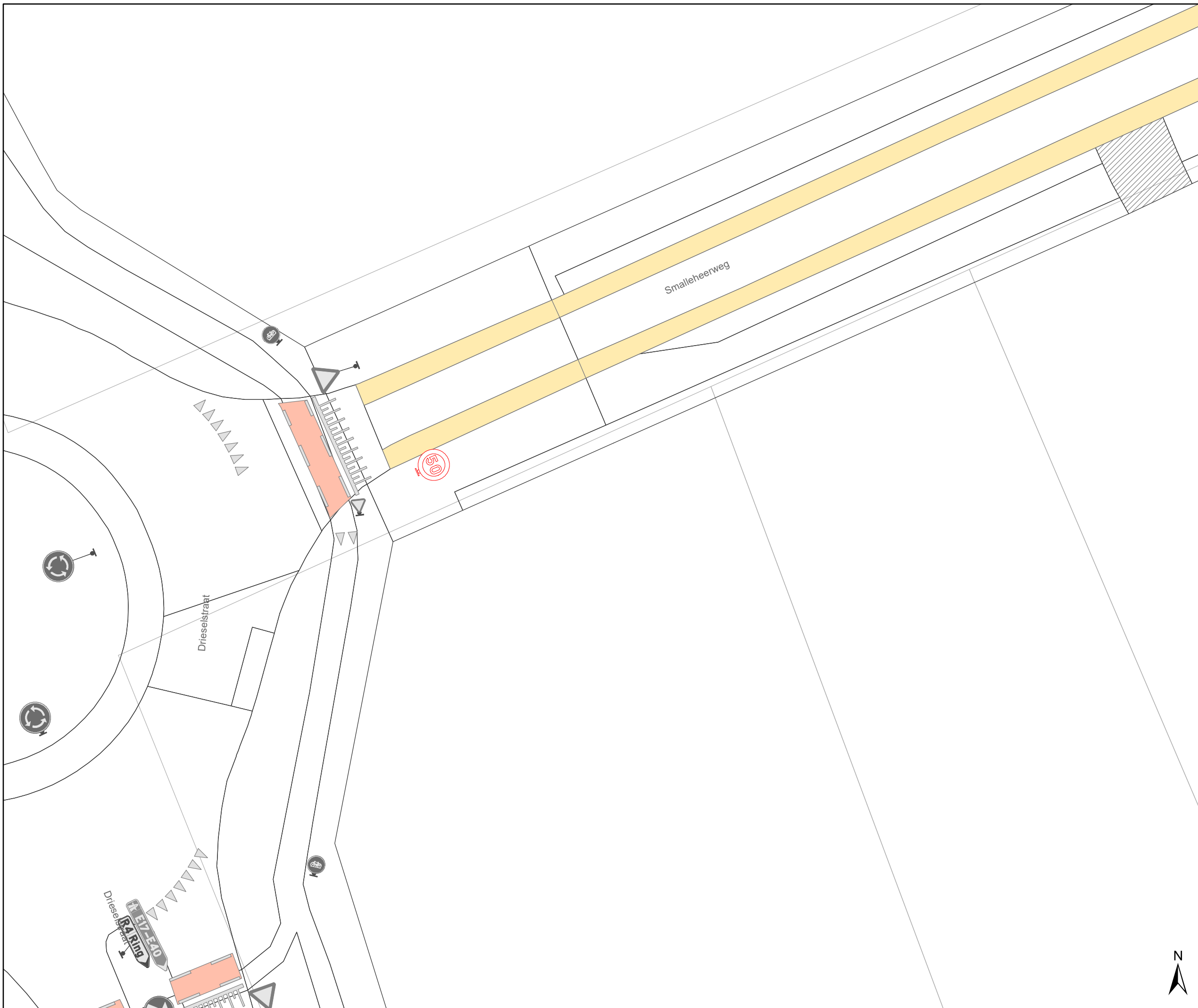


gent: Mobiliteitsbedrijf stad Gent
Verkeerstechnische taken







Dieselstraat Definitief signalisatieplan

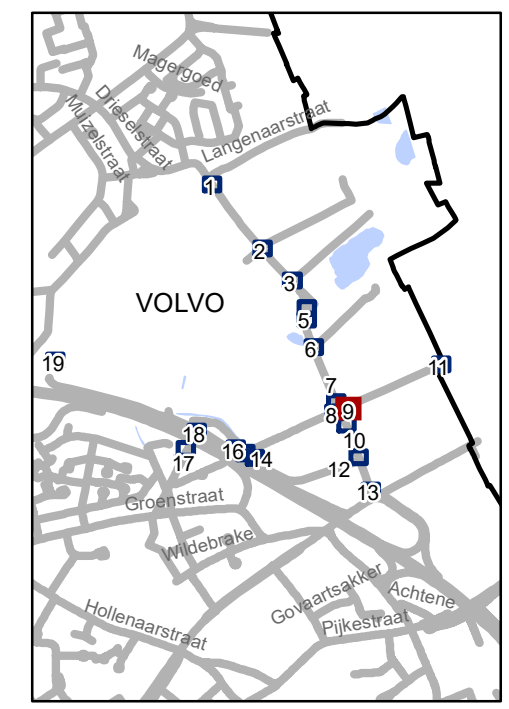
Dossiernummer P-228857

DATUM	SCHAAL	PLAN	P FORMAAT
7/10/2022	1/200	8/20	A3



Legende

-  Bestaande verkeersborden
-  Geplande verkeersborden
-  Te verwijderen verkeersborden
-  Bestaande wegmarkeringen
-  Geplande wegmarkeringen
-  Te verwijderen wegmarkeringen





gent: Mobiliteitsbedrijf stad Gent
Verkeerstechnische taken

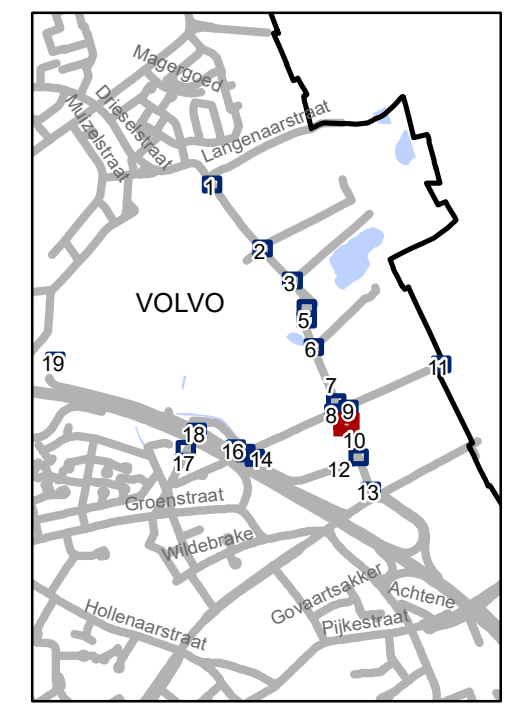
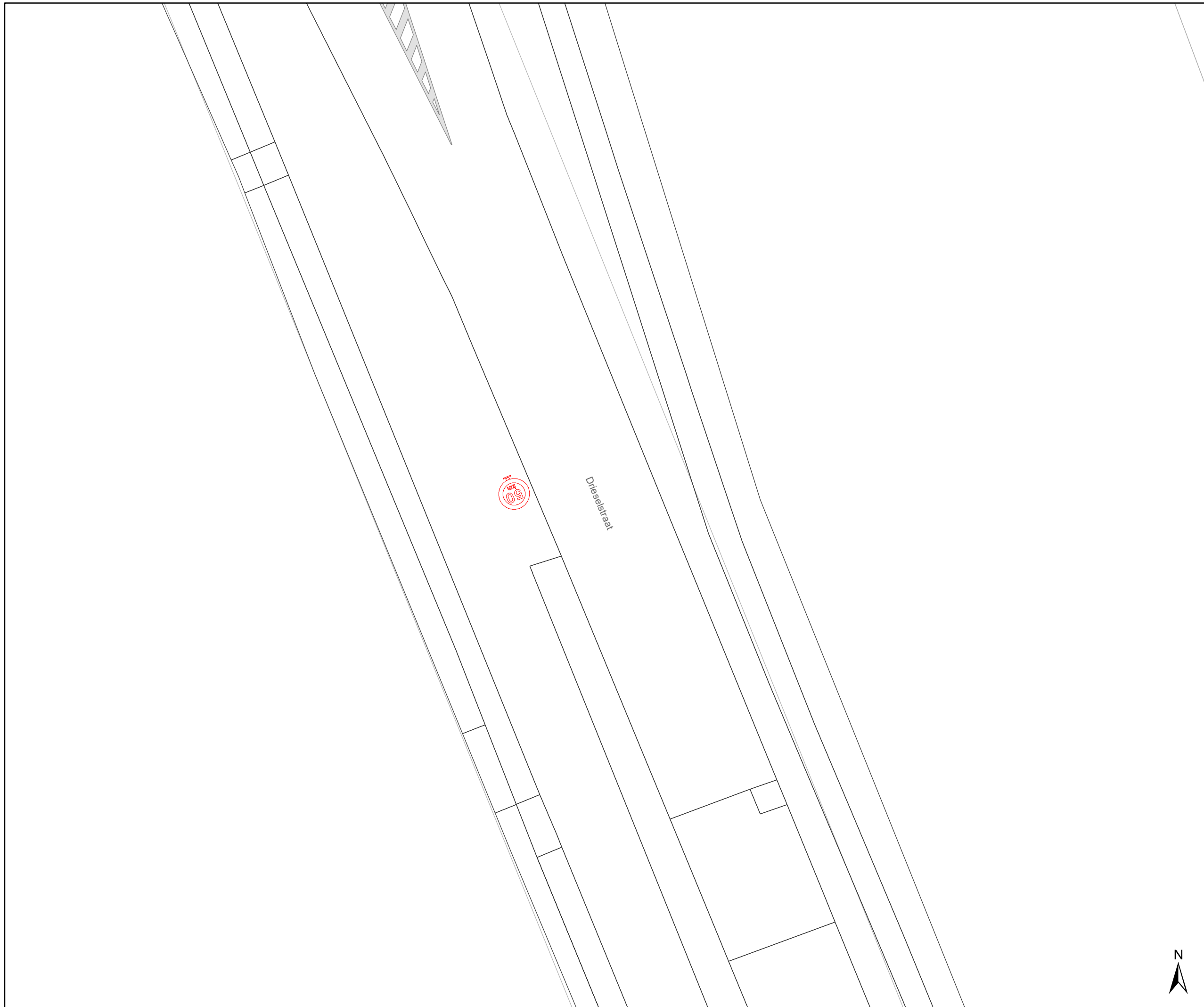
Dieselstraat Definitief signalisatieplan

Dossiernummer P-228857

DATUM	SCHAAL	PLAN	P.FORMAAT
21/06/2022	1/200	9/20	A3

Legende

-  Bestaande verkeersborden
-  Geplande verkeersborden
-  Te verwijderen verkeersborden
-  Bestaande wegmarkeringen
-  Geplande wegmarkeringen
-  Te verwijderen wegmarkeringen



gent: Mobiliteitsbedrijf stad Gent
Verkeerstechnische taken


Dieselstraat Definitief signalisatieplan

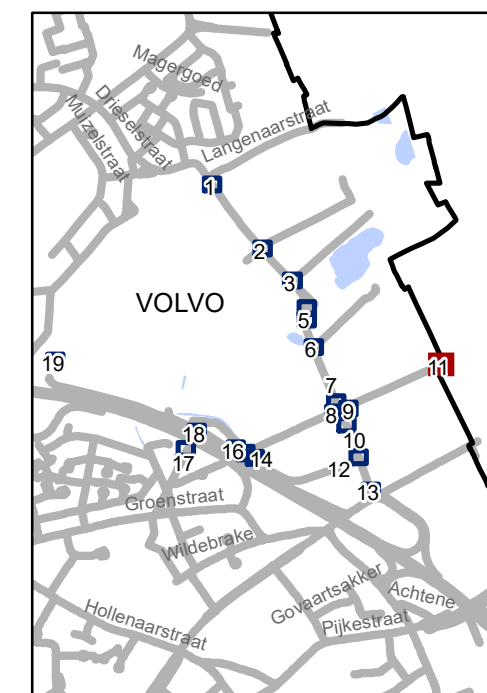
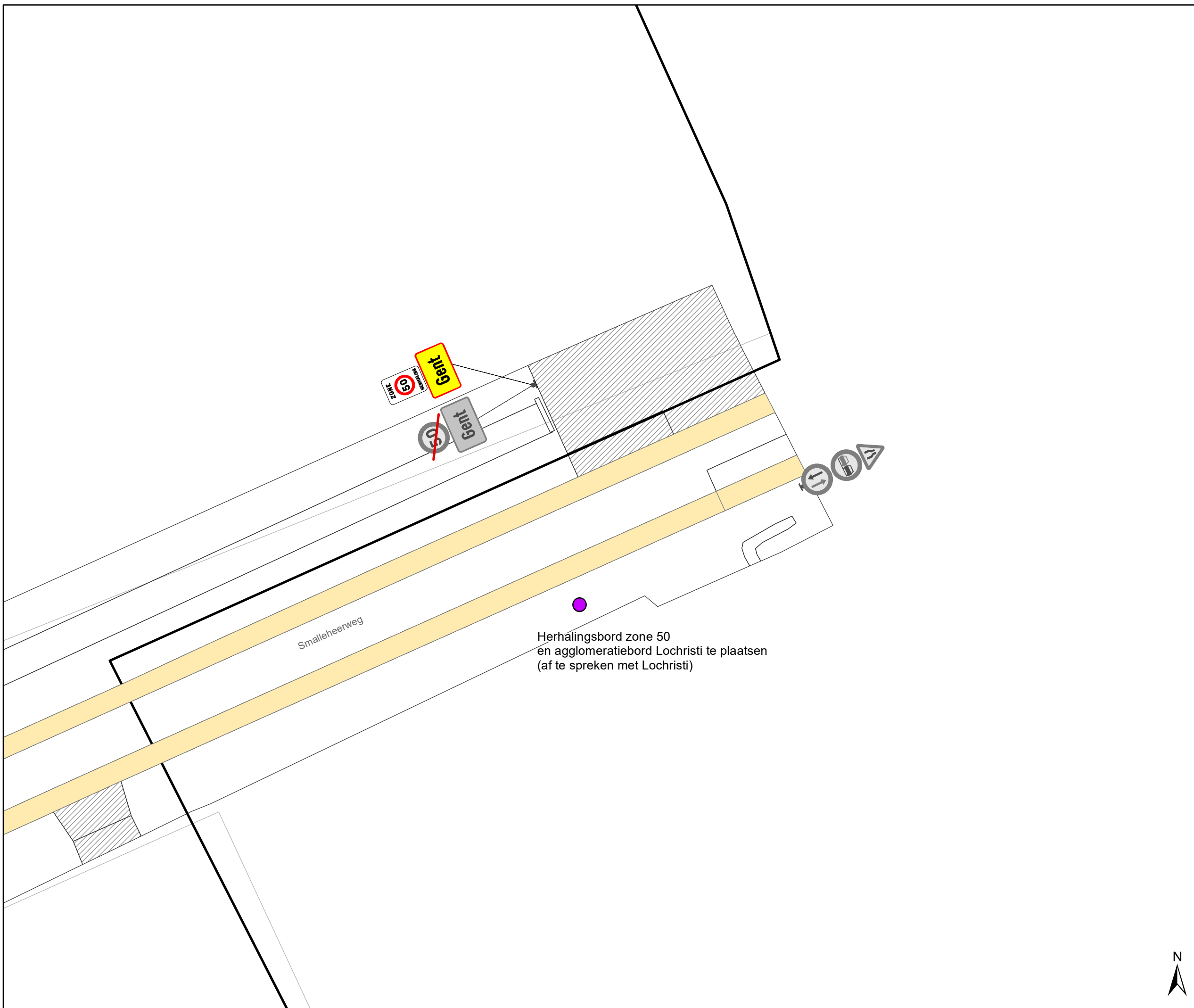
Dossiernummer P-228857

DATUM	SCHAAL	PLAN	P FORMAAT
21/06/2022	1/200	10/20	A3



Legende

-  Bestaande verkeersborden
-  Geplande verkeersborden
-  Te verwijderen verkeersborden
-  Bestaande wegmarkeringen
-  Geplande wegmarkeringen
-  Te verwijderen wegmarkeringen



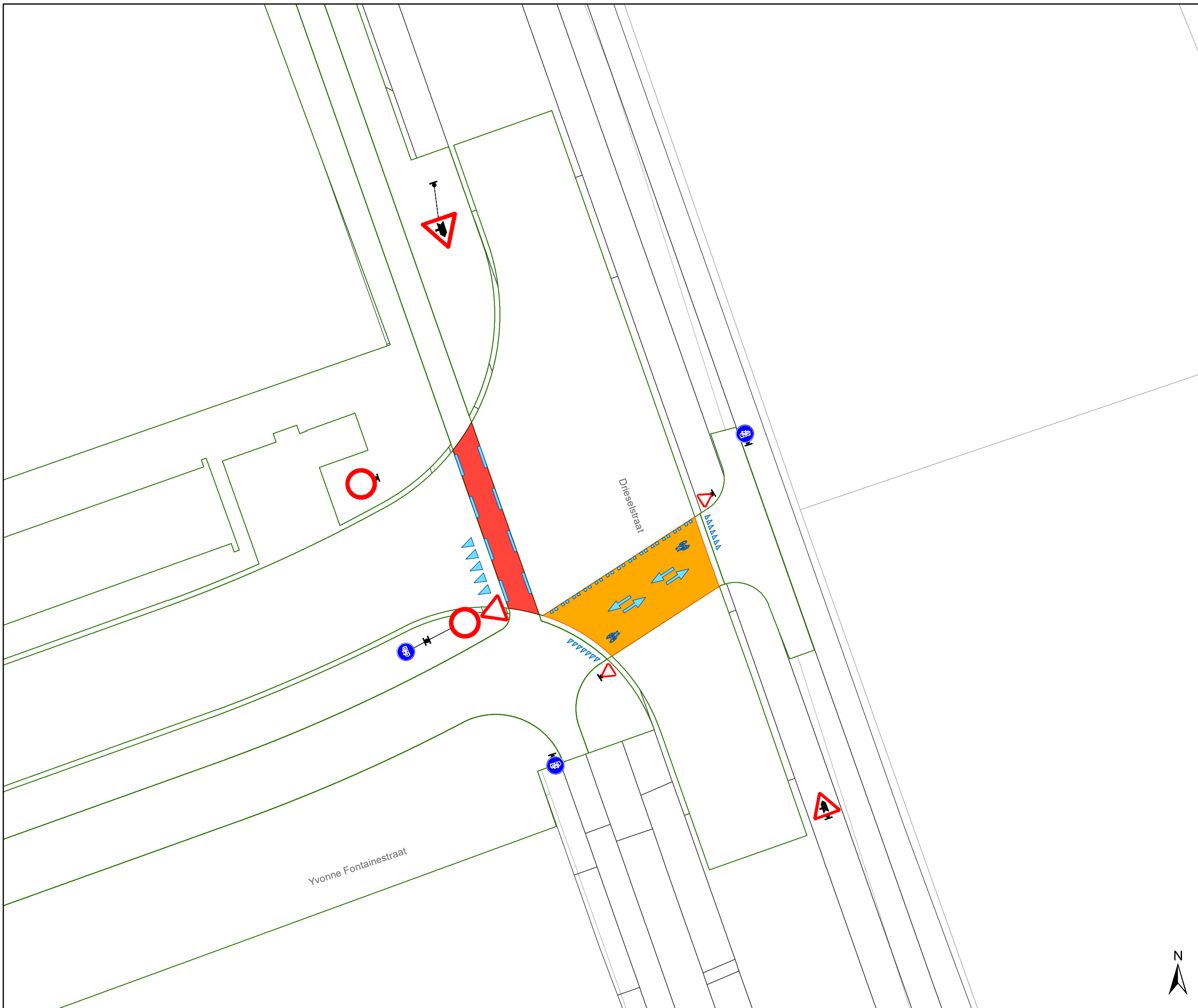
gent: Mobiliteitsbedrijf stad Gent
Verkeerstechnische taken

Dieselstraat Definitief signalisatieplan

Dossiernummer P-228857

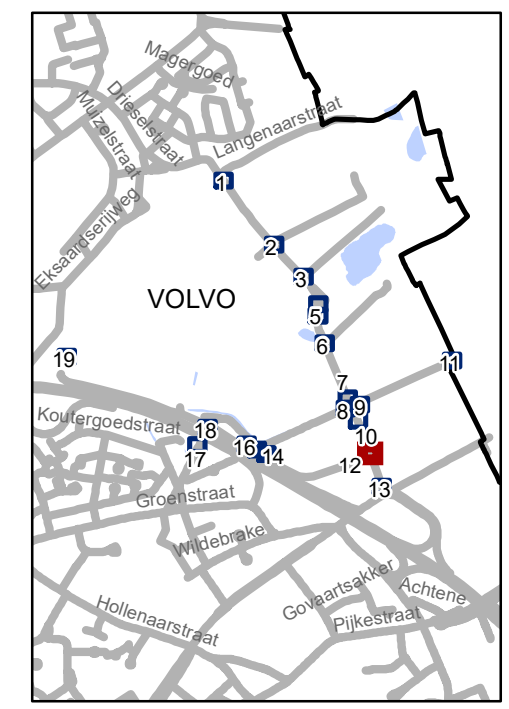
DATUM	SCHAAL	PLAN	P.FORMAAT
21/06/2022	1/200	11/20	A3





Legende

- Bestaande verkeersborden
- Geplande verkeersborden
- Te verwijderen verkeersborden
- Bestaande wegmarkeringen
- Geplande wegmarkeringen
- Te verwijderen wegmarkeringen



gent: Mobiliteitsbedrijf stad Gent
Verkeerstechnische taken



Dieselstraat Definitief signalisatieplan

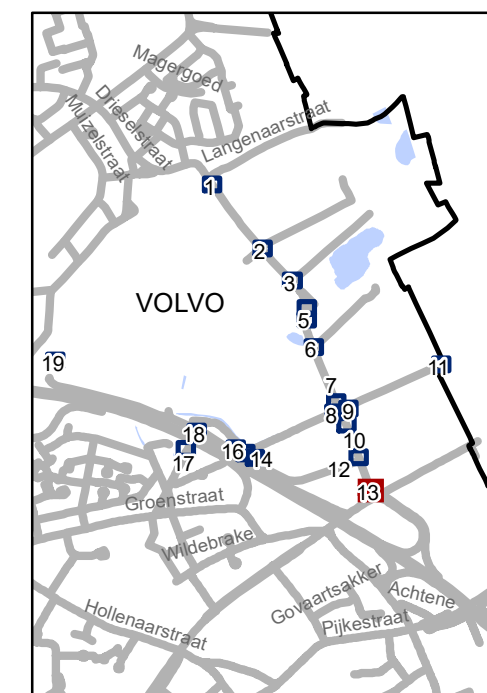
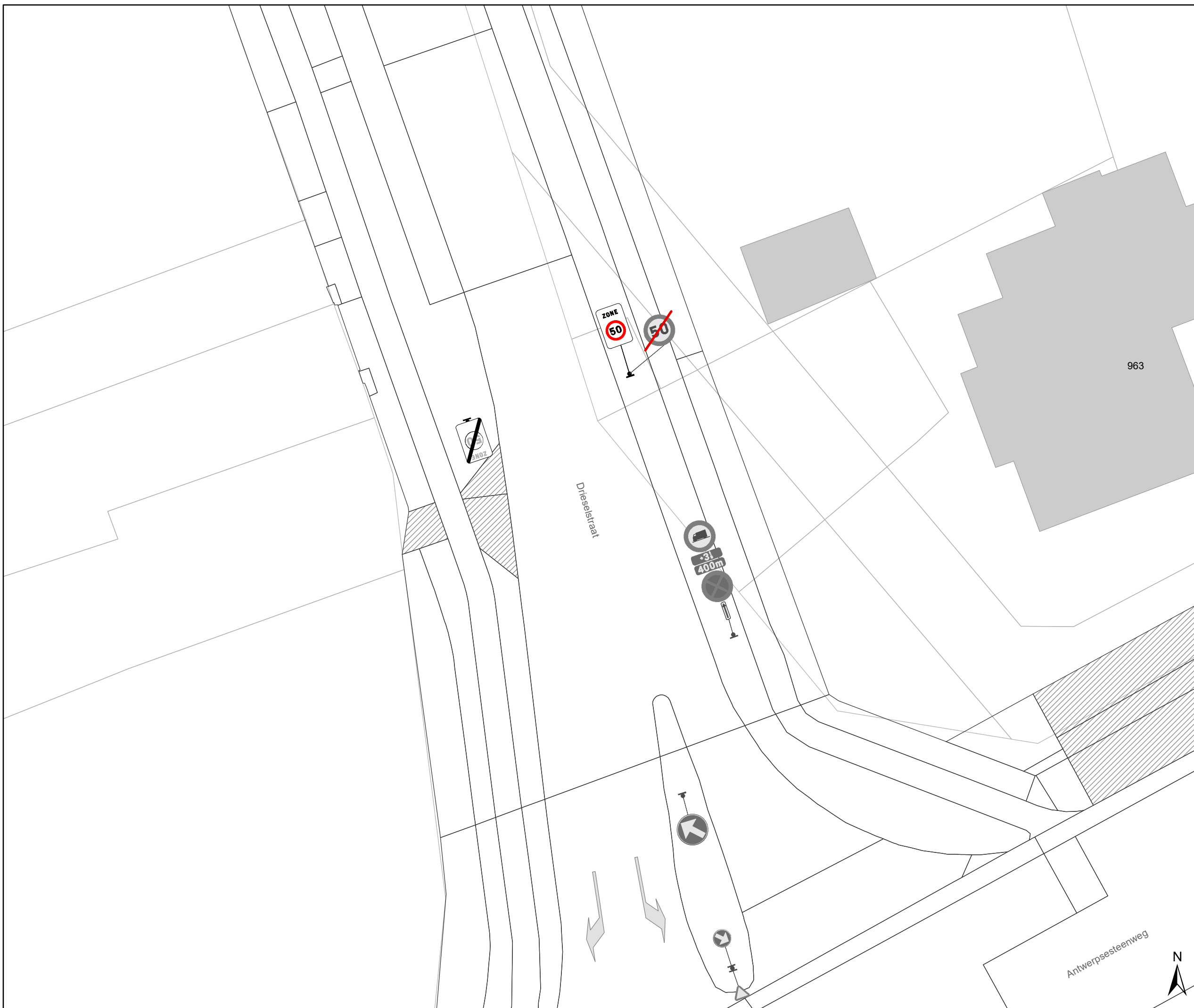
Dossiernummer P-228857

DATUM	SCHAAL	PLAN	P.FORMAAT
7/10/2022	1/200	12/20	A3



Legende

-  Bestaande verkeersborden
-  Geplande verkeersborden
-  Te verwijderen verkeersborden
-  Bestaande wegmarkeringen
-  Geplande wegmarkeringen
-  Te verwijderen wegmarkeringen

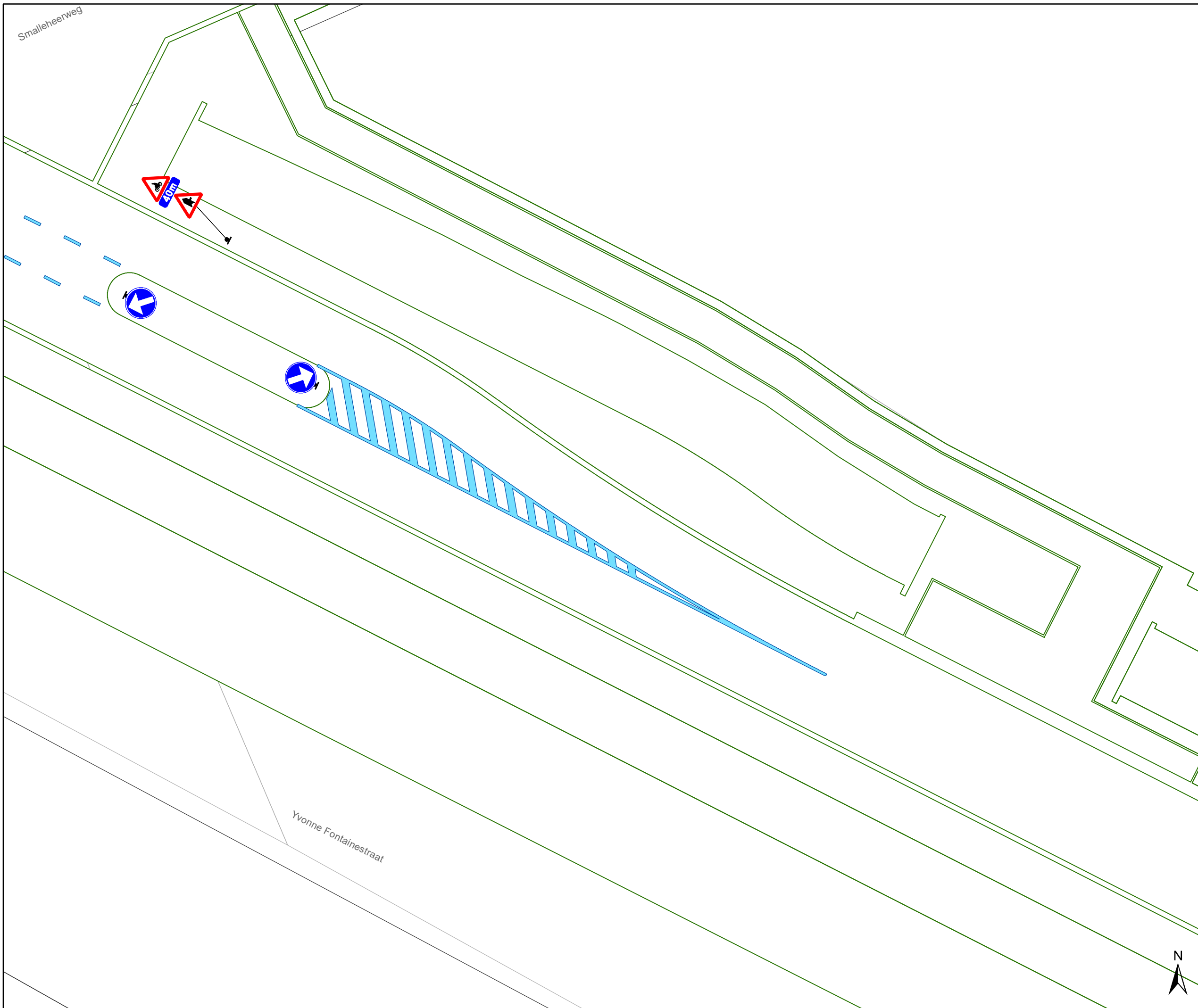


gent: Mobiliteitsbedrijf stad Gent
Verkeerstechnische taken






Dieselstraat Definitief signalisatieplan

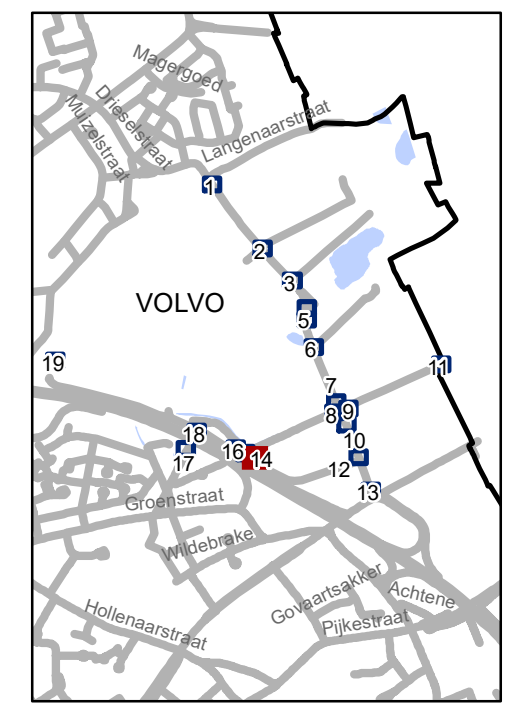
Dossiernummer P-228857

DATUM	SCHAAL	PLAN	P FORMAAT
21/06/2022	1/200	13/20	A3



Legende

-  Bestaande verkeersborden
-  Geplande verkeersborden
-  Te verwijderen verkeersborden
-  Bestaande wegmarkeringen
-  Geplande wegmarkeringen
-  Te verwijderen wegmarkeringen

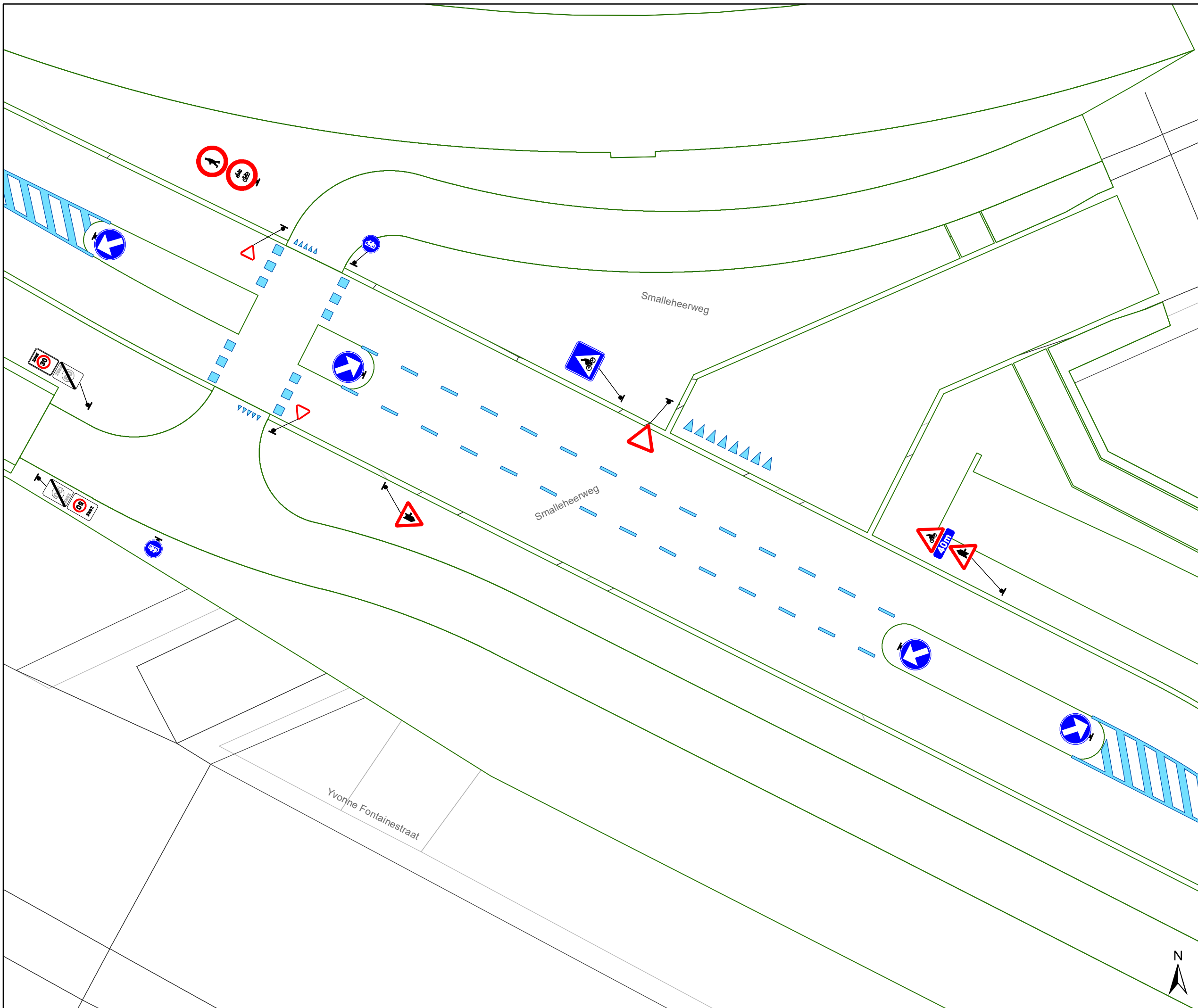


gent: Mobiliteitsbedrijf stad Gent
Verkeerstechnische taken








Dieselstraat Definitief signalisatieplan

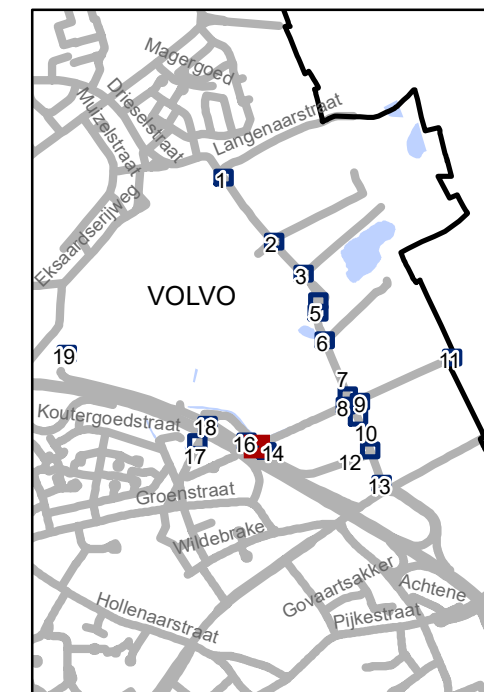
Dossiernummer P-228857

DATUM	SCHAAL	PLAN	P.FORMAAT
21/06/2022	1/200	14/20	A3



Legende

-  Bestaande verkeersborden
-  Geplande verkeersborden
-   Te verwijderen verkeersborden
-  Bestaande wegmarkeringen
-  Geplande wegmarkeringen
-  Te verwijderen wegmarkeringen






gent: Mobiliteitsbedrijf stad Gent
Verkeerstechnische taken

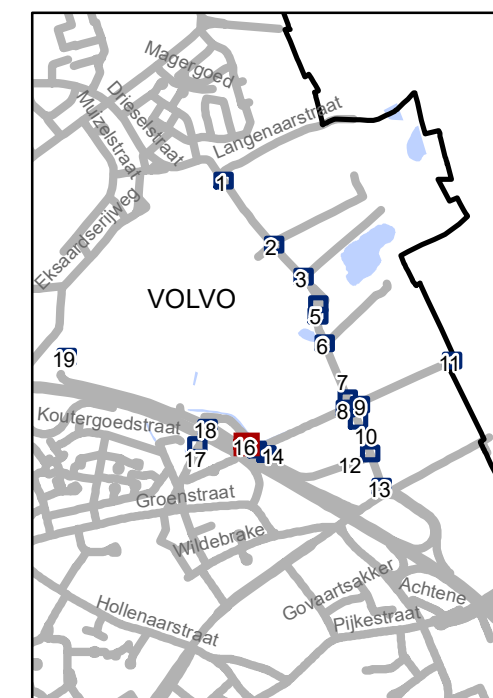
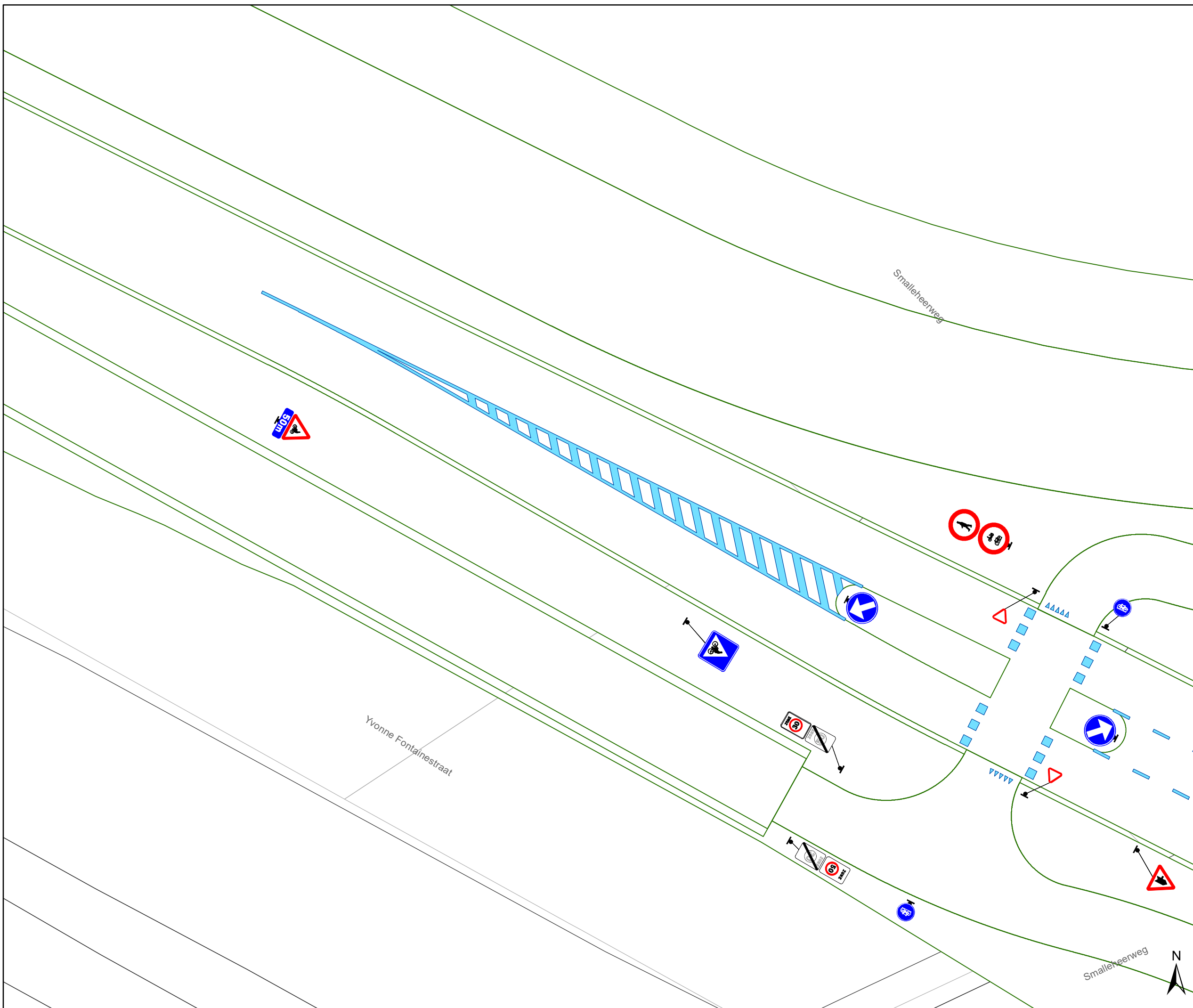
Drieselstraat Definitief signalisatieplan

Dossiernummer P-228857

DATUM	SCHAAL	PLAN	P FORMAAT
7/10/2022	1/200	15/20	A3

Legende

-  Bestaande verkeersborden
-  Geplande verkeersborden
-  Te verwijderen verkeersborden
-  Bestaande wegmarkeringen
-  Geplande wegmarkeringen
-  Te verwijderen wegmarkeringen




gent: Mobiliteitsbedrijf stad Gent
Verkeerstechnische taken

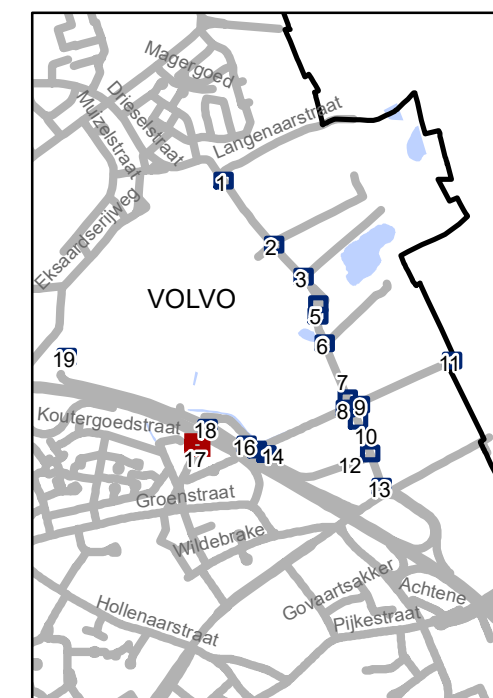
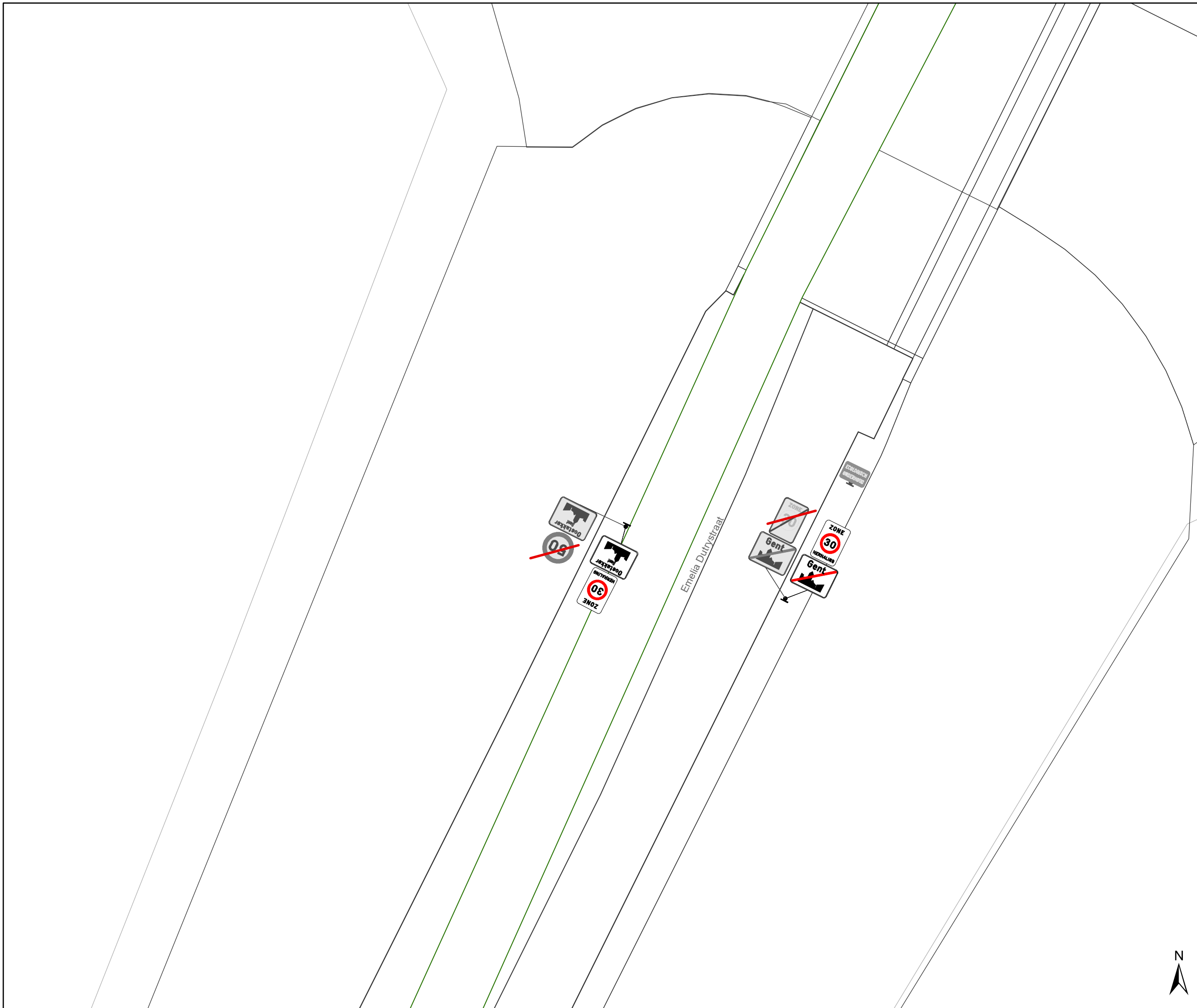
Drieselstraat
Definitief signalisatieplan

Dossiernummer P-228857

DATUM	SCHAAL	PLAN	P FORMAAT
7/10/2022	1/200	16/20	A3

Legende

-  Bestaande verkeersborden
-  Geplande verkeersborden
-  Te verwijderen verkeersborden
-  Bestaande wegmarkeringen
-  Geplande wegmarkeringen
-  Te verwijderen wegmarkeringen









gent: Mobiliteitsbedrijf stad Gent
Verkeerstechnische taken

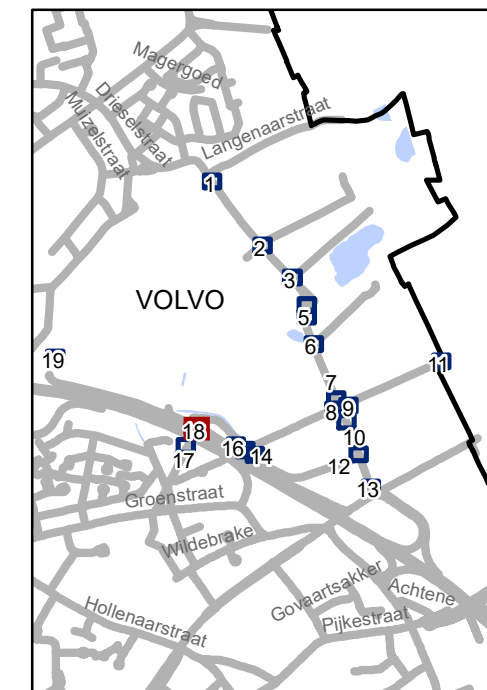
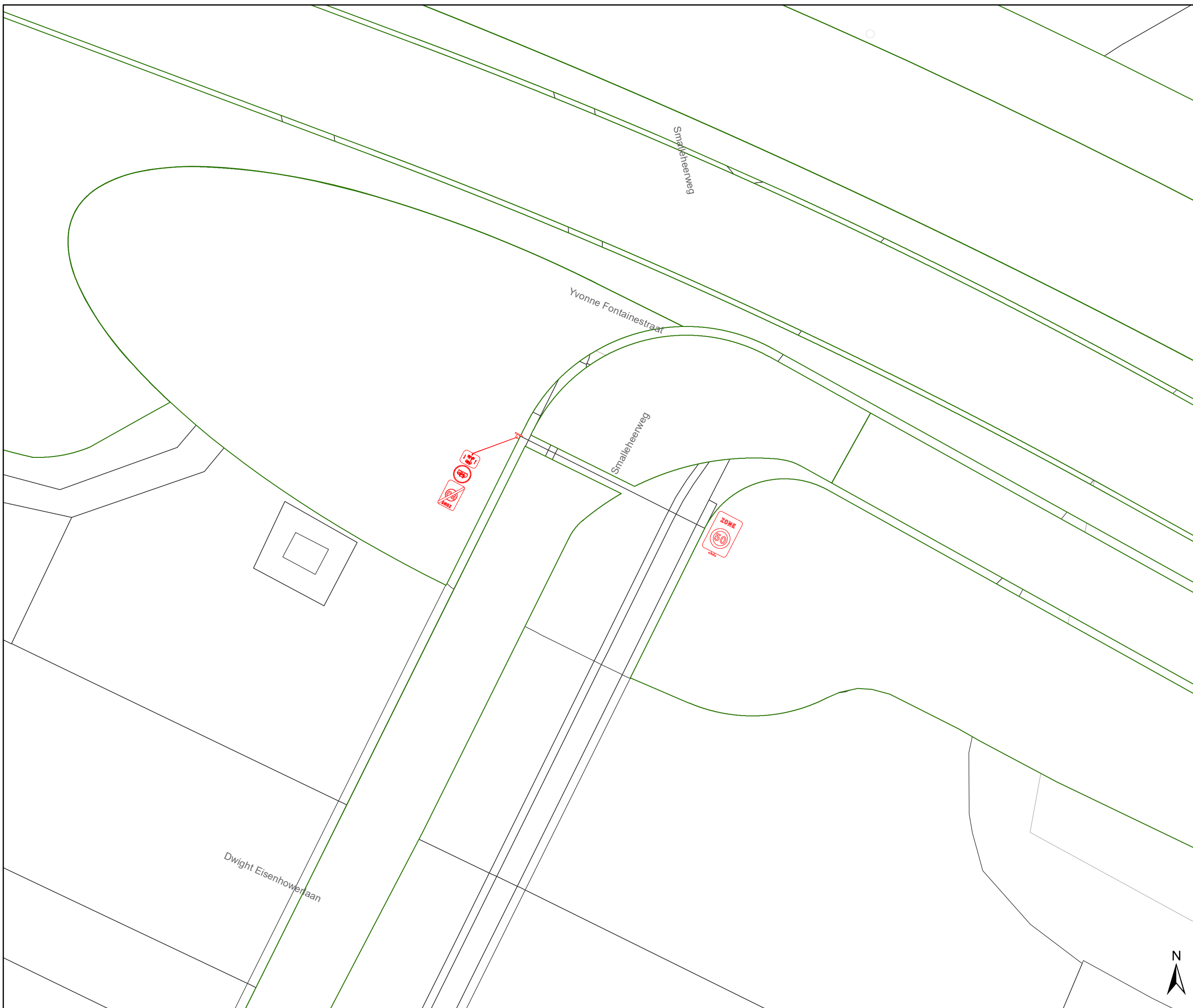
Dieselstraat Definitief signalisatieplan

Dossiernummer P-228857

DATUM	SCHAAL	PLAN	P.FORMAAT
5/07/2022	1/200	17/20	A3

Legende

-  Bestaande verkeersborden
-  Geplande verkeersborden
-  Te verwijderen verkeersborden
-  Bestaande wegmarkeringen
-  Geplande wegmarkeringen
-  Te verwijderen wegmarkeringen



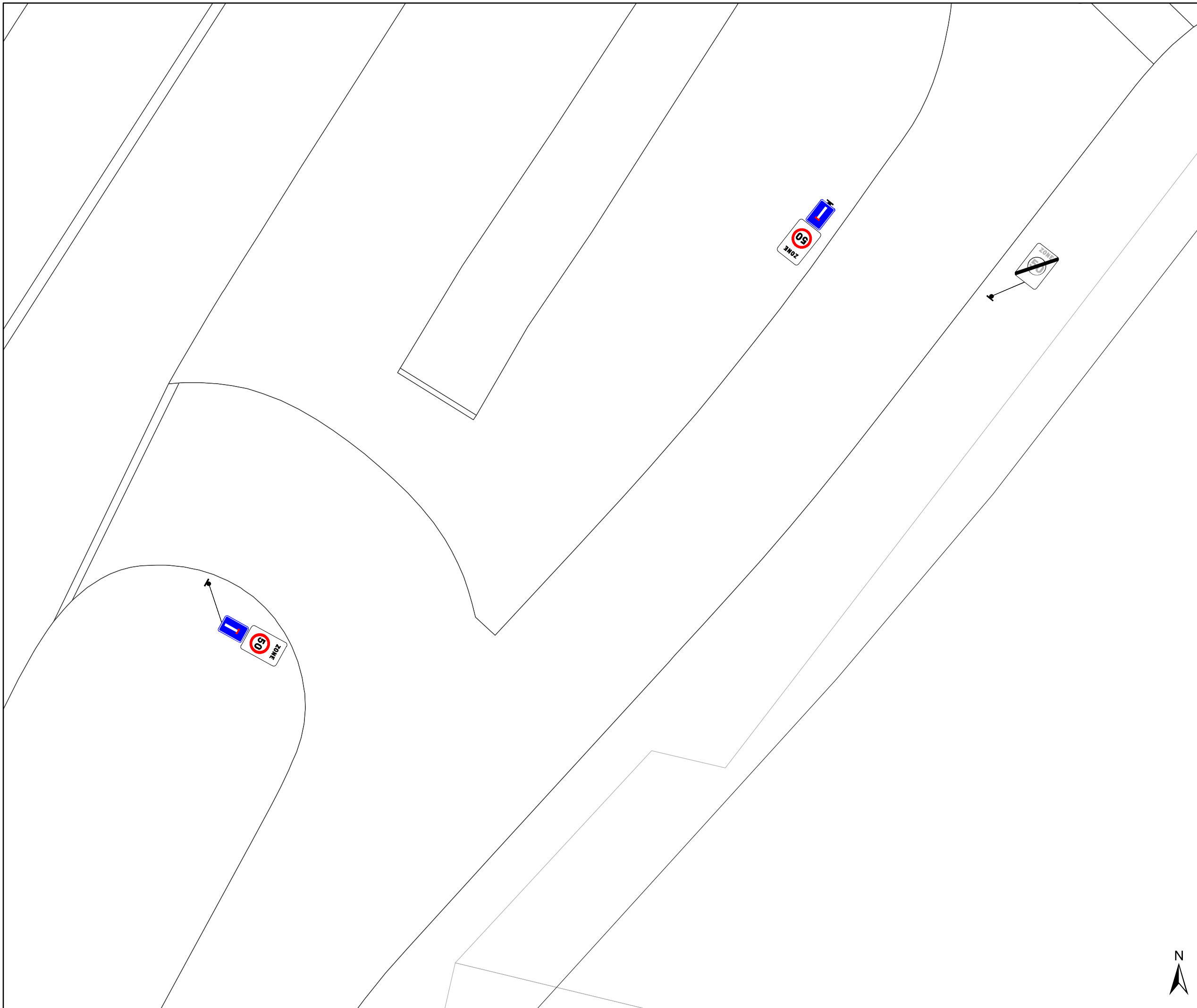
gent: Mobiliteitsbedrijf stad Gent
Verkeerstechnische taken

Drieselstraat Definitief signalisatieplan

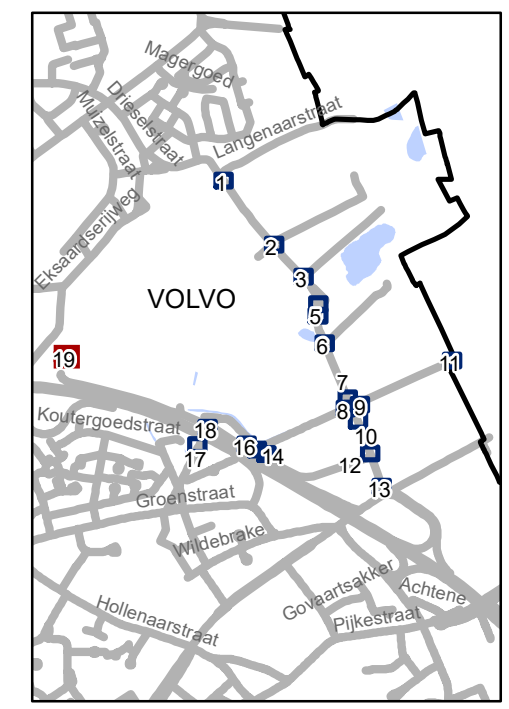
Dossiernummer P-228857

DATUM	SCHAAL	PLAN	P.FORMAAT
21/06/2022	1/200	18/20	A3





- ### Legende
- Bestaande verkeersborden
 - Geplande verkeersborden
 - Te verwijderen verkeersborden
 - Bestaande wegmarkeringen
 - Geplande wegmarkeringen
 - Te verwijderen wegmarkeringen

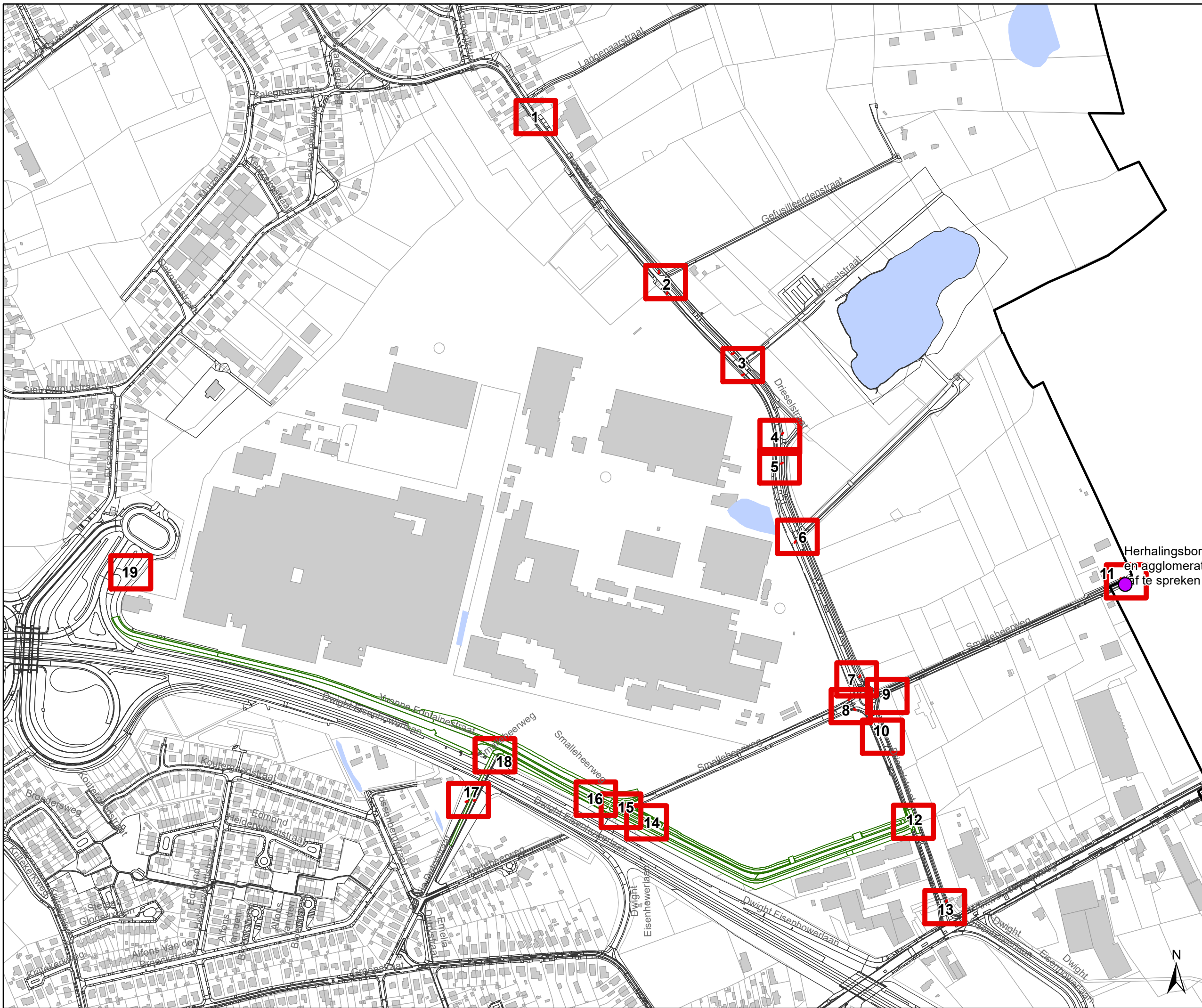


gent: Mobiliteitsbedrijf stad Gent
Verkeerstechnische taken







Drieselstraat Definitief signalisatieplan

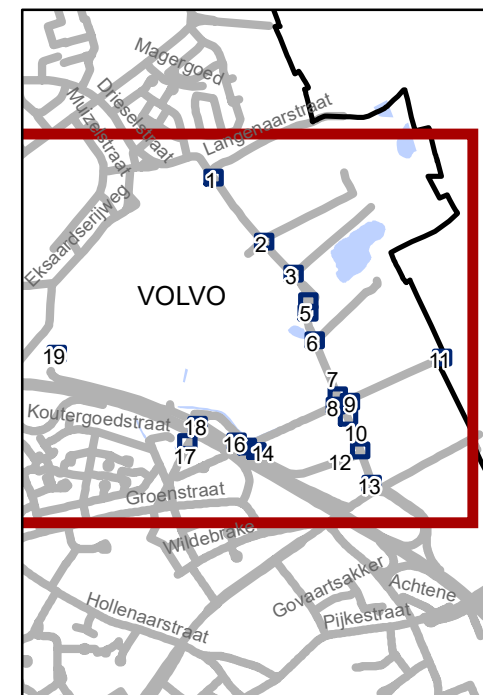
Dossiernummer P-228857

DATUM	SCHAAL	PLAN	P.FORMAAT
26/10/2022	1/200	19/20	A3



Legende

-  Bestaande verkeersborden
-  Geplande verkeersborden
-  Te verwijderen verkeersborden
-  Bestaande wegmarkeringen
-  Geplande wegmarkeringen
-  Te verwijderen wegmarkeringen



gent: Mobiliteitsbedrijf stad Gent
Verkeerstechnische taken

Drieselstraat Definitief signalisatieplan

Dossiernummer P-228857

DATUM	SCHAAL	PLAN	P FORMAAT
21/06/2022	1/6.000	20/20	A3

Aanvullend reglement van de politie op het wegverkeer - gemeenteweg – Yvonne Fontainestraat

Vastgesteld in het College van Burgemeester en Schepenen van

Bekendgemaakt op

Geldig vanaf

Referentienummer

Reglement

Artikel 1. Op alle wegen die uitkomen op de Yvonne Fontainestraat en dit tussen Schansakker enerzijds, en de Drieselstraat anderzijds ;
de bestuurders moeten voorrang verlenen;
de plaats waar de bestuurders, zo nodig, moeten stoppen om voorrang te verlenen, wordt aangeduid.

Op de Yvonne Fontainestraat ter hoogte van de kruispunten met de aanliggende wegen en dit tussen Schansakker enerzijds, en de Drieselstraat anderzijds , geldt:
de bestuurders hebben voorrang.

Dit wordt gesignaleerd door:

- verkeersborden B1
- wegmarkeringen overeenkomstig art.76.2 van de wegcode
- verkeersborden B15

Artikel 2. Op de Yvonne Fontainestraat vanaf de fietsoversteekplaats ter hoogte van de fietsbrug (naar de Emilia Dutrystraat) in de richting van Schansakker geldt:

- de toegang is verboden voor voetgangers;
- de toegang is verboden voor bestuurders van rijwielen;
- de toegang is verboden voor bestuurders van bromfietsen.

Dit wordt gesignaleerd door:

- verkeersborden C19
- verkeersborden C11
- verkeersborden C9

Artikel 3. Op de Yvonne Fontainestraat ter hoogte van de voet van de fietsbrug (naar de Emilia Dutrystraat) geldt:

fietsers en bestuurders van tweewielige bromfietsen moeten de oversteekplaats volgen om de rijbaan over te steken.

Dit wordt gesignaleerd door:

- wegmarkeringen overeenkomstig art.76.4 van de wegcode

- Artikel 4.** Op de Yvonne Fontainestraat ter hoogte van de voet van de fietsbrug (naar de Emilia Dutrystraat) aan beide zijden geldt:
bestuurders mogen niet rijden, stilstaan of parkeren op de markeringen.
Dit wordt gesignaleerd door:
- wegmarkeringen overeenkomstig art.77.4 van de wegcode
- Artikel 5.** Op de Yvonne Fontainestraat van de fietsoversteekplaats tot de inrit van Volvo trucks geldt:
het is iedere bestuurder verboden de onderbroken streep te overschrijden, behalve om in te halen, om links af te slaan, om te keren of om van rijstrook te veranderen.
Dit wordt gesignaleerd door:
- wegmarkeringen overeenkomstig art.72.3 van de wegcode
- Artikel 6.** Op de Yvonne Fontainestraat ter hoogte van het kruispunt aan de voet van de fietsbrug (naar de Emilia Dutrystraat) geldt:
de bestuurders zijn verplicht de hindernis langs rechts voorbij te rijden.
Dit wordt gesignaleerd door:
- verkeersborden D1
- Artikel 7.** Op de Yvonne Fontainestraat van de voet van de fietsbrug (naar de Emilia Dutrystraat) tot de Drieselstraat aan de zuidelijke zijde van de weg geldt:
fietsers en bestuurders van tweewielige bromfietsen klasse A moeten het dubbelrichtings-fietspad volgen, voor zover het in de door hen gevolgde rijrichting is gesignaleerd.
Dit wordt gesignaleerd door:
- verkeersborden D7

(einde reglement)