



2025_CBS_06267 Nieuw aanvullend reglement van de politie op het wegverkeer - gemeenteweg - Afbakening Zones 30 Varendries, Brugsesteenweg, Yvonne Fontainestraat-nieuwe verkeersmaatregel - Vaststelling

Beslissing: Goedgekeurd in besloten vergadering van 10 juli 2025

Zijn aanwezig bij de beslissing van dit punt:

Hafsa El-Bazioui, schepen-voorzitter; Astrid De Bruycker, schepen; Evita Willaert, schepen; Joris Vandenbroucke, schepen; Bram Van Braeckevelt, schepen; Filip Watteeuw, schepen; Christophe Peeters, schepen
Mieke Hullebroeck, algemeen directeur; Liesbet Vertriest, adjunct-algemeendirecteur

Bevoegd: Joris Vandenbroucke

Betrokken: Mathias De Clercq

Juridisch kader

De volgende bepalingen zijn van toepassing inzake de bevoegdheid:

- De Nieuwe Gemeentewet 24 juni 1988, artikel 119;
- Het Decreet van 16 mei 2008 betreffende de aanvullende reglementen op het wegverkeer en de plaatsing en bekostiging van verkeerstekens, artikel 5, § 1, 2e lid;
- Het Decreet over het lokaal bestuur van 22 december 2017, artikel 41, 2°;
- Het gemeenteraadsbesluit van 15 december 2015, houdende de delegatie van de vaststellingsbevoegdheid inzake gemeentelijke aanvullende reglementen op het wegverkeer.

De beslissing wordt genomen op grond van:

- Wet betreffende de politie over het wegverkeer, gecoördineerd bij Koninklijk Besluit van 16 maart 1968;
- Decreet van 16 mei 2008 betreffende de aanvullende reglementen op het wegverkeer en de plaatsing en bekostiging van de verkeerstekens;
- Koninklijk Besluit van 1 december 1975 houdende algemeen reglement op de politie van het wegverkeer en van het gebruik van de openbare weg;
- Ministerieel Besluit van 11 oktober 1976 waarbij de minimumafmetingen en de bijzondere plaatsingsvoorwaarden van de verkeerstekens worden bepaald;
- Uitvoeringsbesluit van 23 januari 2009 betreffende de aanvullende reglementen op het wegverkeer en de plaatsing en bekostiging van de verkeerstekens;

- Omzendbrief MOB/2009/1 van 3 april 2009.

Motivering

- De nieuwe maatregelen die met dit besluit worden getroffen, betreft de invoering van zone 30 in de Yvonne Fontainestraat, ter hoogte van de fietsoversteekplaats op het kruispunt van de Yvonne Fontainestraat met de Emelia Dutrystraat. De vroegere grens ter hoogte van dit kruispunt (aan de voet van de fietsbrug) wordt hierdoor vervangen door 2 nieuwe grenzen op ruime afstand van de fietsoversteekplaats aan dit kruispunt om tegemoet te komen aan de bezorgdheid van Volvo Trucks over de veiligheid van de overstekende fietsers. Op deze fietsoversteekplaats wordt niet alleen zone 30 ingesteld, maar ook snelheidsremming voorzien om te zorgen dat bestuurders van gemotoriseerd verkeer sneller zullen vertragen en zo de overstekende fietsers sneller in beeld krijgen.
- Bij collegebesluit van 26 juni 2025 werd zone 30 ingevoerd in de Brugsesteenweg, in het kader van de herbelijning van de Brugsesteenweg, waarbij naast de invoering van zone 30 tevens snelheidsremmers voorzien worden en de Brugsesteenweg in de voorrang wordt gebracht. Bijkomende (infrastructurele) maatregelen kaderen in een betere leesbaarheid, zichtbaarheid en grotere verkeersveiligheid, rekening houdend met een maximale doorstroming voor de voetgangers, fietsers en De Lijn.
- Bij collegebesluit van 5 september 2024 werd als nieuwe maatregel getroffen, de uitbreiding van de zones 30 in Drongen met:

(1) De directe omgeving van de voormalige Kloosterstraat brug, m.n. vanaf de fietsoversteek in Industriepark-Drongen tot aan de Wijkbosstraat, alsook de aansluiting van de Baarleveldestraat en de Halewijnstationstraat.

Dit op vraag van het Agentschap Wegen en Verkeer, zodat de beurtelingse doorgang op de brughelling veiliger zal verlopen.

(2) Het gebied Varenwijk, waarin grosso modo zijn begrepen de wooncluster rond de Sint-Gerolfstraat/Varendries/Raapstraat en de wooncluster in de Halewijnstationstraat.

Bijgevoegde bijlage(n):

- Aanvullend Reglement zones 30 varendries, Brugsesteenweg, Yvonne Fontainestraat dossier P-448367 (deel van de beslissing)
- Signalisatieplan cluster Yvonne Fontainestraat Dossier P-448367 (deel van de beslissing)

Beslissing

Beslist het volgende:

Artikel 1:

Heft op het aanvullend reglement van de politie op het wegverkeer betreffende de gemeenteweg Afbakening Zones 30 Varendries, Brugsesteenweg, Yvonne Fontainestraat, goedgekeurd in zitting van 26 juni 2025, van zodra het nieuwe reglement in werking treedt.

Artikel 2:

Stelt vast het bijgevoegd aanvullend reglement van de politie op het wegverkeer en het signalisatieplan betreffende de gemeenteweg Afbakening Zones 30 Varendries, Brugsesteenweg, Yvonne Fontainestraat.

2025_CBS_06267 - Nieuw aanvullend reglement van de politie op het wegverkeer - gemeenteweg - Afbakening Zones 30 Varendries, Brugsesteenweg, Yvonne Fontainestraat-nieuwe verkeersmaatregel

Vastgesteld in het College van Burgemeester en Schepenen van 10 juli 2025

Bekendgemaakt op 10 juli 2025

Geldig vanaf 15 juli 2025

Referentienummer 2025_CBS_06267

Reglement

Artikel 1.

In het gebied begrensd door:

- Industriepark-Drongen 30 meter ten westen van de fietsoversteekplaats,
- de nieuwe fietsverbinding (Rootgrachtpad) op de grens met de Noordhoutstraat,
- Baarleveldestraat ter hoogte van huisnummer 41,
- Halewijnstationstraat ter hoogte van huisnummer 98,
- Baarleveldestraat ter hoogte van de Wijkbosstraat, aan de zuidelijke zijde van het kruispunt,
- Baarlekouter, ter hoogte van het kruispunt met de Baarleveldstraat,
- Raapstraat, ter hoogte van huisnummer 4,
- Sint-Gerolfstraat, ter hoogte van huisnummer 34,
- Varendriesstraat, ter hoogte van het kruispunt met de Halewijnkouter,
- Sint-Gerolfstraat, ter hoogte van het kruispunt met de Halewijnkouter,
- Leisbolkstraat, ter hoogte van het kruispunt met de Halewijnkouter,

geldt: de zone 30 wordt afgebakend. Het begin van de zone 30 wordt aangeduid; ook het einde van de zone 30 wordt aangeduid.

Dit wordt aangeduid door verkeerstekens:

- F4a
- F4b

Artikel 2.

In het gebied Brugsesteenweg begrensd door Groenestaakstraat, Kasteeldreef, Alphonse Claeys-Bouüaertlaan, Sint-Corneliusstraat, André de Bruynestraat, Marcus van Vaernewijkstraat, Maurice Claeysplein, Kantstraat, Oranjerielaan, Spellewerkstraat, Raymond de Hemptinnelaan, Octaaf van Dammestraat, Damaststraat, Jutestraat, Driepikkelstraat, Lijnwaadstraat, Maeswal, Coppestraat, Fluweelstraat, Wallebeekmeers, Koning Nobelplein, Kempstraat, Virginiastraat, Malptertusplein, Isegriemstraat, Wielewaalstraat, Boomstraat en Drongensesteenweg (R40) geldt de zone 30 wordt afgebakend. Het begin van de zone 30 wordt aangeduid; ook het einde van de zone 30 wordt aangeduid.

Dit wordt aangeduid door verkeerstekens:

- Verkeersbord F4a
- Verkeersbord F4b

Artikel 3.

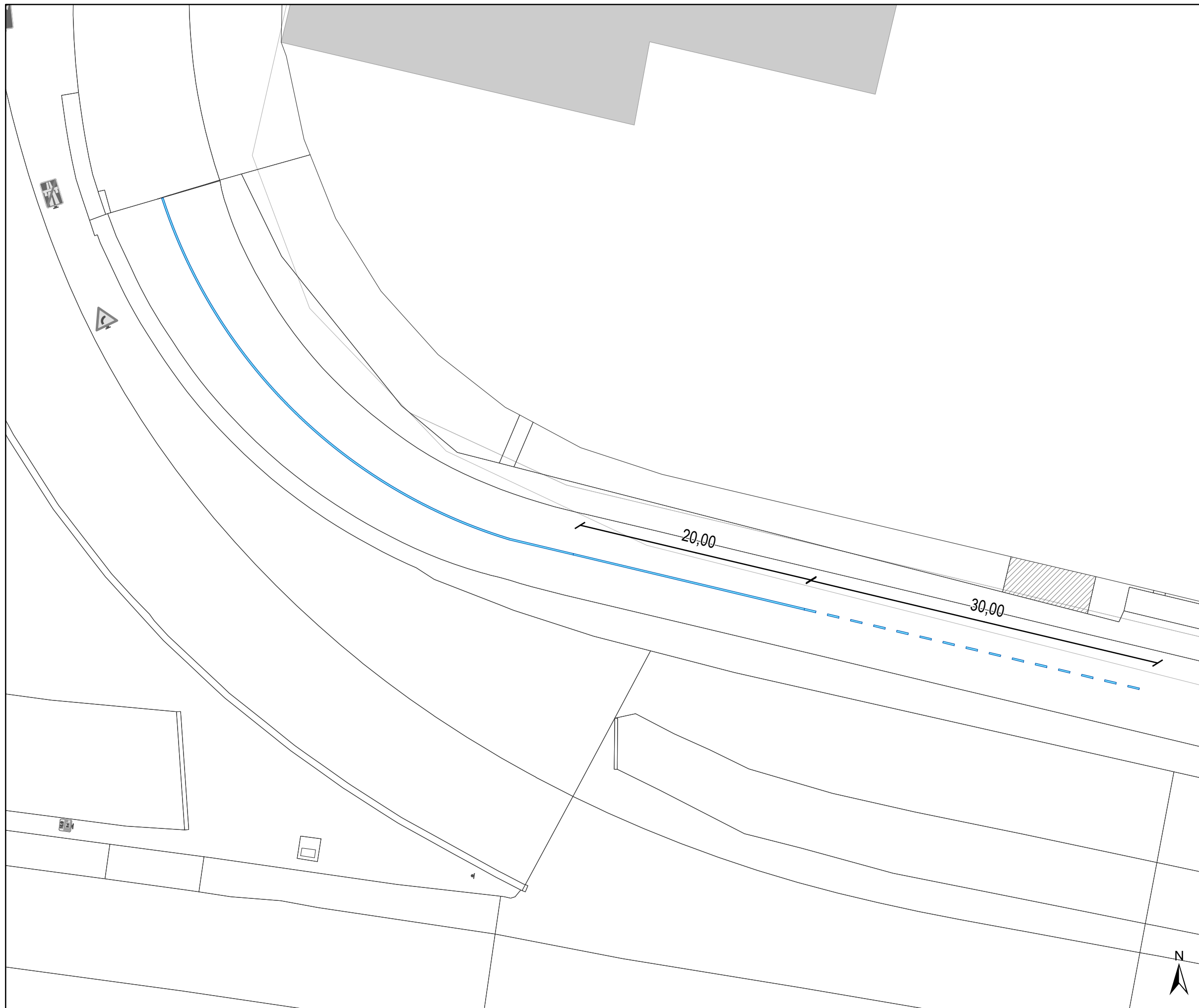
Op het kruispunt van de Yvonne Fontainestraat met de Emelia Dutrystraat, vanaf circa 62 meter ten westen tot circa 100 metern ten oosten van dit kruispunt en tot aan de voet van de fietsbrug van de Emelia Dutrystraat, geldt: de zone 30 wordt afgebakend. Het begin van de zone 30 wordt aangeduid; ook het einde van de zone 30 wordt aangeduid.

Dit wordt aangeduid door verkeerstekens:

- **Verkeersbord F4a**
- **Verkeersbord F4b**

(einde reglement)

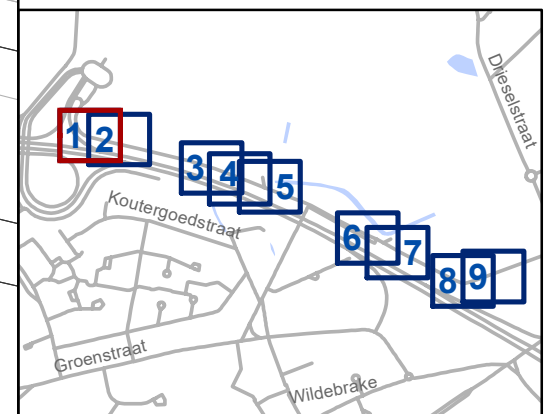




Legende

- Bestaande verkeersborden
- Geplande verkeersborden
- Te verwijderen verkeersborden
- Bestaande wegmarkeringen
- Geplande wegmarkeringen

- Ander gepland dossier (in voorbereiding bij MOBBED)




gent: Mobiliteitsbedrijf stad Gent
Verkeerstechnische taken

Yvonne Fontainestraat
Extra belijning en
zone 30 uitbreiding

Dossiernummer P-448367

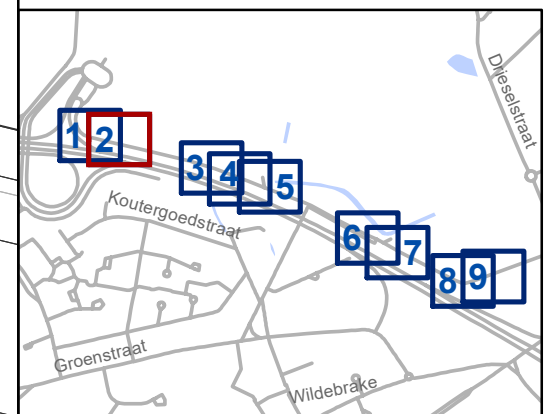
DATUM	SCHAAL	PLAN	P FORMAAT
8/05/2024	1/300	1/9	A3



Legende

- Bestaande verkeersborden
- Geplande verkeersborden
- Te verwijderen verkeersborden
- Bestaande wegmarkeringen
- Geplande wegmarkeringen

- Ander gepland dossier (in voorbereiding bij MOBBED)








gent: Mobiliteitsbedrijf stad Gent
Verkeerstechnische taken


Yvonne Fontainestraat
Extra belijning en
zone 30 uitbreiding

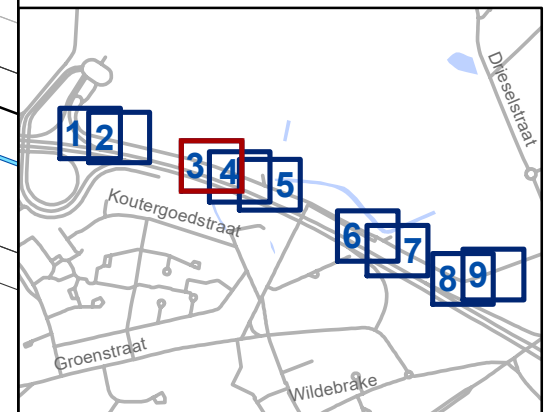
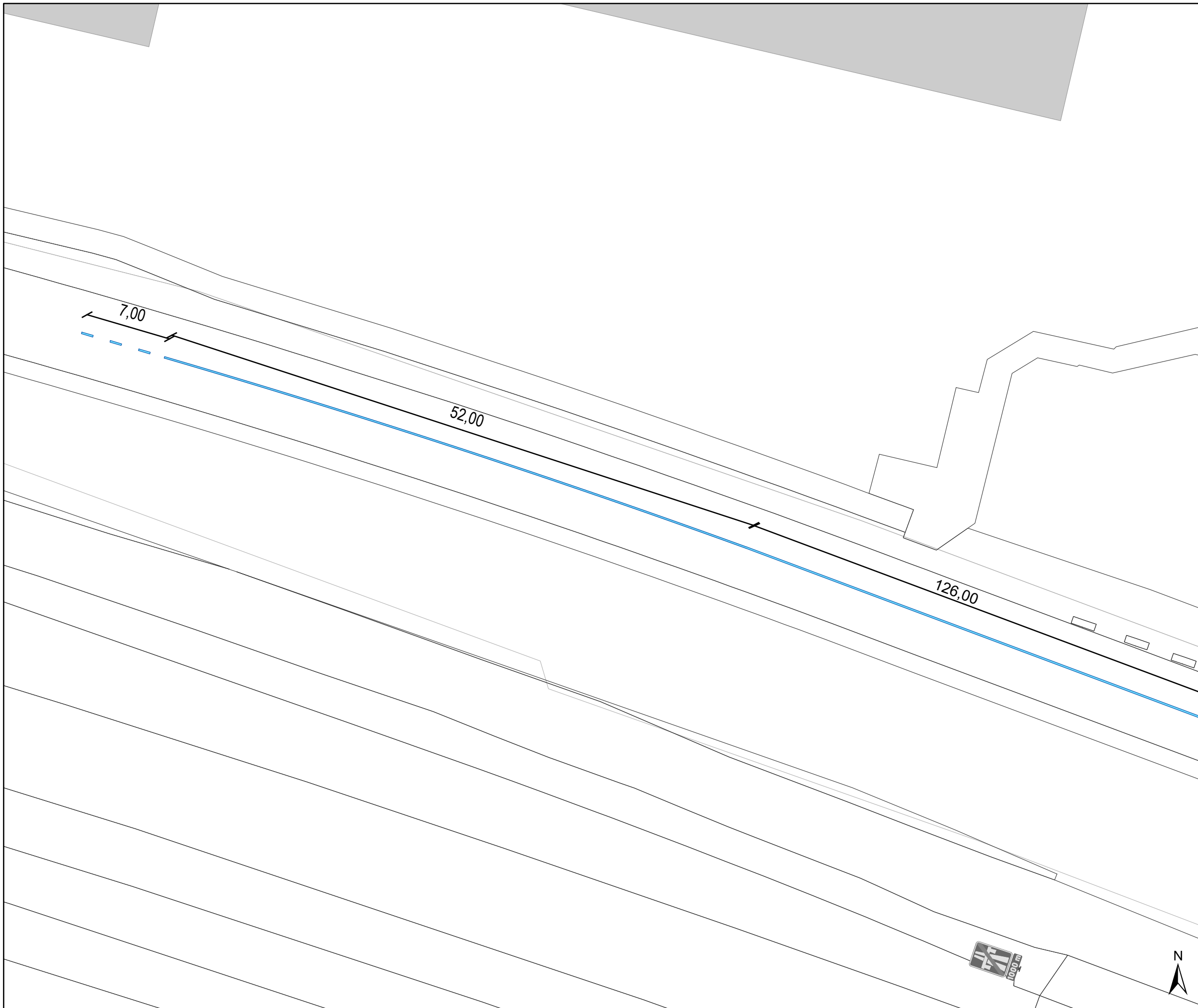
Dossiernummer P-448367

DATUM	SCHAAL	PLAN	P FORMAAT
8/05/2024	1/300	2/9	A3

Legende

-  Bestaande verkeersborden
-  Geplande verkeersborden
-  Te verwijderen verkeersborden
-  Bestaande wegmarkeringen
-  Geplande wegmarkeringen

-  Ander gepland dossier (in voorbereiding bij MOBBED)

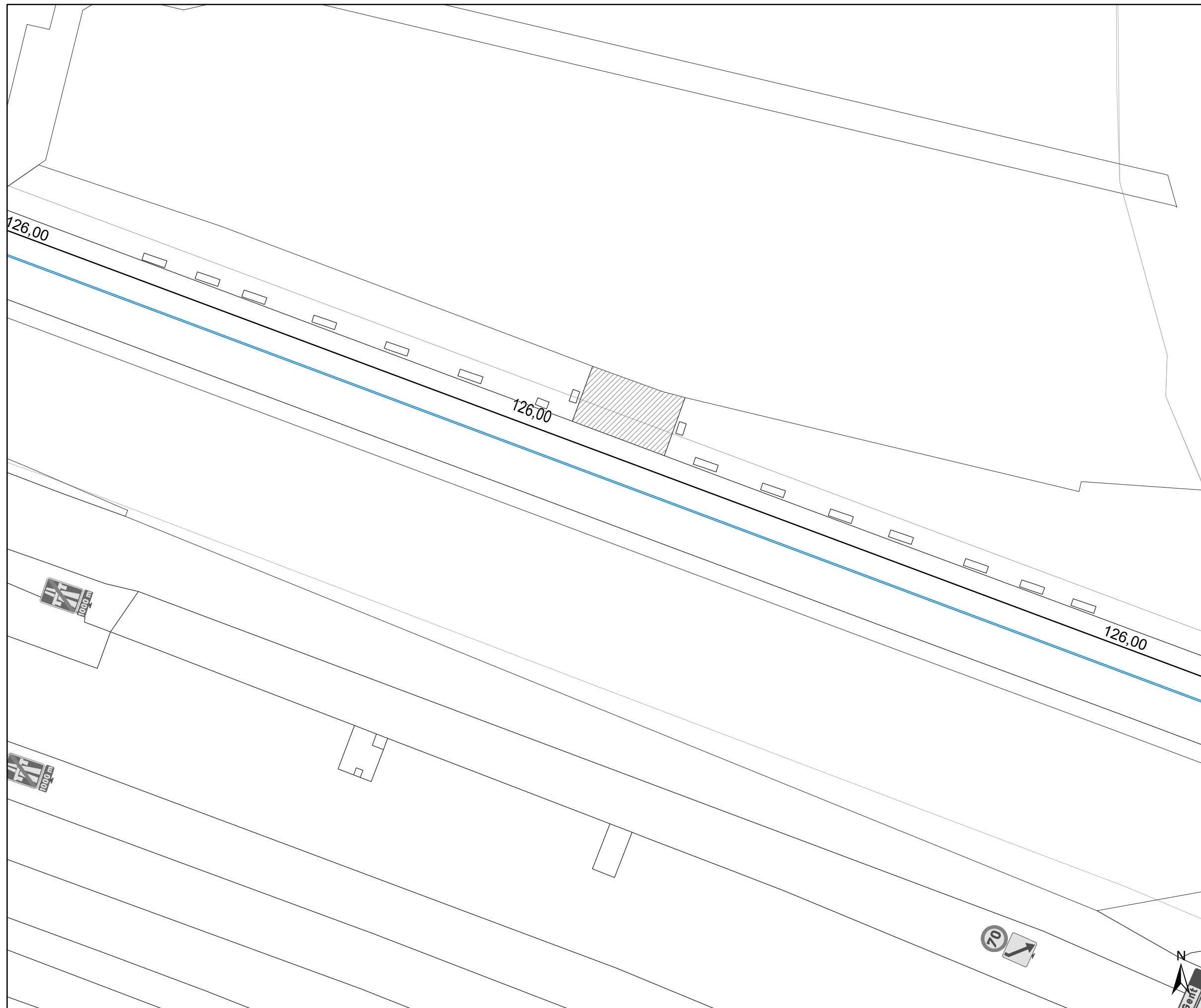


gent: Mobiliteitsbedrijf stad Gent
Verkeerstechnische taken

Yvonne Fontainestraat
Extra belijning en
zone 30 uitbreiding

Dossiernummer P-448367

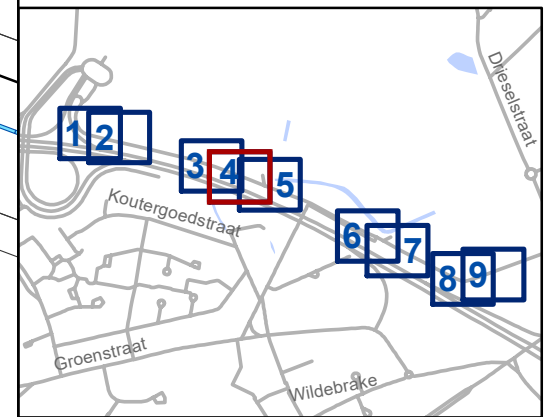
DATUM	SCHAAL	PLAN	P FORMAAT
8/05/2024	1/300	3/9	A3



Legende

- Bestaande verkeersborden
- Geplande verkeersborden
- Te verwijderen verkeersborden
- Bestaande wegmarkeringen
- Geplande wegmarkeringen

- Ander gepland dossier (in voorbereiding bij MOBBED)








gent: Mobiliteitsbedrijf stad Gent
Verkeerstechnische taken


Yvonne Fontainestraat
Extra belijning en
zone 30 uitbreiding

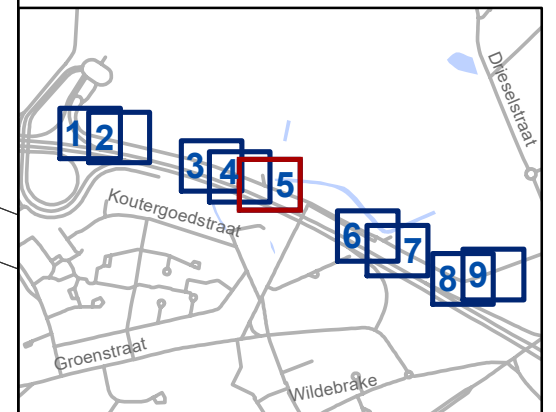
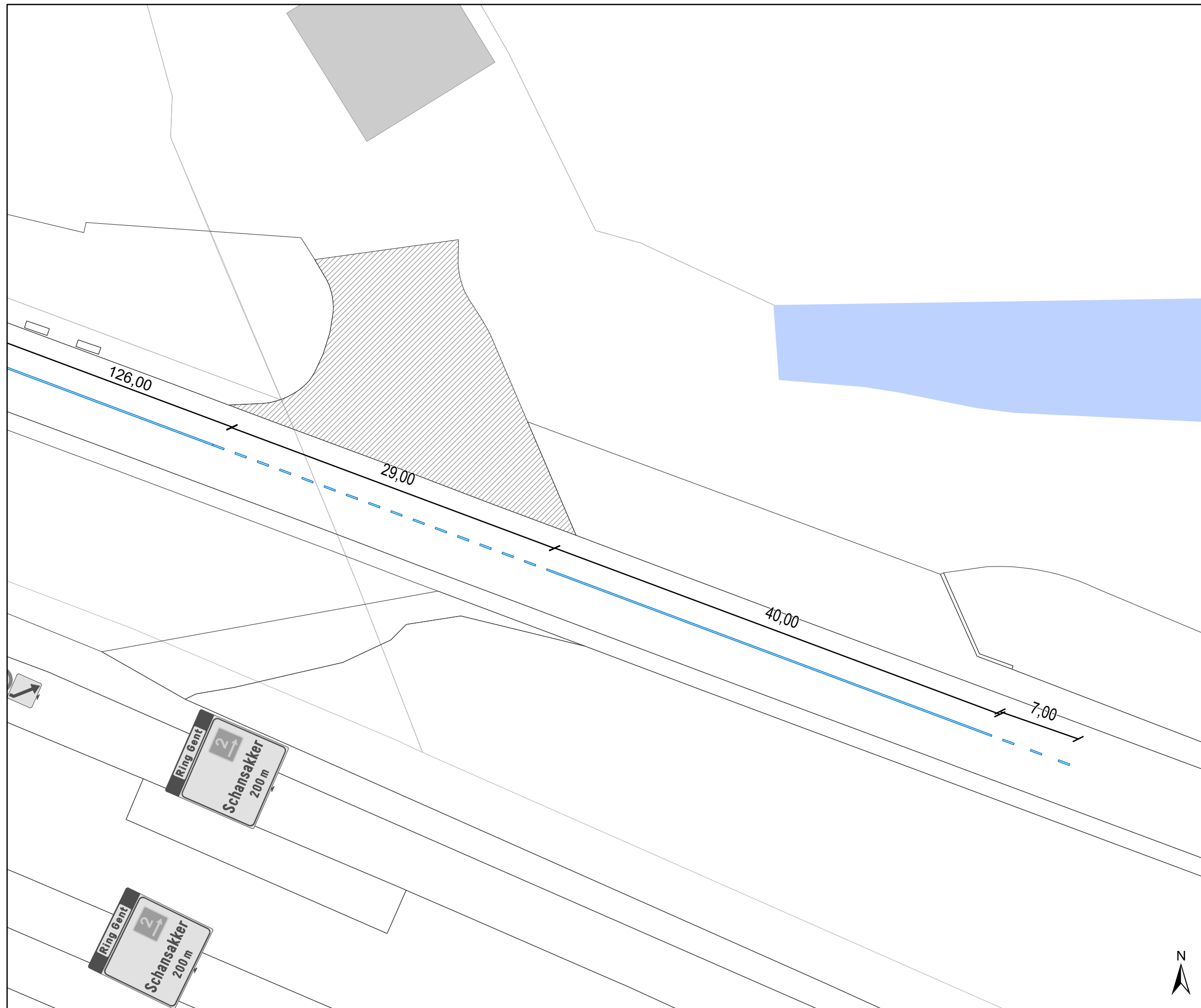
Dossiernummer P-448367

DATUM	SCHAAL	PLAN	P FORMAAT
8/05/2024	1/300	4/9	A3

Legende

-  Bestaande verkeersborden
-  Geplande verkeersborden
-  Te verwijderen verkeersborden
-  Bestaande wegmarkeringen
-  Geplande wegmarkeringen

-  Ander gepland dossier (in voorbereiding bij MOBBED)



gent: Mobiliteitsbedrijf stad Gent
Verkeerstechnische taken

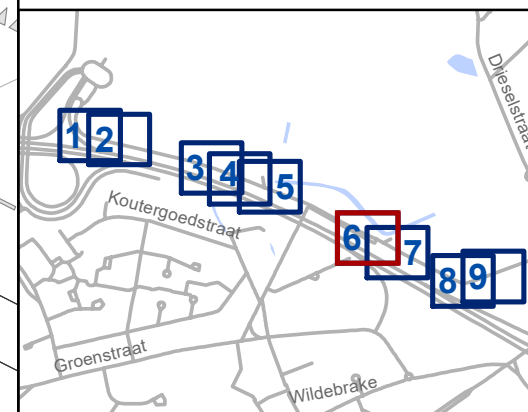
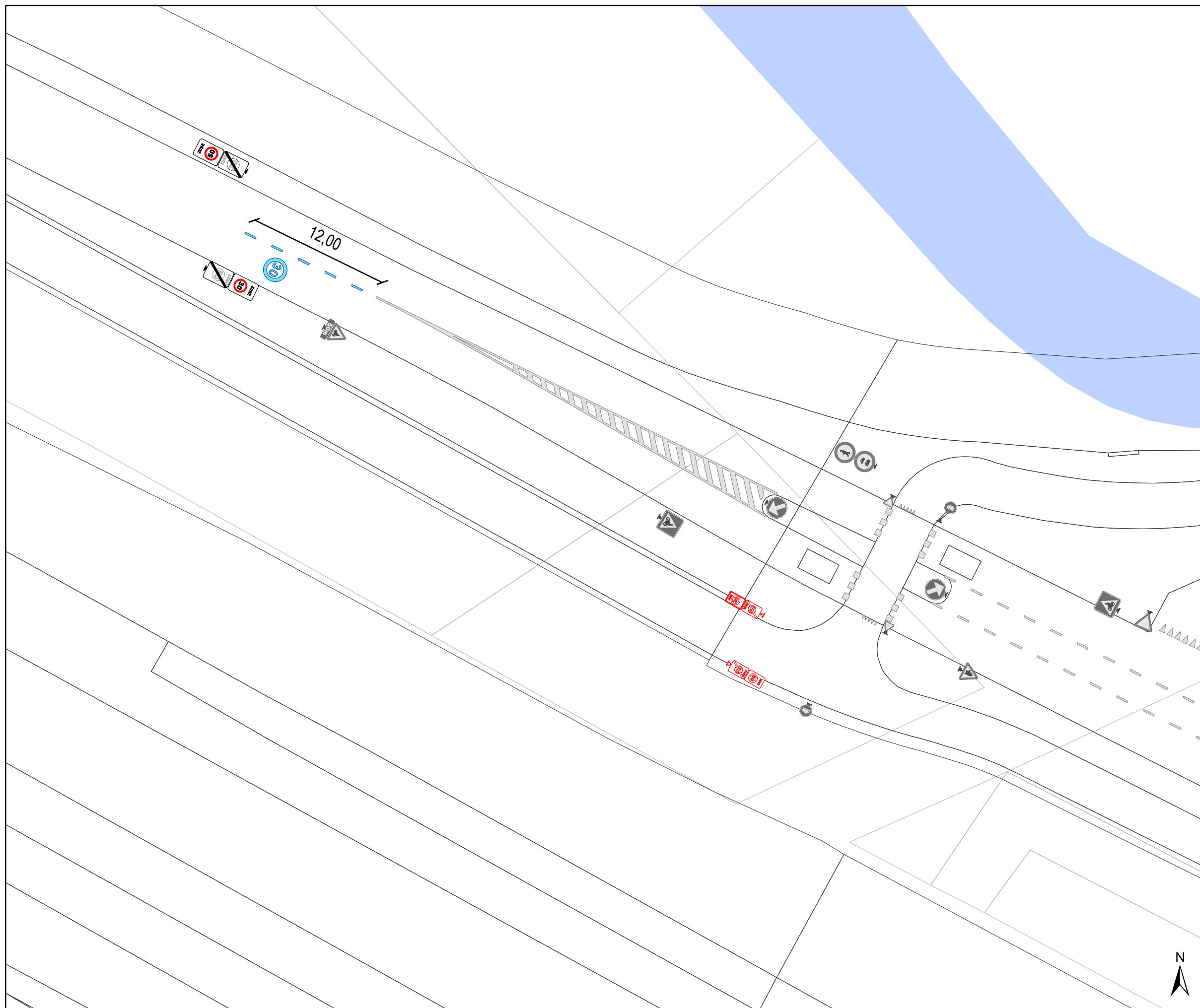
Yvonne Fontainestraat
Extra belijning en
zone 30 uitbreiding

Dossiernummer P-448367

DATUM	SCHAAL	PLAN	P FORMAAT
8/05/2024	1/300	5/9	A3

Legende

- Bestaande verkeersborden
- Geplande verkeersborden
- Te verwijderen verkeersborden
- Bestaande wegmarkeringen
- Geplande wegmarkeringen
- Ander gepland dossier (in voorbereiding bij MOBBED)

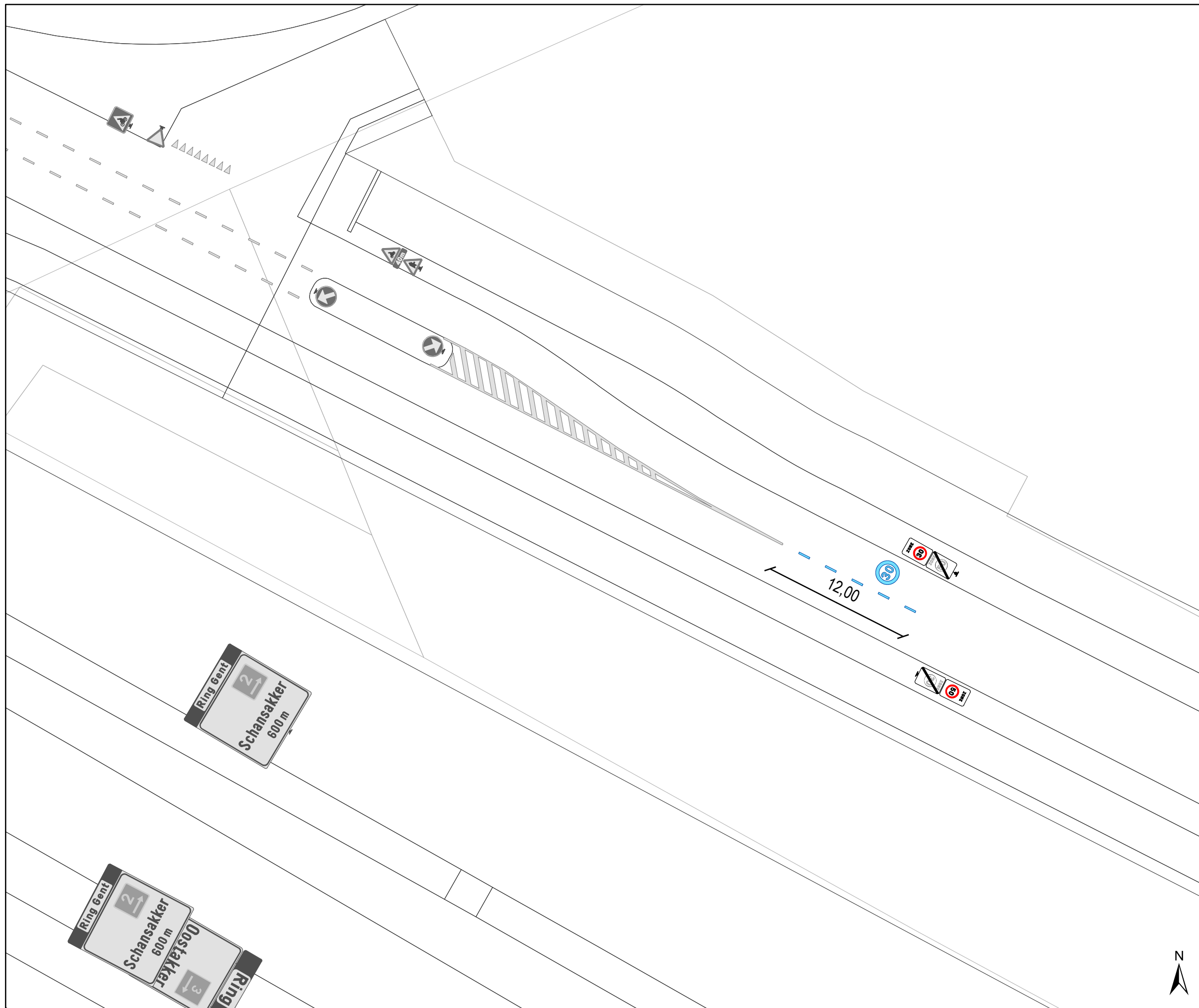


gent: Mobiliteitsbedrijf stad Gent
Verkeerstechnische taken

Yvonne Fontainestraat
Extra belijning en
zone 30 uitbreiding

Dossiernummer P-448367

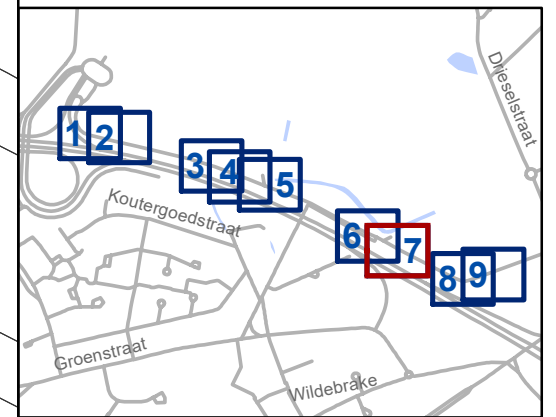
DATUM	SCHAAL	PLAN	P FORMAAT
8/05/2024	1/300	6/9	A3



Legende

- Bestaande verkeersborden
- Geplande verkeersborden
- Te verwijderen verkeersborden
- Bestaande wegmarkeringen
- Geplande wegmarkeringen

- Ander gepland dossier (in voorbereiding bij MOBBED)








gent: Mobiliteitsbedrijf stad Gent
Verkeerstechnische taken


Yvonne Fontainestraat
Extra belijning en
zone 30 uitbreiding

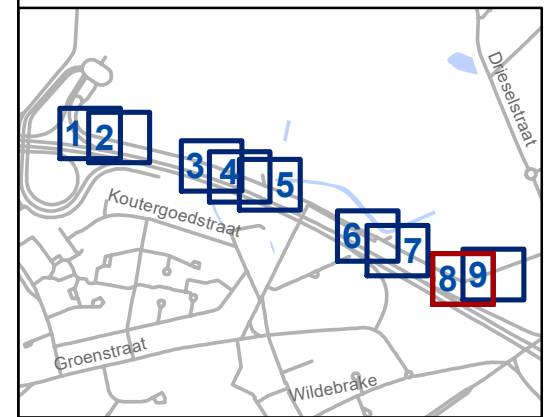

Dossiernummer P-448367

DATUM	SCHAAL	PLAN	P FORMAAT
8/05/2024	1/300	7/9	A3

Legende

-  Bestaande verkeersborden
-  Geplande verkeersborden
-  Te verwijderen verkeersborden
-  Bestaande wegmarkeringen
-  Geplande wegmarkeringen

-  Ander gepland dossier (in voorbereiding bij MOBBED)








gent: Mobiliteitsbedrijf stad Gent
Verkeerstechnische taken


Yvonne Fontainestraat
Extra belijning en
zone 30 uitbreiding

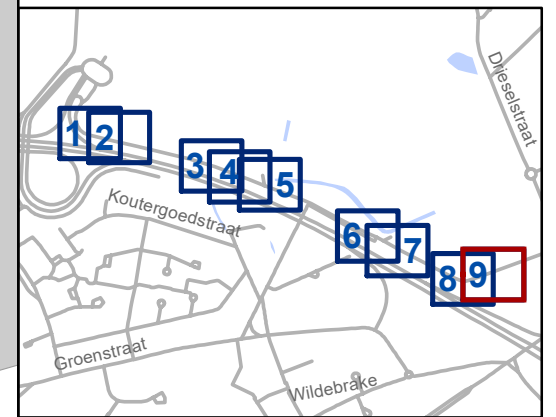
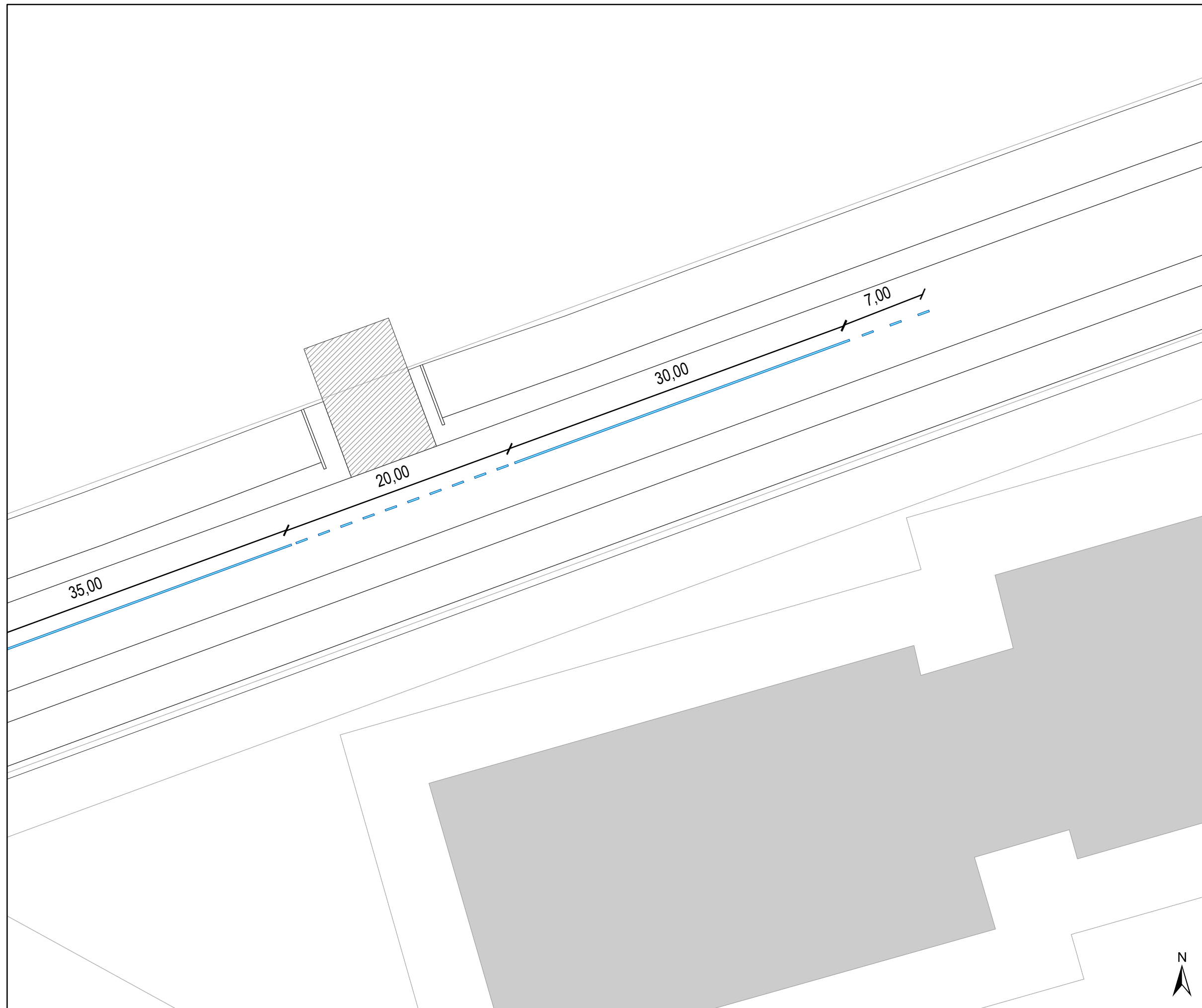
Dossiernummer P-448367

DATUM	SCHAAL	PLAN	P FORMAAT
8/05/2024	1/300	8/9	A3

Legende

-  Bestaande verkeersborden
-  Geplande verkeersborden
-  Te verwijderen verkeersborden
-  Bestaande wegmarkeringen
-  Geplande wegmarkeringen

-  Ander gepland dossier (in voorbereiding bij MOBBED)



gent: Mobiliteitsbedrijf stad Gent
Verkeerstechnische taken

Yvonne Fontainestraat
Extra belijning en
zone 30 uitbreiding

Dossiernummer P-448367

DATUM	SCHAAL	PLAN	P FORMAAT
8/05/2024	1/300	9/9	A3