



2025_CBS_06266 Nieuw aanvullend reglement van de politie op het wegverkeer - gemeenteweg - Yvonne Fontainestraat - nieuwe verkeersmaatregelen - Vaststelling

Beslissing: Goedgekeurd in besloten vergadering van 10 juli 2025

Zijn aanwezig bij de beslissing van dit punt:

Hafsa El-Bazioui, schepen-voorzitter; Astrid De Bruycker, schepen; Evita Willaert, schepen; Joris Vandenbroucke, schepen; Bram Van Braeckevelt, schepen; Filip Watteeuw, schepen; Christophe Peeters, schepen
Mieke Hullebroeck, algemeen directeur; Liesbet Vertriest, adjunct-algemeendirecteur

Bevoegd: Joris Vandenbroucke

Betrokken: Mathias De Clercq

Juridisch kader

De volgende bepalingen zijn van toepassing inzake de bevoegdheid:

- De Nieuwe Gemeentewet 24 juni 1988, artikel 119;
- Het Decreet van 16 mei 2008 betreffende de aanvullende reglementen op het wegverkeer en de plaatsing en bekostiging van verkeerstekens, artikel 5, § 1, 2e lid;
- Het Decreet over het lokaal bestuur van 22 december 2017, artikel 41, 2°;
- Het gemeenteraadsbesluit van 15 december 2015, houdende de delegatie van de vaststellingsbevoegdheid inzake gemeentelijke aanvullende reglementen op het wegverkeer.

De beslissing wordt genomen op grond van:

- Wet betreffende de politie over het wegverkeer, gecoördineerd bij Koninklijk Besluit van 16 maart 1968;
- Decreet van 16 mei 2008 betreffende de aanvullende reglementen op het wegverkeer en de plaatsing en bekostiging van de verkeerstekens;
- Koninklijk Besluit van 1 december 1975 houdende algemeen reglement op de politie van het wegverkeer en van het gebruik van de openbare weg;
- Ministerieel Besluit van 11 oktober 1976 waarbij de minimumafmetingen en de bijzondere plaatsingsvoorwaarden van de verkeerstekens worden bepaald;
- Uitvoeringsbesluit van 23 januari 2009 betreffende de aanvullende reglementen op het wegverkeer en de plaatsing en bekostiging van de verkeerstekens;
- Omzendbrief MOB/2009/1 van 3 april 2009.

Motivering

- De nieuwe maatregelen die bij dit besluit worden getroffen, zijn ten eerste het toevoegen van naderingsmarkeringen en doorlopende strepen in de as van de rijbaan in de 2 bochten en ook ter hoogte van inritten van Volvo Trucks (de hoofdingang en hun parking voor personeel). Daarnaast worden er ook naderingsmarkeringen toegevoegd aan beide uiteinden van de verkeersgeleiders ter hoogte van het kruispunt met de Emelia Dutrystraat en worden extra markeringen die het snelheidsregime duiden aangebracht. Deze maatregelen zijn het resultaat van een overleg over verkeersveiligheid met Volvo Trucks.

- Bij collegebesluit van 17 november 2022 werd de signalisatie bij de nieuwe aanleg van de Yvonne Fontainestraat goedgekeurd. Centraal in de straat zit een fietsoversteekplaats die de fietsbrug verbindt met het fietspad dat doorheen het door Volvo Trucks verworven deel van de Smalleheerweg loopt in de richting van de Drieselstraat. Deze weg blijft openbaar voor voetgangers, rijwielen en bromfietsen. Op vraag van Volvo wordt ook een toegangsverbod ingesteld voor voetgangers, rijwielen en bromfietsen in de richting van Schansakker. De Yvonne Fontainestraat zelf loopt dood op de Drieselstraat (uitgezonderd voor voetgangers, rijwielen en bromfietsen).

Bijgevoegde bijlage(n):

- Aanvullend Reglement Yvonne Fontainestraat Dossier P-448367 (deel van de beslissing)
- Signalisatieplan cluster Yvonne Fontainestraat Dossier P-448367 (deel van de beslissing)

Beslissing

Beslist het volgende:

Artikel 1:

Heft op het aanvullend reglement van de politie op het wegverkeer betreffende de gemeenteweg Yvonne Fontainestraat, goedgekeurd in zitting van 17 november 2022, van zodra het nieuwe reglement in werking treedt.

Artikel 2:

Stelt vast het bijgevoegd aanvullend reglement van de politie op het wegverkeer en het signalisatieplan betreffende de gemeenteweg Yvonne Fontainestraat.

2025_CBS_06266 - Nieuw aanvullend reglement van de politie op het wegverkeer - gemeenteweg - Yvonne Fontainestraat - nieuwe verkeersmaatregelen

Vastgesteld in het College van Burgemeester en Schepenen van 10 juli 2025

Bekendgemaakt op 10 juli 2025

Geldig vanaf 15 juli 2025

Referentienummer 2025_CBS_06266

Reglement

Artikel 1.

Op alle wegen die uitkomen op de Yvonne Fontainestraat en dit tussen Schansakker enerzijds, en de Drieselstraat anderzijds, geldt: de bestuurders moeten voorrang verlenen aan iedere bestuurder die rijdt op de openbare weg of de rijbaan die ze oprijden; de plaats waar de bestuurders, zo nodig, moeten stoppen om voorrang te verlenen, wordt aangeduid. Op de Yvonne Fontainestraat ter hoogte van de kruispunten met de aanliggende wegen en dit tussen Schansakker enerzijds en de Drieselstraat anderzijds, geldt: de bestuurders hebben voorrang.

Dit wordt aangeduid door verkeerstekens:

- B1
- WM76.2
- B15

Artikel 2.

Op de Yvonne Fontainestraat vanaf de fietsoversteekplaats ter hoogte van het kruispunt van de Emelia Dutrystraat (dus aan de voet van de fietsbrug), in de richting van Schansakker, geldt: de toegang is verboden voor voetgangers; de toegang is verboden voor bestuurders van rijwielen; de toegang is verboden voor bestuurders van bromfietsen.

Dit wordt aangeduid door verkeerstekens:

- C19
- C11
- C9

Artikel 3.

Op de Yvonne Fontainestraat ter hoogte van het kruispunt van de Emelia Dutrystraat (dus aan de voet van de fietsbrug) geldt: de bestuurders zijn verplicht de hindernis langs rechts voorbij te rijden

Dit wordt aangeduid door verkeerstekens:

- D1

Artikel 4.

Op de Yvonne Fontainestraat vanaf het kruispunt van de Emelia Dutrystraat (dus aan de voet van de fietsbrug) tot de Drieselstraat, aan de zuidelijke zijde van de weg, geldt: fietsers en bestuurders van tweewielige bromfietsen klasse A moeten het dubbelrichtings- fietspad volgen, voor zover het in de door hen gevolgde rijrichting is gesignaleerd.

Dit wordt aangeduid door verkeerstekens:

- D7

Artikel 5.

Op de Yvonne Fontainestraat vanaf de fietsoversteekplaats tot de inrit van Volvo Trucks geldt: het is iedere bestuurder verboden de onderbroken streep te overschrijden, behalve om in te halen, om links af te slaan, om te keren of om van rijstrook te veranderen.

Dit wordt aangeduid door verkeerstekens:

- WM72.3

Artikel 6.

Op de Yvonne Fontainestraat ter hoogte van het kruispunt van de Emelia Dutrystraat (dus aan de voet van de fietsbrug) geldt: fietsers en bestuurders van tweewielige bromfietsen moeten de oversteekplaats volgen om de rijbaan over te steken.

Dit wordt aangeduid door verkeerstekens:

- WM76.4

Artikel 7.

Op de Yvonne Fontainestraat ter hoogte van het kruispunt van de Emelia Dutrystraat (dus aan de voet van de fietsbrug), aan beide zijden, geldt: bestuurders mogen niet rijden, stilstaan of parkeren op de markeringen van de verkeersgeleider of het verdrijvingsvlak.

Dit wordt aangeduid door verkeerstekens:

- WM77.4

Artikel 8.

Op de Yvonne Fontainestraat ter hoogte van de westelijke bocht (dichtbij het kruispunt met de Schansakker), voor een lengte van 22 meter;

op de Yvonne Fontainestraat ter hoogte van de inrit van Volvo Trucks (hoofdingang), voor een lengte van respectievelijk (van west naar oost) 52, 126 en 40 meter;

op de Yvonne Fontainestraat ter hoogte van de oostelijke bocht en de inrit van Volvo Trucks (personeelsparking), voor een lengte van respectievelijk (van west naar oost) 106 en 30 meter, geldt: het is iedere bestuurder verboden de doorlopende streep te overschrijden, alsook links van de streep te rijden wanneer deze de twee rijrichtingen scheidt.

Dit wordt aangeduid door verkeerstekens:

- Wegmarkering WM72.2

Artikel 9.

Op de Yvonne Fontainestraat ter hoogte van de westelijke bocht (dichtbij het kruispunt met de Schansakker), voor een lengte van 30 meter;

op de Yvonne Fontainestraat ter hoogte van de beide verkeersgeleiders op het kruispunt met de Emelia Dutrystraat (dus aan de voet van de fietsbrug), voor een lengte van ca 12 meter,

op de Yvonne Fontainestraat ter hoogte van de inrit van Volvo Trucks (hoofdingang), voor een lengte van respectievelijk (van west naar oost) 7, 29 en 7 meter;

op de Yvonne Fontainestraat ter hoogte van de oostelijke bocht en de inrit van Volvo Trucks (personeelsparking), voor een lengte van respectievelijk (van west naar oost) 7, 20 en 7 meter,

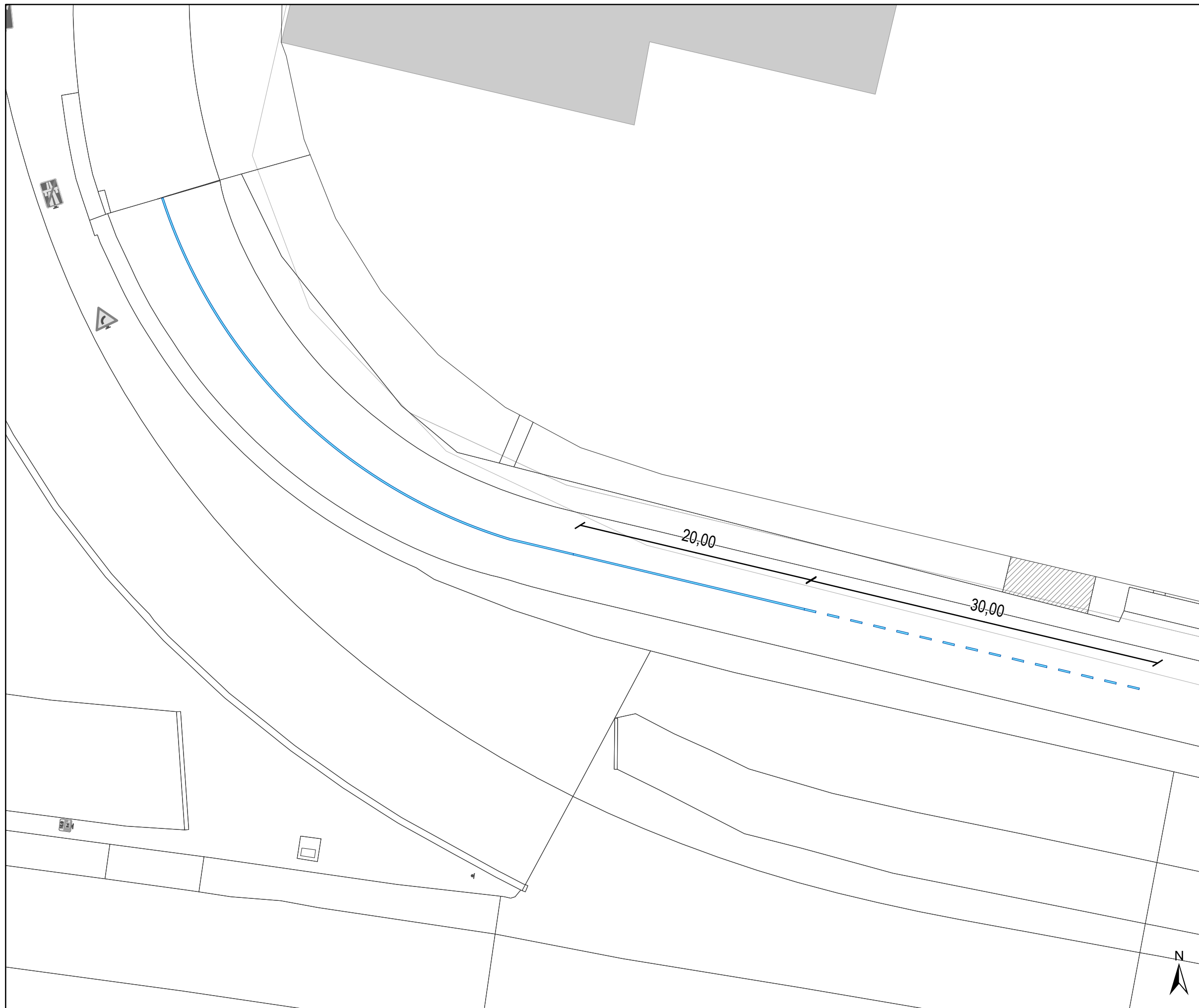
geldt: het is iedere bestuurder verboden de onderbroken streep te overschrijden, behalve om in te halen, om links af te slaan, om te keren of om van rijstrook te veranderen.

Dit wordt aangeduid door verkeerstekens:

- Wegmarkering WM72.3

(einde reglement)

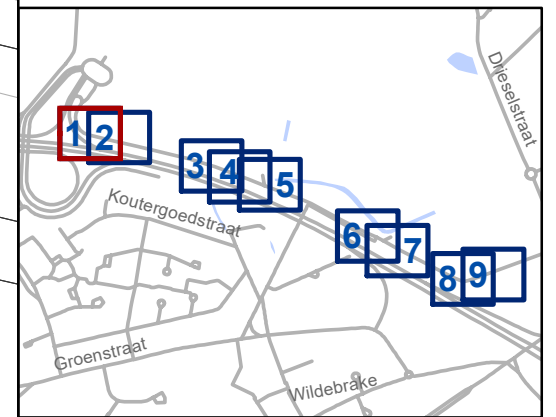




Legende

- Bestaande verkeersborden
- Geplande verkeersborden
- Te verwijderen verkeersborden
- Bestaande wegmarkeringen
- Geplande wegmarkeringen

- Ander gepland dossier (in voorbereiding bij MOBBED)




gent: Mobiliteitsbedrijf stad Gent
Verkeerstechnische taken

Yvonne Fontainestraat
Extra belijning en
zone 30 uitbreiding

Dossiernummer P-448367

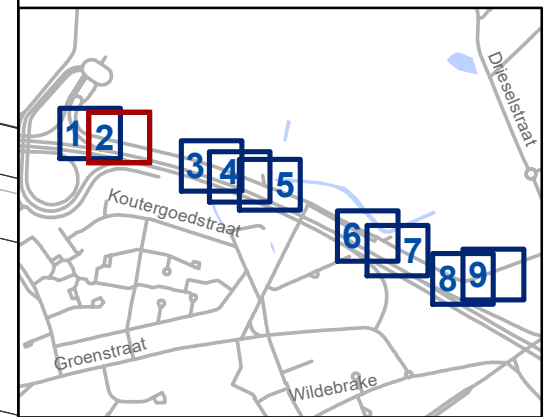
DATUM	SCHAAL	PLAN	P FORMAAT
8/05/2024	1/300	1/9	A3



Legende

- Bestaande verkeersborden
- Geplande verkeersborden
- Te verwijderen verkeersborden
- Bestaande wegmarkeringen
- Geplande wegmarkeringen

- Ander gepland dossier (in voorbereiding bij MOBBED)








gent: Mobiliteitsbedrijf stad Gent
Verkeerstechnische taken


Yvonne Fontainestraat
Extra belijning en
zone 30 uitbreiding

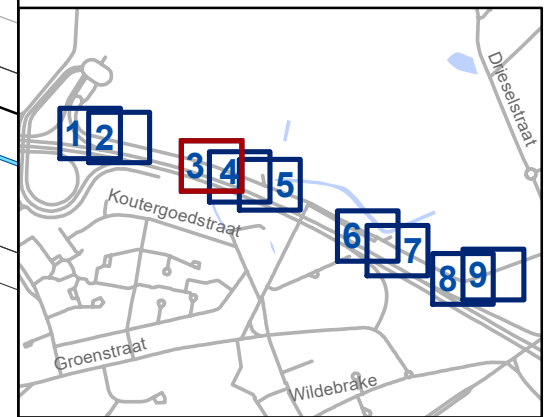
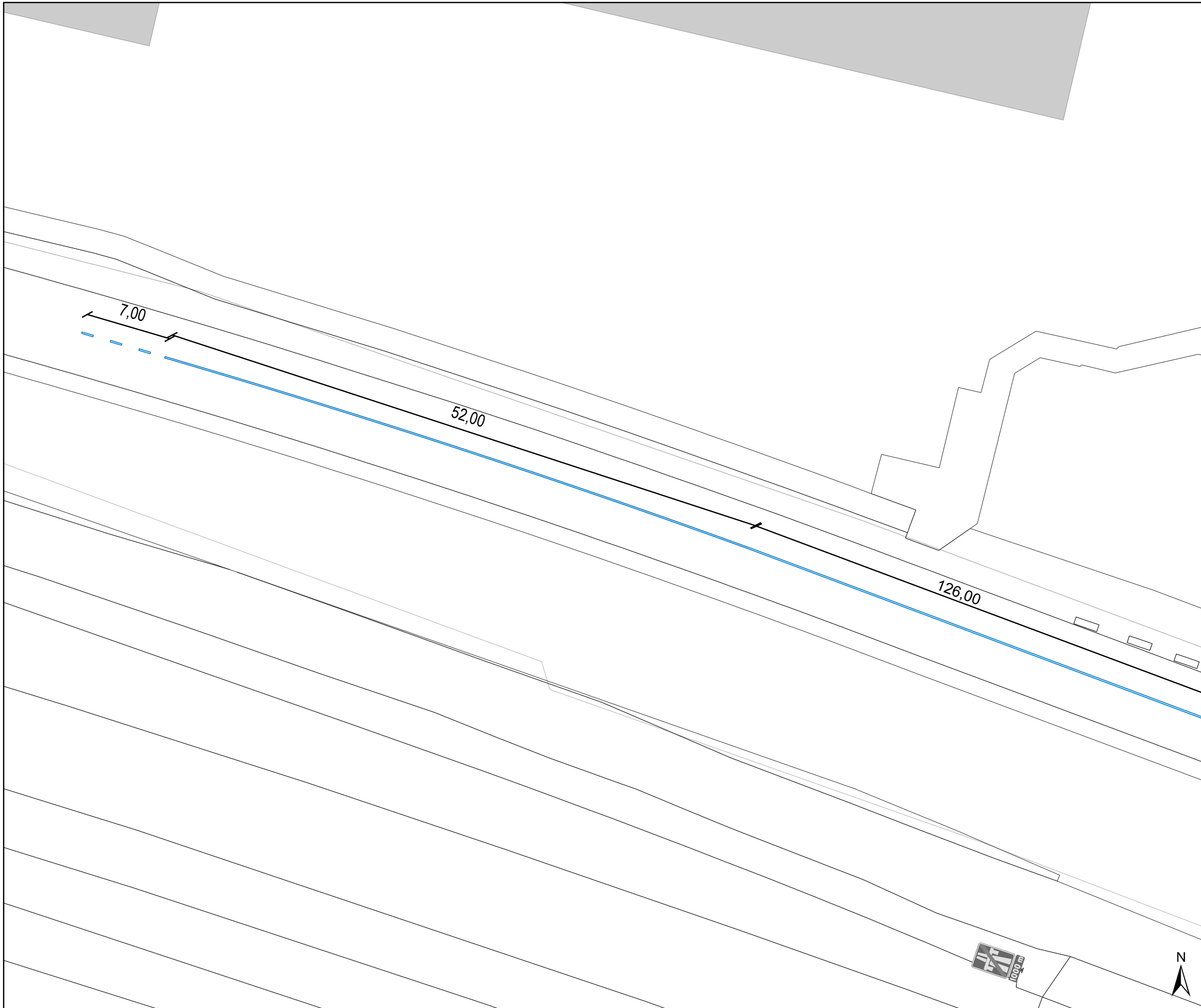
Dossiernummer P-448367

DATUM	SCHAAL	PLAN	P FORMAAT
8/05/2024	1/300	2/9	A3

Legende

-  Bestaande verkeersborden
-  Geplande verkeersborden
-  Te verwijderen verkeersborden
-  Bestaande wegmarkeringen
-  Geplande wegmarkeringen

-  Ander gepland dossier (in voorbereiding bij MOBBED)

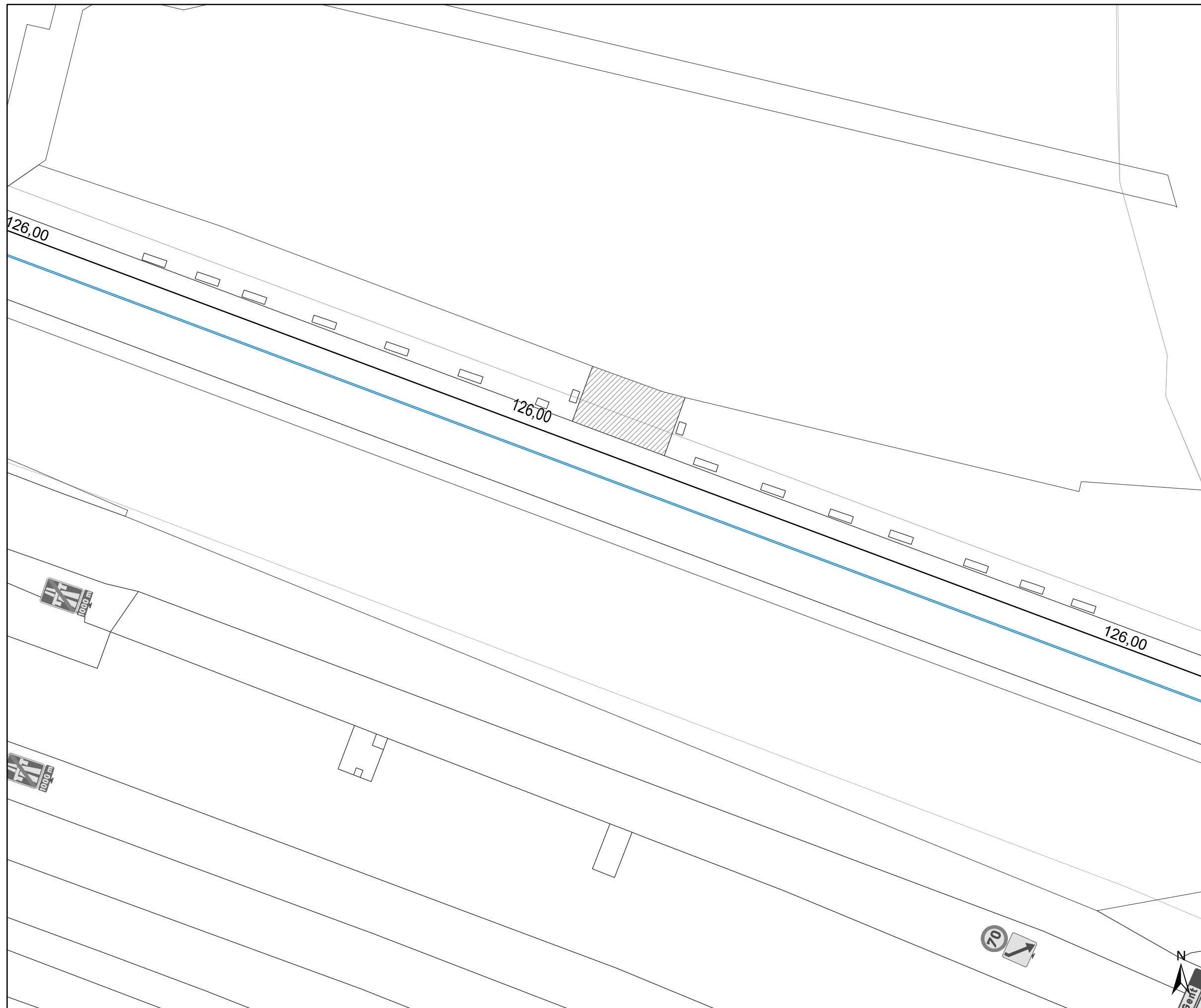


gent: Mobiliteitsbedrijf stad Gent
Verkeerstechnische taken

Yvonne Fontainestraat
Extra belijning en
zone 30 uitbreiding

Dossiernummer P-448367

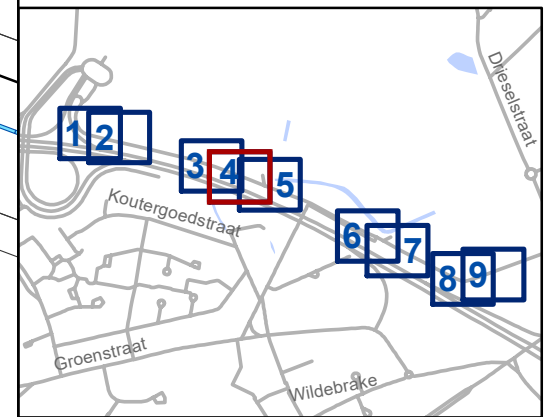
DATUM	SCHAAL	PLAN	P FORMAAT
8/05/2024	1/300	3/9	A3



Legende

- Bestaande verkeersborden
- Geplande verkeersborden
- Te verwijderen verkeersborden
- Bestaande wegmarkeringen
- Geplande wegmarkeringen

- Ander gepland dossier (in voorbereiding bij MOBBED)








gent: Mobiliteitsbedrijf stad Gent
Verkeerstechnische taken


Yvonne Fontainestraat
Extra belijning en
zone 30 uitbreiding

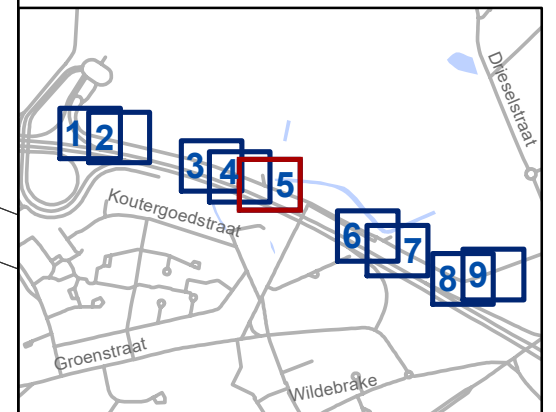
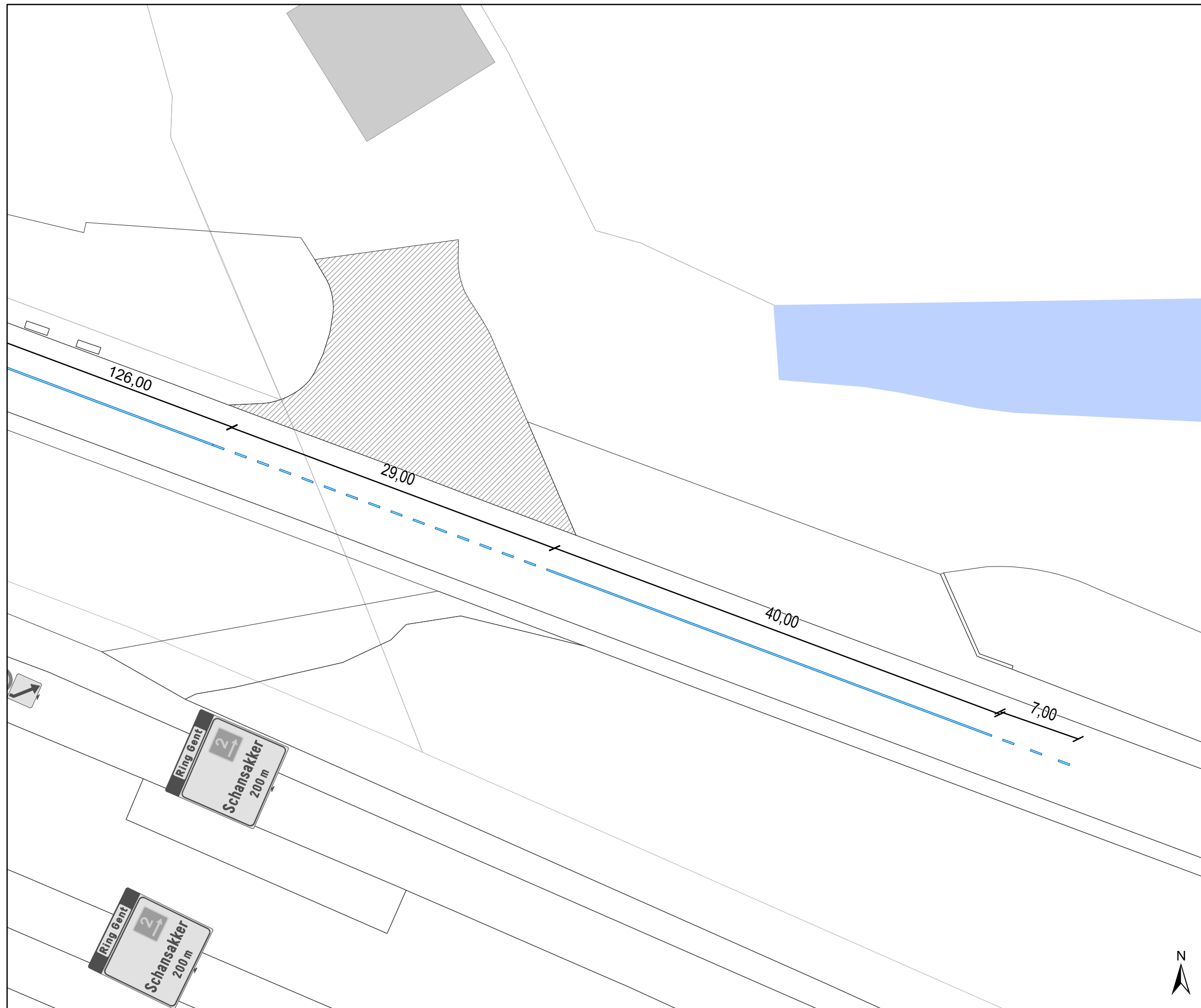
Dossiernummer P-448367

DATUM	SCHAAL	PLAN	P FORMAAT
8/05/2024	1/300	4/9	A3

Legende

-  Bestaande verkeersborden
-  Geplande verkeersborden
-  Te verwijderen verkeersborden
-  Bestaande wegmarkeringen
-  Geplande wegmarkeringen

-  Ander gepland dossier (in voorbereiding bij MOBBED)



gent: Mobiliteitsbedrijf stad Gent
Verkeerstechnische taken

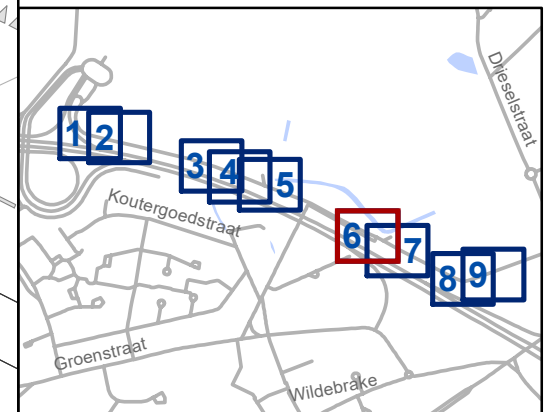
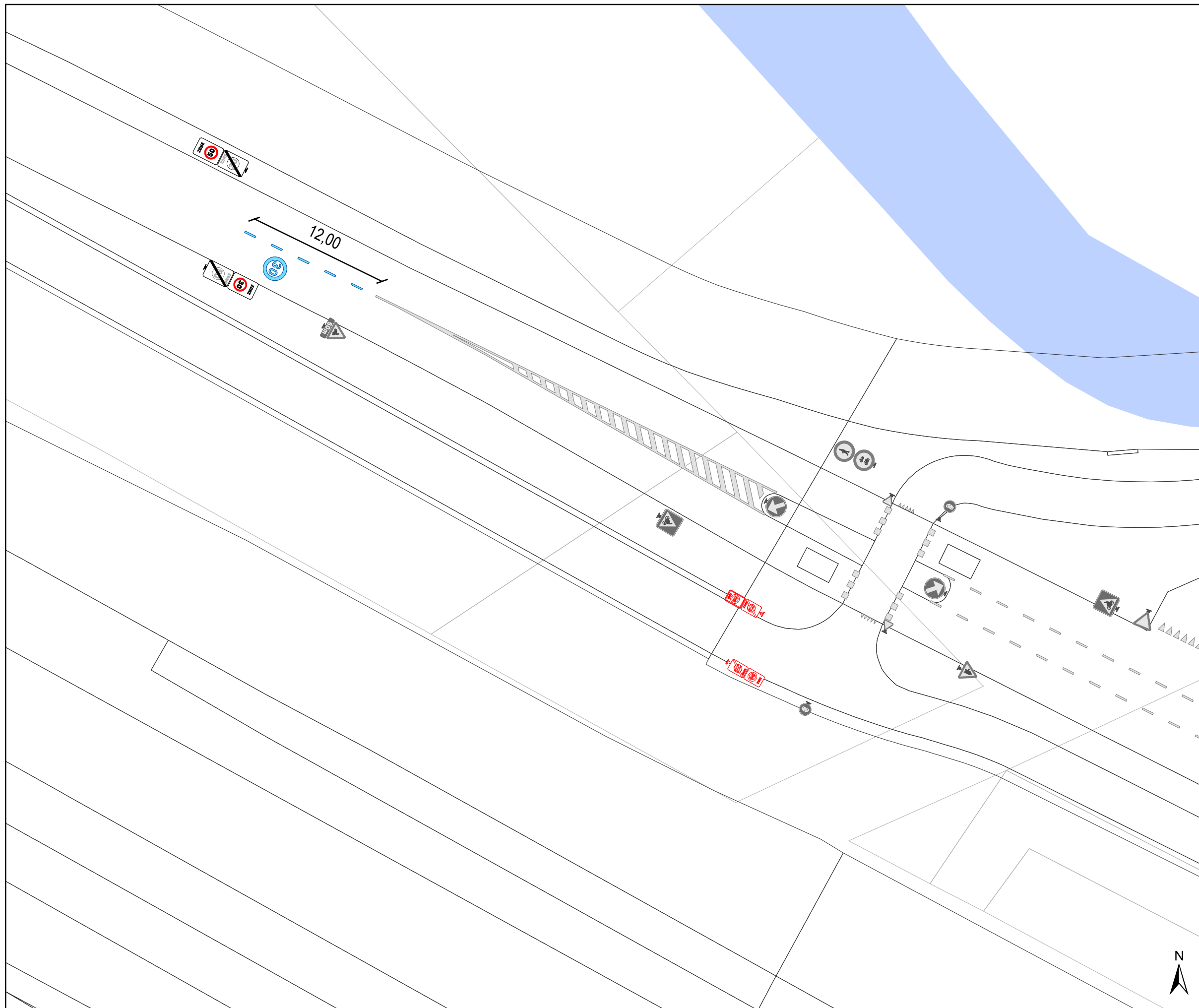
Yvonne Fontainestraat
Extra belijning en
zone 30 uitbreiding

Dossiernummer P-448367

DATUM	SCHAAL	PLAN	P FORMAAT
8/05/2024	1/300	5/9	A3

Legende

- Bestaande verkeersborden
- Geplande verkeersborden
- Te verwijderen verkeersborden
- Bestaande wegmarkeringen
- Geplande wegmarkeringen
- Ander gepland dossier (in voorbereiding bij MOBBED)

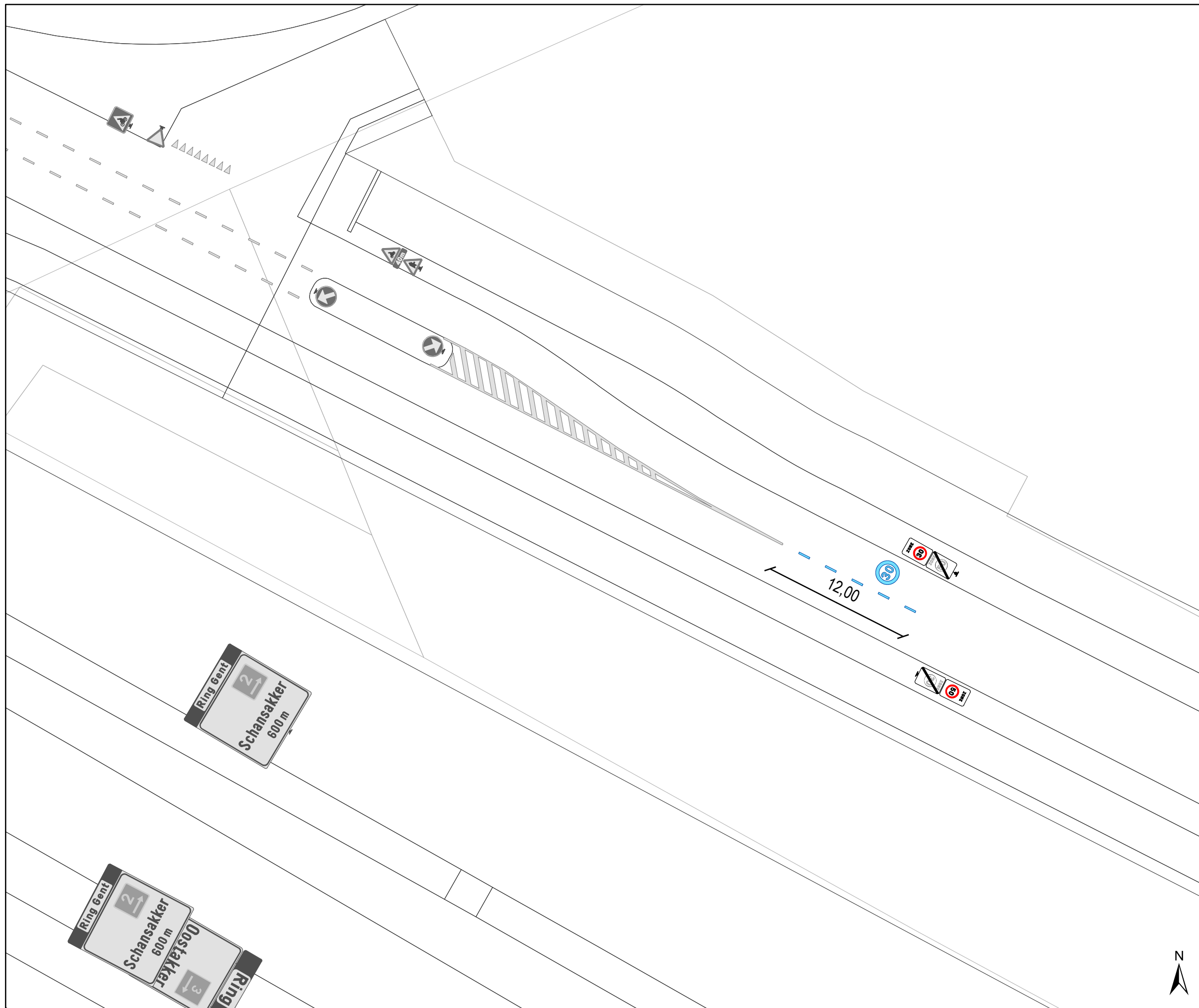


gent: Mobiliteitsbedrijf stad Gent
Verkeerstechnische taken

Yvonne Fontainestraat
Extra belijning en
zone 30 uitbreiding

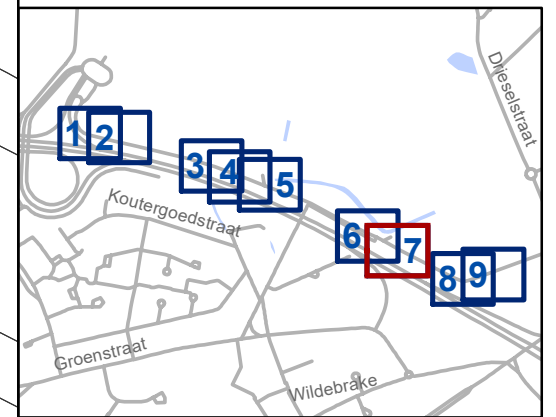
Dossiernummer P-448367

DATUM	SCHAAL	PLAN	P FORMAAT
8/05/2024	1/300	6/9	A3



Legende

- Bestaande verkeersborden
- Geplande verkeersborden
- Te verwijderen verkeersborden
- Bestaande wegmarkeringen
- Geplande wegmarkeringen
- Ander gepland dossier (in voorbereiding bij MOBBED)








gent: Mobiliteitsbedrijf stad Gent
Verkeerstechnische taken


Yvonne Fontainestraat
Extra belijning en
zone 30 uitbreiding

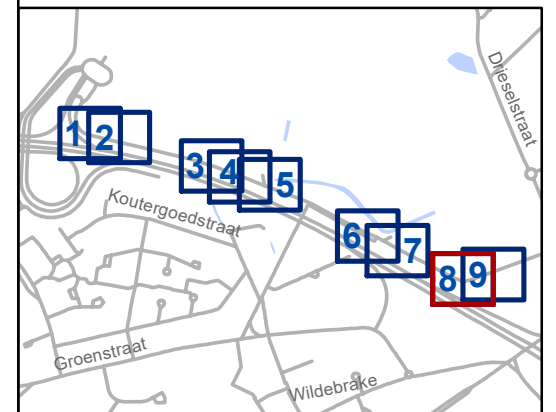

Dossiernummer P-448367

DATUM	SCHAAL	PLAN	P FORMAAT
8/05/2024	1/300	7/9	A3

Legende

-  Bestaande verkeersborden
-  Geplande verkeersborden
-  Te verwijderen verkeersborden
-  Bestaande wegmarkeringen
-  Geplande wegmarkeringen

-  Ander gepland dossier (in voorbereiding bij MOBBED)








gent: Mobiliteitsbedrijf stad Gent
Verkeerstechnische taken


Yvonne Fontainestraat
Extra belijning en
zone 30 uitbreiding

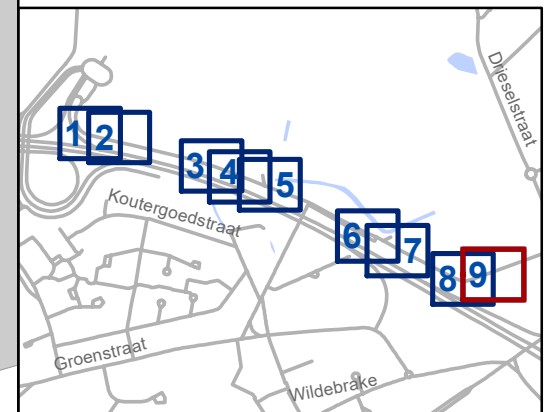
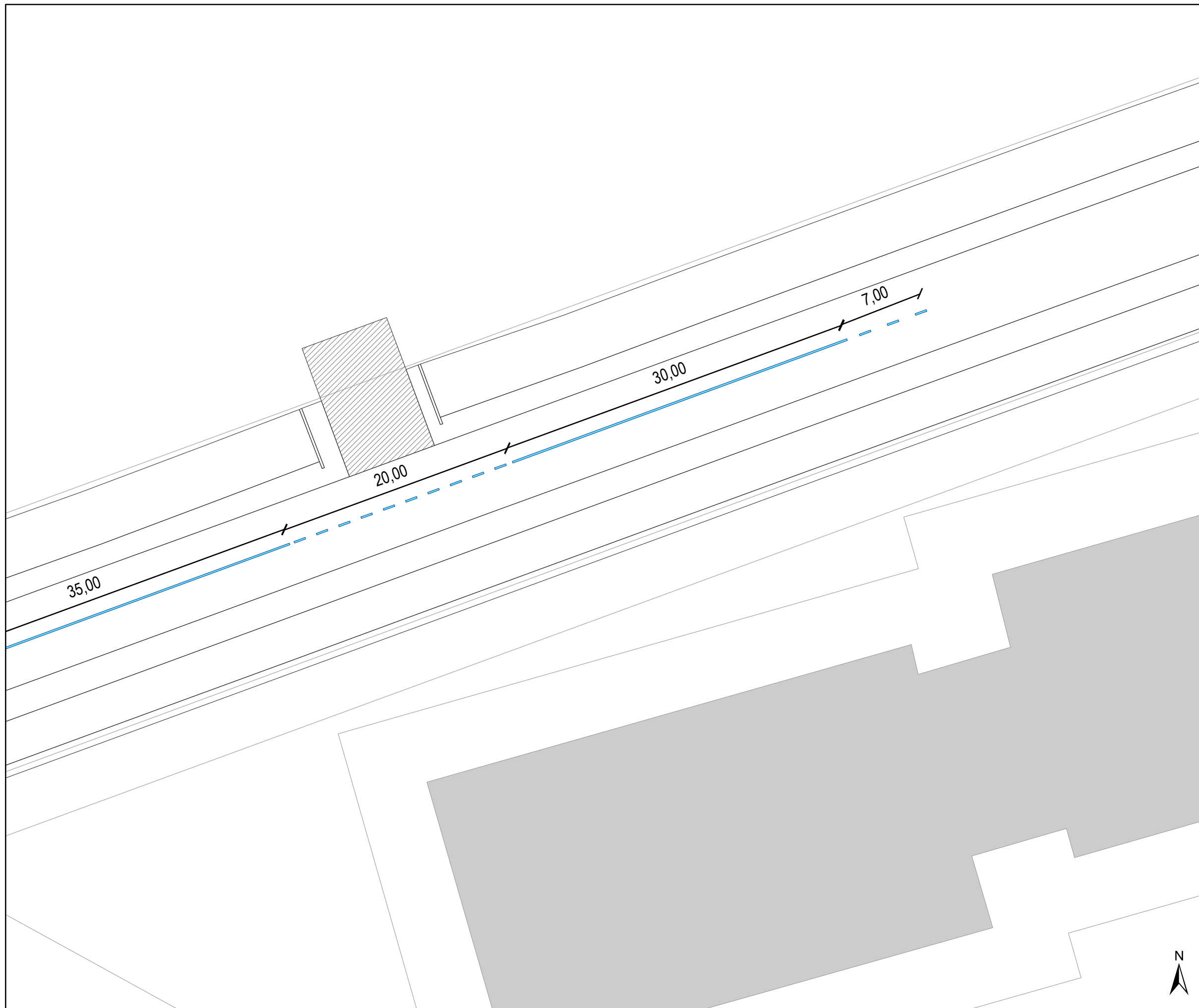
Dossiernummer P-448367

DATUM	SCHAAL	PLAN	P FORMAAT
8/05/2024	1/300	8/9	A3

Legende

-  Bestaande verkeersborden
-  Geplande verkeersborden
-  Te verwijderen verkeersborden
-  Bestaande wegmarkeringen
-  Geplande wegmarkeringen

-  Ander gepland dossier (in voorbereiding bij MOBBED)



gent: Mobiliteitsbedrijf stad Gent
Verkeerstechnische taken

Yvonne Fontainestraat
Extra belijning en
zone 30 uitbreiding

Dossiernummer P-448367

DATUM	SCHAAL	PLAN	P FORMAAT
8/05/2024	1/300	9/9	A3