



2024_CBS_08588 Nieuw aanvullend reglement van de politie op het wegverkeer - gemeenteweg - Afbakening zone 30 Varendries - nieuwe verkeersmaatregelen - Vaststelling

Melding van de algemeen directeur

Opheffing

Opgeheven door het college van burgemeester en schepenen op 26 juni 2025
(2025_CBS_05170)

Beslissing: Goedgekeurd in besloten vergadering van 5 september 2024

Zijn aanwezig bij de beslissing van dit punt:

Mathias De Clercq, burgemeester-voorzitter; Filip Watteeuw, schepen; Sofie Bracke, schepen
Tine Heyse, schepen; Astrid De Bruycker, schepen; Sami Souguir, schepen; Bram Van Braeckvelt, schepen; Isabelle Heyndrickx, schepen; Hafsa El-Bazioui, schepen; Evita Willaert, schepen; Rudy Coddens, schepen
Mieke Hullebroeck, algemeen directeur; Liesbet Vertriest, waarnemend adjunct-algemeendirecteur

Bevoegd: Filip Watteeuw

Betrokken: Mathias De Clercq

Juridisch kader

De volgende bepalingen zijn van toepassing inzake de bevoegdheid:

- De Nieuwe Gemeentewet 24 juni 1988, artikel 119;
- Het Decreet van 16 mei 2008 betreffende de aanvullende reglementen op het wegverkeer en de plaatsing en bekostiging van verkeerstekens, artikel 5, § 1, 2e lid;
- Het Decreet over het lokaal bestuur van 22 december 2017, artikel 41, 2°;
- Het gemeenteraadsbesluit van 15 december 2015, houdende de delegatie van de vaststellingsbevoegdheid inzake gemeentelijke aanvullende reglementen op het wegverkeer.

De beslissing wordt genomen op grond van:

- Wet betreffende de politie over het wegverkeer, gecoördineerd bij Koninklijk Besluit van 16 maart 1968;
- Decreet van 16 mei 2008 betreffende de aanvullende reglementen op het wegverkeer en de plaatsing en bekostiging van de verkeerstekens;

- Koninklijk Besluit van 1 december 1975 houdende algemeen reglement op de politie van het wegverkeer en van het gebruik van de openbare weg;
- Ministerieel Besluit van 11 oktober 1976 waarbij de minimumafmetingen en de bijzondere plaatsingsvoorwaarden van de verkeerstekens worden bepaald;
- Uitvoeringsbesluit van 23 januari 2009 betreffende de aanvullende reglementen op het wegverkeer en de plaatsing en bekostiging van de verkeerstekens;
- Omzendbrief MOB/2009/1 van 3 april 2009;

Motivering

• De nieuwe maatregel die bij dit besluit wordt getroffen is de uitbreiding van de zones 30 in Drongen met:

(1) De directe omgeving van de voormalige Kloosterstraat brug, m.n. vanaf de fietsoversteek in Industriepark-Drongen tot aan de Wijkbosstraat, alsook de aansluiting van de Baarleveldestraat en de Halewijnstationstraat.

(2) Het gebied Varenwijk, waarin grosso modo zijn begrepen de wooncluster rond de Sint-Gerolfstraat/Varendries/Raapstraat en de wooncluster in de Halewijnstationstraat.

Dit op vraag van het Agentschap Wegen en Verkeer, zodat de beurtelingse doorgang op de brughelling veiliger zal verlopen. Er zijn in de buurt ook veel klachten over veel en te snel sluijverkeer. Deze maatregel wordt genomen om sluijverkeer te ontraden en de snelheid te verlagen voor veiliger woonbuurten.

Bijgevoegde bijlage(n):

- Aanvullend reglement Afbakening zone 30 Varendries dossier P579054 (deel van de beslissing)
- Signalisatieplan Afbakening zone 30 Varendries dossier P579054 (deel van de beslissing)

Beslissing

Beslist het volgende:

Artikel 1:

Stelt vast het bijgevoegd aanvullend reglement van de politie op het wegverkeer en het signalisatieplan betreffende de gemeenteweg Afbakening zone 30 Varendries.

2024_CBS_08588 - Nieuw aanvullend reglement van de politie op het wegverkeer - gemeenteweg - Afbakening zone 30 Varendries - nieuwe verkeersmaatregelen

Aanvullend reglement van de politie op het wegverkeer - gemeenteweg – Afbakening zone 30 Varendries

Vastgesteld in het College van Burgemeester en Schepenen van

Bekendgemaakt op

Geldig vanaf

Referentienummer

Reglement

Artikel 1

In het gebied begrensd door:

- Industriepark-Drongen 30 meter ten westen van de fietsoversteekplaats,
 - de nieuwe fietsverbinding (Rootgrachtpad) op de grens met de Noordhoutstraat,
 - Baarleveldestraat ter hoogte van huisnummer 41,
 - Halewijnstationstraat ter hoogte van huisnummer 98,
 - Baarleveldestraat ter hoogte van de Wijkbosstraat, aan de zuidelijke zijde van het kruispunt,
 - Baarlekouter, ter hoogte van het kruispunt met de Baarleveldstraat,
 - Raapstraat, ter hoogte van huisnummer 4,
 - Sint-Gerolfstraat, ter hoogte van huisnummer 34,
 - Varendriesstraat, ter hoogte van het kruispunt met de Halewijnkouter,
 - Sint-Gerolfstraat, ter hoogte van het kruispunt met de Halewijnkouter,
 - Leisbulkstraat, ter hoogte van het kruispunt met de Halewijnkouter,
- geldt: de zone 30 wordt afgebakend. Het begin van de zone 30 wordt aangeduid; ook het einde van de zone 30 wordt aangeduid.

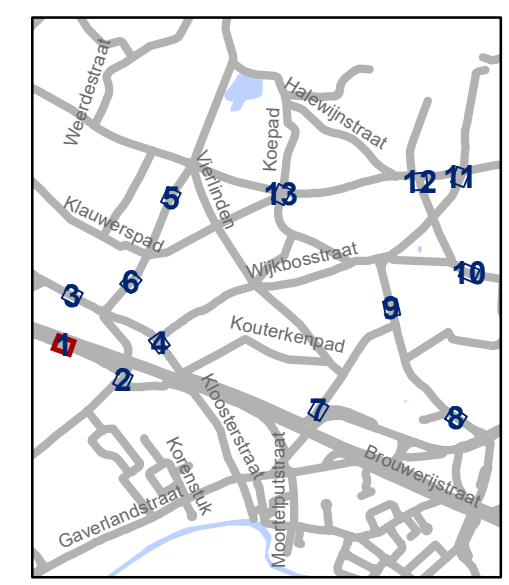
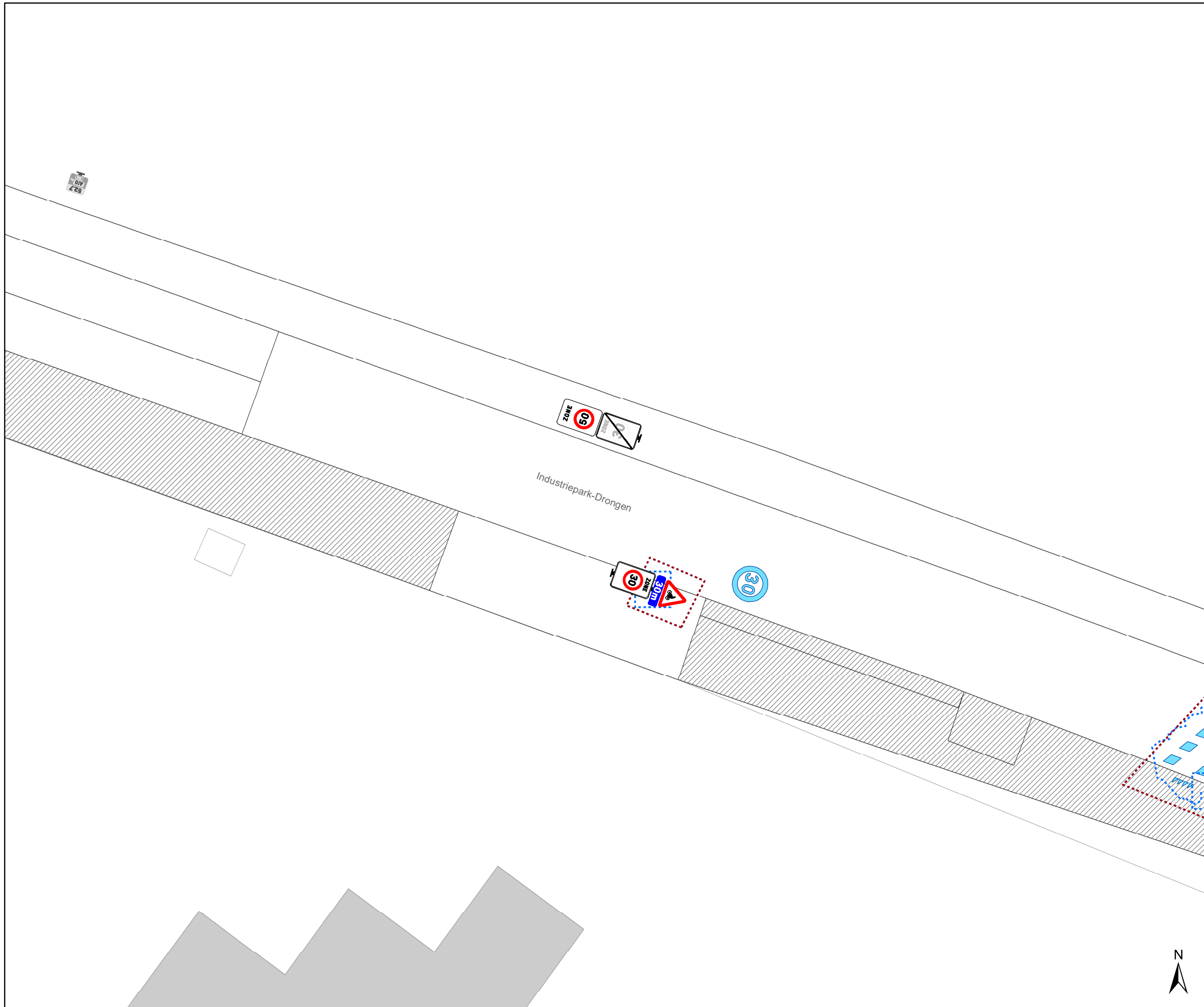
Dit wordt aangeduid door verkeerstekens:

- F4a
- F4b

(einde reglement)

Legende

-  Bestaande verkeersborden
-  Geplande verkeersborden
-  Te verwijderen verkeersborden
-  Bestaande wegmarkeringen
-  Geplande wegmarkeringen
-  Te verwijderen wegmarkeringen



gent: Mobiliteitsbedrijf stad Gent
Verkeerstechnische taken

Varendries Zone 30

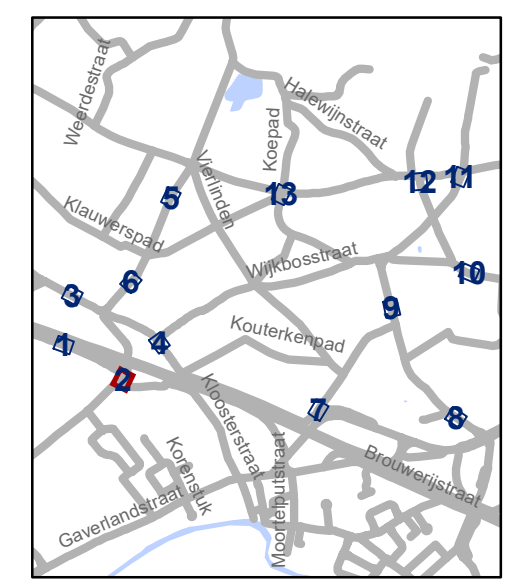
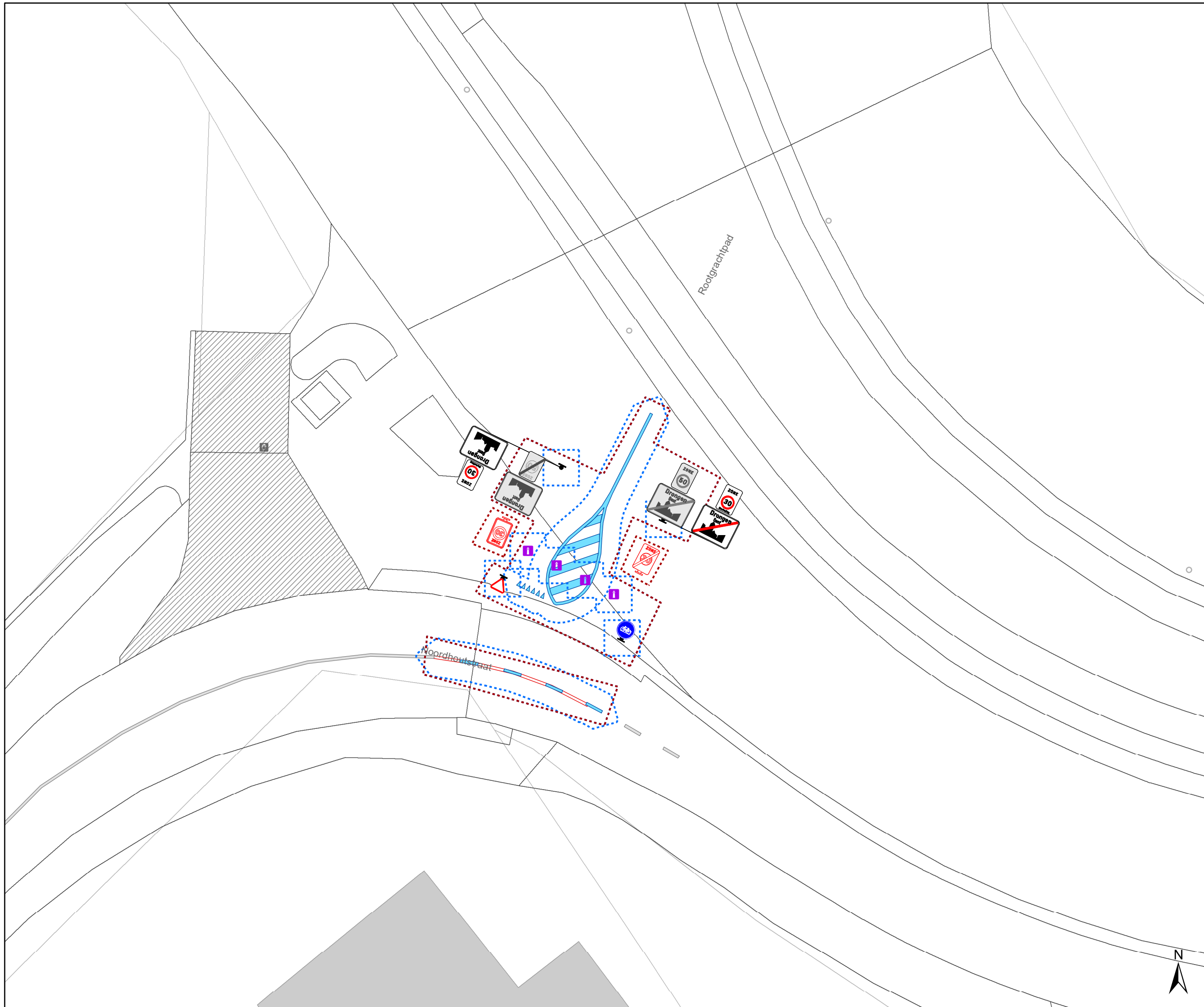
Dossinummer P-579054

DATUM	SCHAAL	PLAN	P FORMAAT
27/08/2024	1/200	1/13	A3



Legende

-  Bestaande verkeersborden
-  Geplande verkeersborden
-  Te verwijderen verkeersborden
-  Bestaande wegmarkeringen
-  Geplande wegmarkeringen
-  Te verwijderen wegmarkeringen



gent: Mobiliteitsbedrijf stad Gent
Verkeerstechnische taken

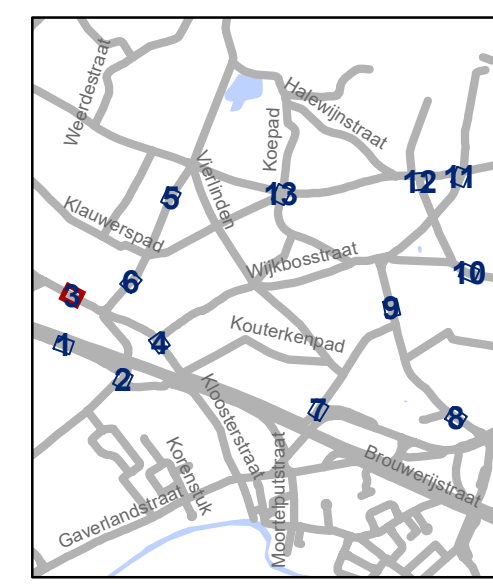
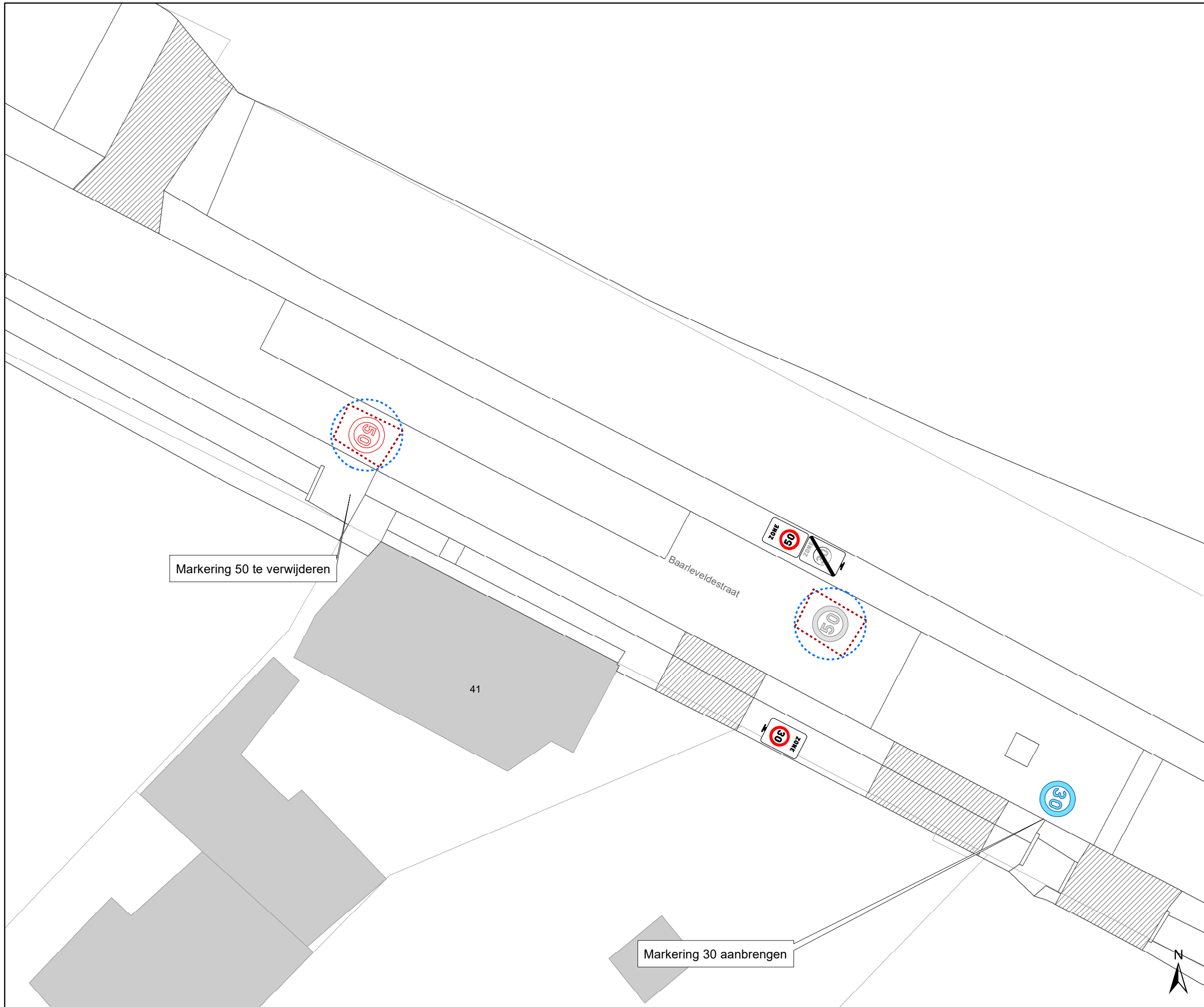
Varendries Zone 30

Dossinummer P-579054

DATUM	SCHAAL	PLAN	P FORMAAT
27/08/2024	1/200	2/13	A3

Legende

-  Bestaande verkeersborden
-  Geplande verkeersborden
-  Te verwijderen verkeersborden
-  Bestaande wegmarkeringen
-  Geplande wegmarkeringen
-  Te verwijderen wegmarkeringen

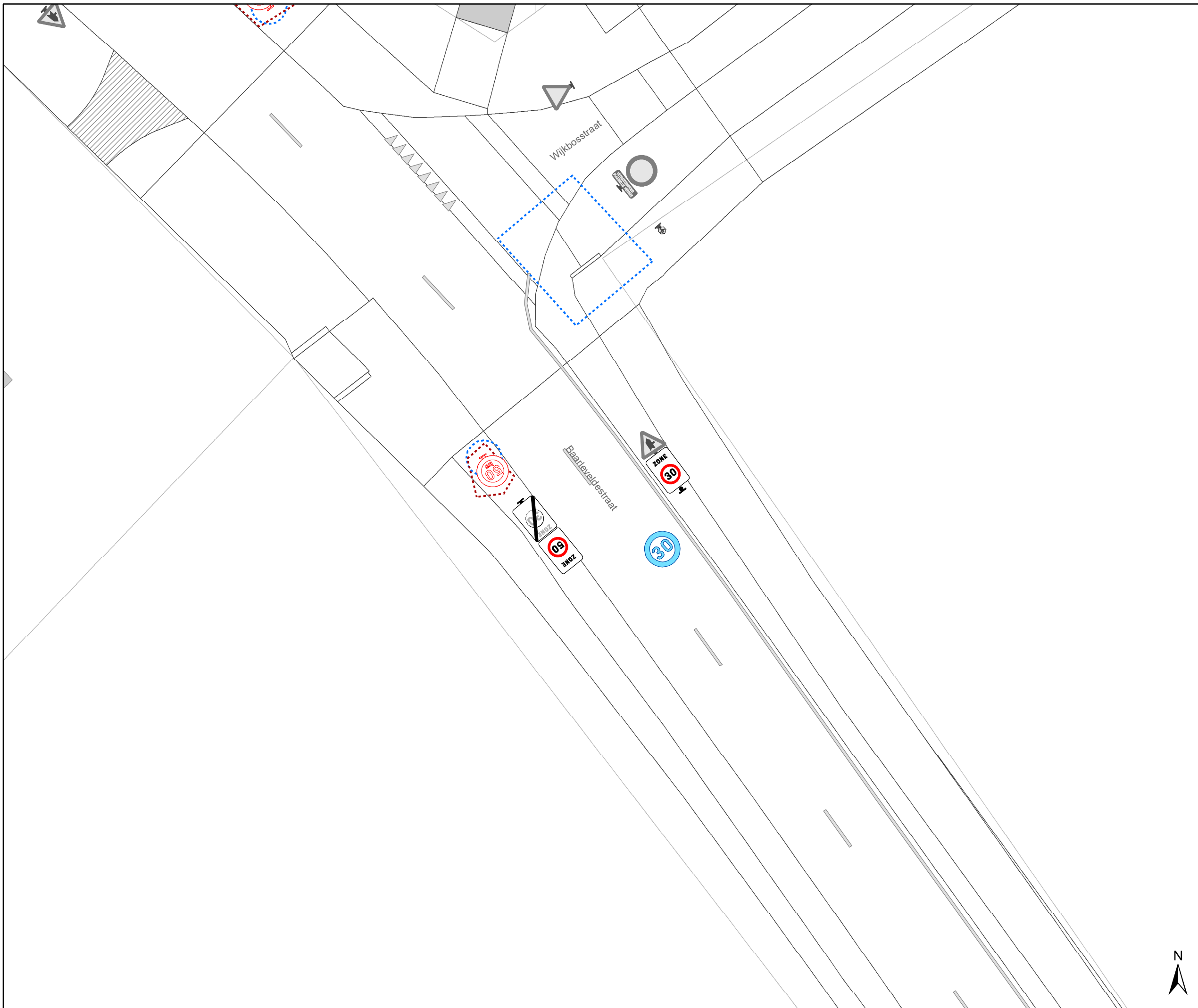


gent: Mobiliteitsbedrijf stad Gent
Verkeerstechnische taken

Varendries Zone 30

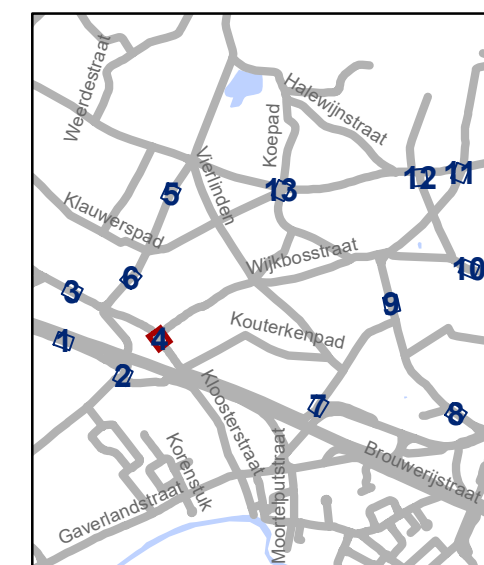
Dossiernummer P-579054

DATUM	SCHAAL	PLAN	P FORMAAT
27/08/2024	1/200	3/13	A3



Legende

- Bestaande verkeersborden
- Geplande verkeersborden
- Te verwijderen verkeersborden
- Bestaande wegmarkeringen
- Geplande wegmarkeringen
- Te verwijderen wegmarkeringen

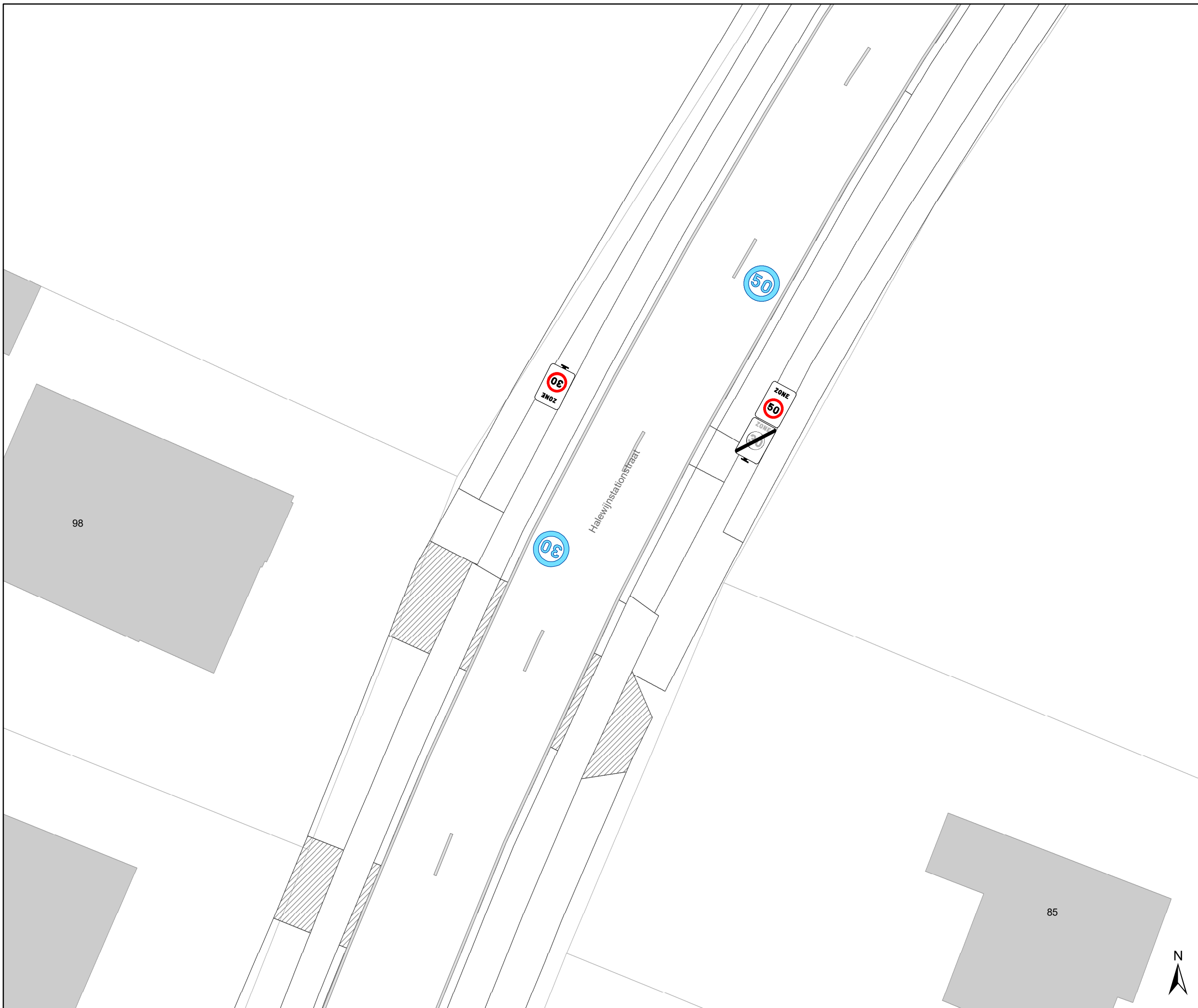


gent: Mobiliteitsbedrijf stad Gent
Verkeerstechnische taken

Varendries Zone 30

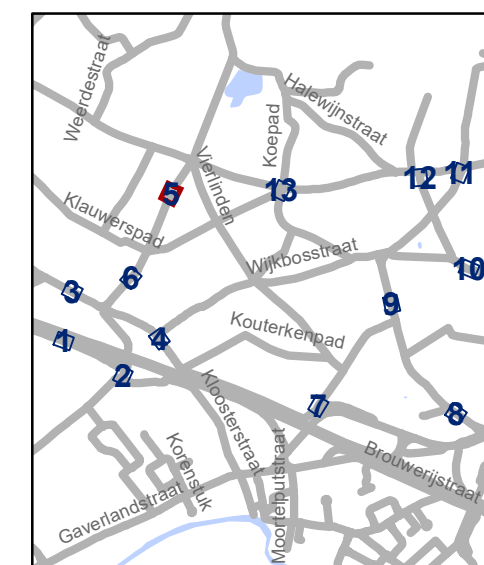
Dossinummer P-579054

DATUM	SCHAAL	PLAN	P FORMAAT
27/08/2024	1/200	4/13	A3



Legende

-  Bestaande verkeersborden
-  Geplande verkeersborden
-  Te verwijderen verkeersborden
-  Bestaande wegmarkeringen
-  Geplande wegmarkeringen
-  Te verwijderen wegmarkeringen



gent: Mobiliteitsbedrijf stad Gent
Verkeerstechnische taken

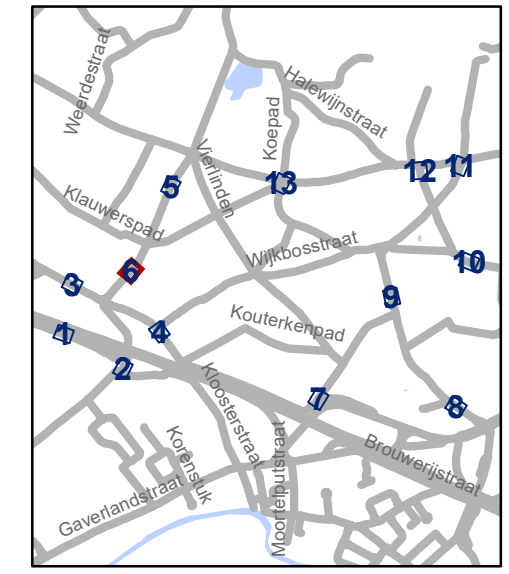
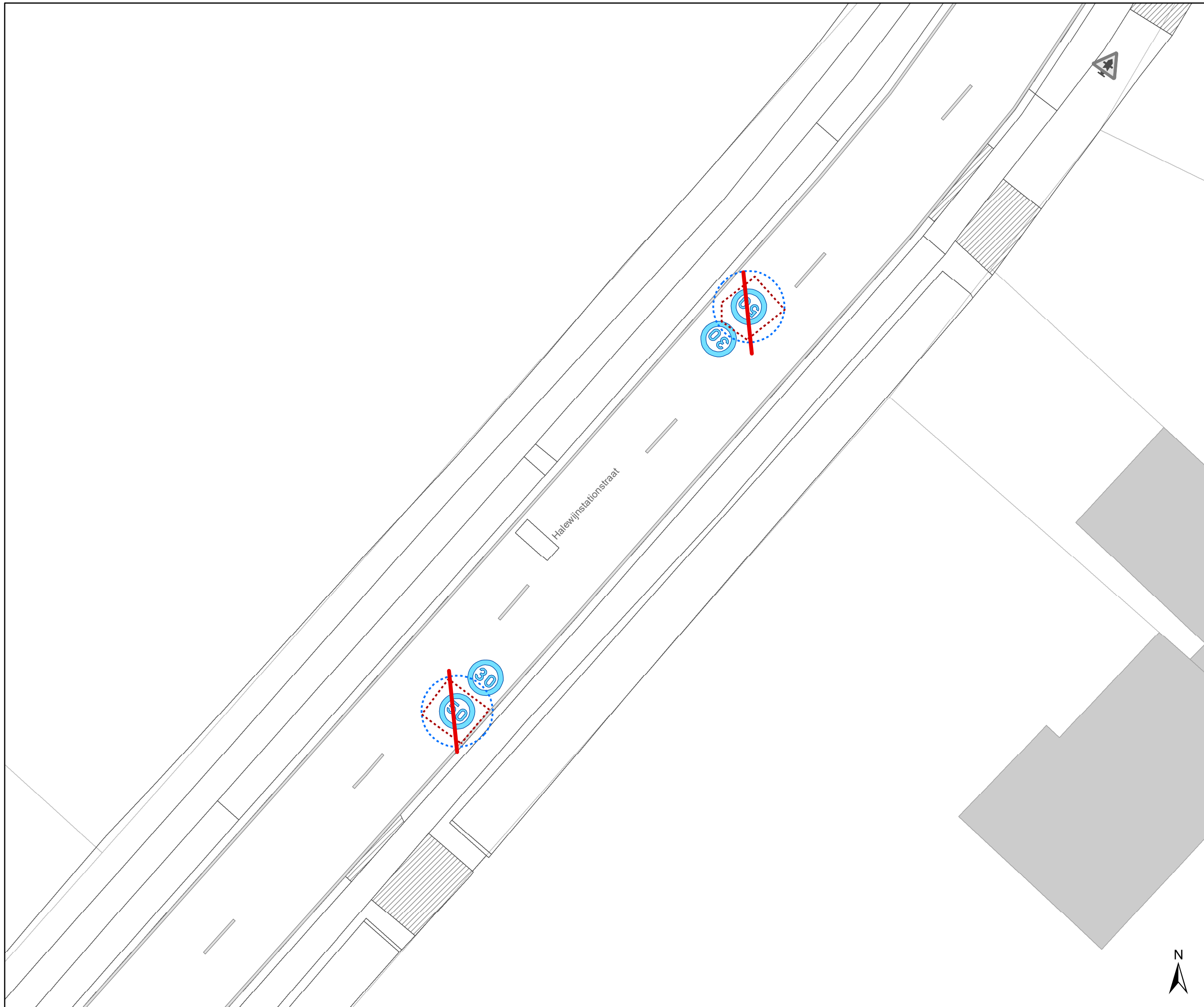
**Varendries
Zone 30**

Dossinummer P-579054

DATUM	SCHAAL	PLAN	P.FORMAAT
27/08/2024	1/200	5/13	A3

Legende

-  Bestaande verkeersborden
-  Geplande verkeersborden
-  Te verwijderen verkeersborden
-  Bestaande wegmarkeringen
-  Geplande wegmarkeringen
-  Te verwijderen wegmarkeringen



gent: Mobiliteitsbedrijf stad Gent
Verkeerstechnische taken

Varendries Zone 30

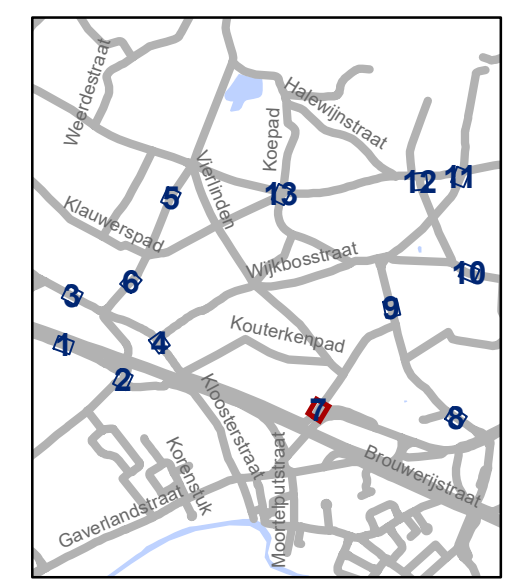
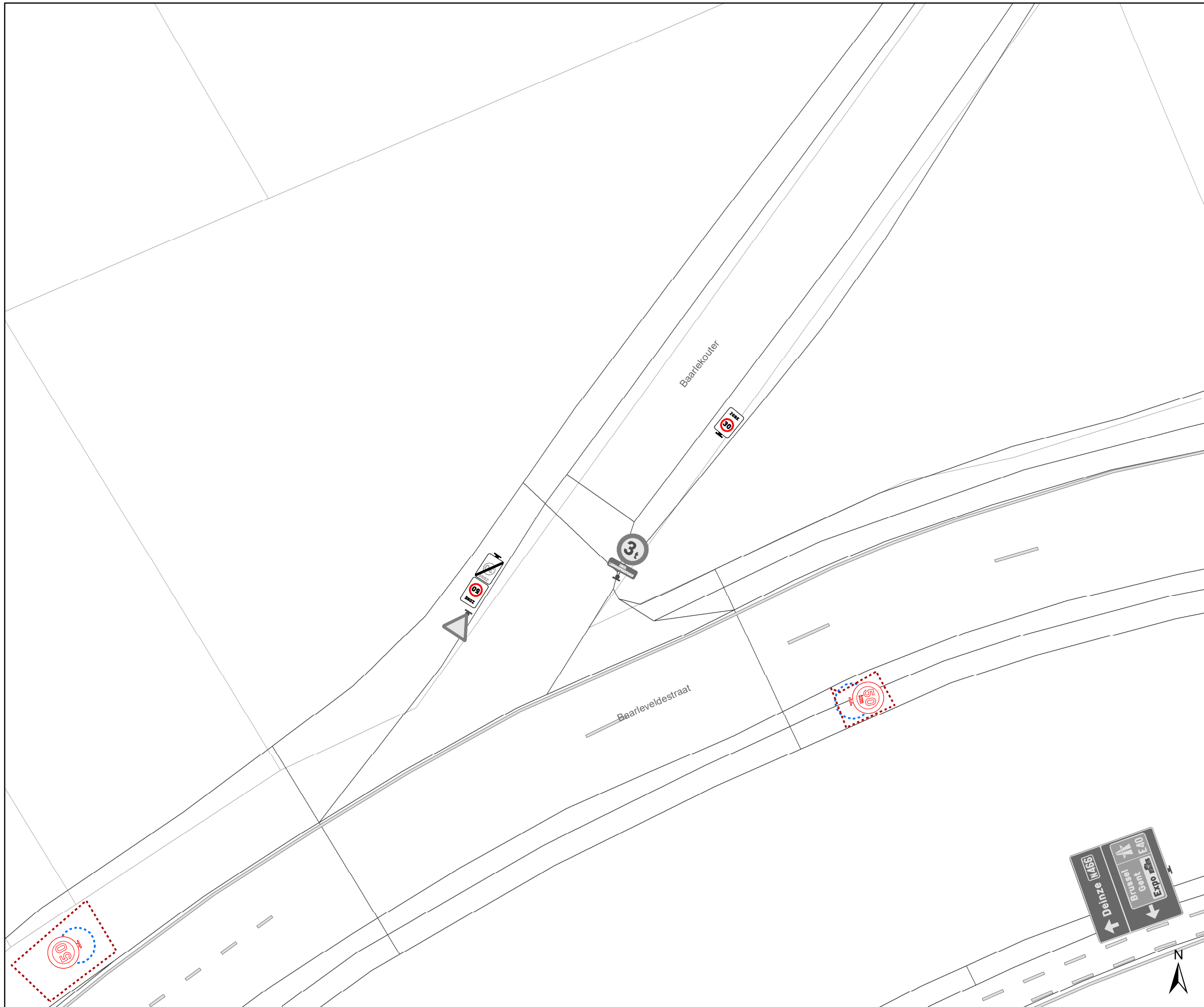
Dossinummer P-579054

DATUM	SCHAAL	PLAN	P FORMAAT
27/08/2024	1/200	6/13	A3



Legende

-  Bestaande verkeersborden
-  Geplande verkeersborden
-  Te verwijderen verkeersborden
-  Bestaande wegmarkeringen
-  Geplande wegmarkeringen
-  Te verwijderen wegmarkeringen

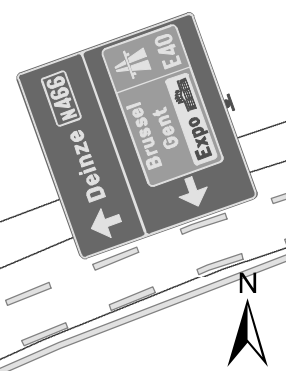


gent: Mobiliteitsbedrijf stad Gent
Verkeerstechnische taken

**Varendries
Zone 30**

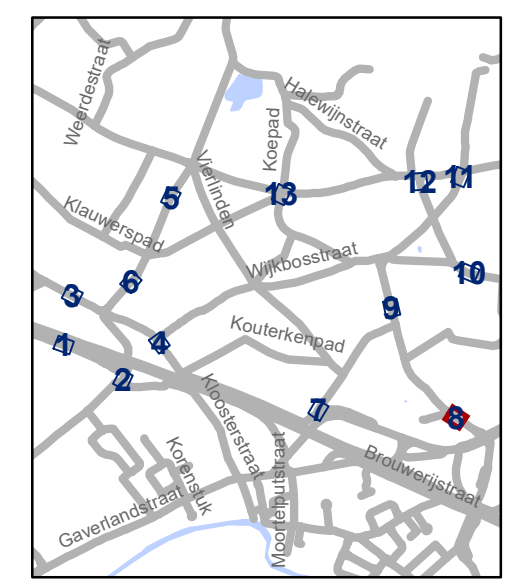
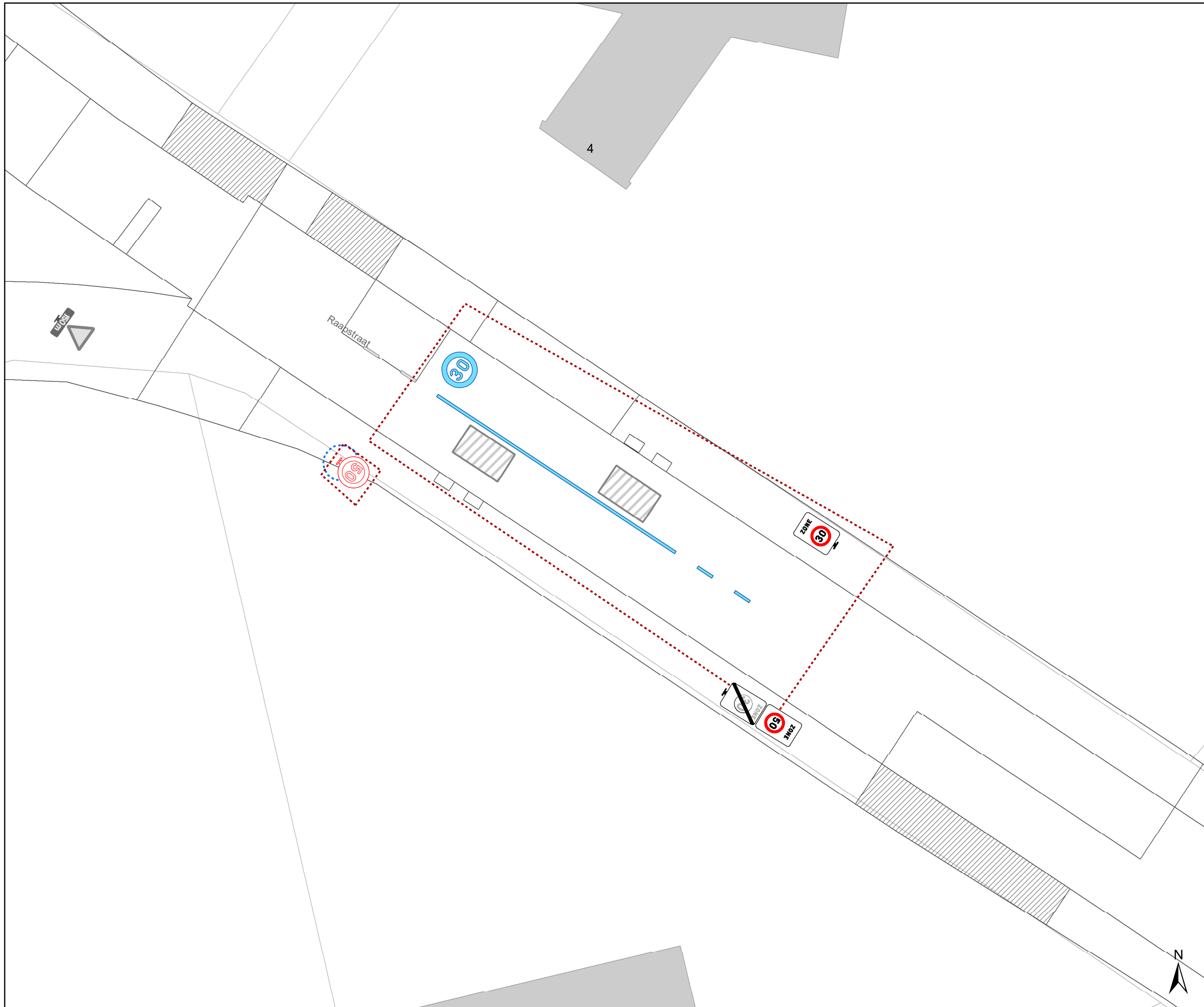
Dossinummer P-579054

DATUM	SCHAAL	PLAN	P.FORMAAT
27/08/2024	1/200	7/13	A3



Legende

-  Bestaande verkeersborden
-  Geplande verkeersborden
-  Te verwijderen verkeersborden
-  Bestaande wegmarkeringen
-  Geplande wegmarkeringen
-  Te verwijderen wegmarkeringen



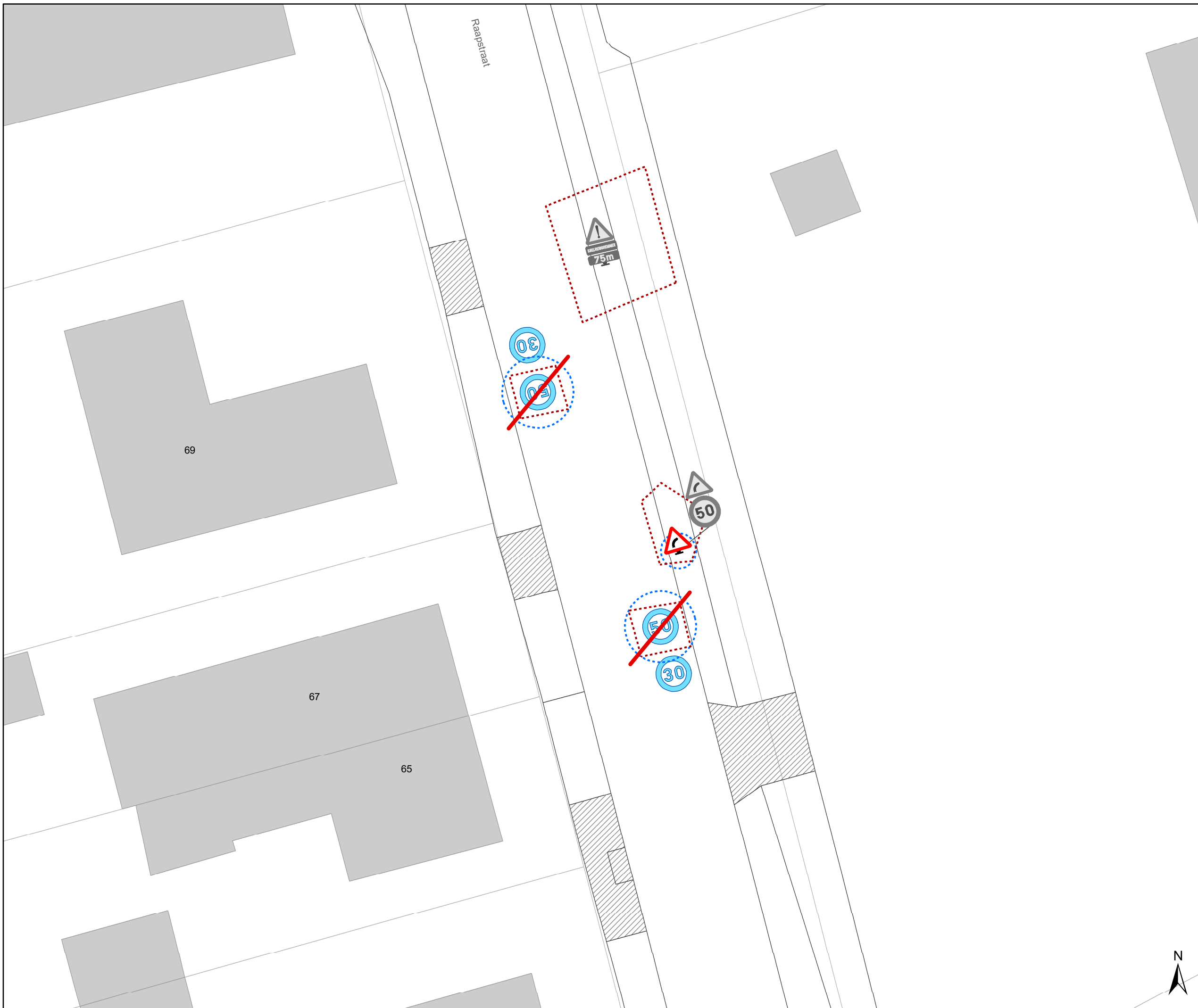
gent: Mobiliteitsbedrijf stad Gent
Verkeerstechnische taken

**Varendries
Zone 30**


Dossinummer P-579054

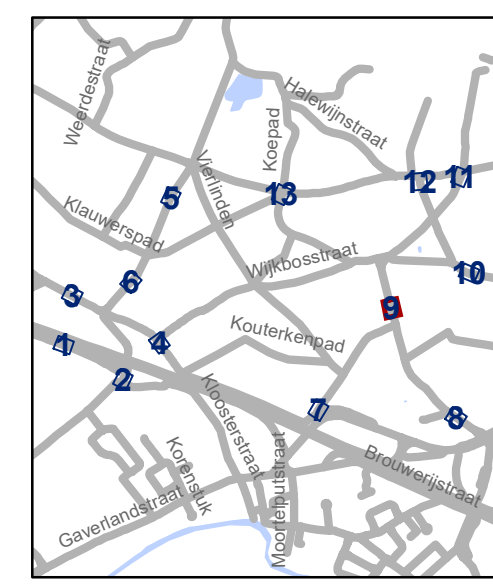
DATUM	SCHAAL	PLAN	P FORMAAT
27/08/2024	1/200	8/13	A3





Legende

-  Bestaande verkeersborden
-  Geplande verkeersborden
-  Te verwijderen verkeersborden
-  Bestaande wegmarkeringen
-  Geplande wegmarkeringen
-  Te verwijderen wegmarkeringen



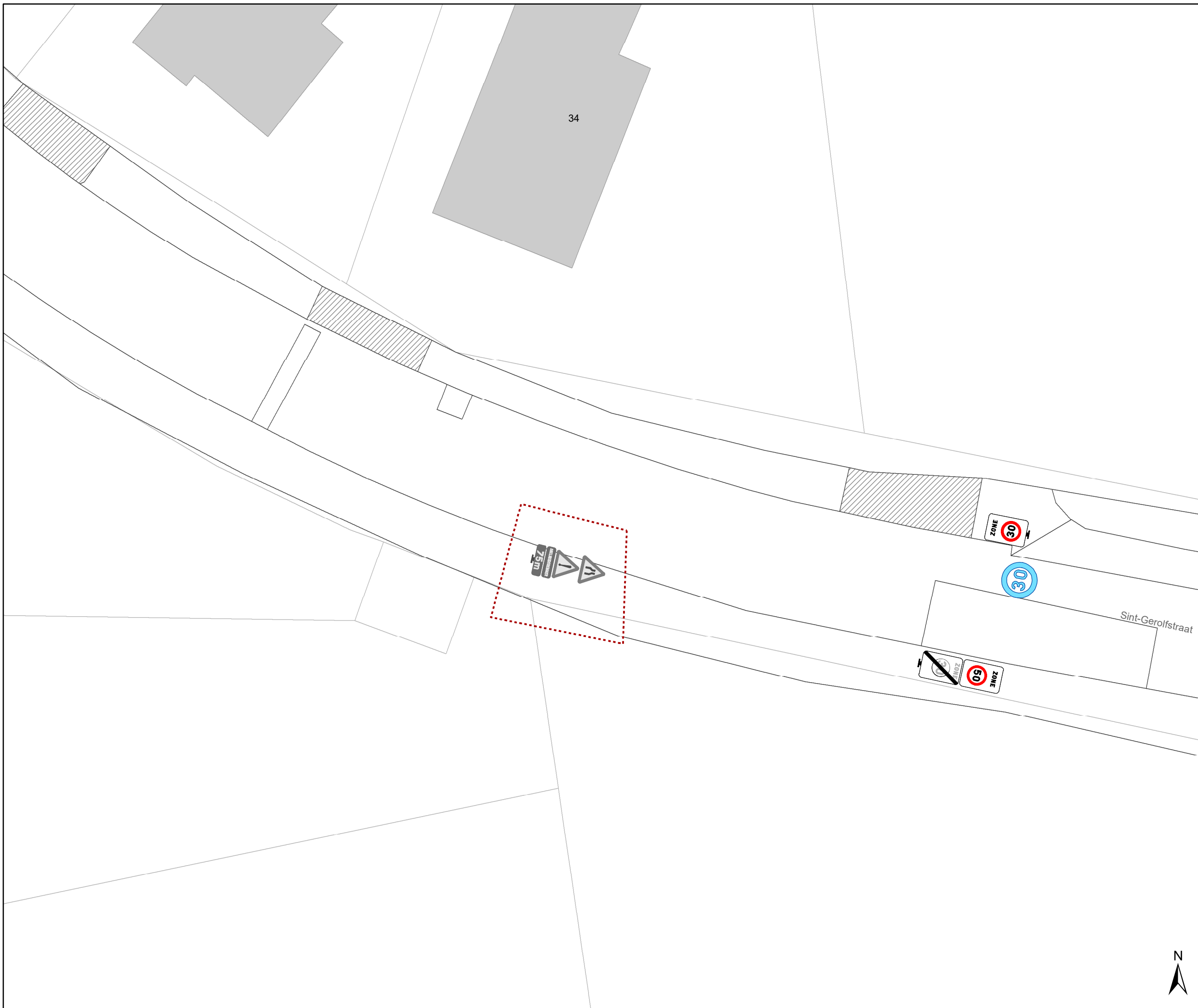
gent: Mobiliteitsbedrijf stad Gent
Verkeerstechnische taken

Varendries Zone 30

Dossinummer P-579054

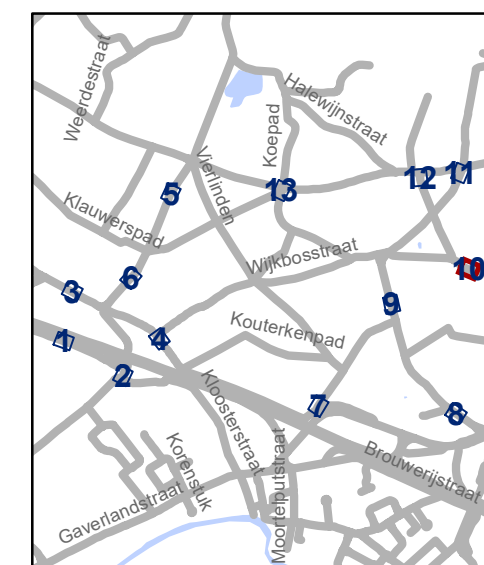
DATUM	SCHAAL	PLAN	P FORMAAT
27/08/2024	1/200	9/13	A3





Legende

-  Bestaande verkeersborden
-  Geplande verkeersborden
-  Te verwijderen verkeersborden
-  Bestaande wegmarkeringen
-  Geplande wegmarkeringen
-  Te verwijderen wegmarkeringen



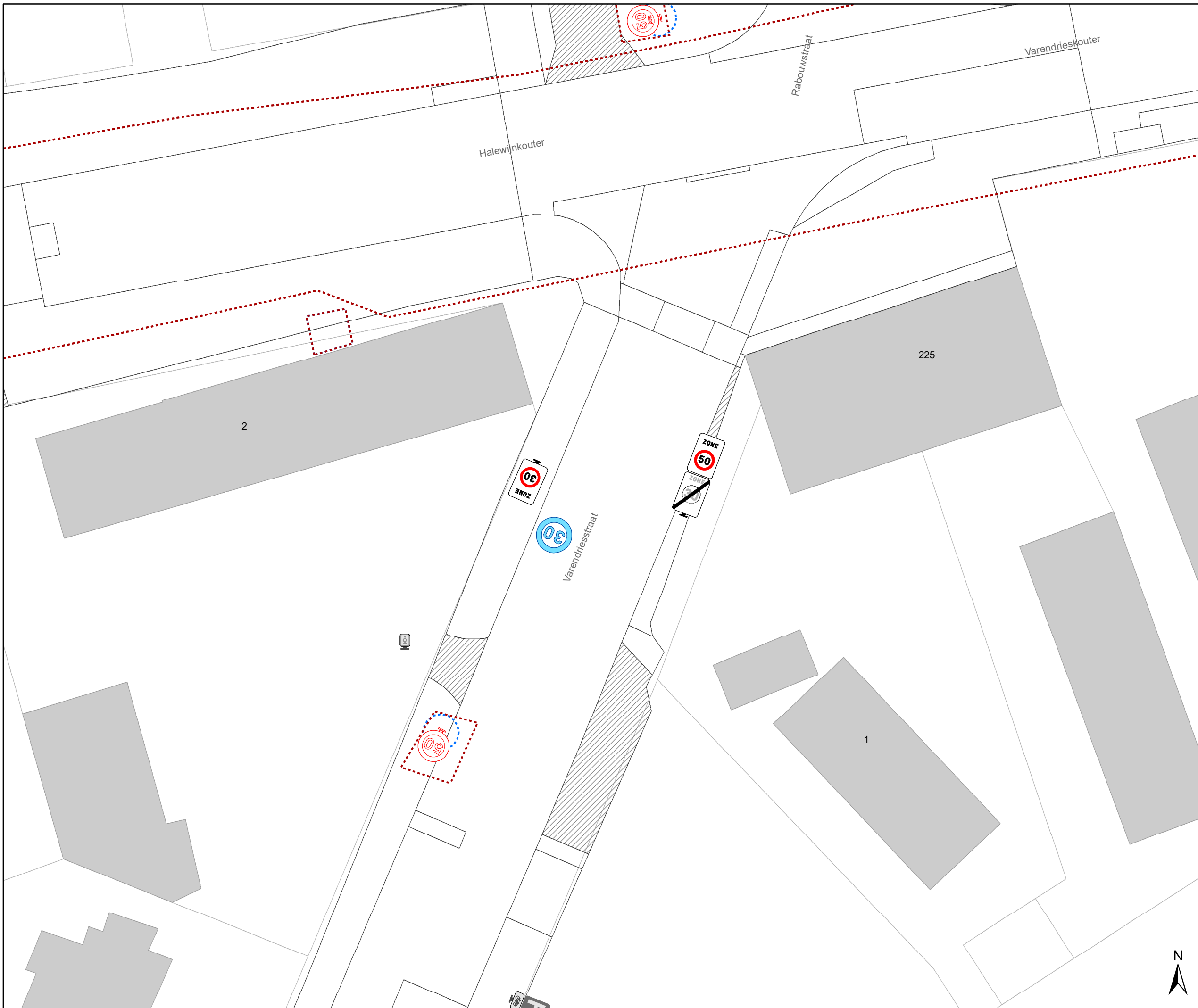
gent: Mobiliteitsbedrijf stad Gent
Verkeerstechnische taken

Varendries Zone 30

Dossinummer P-579054

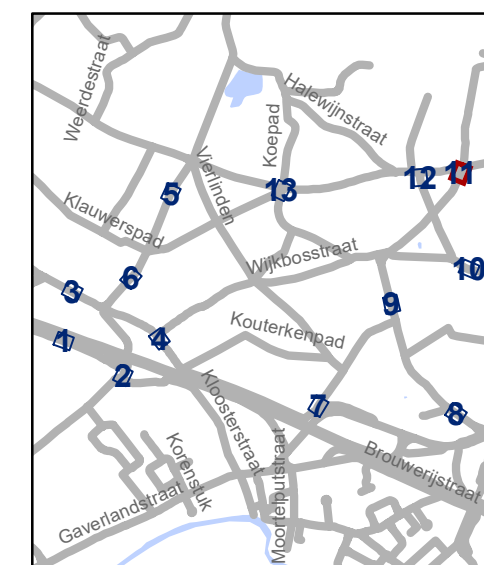
DATUM	SCHAAL	PLAN	P.FORMAAT
27/08/2024	1/200	10/13	A3





Legende

-  Bestaande verkeersborden
-  Geplande verkeersborden
-  Te verwijderen verkeersborden
-  Bestaande wegmarkeringen
-  Geplande wegmarkeringen
-  Te verwijderen wegmarkeringen

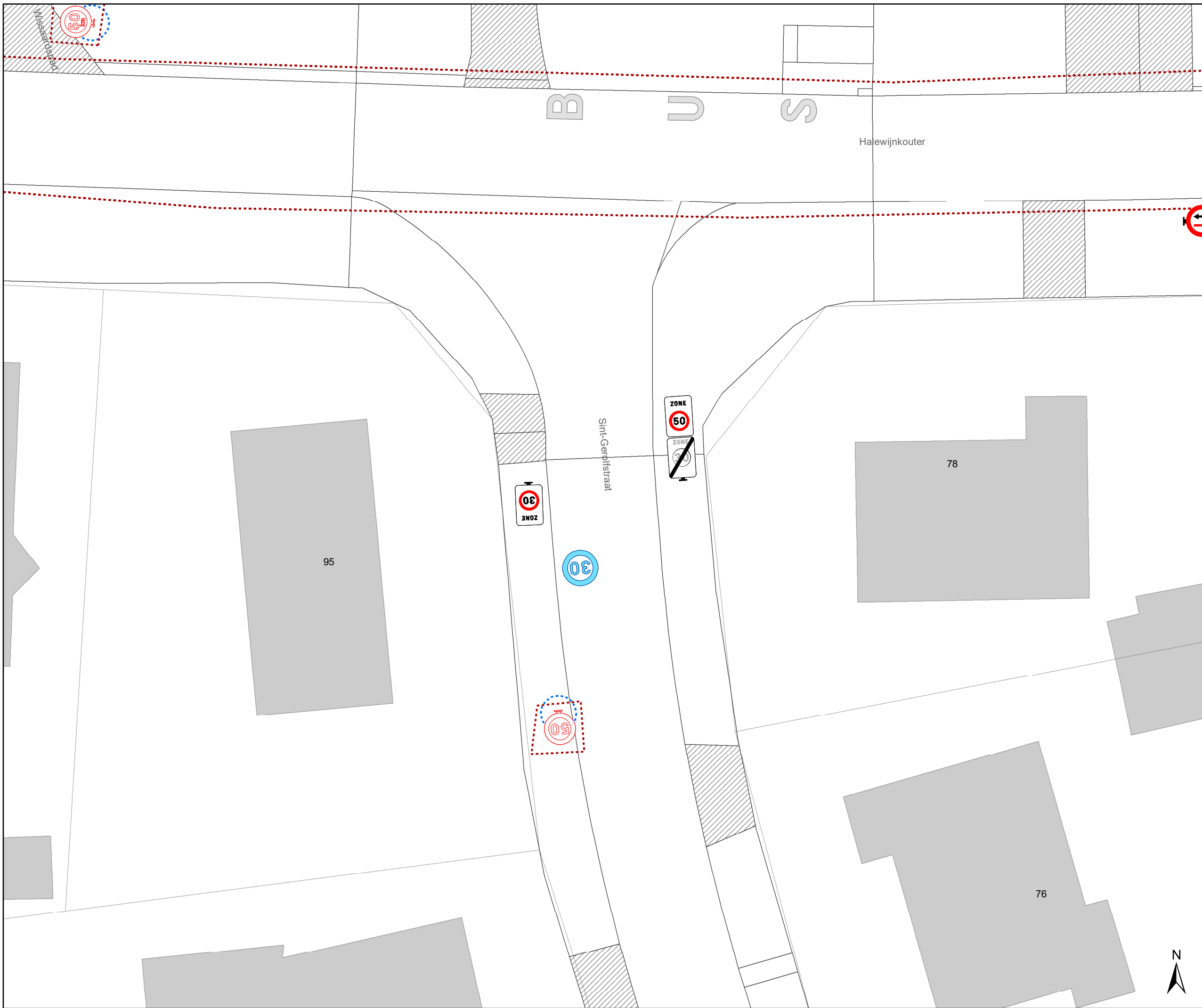


gent: Mobiliteitsbedrijf stad Gent
Verkeerstechnische taken

Varendries Zone 30

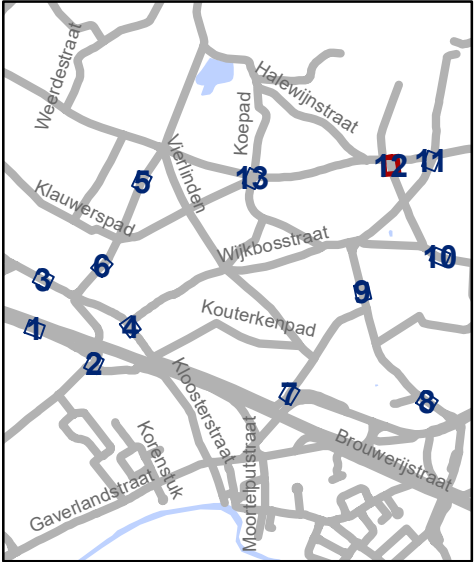
Dossinummer P-579054

DATUM	SCHAAL	PLAN	P.FORMAAT
27/08/2024	1/200	11/13	A3



Legende

- Bestaande verkeersborden
- Geplande verkeersborden
- Te verwijderen verkeersborden
- Bestaande wegmarkeringen
- Geplande wegmarkeringen
- Te verwijderen wegmarkeringen



gent: Mobiliteitsbedrijf stad Gent
Verkeerstechnische taken

**Varendries
Zone 30**

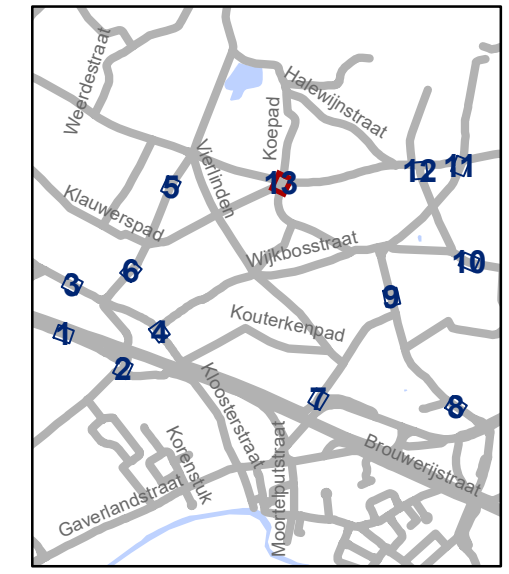
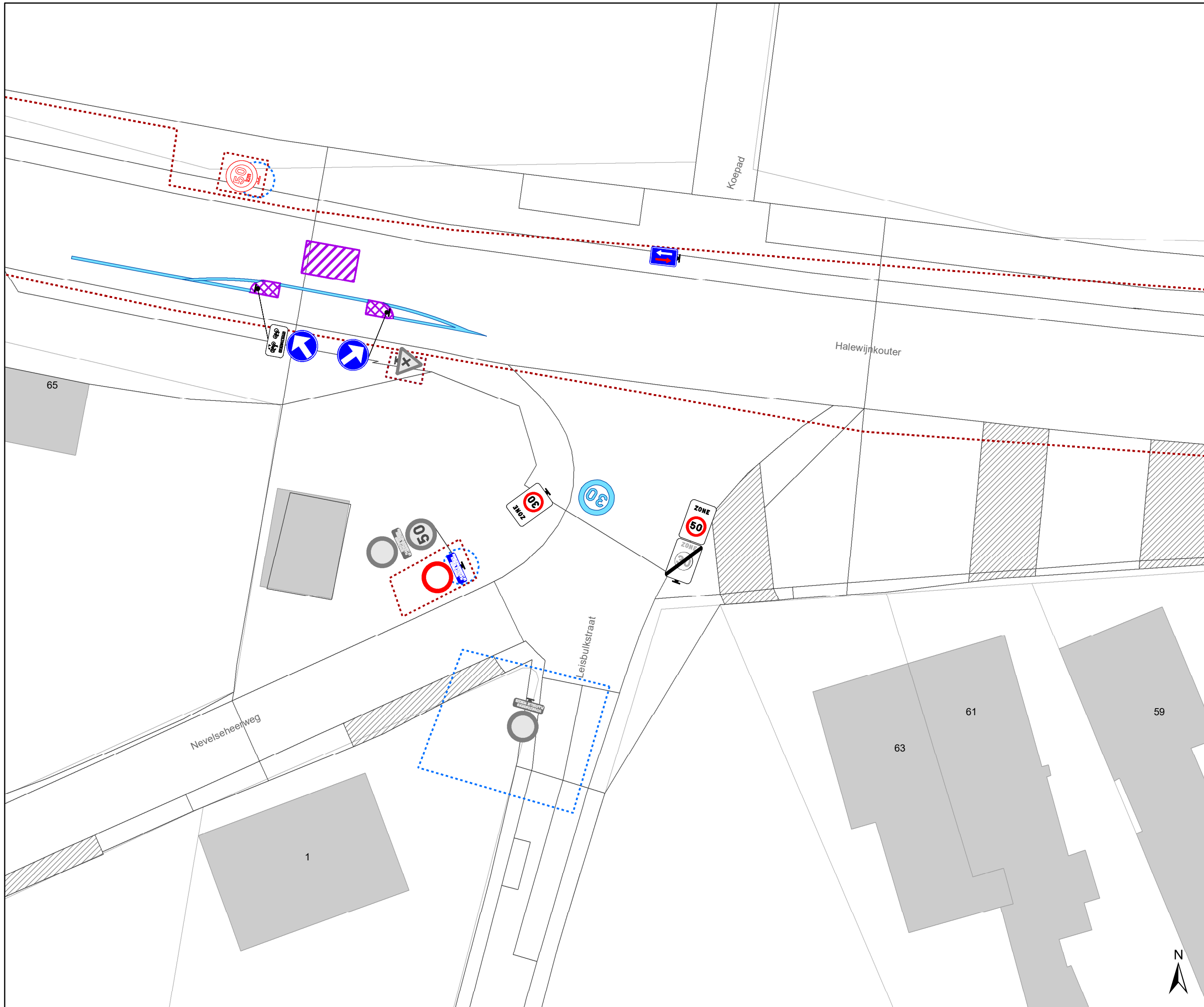
Dossinummer P-579054

DATUM	SCHAAL	PLAN	P FORMAAT
27/08/2024	1/200	12/13	A3



Legende

-  Bestaande verkeersborden
-  Geplande verkeersborden
-  Te verwijderen verkeersborden
-  Bestaande wegmarkeringen
-  Geplande wegmarkeringen
-  Te verwijderen wegmarkeringen



gent: Mobiliteitsbedrijf stad Gent
Verkeerstechnische taken

Varendries Zone 30

Dossinummer P-579054

DATUM	SCHAAL	PLAN	P FORMAAT
27/08/2024	1/200	13/13	A3

