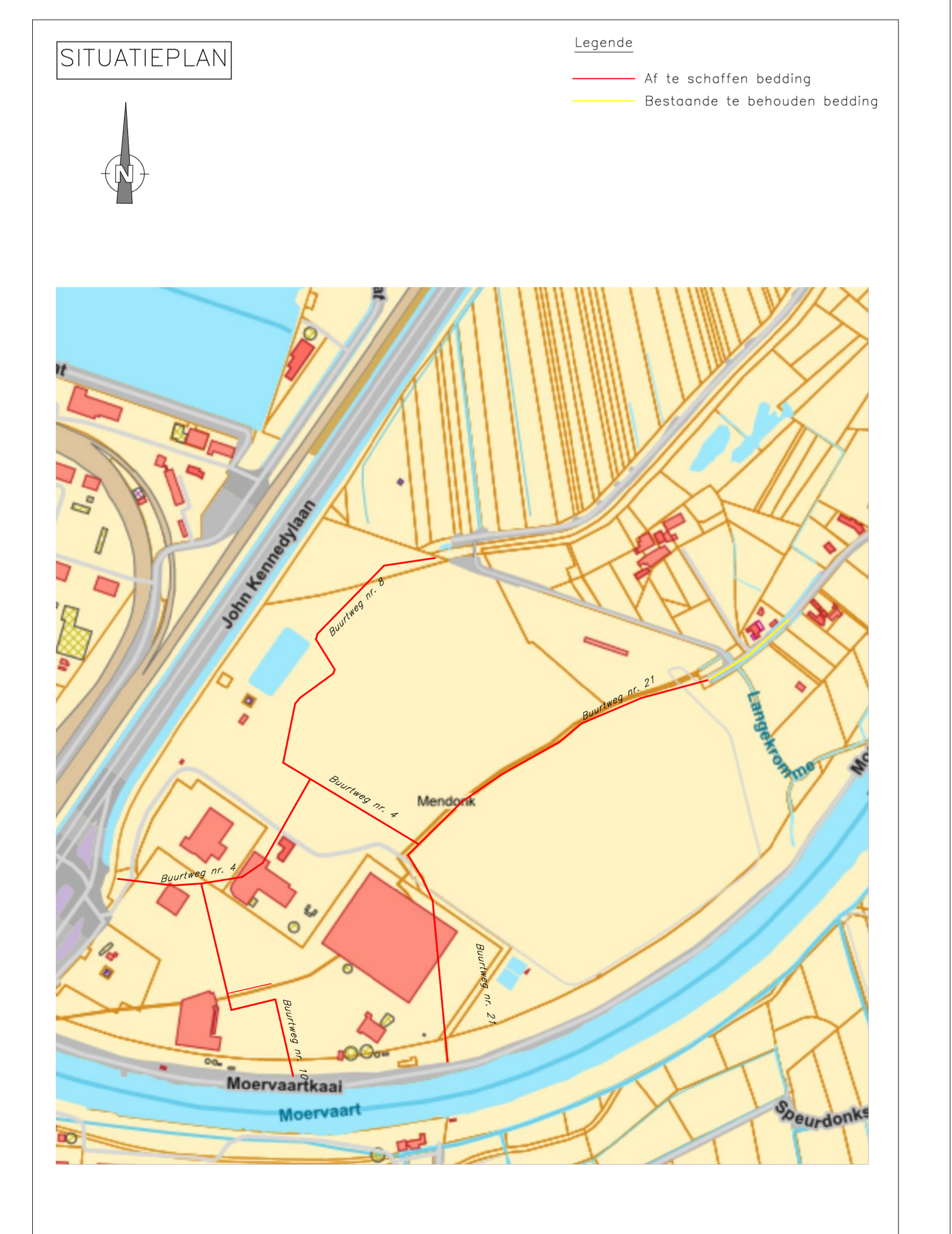
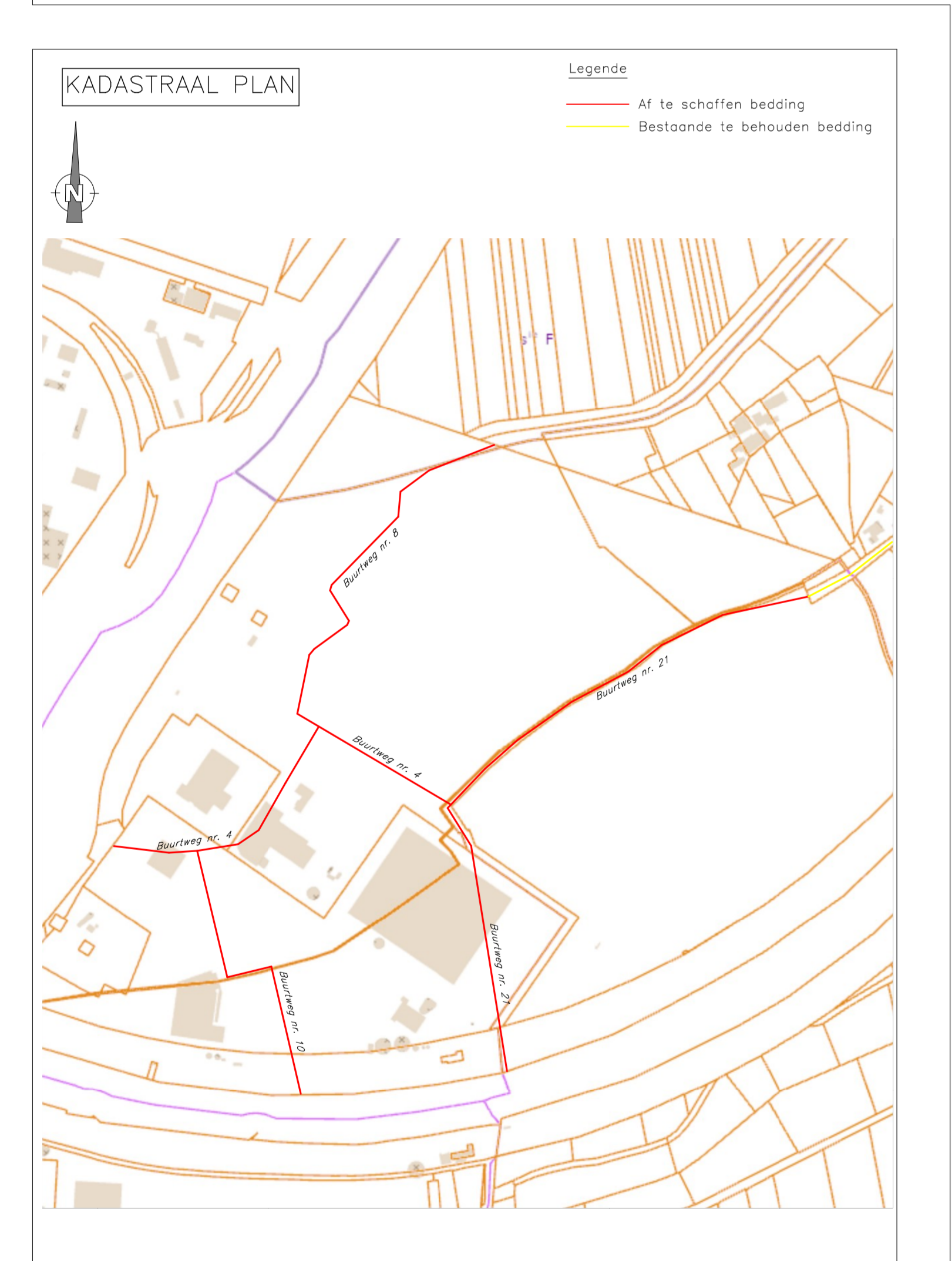
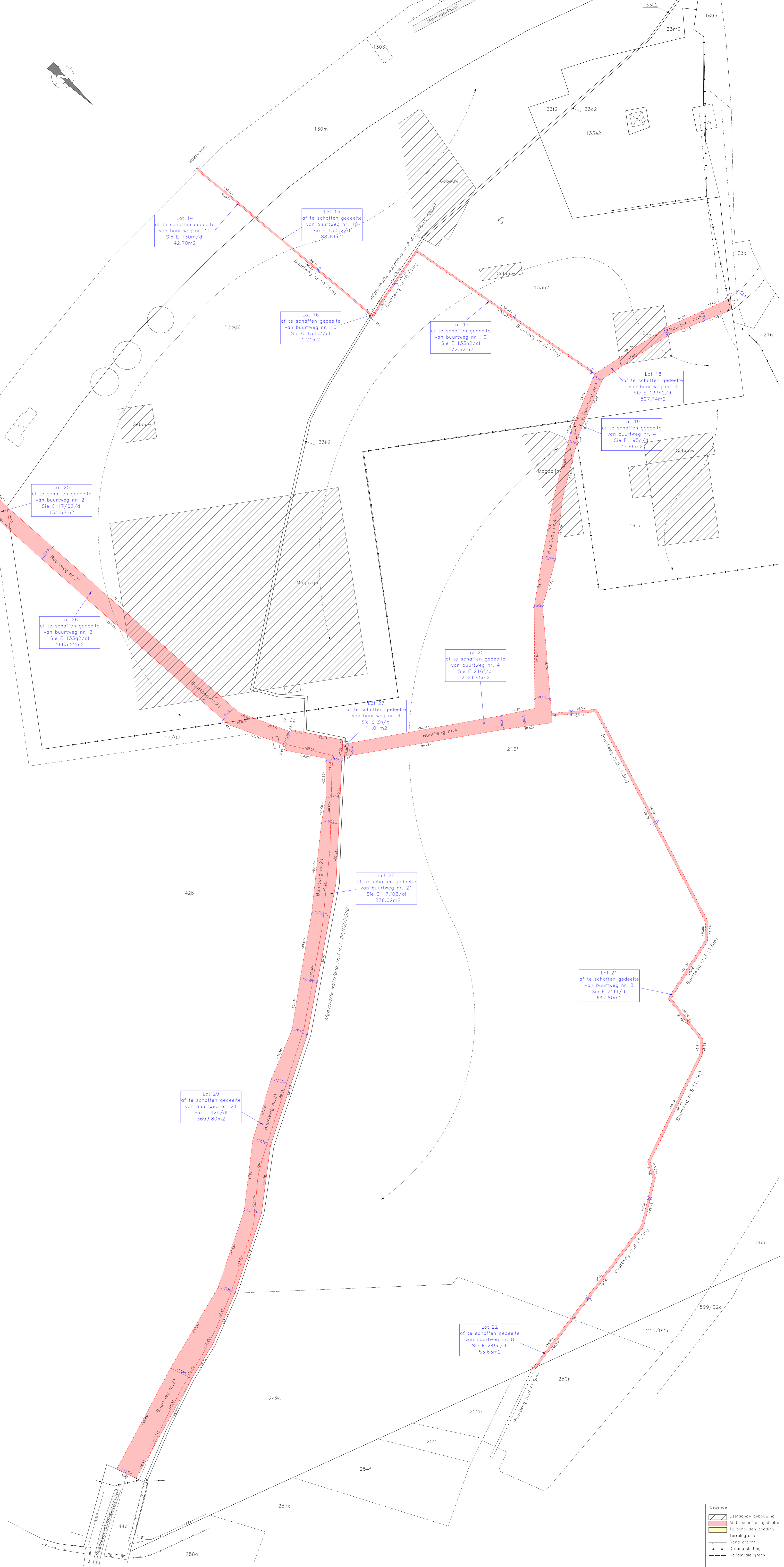


PROVINCIE	OOST-VLAANDEREN
GEMEENTE	GENT
Aanvragers	North Sea Port John Kennedylaan 32 9042 Gent
Kadastrale gegevens & ligging	Gent 13° Afd. Sie C & E (diverse nummers) Moervaartkaal en Spanjeveerstraat
AANVRAAG AFSCHAFFING DEEL VAN BUURTWEG NRS. 4, 10, 8 en 21	
Schaal : 1/750 Plannr. : 223193/Afschaffing BW/3	
Aanvragers	Opgemaakt te Lochristi op 4/11/2024 door Meet- & Expertiseburo Arpenta bv Bleweg 56 9080 Lochristi Tel. 09/355.77.19
<i>In: Peter Van Parys COO</i>	<i>Kevin De Duchteneere Landmeter-Expert Bedeeld door de Rechtbank van Eerste Aanleg LAN 12 1501</i>
Gezien & goedgekeurd door:	
Voorlopig vastgesteld door de gemeenteraad in zitting van	Definitieve vaststelling door de gemeenteraad in zitting van
De Algemeen Directeur Wesley Hulstbroeck	De Algemeen Directeur Wesley Hulstbroeck
De Burgemeester Mathias De Clercq	De Burgemeester Mathias De Clercq

OPMETINGSPLAN



Legende

	Bestaande bebouwing
	Af te schaffen gedeelte
	Te behouden bedding
	Terraingrens
	Rand graacht
	Dredefuiling
	Kadastrale grens