
















Naam evenement:	Mr. T 2025		
Datum evenement:	24-8-2025 10:00	tot	24-8-2025 19:00
Plaats gebeuren:	Zuiderlaan 1 (Gent)		
Verantwoordelijke:	Frederik Lauwaert		
Organisator:	Mr T Triathlonclub Gent		
Aard:	Sportactiviteiten		Openbaar domein
In behandeling bij:	Ignace Seghers		Cl: Sportactiviteiten


VERKEERSMAATREGELEN

Update datum 25/06/2025

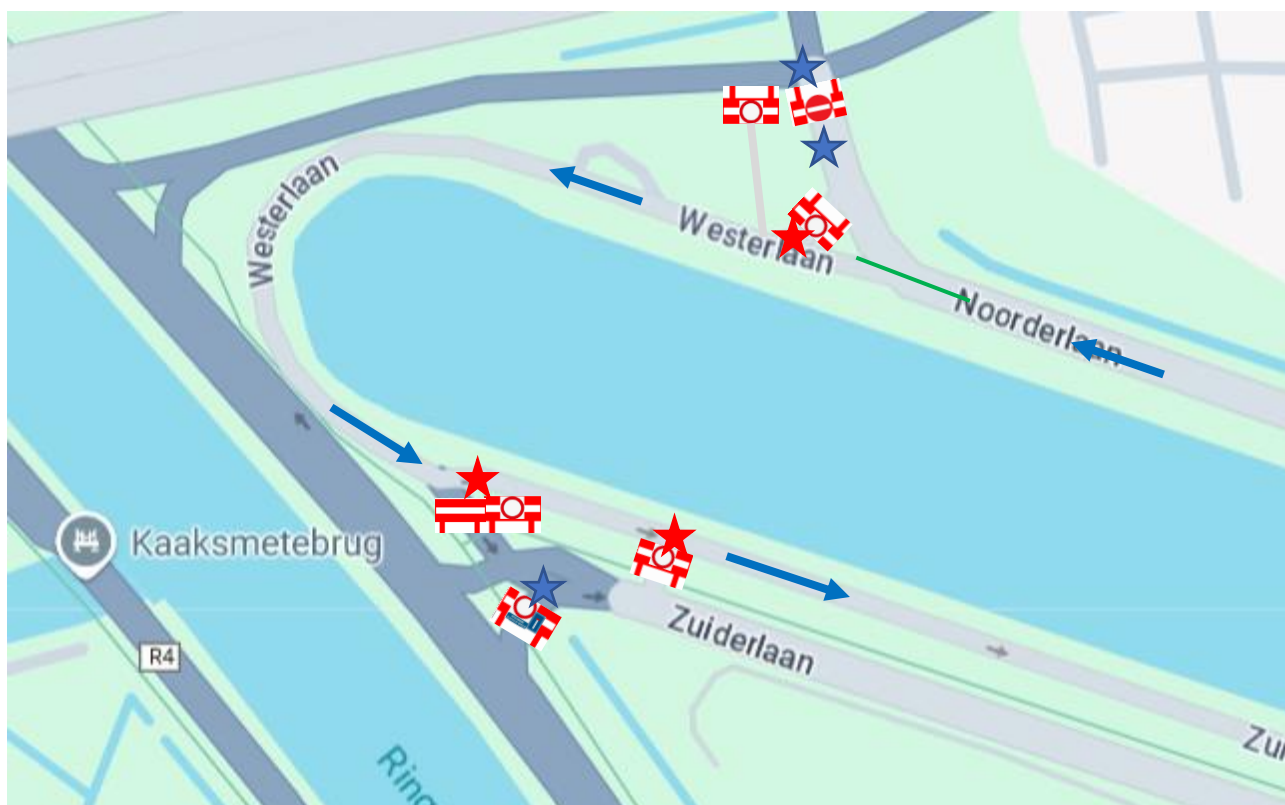
	Schraag + C3
	Schraag + C3 + Uitgezonderd Plaatselijk Verkeer
	Schraag + C3 + UPV + F45
	Blanco
	Schraag + C1
	Onbepaald : zie lijst verkeersmaatregelen
	politie
	signaalgever / seingever
  D1   C31  A39  	

Alle nadarhekkens zijn te voorzien door de organisatie (Watersportlaan – Noorderlaan – Zuiderlaan – Zuiderlaan parallelweg – Verenigde Natieslaan – Yachtdreef – Europalaan)

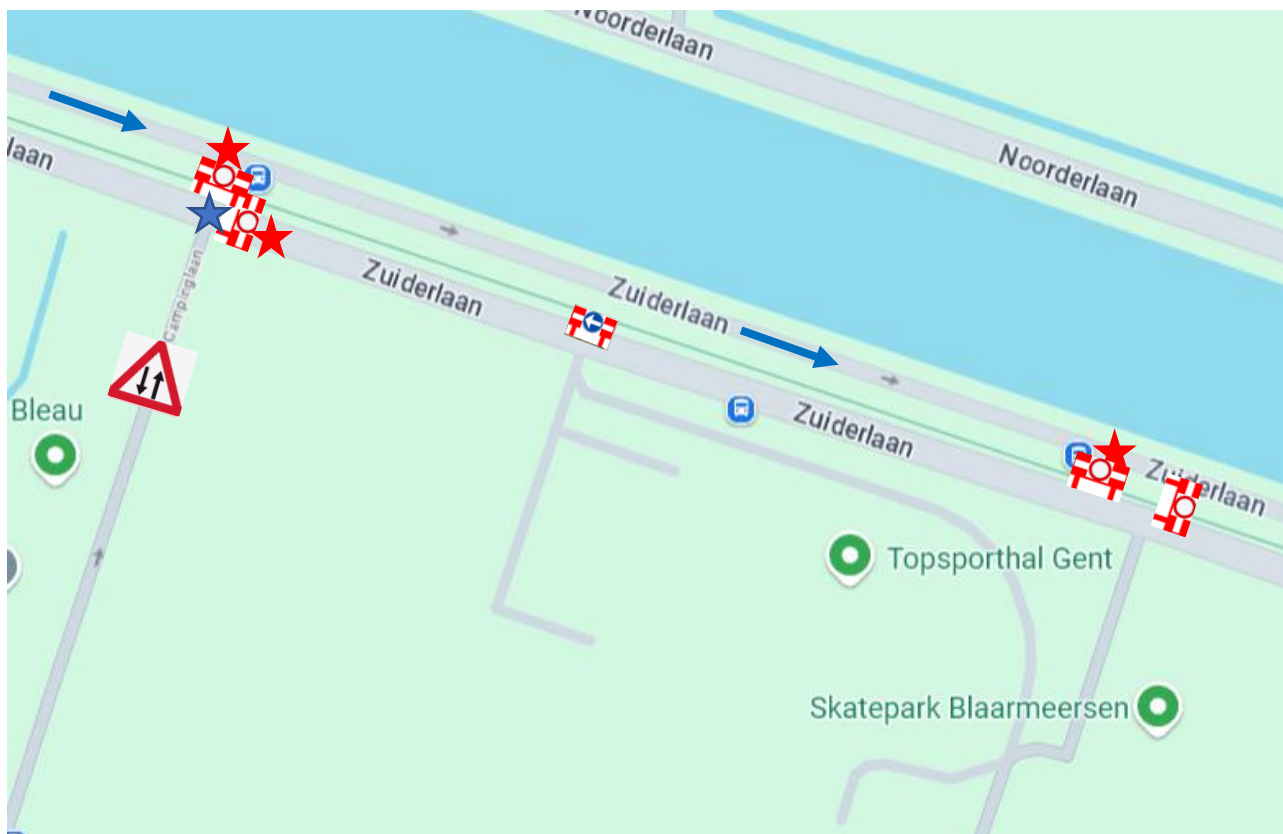

Op kruispunten, in bochten en op gevaarlijke punten dienen aaneengeschakelde nadarhekkens te komen. Elders op de rijbaan, alwaar renners en gemotoriseerd verkeer in dezelfde rijrichting rijden, mogen dit verkeerskegels zijn.




De signalisatie dient uitgezet (vanaf 07.00 uur) te worden door de organisatie en dient ten laatste om 09.30 uur volledig opgesteld te zijn. De organisatie is ook verantwoordelijk voor het opruimen na het evenement.



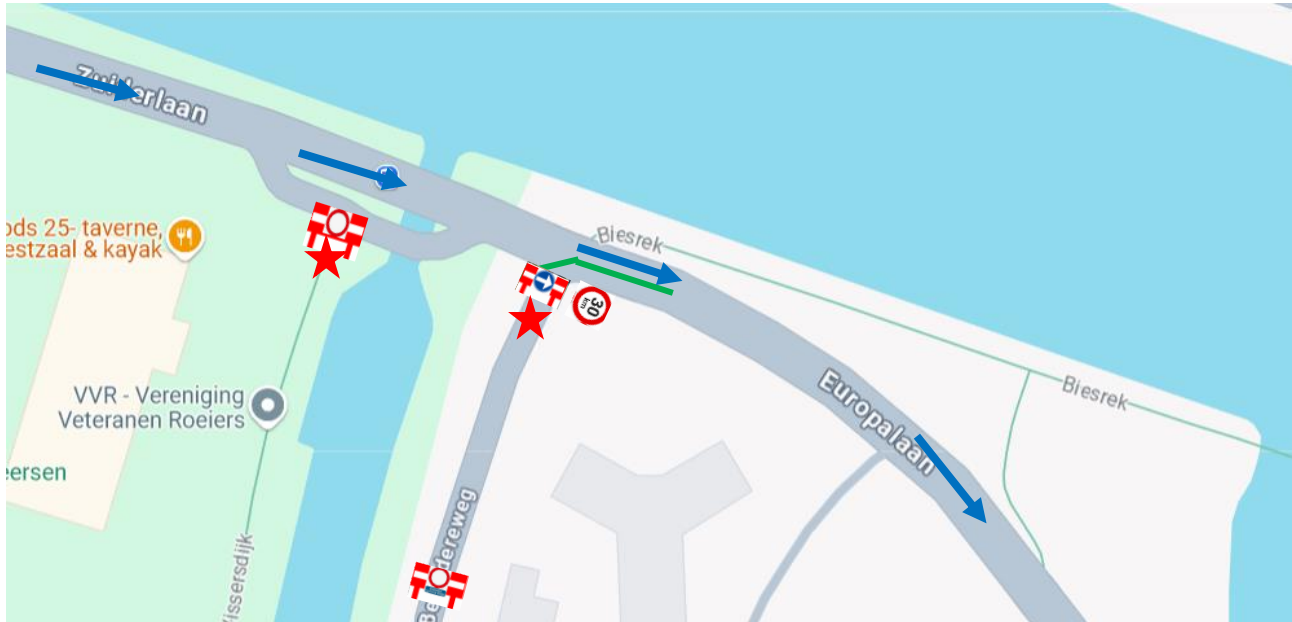

- Zuiderlaan x R4 : 1 schraag C3 + UPV + F45 + bord "Blaarmeersen bereikbaar" + 1 agent met dienstvoertuig
- Zuiderlaan x Westerlaan : 1 schraag C3 op fietspad + 1 blanco op rijbaan + 1 seingever
- Zuiderlaan x Zuiderlaan parallelweg : 1 schraag C3 + 1 seingever
- Paddelstraat x Kreekstraat : 1 schraag C1 + schraag C3 op fietspad + 1 schraag met omleidingsbord links + 1 schraag met bord "AZ Jan Palfijn" naar links + bord "Blaarmeersen via R4" + 2 blanco's + 2 agenten
- Westerlaan x Paddelstraat : 1 schraag C3 + 1 seingever + aaneengeschakelde nadarhekkens op kruispunt



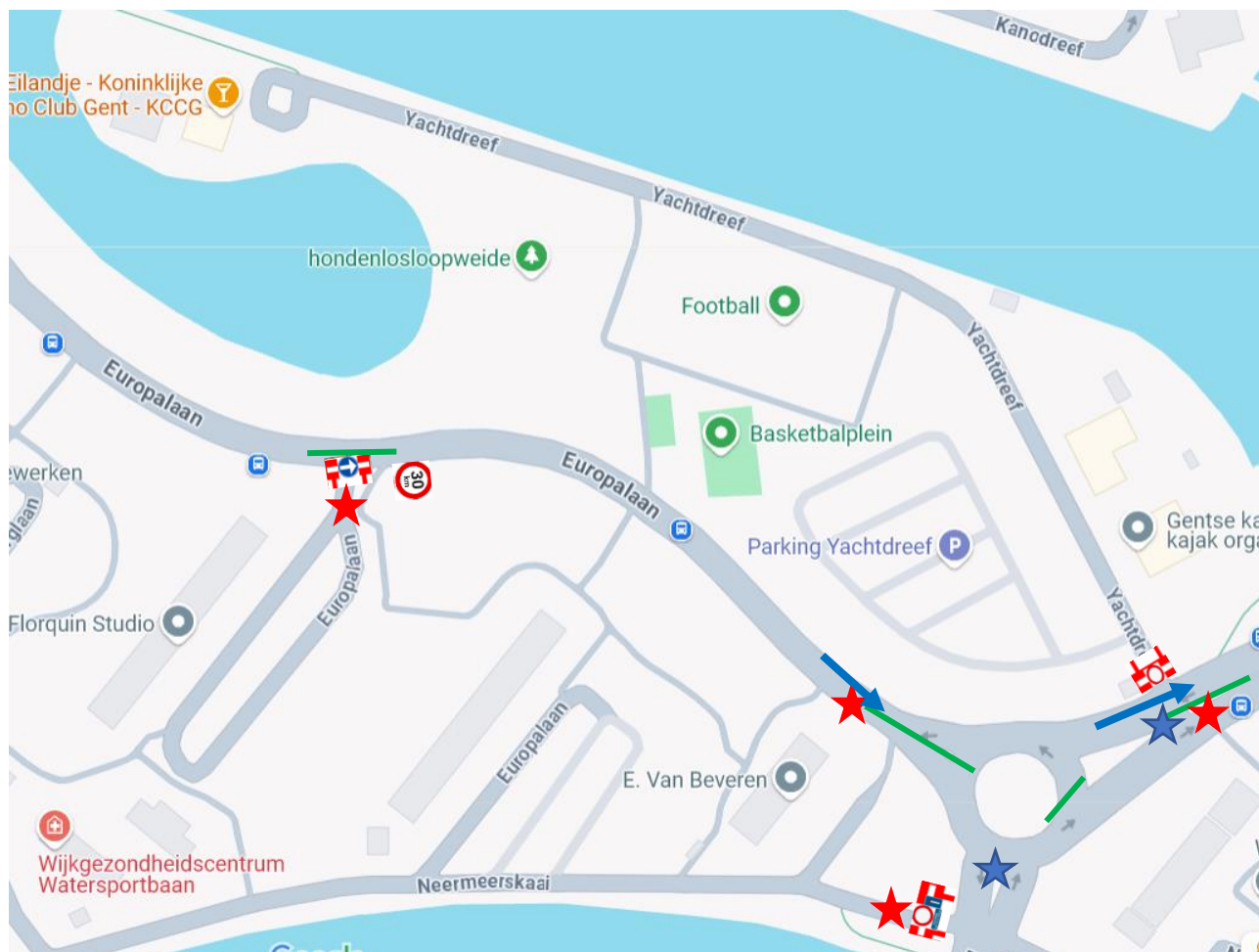

- Campinglaan : tweerichtingsverkeer maken door afdekken borden C1 (reeds op vrijdag DWBW)
- Zuiderlaan x Campinglaan : 2 x schraag C3 + 3 blanco's + 1 agent + 2 seingevers
- Zuiderlaan x uitrit parking Topsportthal : 1 schraag D1 links
- Zuiderlaan x doorsteek over Duiklaan : 1 schraag C3 + 1 seingevers + 1 schraag C3 op fietspad



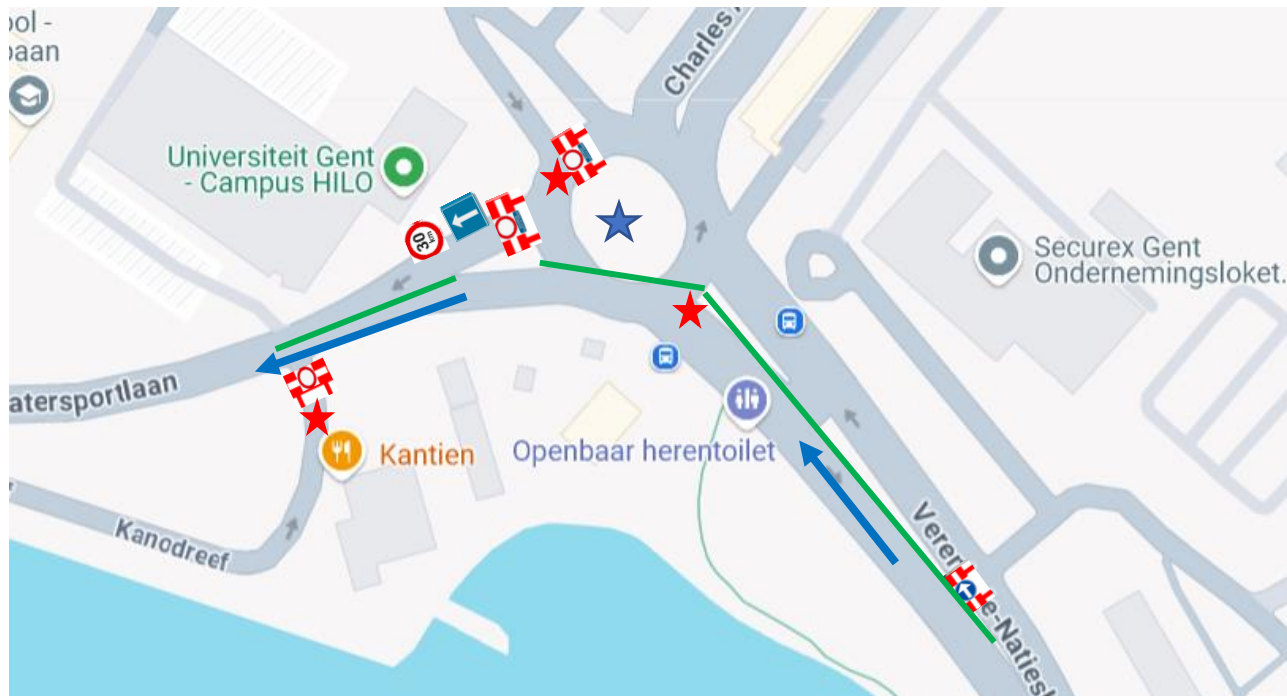

- Zuiderlaan x parallelweg Zuiderlaan : schraag C3 op rijbaan + 2 x schraag C3 op fietspad + 2 blanco's + 2 agenten + 3 seingever
- Annie Vande Wielebrug : 1 schraag C3 + 3 blanco's + 2 seingever
- Fietspad naast Strandlaan : schraag C3 + 1 seingever



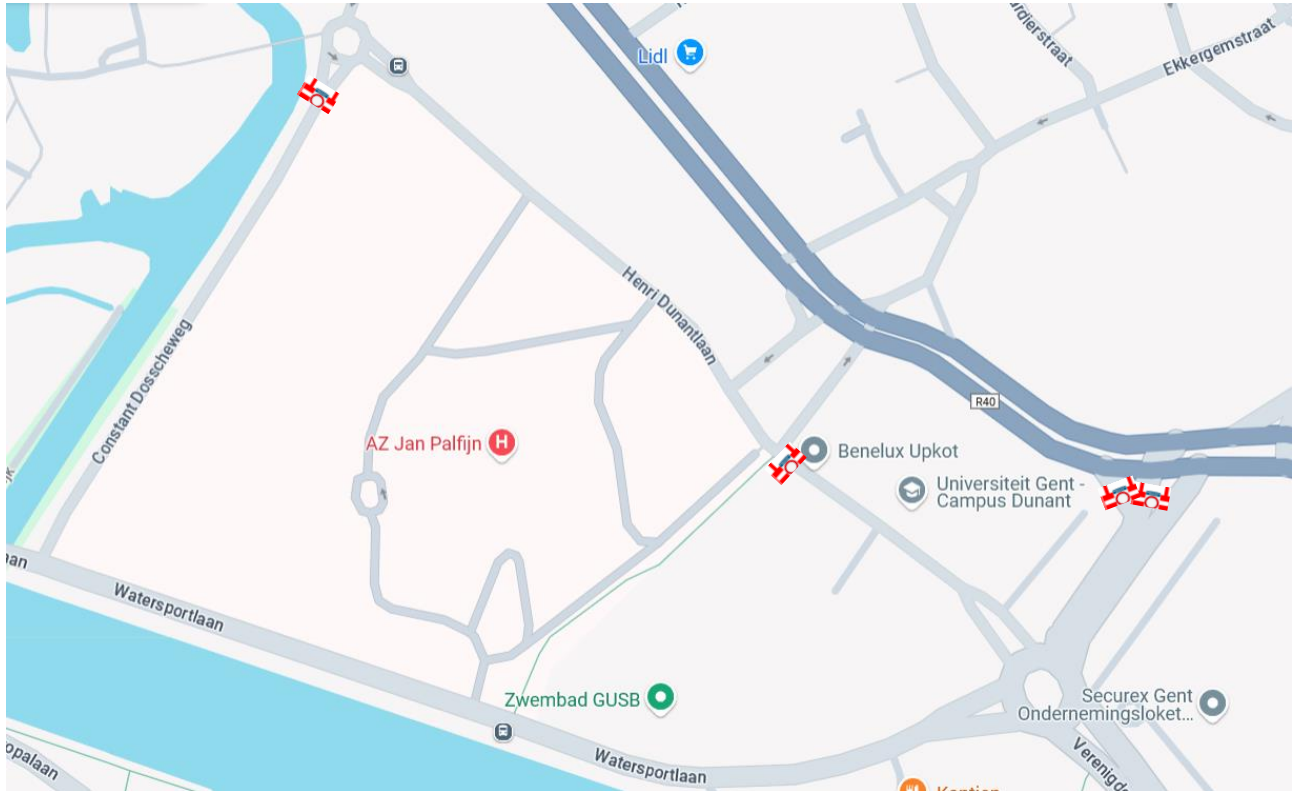

- Aaneengeschakelde nadarhekkens op de kruispunten, tussenin mogen verkeerskegels
- Belvédèreweg : 1 schraag C3 + UPV
- Europalaan x Belvédèreweg : 1 schraag D1 rechts + C43 30km/u op voet + **1 seingever (eveneens signalisatie in de diepte uitzetten)**
- Vissersdijk : 1 schraag C3 + **1 seingever**




- Europalaan Parking x Europalaan : 1 schraag D1 rechts + C43 30km/u op voet + **1 seingever**
- Europalaan x rotonde : **1 seingever**
- Rotonde : **1 agent**
- Neermeerskaai x Europabrug : 1 schraag C3 + M11 + UPV + F45 + **1 seingever**
- Verenigde Natieslaan : **1 agent** bij nadarhekkens + **1 seingever**
- Yachtdreef : schraag C3



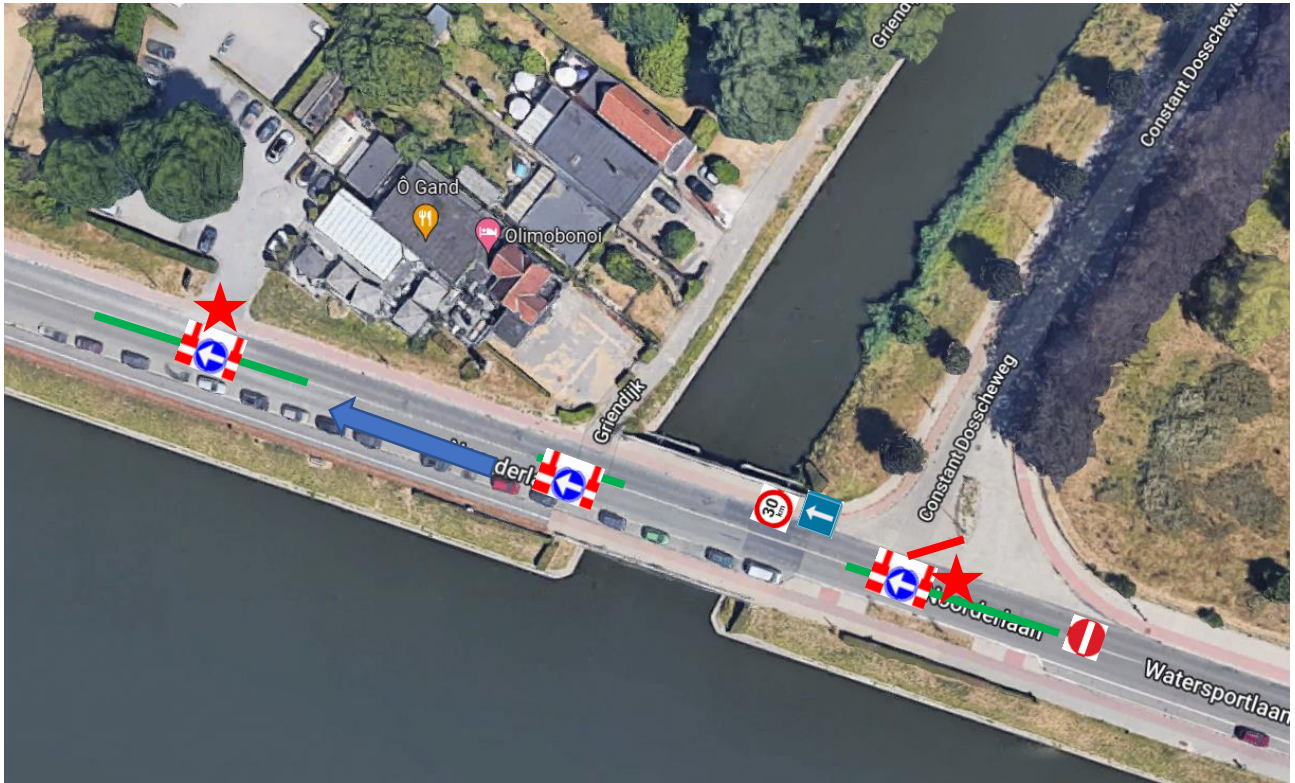

- Verenigde Natieslaan x Jubileumlaan : 1 schraag D1 rechts
- Watersportlaan x rotonde : 2 x schraag C3 / UPV + F19 op voet + C43 "30" op voet + 2 seingever (eveneens signalisatie thv Beneluxplein en R40 uitzetten) + 1 agent
- Kanodreef x Watersportlaan : 1 schraag C3 + 1 seingever



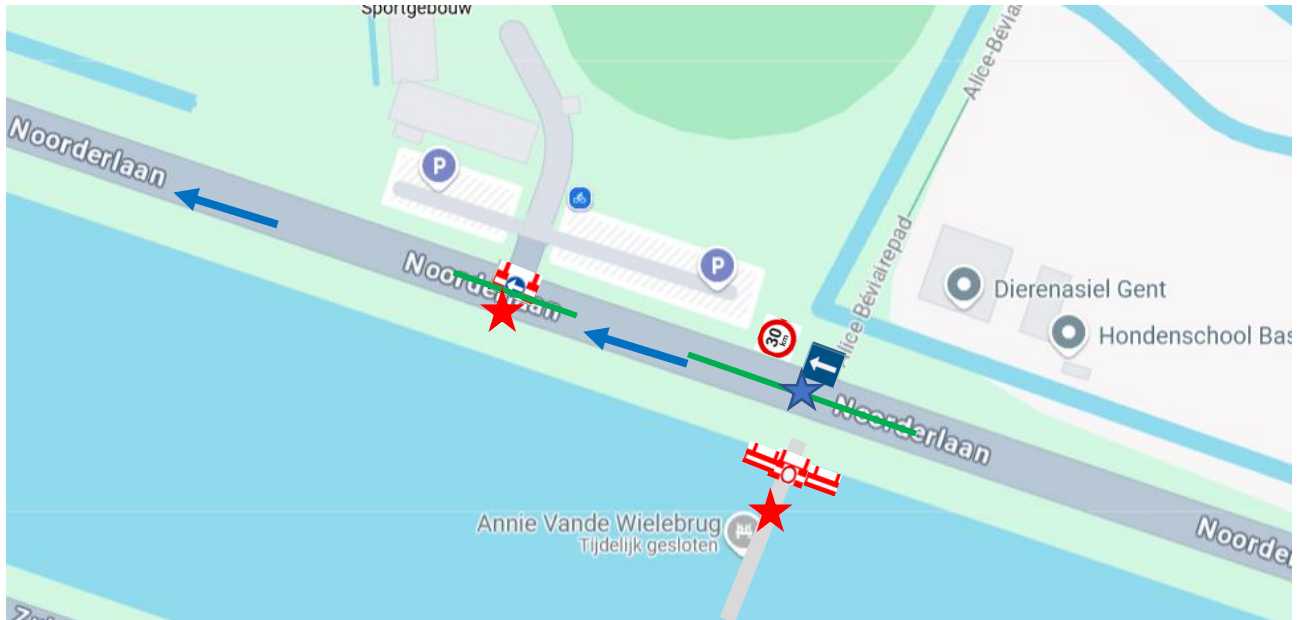

- Henri Dunantlaan x Beneluxplein : 1 schraag C3 / UPV
- Charles Andrieslaan x R40 : 2 x schraag C3 / UPV
- Constant Dosscheweg x Henri Dunantlaan : 1 schraag C3 / UPV + bord "Jan Palfijnziekenhuis" links




- Watersportlaan x parking Jan Palfijn : 20 meter nadarhekkens
- 1 schraag D1 rechts + 1 schraag C3 + 1 seingever




- Noorderlaan : 2 x 10 meter (Constant Dosscheweg en O'Gand) en 1 x 5 meter (Griendijk) aaneengeschakelde nadarhekkens
- Noorderlaan x Constant Dosscheweg : 1 schraag D1 rechts + 3 blanco schragen + 1 C1 op voet + 1 F19 op voet + 1 C43 "30" op voet + 1 seingever
- Noorderlaan x Griendijk : 1 schraag D1 rechts
- Noorderlaan x Ô'Gand : 1 schraag D1 rechts + 1 seingever




- Noorderlaan x Annie Vande Wielebrug : F19 op voet + C43 30km/u op voet + minimum 20m aangeschakeldenadars + **1 agent**
- Annie Vande Wielebrug : 1 schraag C3 + 3 blanco's + **1 seingever**
- Noorderlaan x uitrit sportcomplex : schraag D1 rechts + **1 seingever**
- Noorderlaan x Constant Dosscheweg : 1 schraag C3 + UPV



- Noorderlaan x uitrit Gantoise x fietspad : 2 x schraag D1 rechts + 1 seingever




Te verwijderen paal / paaltjes



Omleidingen



- Deinsteenweg : "Blaarmeersen" afdekken




- Deinseseesteenweg # Paddelstraat : borden "AZ Jan Palfijn" en "Blaarmeersen" afdekken



- Paddelstraat # Kreekstraat : borden AZ Jan Palfijn en Blaarmeersen afdekken

De Blaarmeersen zijn per fiets bereikbaar uit de richting van de R4 via de Zuiderlaan – Campinglaan; en uit de richting van de Europabrug via Aan de Bocht en Vissersdijk.



Parkeermaatregelen (borden minimum 10 dagen op voorhand plaatsen)

Parkeerverbod doormiddel van voldoende parkeerborden E1 met onderbord "23/08/2025 05.00 – 24/08/2025 19.00 uur" + gebruik maken van borden "takelzone"

- Zuiderlaan : parallelweg Zuiderlaan : volledig.

Alle in- en uitritten naar de parallelweg Zuiderlaan dienen na het parkeervrij maken afgesloten te worden doormiddel van de kettingschragen :

- Inrit komende van de Westerlaan
- Inrit aan de Zuiderlaan thv de R4
- Inrit thv Campinglaan
- Inrit thv Duiklaan
- Uitrit thv Strandlaan

Parkeerverbod doormiddel van voldoende parkeerborden E1 met onderbord "24/08/2025 van 05.00 – 19.00 uur" + gebruik maken van borden "takelzone"

- Noorderlaan + Watersportlaan kant water
- Westerlaan
- Zuiderlaan : gedeelte Zuiderlaan tussen Strandlaan en Belvédèreweg alwaar parkeermogelijkheid is.

Signaalgevers / seingeverers :

De signaalgevers / seingeverer dient minimum 18 en maximum 78 jaar oud te zijn.

Signaalgevers kunnen het verkeer stilleggen – dit houdt in het verkeer op de dwarsrichting op te houden, dmv het gebruik van het verkeersbord C3 (en het dragen van een driekleurige armband "Signaalgever) – in een bepaalde richting sturen of aangeven niet in een bepaalde richting te rijden, dit alles om de wedstrijd / het evenement zijn normaal verloop te laten kennen. Het optreden van de signaalgever is plaats- en tijdgebonden.

De signaalgevers kunnen niet beteugelend optreden bij niet-naleving van hun aanwijzingen. Ze kunnen wel beroep doen op de politiediensten of aangifte doen van een overtreding bij de lokale politie van de gemeente waar ze ingezet worden.

De basisuitrusting van een signaalgever bestaat uit:

- een reflecterend jasje,
- een armband met de nationale driekleur en het opschrift "signaalgever" (duidelijk zichtbaar te bevestigen aan de linker bovenarm),
- een verkeersbord C3 (wit rond oppervlak met rode rand)

Iemand die niet voldoet aan bovenvermelde voorwaarden is toezichter en heeft geen enkele bevoegdheid.

Minimaal aantal signaalgevers te voorzien : 27

+ de nodige reserves om eventuele afwezigheden op te vangen.

De seingeverers dienen ten laatste een half uur voor de start / aanvang evenement in plaats gesteld te zijn.

Pas wanneer alle seingeverers in plaats gesteld zijn wordt door de politie toestemming gegeven om te starten.

De seingeverers dienen ook in plaats gesteld te blijven tot wanneer er toestemming gegeven wordt door de politie om de plaatsen te verlaten.

De seingeverers dienen actief fietsers die geen deelnemers zijn van het parcours te halen.

Politie statisch : 10