



---

**2023\_CBS\_01431 Nieuw aanvullend reglement van de politie op het wegverkeer - gemeenteweg - Rooskenstraat - nieuwe verkeersmaatregel - Vaststelling**

### **Melding van de algemeen directeur**

#### **Opheffing**

Opgeheven door het college van burgemeester en schepenen 28/05/2025

2025\_CBS\_04920

**Beslissing:** Goedgekeurd in besloten vergadering van 16 februari 2023

#### **Zijn aanwezig bij de beslissing van dit punt:**

Mathias De Clercq, burgemeester-voorzitter; Filip Watteeuw, schepen  
Sofie Bracke, schepen; Tine Heyse, schepen; Astrid De Bruycker, schepen; Sami Souguir, schepen; Bram Van Braeckvelt, schepen; Isabelle Heyndrickx, schepen; Hafsa El-Bazioui, schepen; Evita Willaert, schepen; Rudy Coddens, schepen  
Mieke Hullebroeck, algemeen directeur; Luc Kupers, adjunct-algemeendirecteur; Danny Van Campenhout, adjunct-algemeendirecteur

**Bevoegd:** Filip Watteeuw

**Betrokken:** Mathias De Clercq

### **Juridisch kader**

#### **De volgende bepalingen zijn van toepassing inzake de bevoegdheid:**

- De Nieuwe Gemeentewet 24 juni 1988, artikel 119;
- Het Decreet van 16 mei 2008 betreffende de aanvullende reglementen op het wegverkeer en de plaatsing en bekostiging van verkeerstekens, artikel 5, § 1, 2e lid;
- Het Decreet over het lokaal bestuur van 22 december 2017, artikel 41, 2°;
- Het gemeenteraadsbesluit van 15 december 2015, houdende de delegatie van de vaststellingsbevoegdheid inzake gemeentelijke aanvullende reglementen op het wegverkeer.

#### **De beslissing wordt genomen op grond van:**

- Wet betreffende de politie over het wegverkeer, gecoördineerd bij Koninklijk Besluit van 16 maart 1968;
- Decreet van 16 mei 2008 betreffende de aanvullende reglementen op het wegverkeer en de plaatsing en bekostiging van de verkeerstekens;

- Koninklijk Besluit van 1 december 1975 houdende algemeen reglement op de politie van het wegverkeer en van het gebruik van de openbare weg;
- Ministerieel Besluit van 11 oktober 1976 waarbij de minimumafmetingen en de bijzondere plaatsingsvoorwaarden van de verkeerstekens worden bepaald;
- Uitvoeringsbesluit van 23 januari 2009 betreffende de aanvullende reglementen op het wegverkeer en de plaatsing en bekostiging van de verkeerstekens;
- Omzendbrief MOB/2009/1 van 3 april 2009;

## **Motivering**

Bij dit collegebesluit worden volgende bijkomende verkeersmaatregelen getroffen in het kader van de toplaagvernieuwing: het instellen van een parkeerverbod ter hoogte van huisnummer 55 en aan de overzijde teneinde de doorgang naar de openbare weg naar de achterzijde van de woonsten te verzekeren alsook het instellen van een gebod om de nieuwe fietsenstalling langs links voorbij te rijden.

- Bij collegebesluit van 23 juni 2022 werden in het kader van de toplaagvernieuwing de bestaande anti-parkeermaatregelen tussen huisnummers 44 en 54 niet meer terug aangebracht, aangezien de rijbaanbreedte voldoende breed is om vlot in en uit te kunnen rijden. Volgende nieuwe verkeersmaatregelen worden getroffen: de aslijn op de helling naar de Heerweg-Noord wordt aangekondigd door een onderbroken aslijn. Op kruispunt met het weggedeelte komende van de helling en het gedeelte naar Hertooiebos wordt het kruispunt ingesnoerd door middel van verdrijvingsvlakken voor een betere verkeersgeleiding rondom de verkeersgeleider en ook een snelheidsremmend effect te hebben.
- Bij collegebesluit van 27 juni 2019 werden er anti-parkeermaatregelen tussen huisnummers 44 en 54 ingevoerd.
- Bij collegebesluit van 25 januari 2018 werd een anti-parkeermaatregel t.h.v. huisnummers 28-30 ingevoerd. Dit om de bereikbaarheid van de berging met de fiets te garanderen. Dit op vraag van de bewoners.

## **Bijgevoegde bijlage(n):**

- Aanvullend reglement Rooskenstraat dossier P-381052 (deel van de beslissing)
- Signalisatieplan Rooskenstraat dossier P-269044 (deel van de beslissing)

## **Beslissing**

**Beslist het volgende:**

### **Artikel 1:**

Heft op het aanvullend reglement van de politie op het wegverkeer betreffende de gemeenteweg Rooskenstraat, goedgekeurd in zitting van 23 juni 2022, van zodra het nieuwe reglement in werking treedt.

**Artikel 2:**

Stelt vast het bijgevoegd aanvullend reglement van de politie op het wegverkeer en het signalisatieplan betreffende de gemeenteweg Rooskenstraat.

2023\_CBS\_01431 - Nieuw aanvullend reglement van de politie op het wegverkeer - gemeenteweg - Rooskenstraat - nieuwe verkeersmaatregel

## Aanvullend reglement van de politie op het wegverkeer - gemeenteweg – Rooskenstraat

Vastgesteld in het College van Burgemeester en Schepenen van

Bekendgemaakt op

Geldig vanaf

Referentienummer

### Reglement

#### Artikel 1

Op de Rooskenstraat ter hoogte van het kruispunt met de Heerweg-Noord geldt de bestuurders moeten voorrang verlenen aan iedere bestuurder die rijdt op de openbare weg of de rijbaan die ze oprijden; fietsers en bestuurders van tweewielige bromfietsen rijden in de twee rijrichtingen op de dwarslopende openbare weg die men gaat oprijden; de plaats waar de bestuurders, zo nodig, moeten stoppen om voorrang te verlenen, wordt aangeduid.

Dit wordt aangeduid door verkeerstekens:

- B1
- M10
- WM76.2

#### Artikel 2

Op de Rooskenstraat komende van de Heerweg-Noord ter hoogte van verlichtingspaal nr. 141 geldt de bestuurders zijn verplicht de hindernis langs rechts voorbij te rijden

Dit wordt aangeduid door verkeerstekens:

- D1

#### Artikel 3

Op de Rooskenstraat vanaf 4 meter noordwestelijk van de kruising van het dubbelrichtingsfietspad aan de westelijke zijde van de Heerweg-Noord over een lengte van 27 meter;

op de Rooskenstraat vanaf de verkeersgeleider met verlichtingspaal 141 over een lengte van 10 meter geldt het is iedere bestuurder verboden de onderbroken streep die het naderen van de doorlopende streep aankondigt te overschrijden, behalve om in te halen, om links af te slaan, om te keren of om van rijstrook te veranderen; het is iedere bestuurder verboden de doorlopende streep te overschrijden, alsook links van de streep te rijden wanneer deze de twee rijrichtingen scheidt.

Dit wordt aangeduid door verkeerstekens:

- WM72.3
- WM72.2

#### Artikel 4

Op de Rooskenstraat rondom de middengeleider met verlichtingspaal nummer 141 en 5 meter ten zuiden ervan geldt de denkbeeldige rand van de rijbaan wordt aangeduid.

Dit wordt aangeduid door verkeerstekens:

- WM75.2

#### **Artikel 5**

**Op de Rooskenstraat rondom de middengeleider met verlichtingspaal nummer 141 en 5 meter ten zuiden en noorden ervan geldt bestuurders mogen niet rijden,ilstaan of parkeren op de markeringen van de verkeersgeleider of het verdrijvingsvlak.**

**Dit wordt aangeduid door verkeerstekens:**

- WM77.4

#### **Artikel 6**

**Op de Rooskenstraat ter hoogte van de noordoostelijke hoek van van huisnummer 55 over een lengte van X meter zuidwaarts geldt het parkeren op de rijbaan is verboden.**

**Dit wordt aangeduid door verkeerstekens:**

- WM75.1.2

#### **Artikel 7**

**Op de Rooskenstraat van de overzijde van de perceelsgrens van huisnummers 53 en 55 noordwaarts geldt: het parkeren is verboden; het begin van de parkeerreglementering wordt aangeduid.**

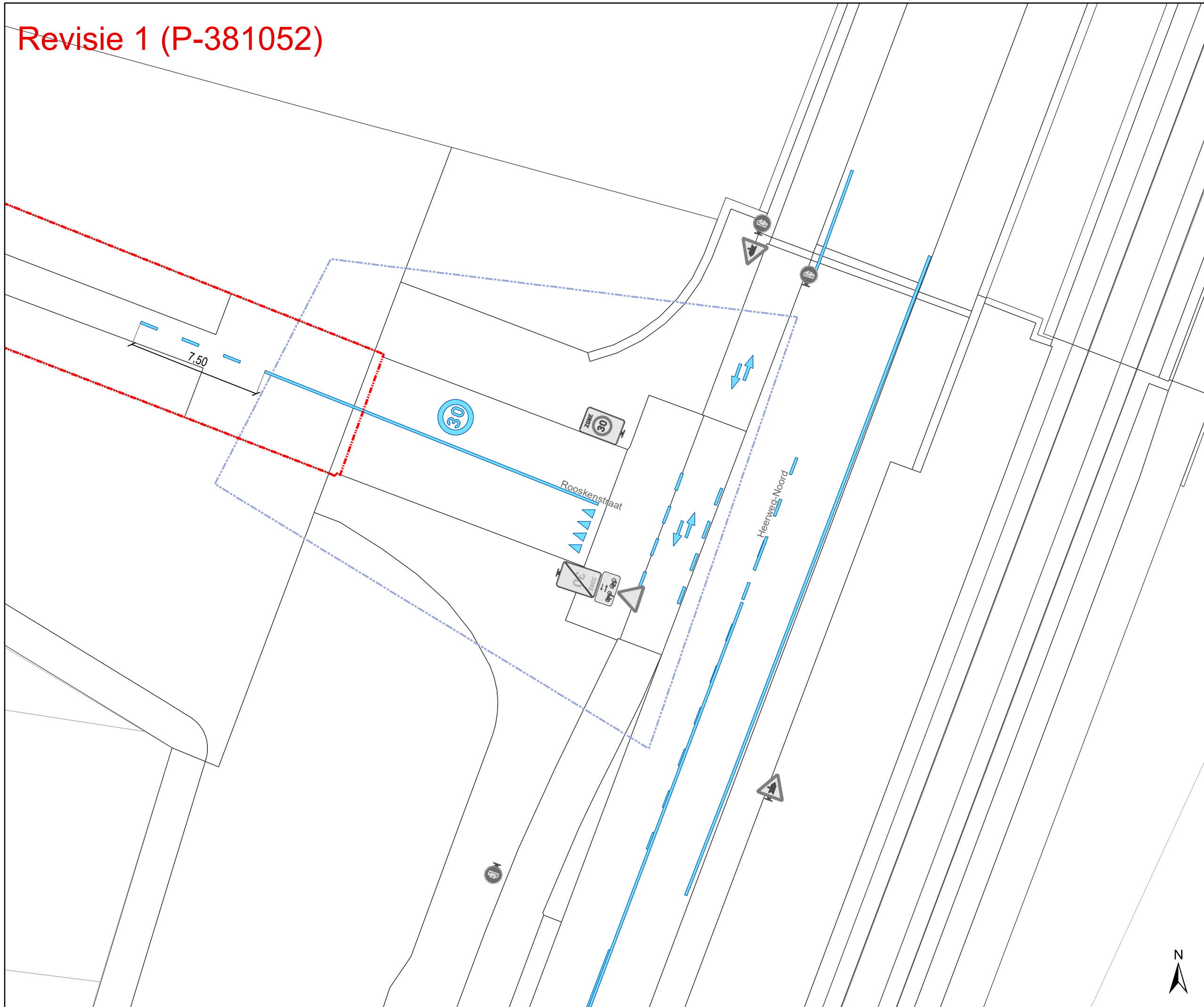
**Dit wordt aangeduid door verkeerstekens:**

- E1
- GXa

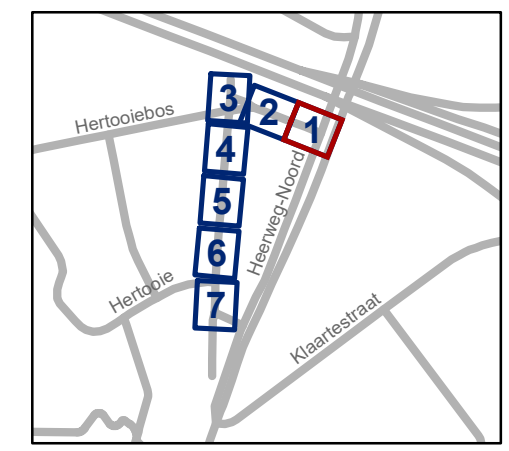
---

(einde reglement)

# Revisie 1 (P-381052)



- ### Legende
- Bestaande verkeersborden
  - Geplande verkeersborden
  - Te verwijderen verkeersborden
  - Bestaande wegmarkeringen
  - Geplande wegmarkeringen
  - Te verwijderen wegmarkeringen
  - Ander gepland dossier (ter uitvoering bij DWBW)
  - Ander gepland dossier (ter uitvoering bij DWBW)
  - Werfzone Toplaagvernieuwing
  - Revisie-elementen
  - Rood-witte beugels
  - Te verwijderen paaltje



**gent:** Mobiliteitsbedrijf stad Gent  
Verkeerstechnische taken

## Rooskenstraat Toplaagvernieuwing

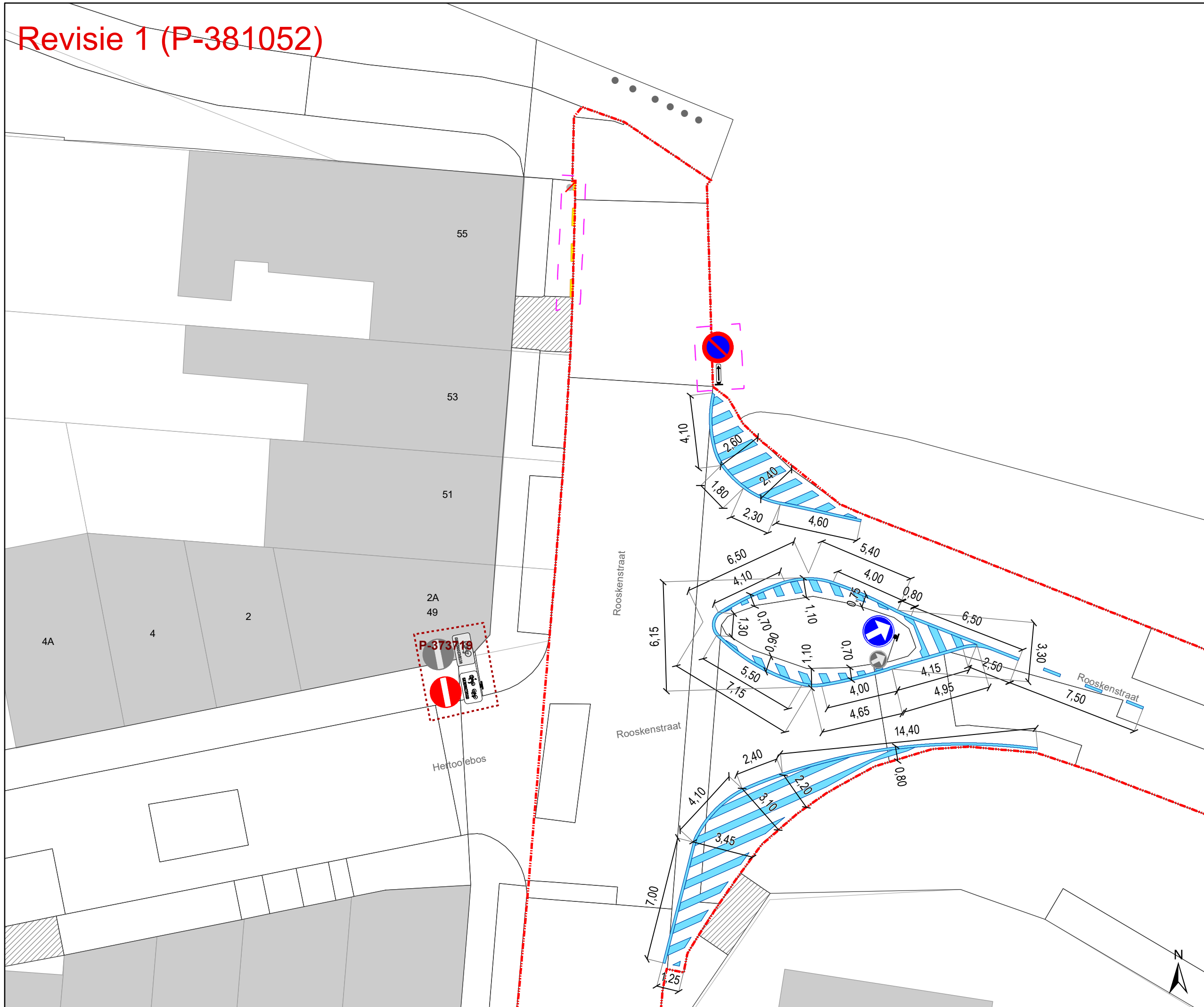
Dossinummer P-269044

DATUM	SCHAAL	PLAN	P FORMAAT
8/02/2023	1/200	1/7	A3

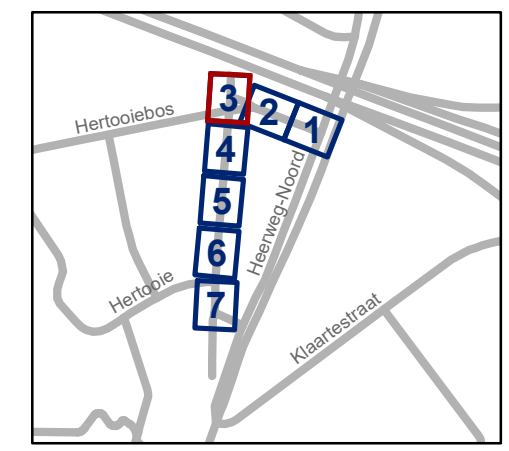




# Revisie 1 (P-381052)



- ### Legende
- Bestaande verkeersborden
  - Geplande verkeersborden
  - Te verwijderen verkeersborden
  - Bestaande wegmarkeringen
  - Geplande wegmarkeringen
  - Te verwijderen wegmarkeringen
  - Ander gepland dossier (ter uitvoering bij DWBW)
  - Ander gepland dossier (ter uitvoering bij DWBW)
  - Werfzone Toplaagvernieuwing
  - Revisie-elementen
  - Rood-witte beugels
  - Te verwijderen paaltje



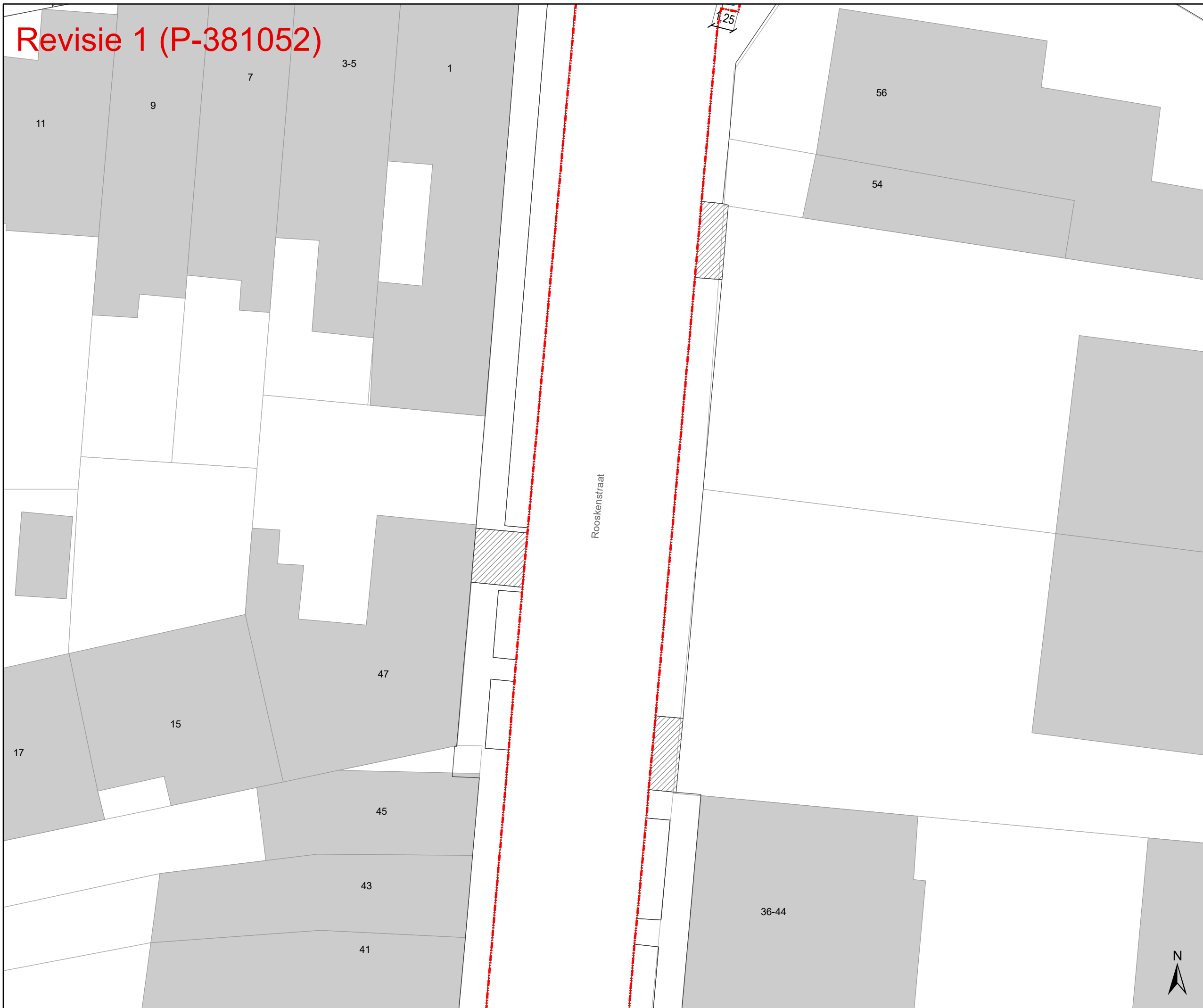
**gent:** Mobiliteitsbedrijf stad Gent  
Verkeerstechnische taken

## Rooskenstraat Toplaagvernieuwing

Dossinummer P-269044

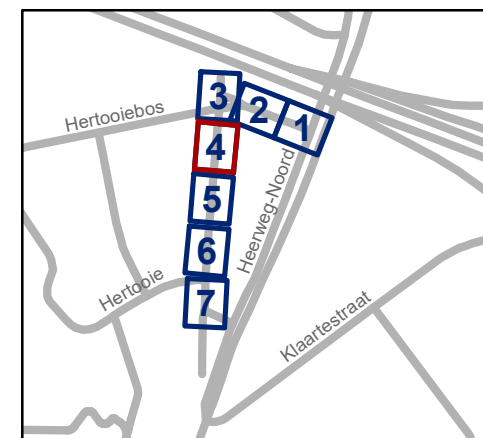
DATUM	SCHAAL	PLAN	P.FORMAAT
8/02/2023	1/200	3/7	A3

# Revisie 1 (P-381052)



## Legende

-  Bestaande verkeersborden
-  Geplande verkeersborden
-  Te verwijderen verkeersborden
-  Bestaande wegmarkeringen
-  Geplande wegmarkeringen
-  Te verwijderen wegmarkeringen
-  Ander gepland dossier (ter uitvoering bij DWBW)
-  Ander gepland dossier (ter uitvoering bij DWBW)
-  Werfzone Toplaagvernieuwing
-  Revisie-elementen
-  Rood-witte beugels
-  Te verwijderen paaltje



**gent:** Mobiliteitsbedrijf stad Gent  
Verkeerstechnische taken

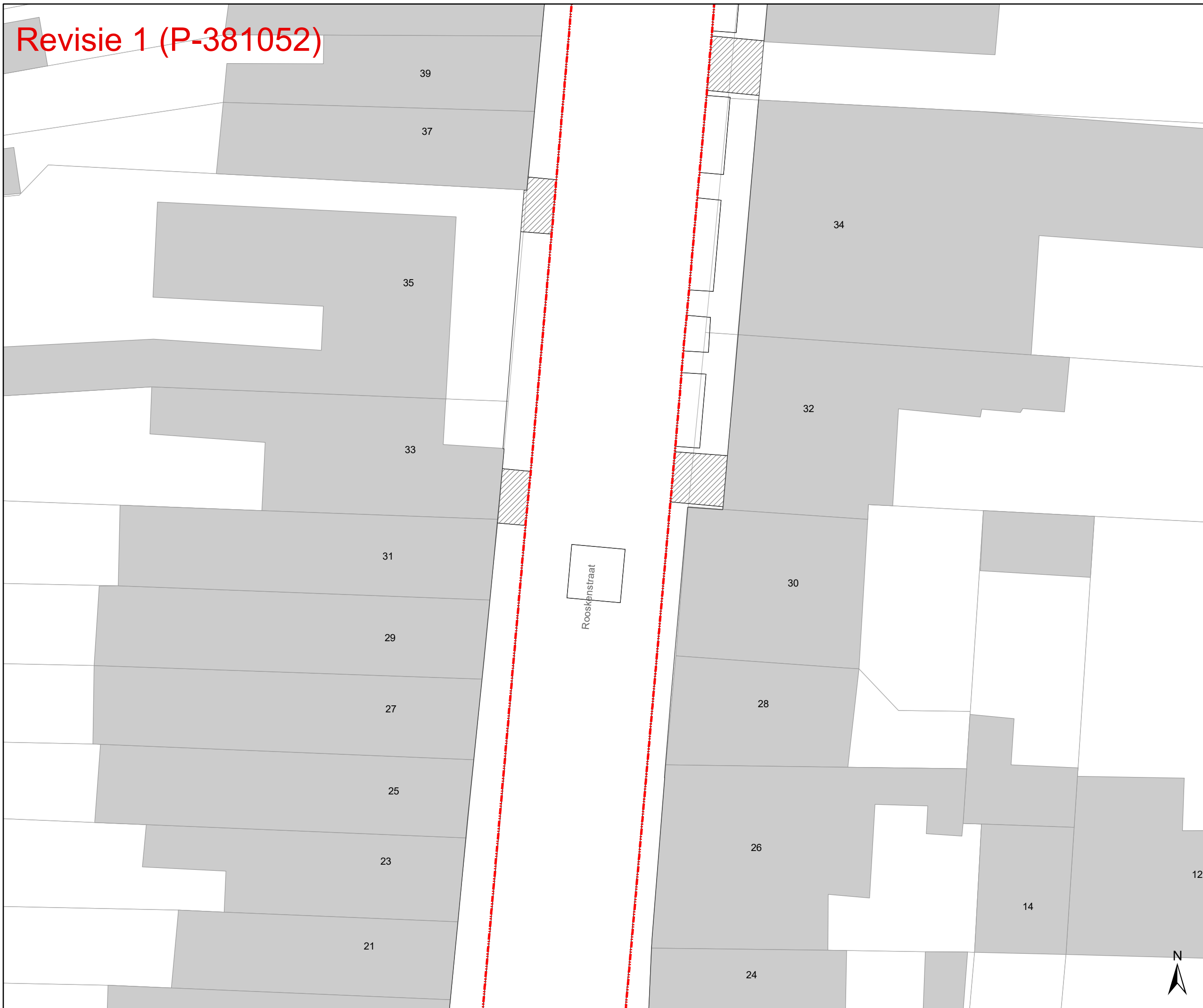
### Rooskenstraat Toplaagvernieuwing

Dossinummer P-269044

DATUM	SCHAAL	PLAN	P FORMAAT
8/02/2023	1/200	4/7	A3

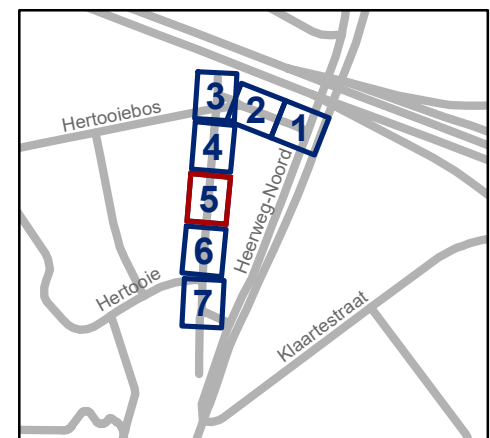


# Revisie 1 (P-381052)



## Legende

-  Bestaande verkeersborden
-  Geplande verkeersborden
-  Te verwijderen verkeersborden
-  Bestaande wegmarkeringen
-  Geplande wegmarkeringen
-  Te verwijderen wegmarkeringen
-  Ander gepland dossier (ter uitvoering bij DWBW)
-  Ander gepland dossier (ter uitvoering bij DWBW)
-  Werfzone Toplaagvernieuwing
-  Revisie-elementen
-  Rood-witte beugels
-  Te verwijderen paaltje



**gent:** Mobiliteitsbedrijf stad Gent  
Verkeerstechnische taken

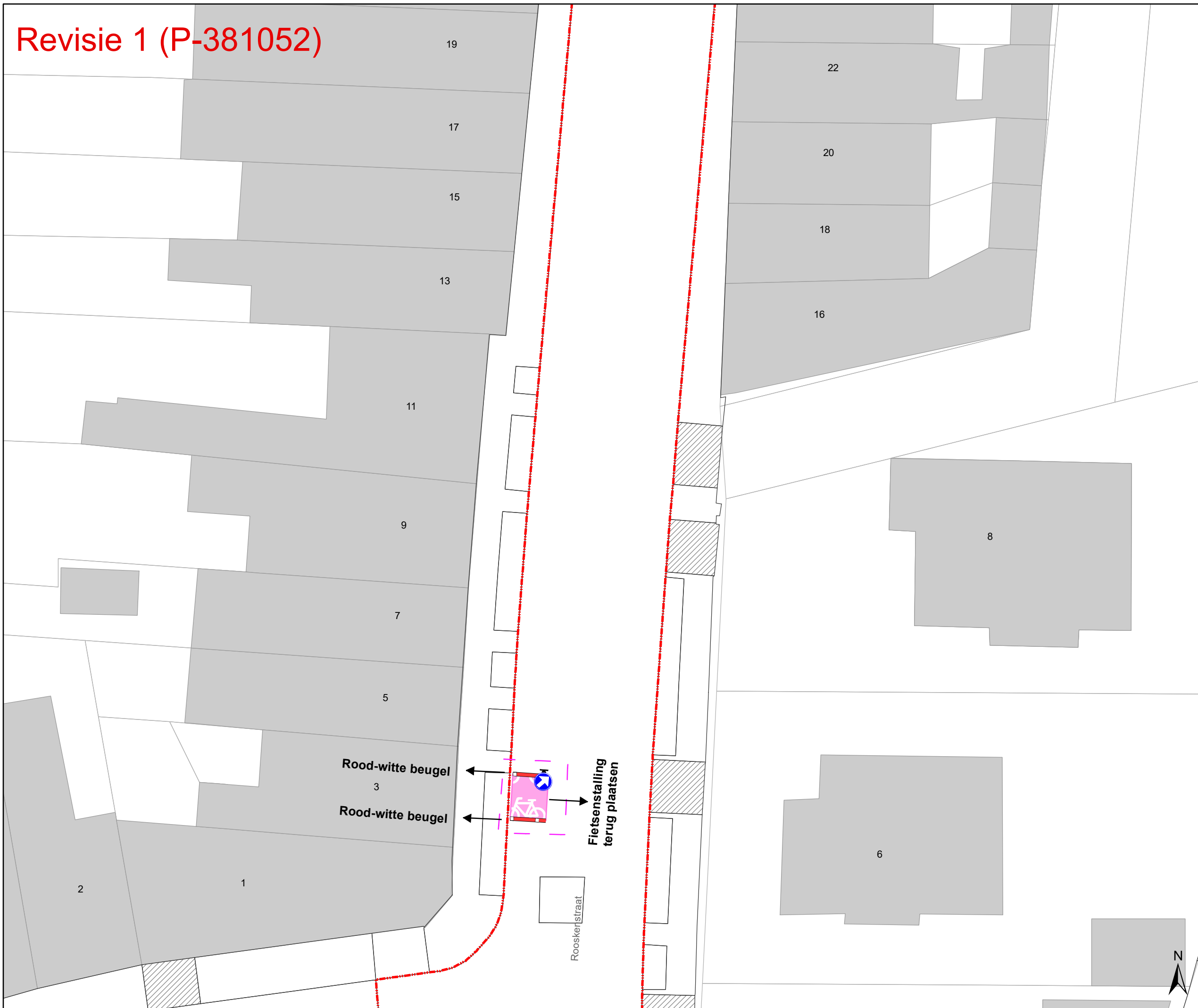
### Rooskenstraat Toplaagvernieuwing

Dossinummer P-269044













DATUM	SCHAAL	PLAN	P FORMAAT
8/02/2023	1/200	5/7	A3

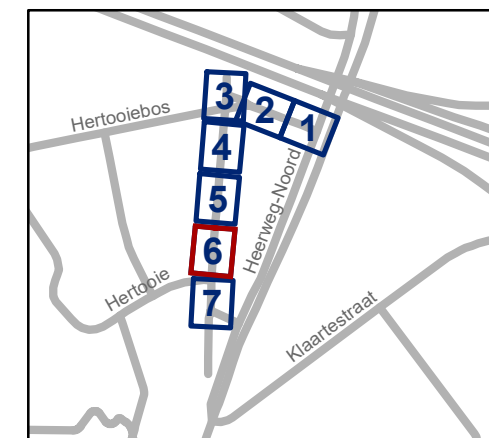


# Revisie 1 (P-381052)



## Legende

-  Bestaande verkeersborden
-  Geplande verkeersborden
-  Te verwijderen verkeersborden
-  Bestaande wegmarkeringen
-  Geplande wegmarkeringen
-  Te verwijderen wegmarkeringen
-  Ander gepland dossier (ter uitvoering bij DWBW)
-  Ander gepland dossier (ter uitvoering bij DWBW)
-  Werfzone Toplaagvernieuwing
-  Revisie-elementen
-  Rood-witte beugels
-  Te verwijderen paaltje



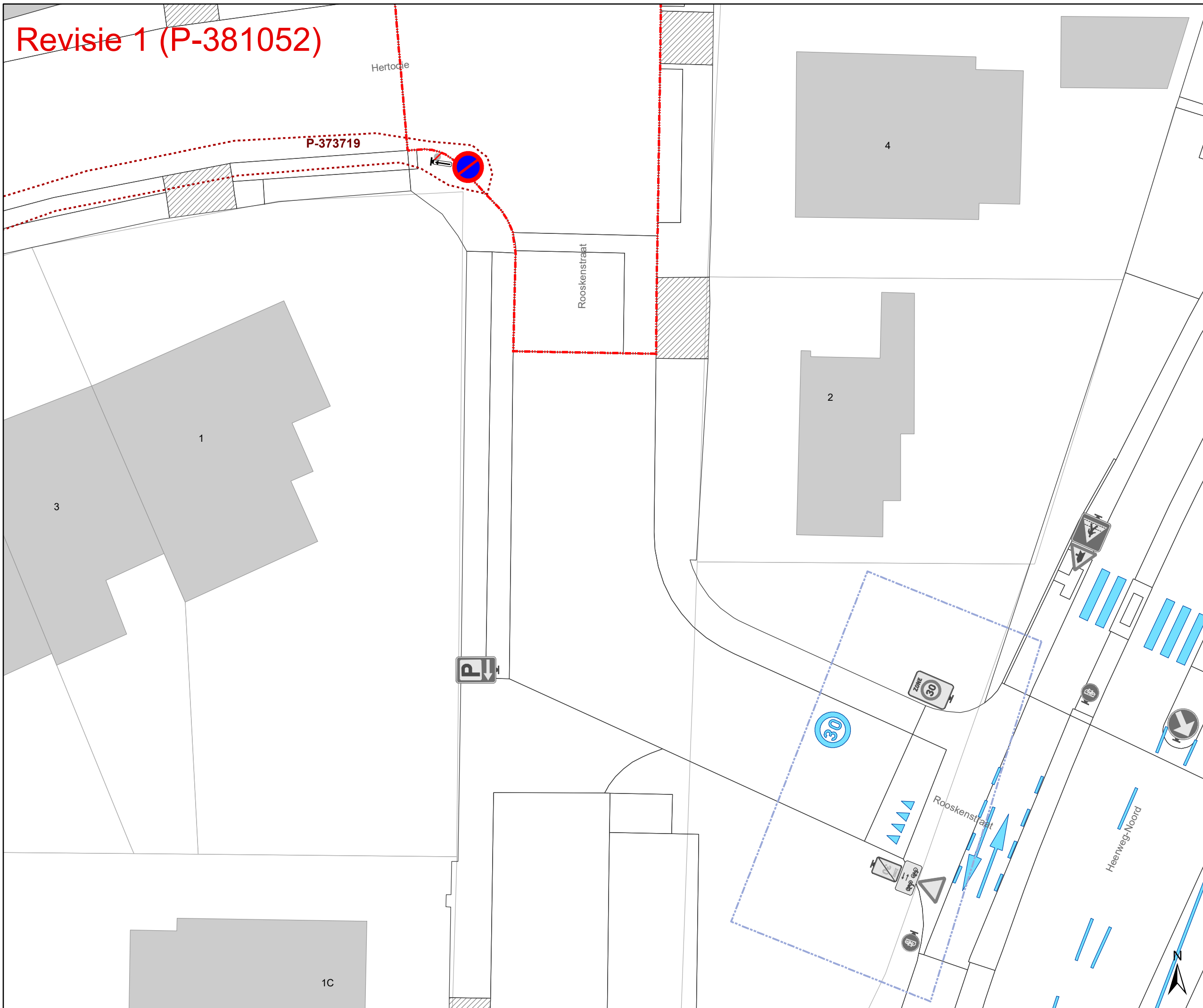
**gent:** Mobiliteitsbedrijf stad Gent  
Verkeerstechnische taken

### Rooskerstraat Toplaagvernieuwing

Dossinummer P-269044

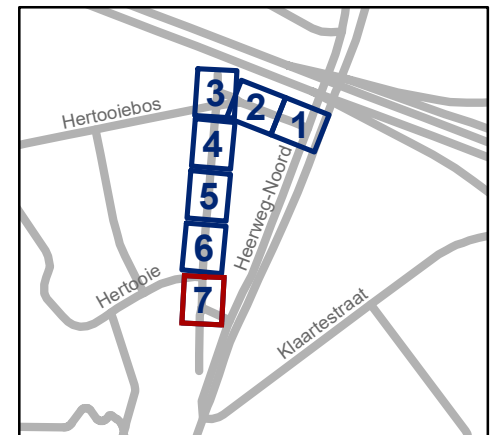
DATUM	SCHAAL	PLAN	P FORMAAT
8/02/2023	1/200	6/7	A3

# Revisie 1 (P-381052)



## Legende

-  Bestaande verkeersborden
-  Geplande verkeersborden
-  Te verwijderen verkeersborden
-  Bestaande wegmarkeringen
-  Geplande wegmarkeringen
-  Te verwijderen wegmarkeringen
-  Ander gepland dossier (ter uitvoering bij DWBW)
-  Ander gepland dossier (ter uitvoering bij DWBW)
-  Werfzone Toplaagvernieuwing
-  Revisie-elementen
-  Rood-witte beugels
-  Te verwijderen paaltje



**gent:** Mobiliteitsbedrijf stad Gent  
Verkeerstechnische taken

### Rooskenstraat Toplaagvernieuwing

Dossinummer P-269044

DATUM	SCHAAL	PLAN	P FORMAAT
8/02/2023	1/200	7/7	A3