



2025_CBS_03542 Nieuw aanvullend reglement van de politie op het wegverkeer - gemeenteweg - Petrus Meirestraat - nieuwe verkeersmaatregel(en) - Vaststelling

Melding van de algemeen directeur

Opheffing

Opgeheven door het college van burgemeester en schepenen 28/05/2025

2025_CBS_04727

Beslissing: Goedgekeurd in besloten vergadering van 17 april 2025

Zijn aanwezig bij de beslissing van dit punt:

Hafsa El-Bazioui, schepen-voorzitter
Sofie Bracke, schepen; Evita Willaert, schepen; Joris Vandenbroucke, schepen; Burak Nalli, schepen; Filip Watteeuw, schepen; Christophe Peeters, schepen
Liesbet Vertriest, adjunct-algemeendirecteur

Bevoegd: Joris Vandenbroucke

Betrokken: Mathias De Clercq

Juridisch kader

De volgende bepalingen zijn van toepassing inzake de bevoegdheid:

- De Nieuwe Gemeentewet 24 juni 1988, artikel 119;
- Het Decreet van 16 mei 2008 betreffende de aanvullende reglementen op het wegverkeer en de plaatsing en bekostiging van verkeerstekens, artikel 5, § 1, 2e lid;
- Het Decreet over het lokaal bestuur van 22 december 2017, artikel 41, 2°;
- Het gemeenteraadsbesluit van 15 december 2015, houdende de delegatie van de vaststellingsbevoegdheid inzake gemeentelijke aanvullende reglementen op het wegverkeer.

De beslissing wordt genomen op grond van:

- Wet betreffende de politie over het wegverkeer, gecoördineerd bij Koninklijk Besluit van 16 maart 1968;
- Decreet van 16 mei 2008 betreffende de aanvullende reglementen op het wegverkeer en de plaatsing en bekostiging van de verkeerstekens;
- Koninklijk Besluit van 1 december 1975 houdende algemeen reglement op de politie van het wegverkeer en van het gebruik van de openbare weg;

- Ministerieel Besluit van 11 oktober 1976 waarbij de minimumafmetingen en de bijzondere plaatsingsvoorwaarden van de verkeerstekens worden bepaald;
- Uitvoeringsbesluit van 23 januari 2009 betreffende de aanvullende reglementen op het wegverkeer en de plaatsing en bekostiging van de verkeerstekens;
- Omzendbrief MOB/2009/1 van 3 april 2009.

Motivering

- De nieuwe maatregel die bij dit besluit getroffen wordt is de voorrangsaanduiding op de Petrus Meirestraat, ter hoogte van de kruispunten met de nieuwe ontwikkeling in het Alijt Bakehof.
- Bij collegebesluit van 31 maart 2022 werden als nieuwe maatregelen in de fietsstraat as Trekweg-Gérard Willemotlaan- Groendreef getroffen, Naar aanleiding van de Coronacrisis besliste het College einde april 2020 om een experiment op poten te zetten om de zachte weggebruiker meer ruimte op de openbare weg in Gent te geven. Een van de projecten die het Mobiliteitsbedrijf uitwerkte was de fietsstraat op de as Zuidkaai – Groendreef – Gérard Willemotlaan. Na een eerste verlenging in juni 2020 wordt nu in september 2020 een deel van de fietsstraat permanent ingevoerd. Het deel G. Willemotlaan - Groendreef tussen de onderdoorgang aan de R40 en de Trekweg richting Mariakerke wordt nu permanent fietsstraat. In maart 2021 werd het signalisatieplan hiervoor goedgekeurd.
Dit markeringsplan dient als insteek voor de topklaagvernieuwing van de fietsstraat. De as G.Willemotlaan – Groendreef zijn als primaire stedelijke fietsroute (gedeelte tussen R40 en Westerringspoor) en als stadsregionale fietsverbinding (gedeelte ten noorden van de kruising met het Westerringspoor) opgenomen in het stadsregionaal fietsroutenetwerk dat werd goedgekeurd op het college van Burgemeester en Schepenen van 15 november 2018. Deze route maakt eveneens respectievelijk deel uit van het Bovenlokaal Functioneel Fietsroutenetwerk (BFF-netwerk) en het fietssnelwegennetwerk. Op de projectstuurgroep van woensdag 23 maart 2022 werd het ontwerp goedgekeurd zodat er hiervoor een subsidie-aanvraag kan worden ingediend bij de Vlaamse Overheid via het Fietsfonds.
Daarnaast worden maatregelen genomen die zowel de leesbaarheid van de fietsstraat verhogen als de veiligheid van de weggebruikers. De fietsstraat krijgt voorrang op alle zijstraten.
In het Verkeersreglement zijn een aantal wijzigingen doorgevoerd met betrekking tot de signalisatie in fietsstraten en dit vanaf 1 augustus 2021. Zo verdwijnt oa het verkeersbord F113 uit het Verkeersreglement en wordt de fietsstraat op de as Trekweg-Gérard Willemotlaan-Groendreef met zonale borden gesignaleerd.
Eveneens worden de onderborden bij het eenrichtingsverkeer C1 en F19 van (M2/M4/M12 of M3/M5) naar respectievelijk M11/M17 gewijzigd. Speedpedelecs worden zoveel mogelijk gelijk gesteld met fietsen in straten met beperkt éénrichtingsverkeer, door het gebruik van de onderborden M11 en M17, waardoor zij ook in beide richtingen mogen rijden. Bromfietsen verlenen we geen uitzondering, omdat het mobiliteitsbeleid van Gent vooral actieve vervoerswijzen stimuleert. Bovendien vormen bromfietsen klasse B door hun combinatie van een hogere snelheid

met een hogere massa een potentieel gevaar voor andere weggebruikers en hebben ze een grotere impact bij een ongeval.

- Bij collegebesluit van 5 juli 2018 werd als nieuwe maatregel getroffen, het voorzien van voorrangssignalisatie ter hoogte van het kruispunt met de Trekweg. De Trekweg wordt een voorrangsweg naar aanleiding van het doortrekken van de fietsstraat tot voorbij het kruispunt.
- Bij collegebesluit van 9 april 2018 werd een parkeerverbod voorzien aan beide zijden van de straat in functie van de doorstroming voor Ivago.
- Bij collegebesluit van 19 mei 2016 werd de bestaande toestand geregulariseerd en er werden geen nieuwe verkeersmaatregelen ingevoerd.

Bijgevoegde bijlage(n):

- Aanvullend Reglement Petrus Meirestraat Dossier P-708900.pdf (deel van de beslissing)
- Signalisatieplan cluster Alijt Bakehof Dossier P-708900 (deel van de beslissing)

Beslissing

Beslist het volgende:

Artikel 1:

Heft op het aanvullend reglement van de politie op het wegverkeer betreffende de gemeenteweg Petrus Meirestraat, goedgekeurd in zitting van 31 maart 2022, van zodra het nieuwe reglement in werking treedt.

Artikel 2:

Stelt vast het bijgevoegd aanvullend reglement van de politie op het wegverkeer en het signalisatieplan betreffende de gemeenteweg Petrus Meirestraat.

2025_CBS_03542 - Nieuw aanvullend reglement van de politie op het wegverkeer - gemeenteweg - Petrus Meirestraat - nieuwe verkeersmaatregel(en)

Vastgesteld in het College van Burgemeester en Schepenen van 17 april 2025

Bekendgemaakt op 18 april 2025

Geldig vanaf 23 april 2025

Referentienummer 2025_CBS_03542

Reglement

Artikel 1.

Op de Petrus Meirestraat ter hoogte van het kruispunt met de Trekweg geldt de bestuurders moeten voorrang verlenen aan iedere bestuurder die rijdt op de openbare weg of de rijbaan die ze oprijden; de plaats waar de bestuurders, zo nodig, moeten stoppen om voorrang te verlenen, wordt aangeduid.

Dit wordt aangeduid door verkeerstekens:

- B1
- WM76.2

Artikel 2.

Op de Petrus Meirestraat ter hoogte van de kruispunten met het Alijt Bakehof geldt de bestuurders hebben voorrang.

Dit wordt aangeduid door verkeerstekens:

- Verkeersbord B15

Artikel 3.

Op de Petrus Meirestraat vanaf het kruispunt met de Trekweg tot het kruispunt met de Alijt Bakehof, in de richting van de Zuidbroek;

Op de Petrus Meirestraat vanaf het kruispunt met de Alijt Bakehof tot het kruispunt met de Zuidbroek, in de richting van de Zuidbroek geldt verboden rijrichting voor iedere bestuurder; de maatregel geldt niet voor fietsers en bestuurders van speed pedelecs. In de tegenovergestelde richting geldt toegelaten rijrichting op de openbare weg met eenrichtingsverkeer; fietsers en bestuurders van speed pedelecs mogen in de twee richtingen rijden.

Dit wordt aangeduid door verkeerstekens:

- C1
- M11
- F19
- M17

Artikel 4.

Op de Petrus Meirestraat, vanaf het kruispunt met de Trekweg tot het kruispunt met de Zuidbroek aan de kant van de pare huisnummers geldt fietsers en bestuurders van tweewielige bromfietsen klasse A moeten het enkelrichtings- fietspad volgen, voor zover het in de door hen gevolgde rijrichting is gesignaleerd.

Dit wordt aangeduid door verkeerstekens:

- D7

Artikel 5.

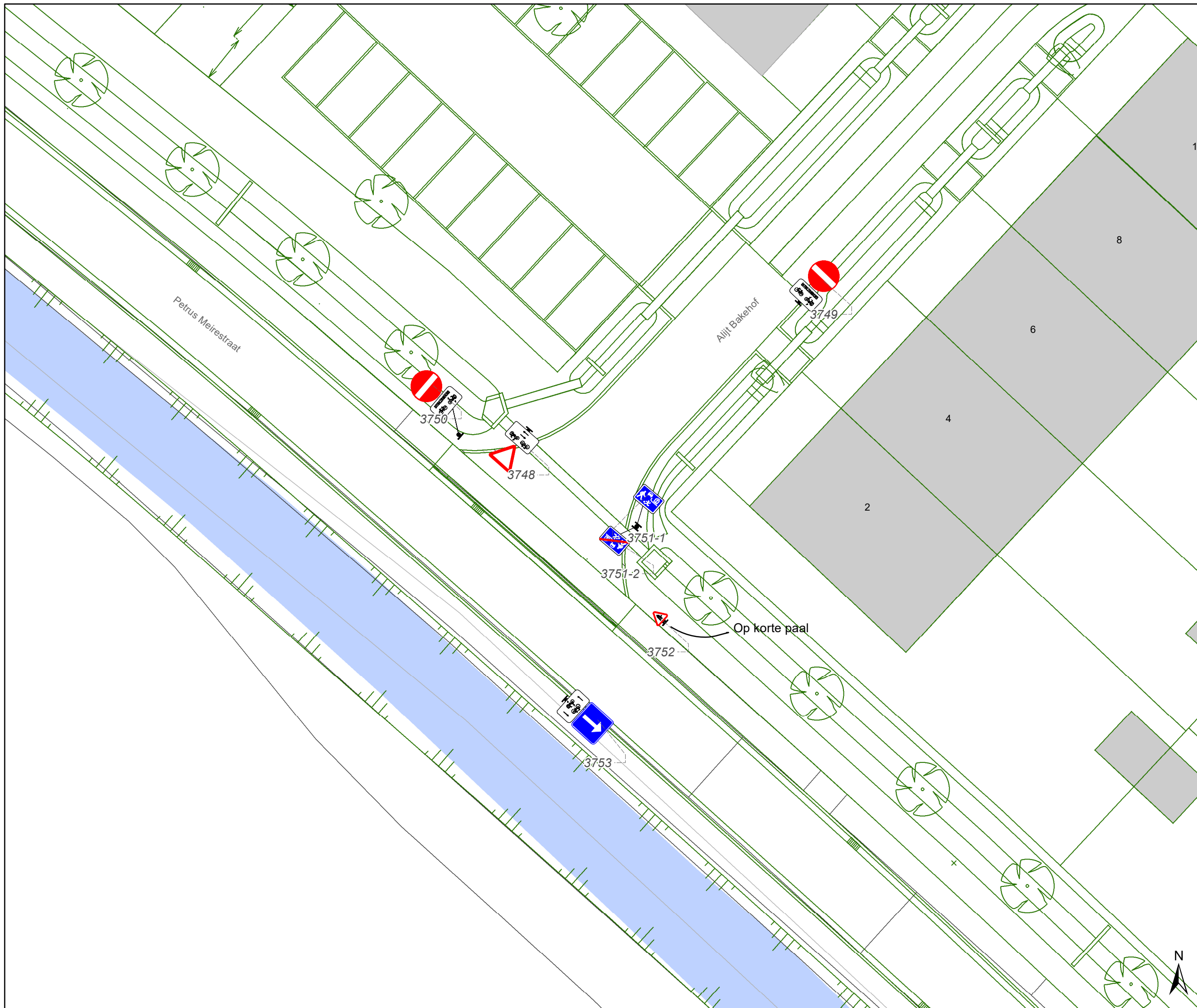
Op de Petrus Meirestraat, vanaf Zuidbroek tot de Trekweg langs beide zijden van de weg geldt het parkeren is verboden; het begin van de parkeerreglementering wordt aangeduid; de parkeerreglementering geldt over een afstand van meer dan 300 meter; het einde van de parkeerreglementering wordt aangeduid.

Dit wordt aangeduid door verkeerstekens:

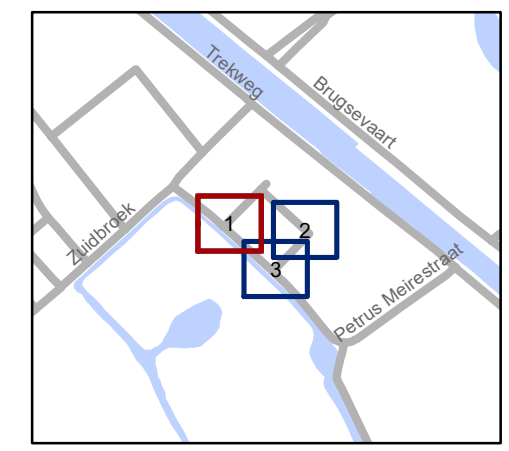
- E1
- GXa
- GXd
- GXb

(einde reglement)





- ### Legende
-  Bestaande verkeersborden
 -  Geplande verkeersborden
 -  Te verwijderen verkeersborden
 -  Bestaande wegmarkeringen
 -  Geplande wegmarkeringen
 -  Te verwijderen wegmarkeringen
 -  Ontwerp heraanleg



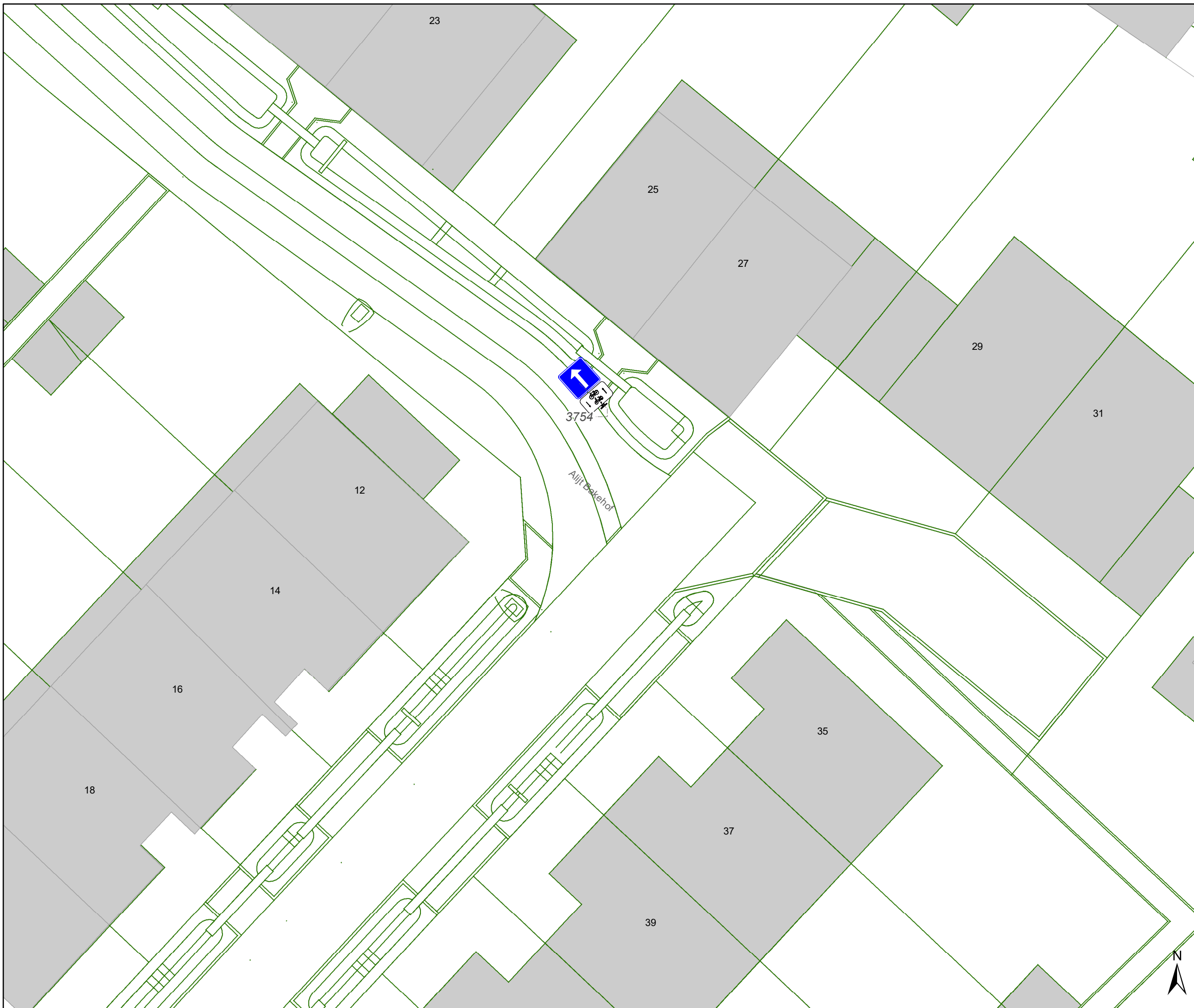
gent: Mobiliteitsbedrijf stad Gent
Verkeerstechnische taken

Alijt Bakehof Nieuwe verkaveling

Dossiernummer P-708900

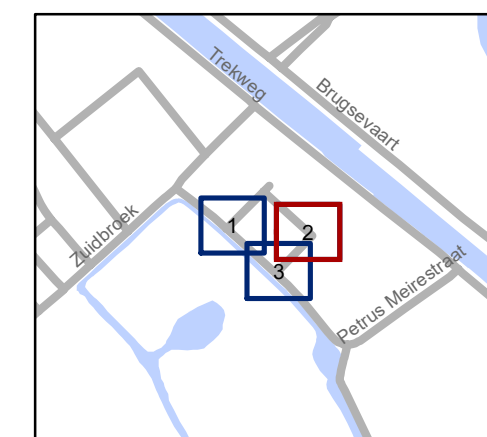
DATUM	SCHAAL	PLAN	P.FORMAAT
9/04/2025	1/200	1/3	A3





Legende

-  Bestaande verkeersborden
-  Geplande verkeersborden
-  Te verwijderen verkeersborden
-  Bestaande wegmarkeringen
-  Geplande wegmarkeringen
-  Te verwijderen wegmarkeringen
-  Ontwerp heraanleg



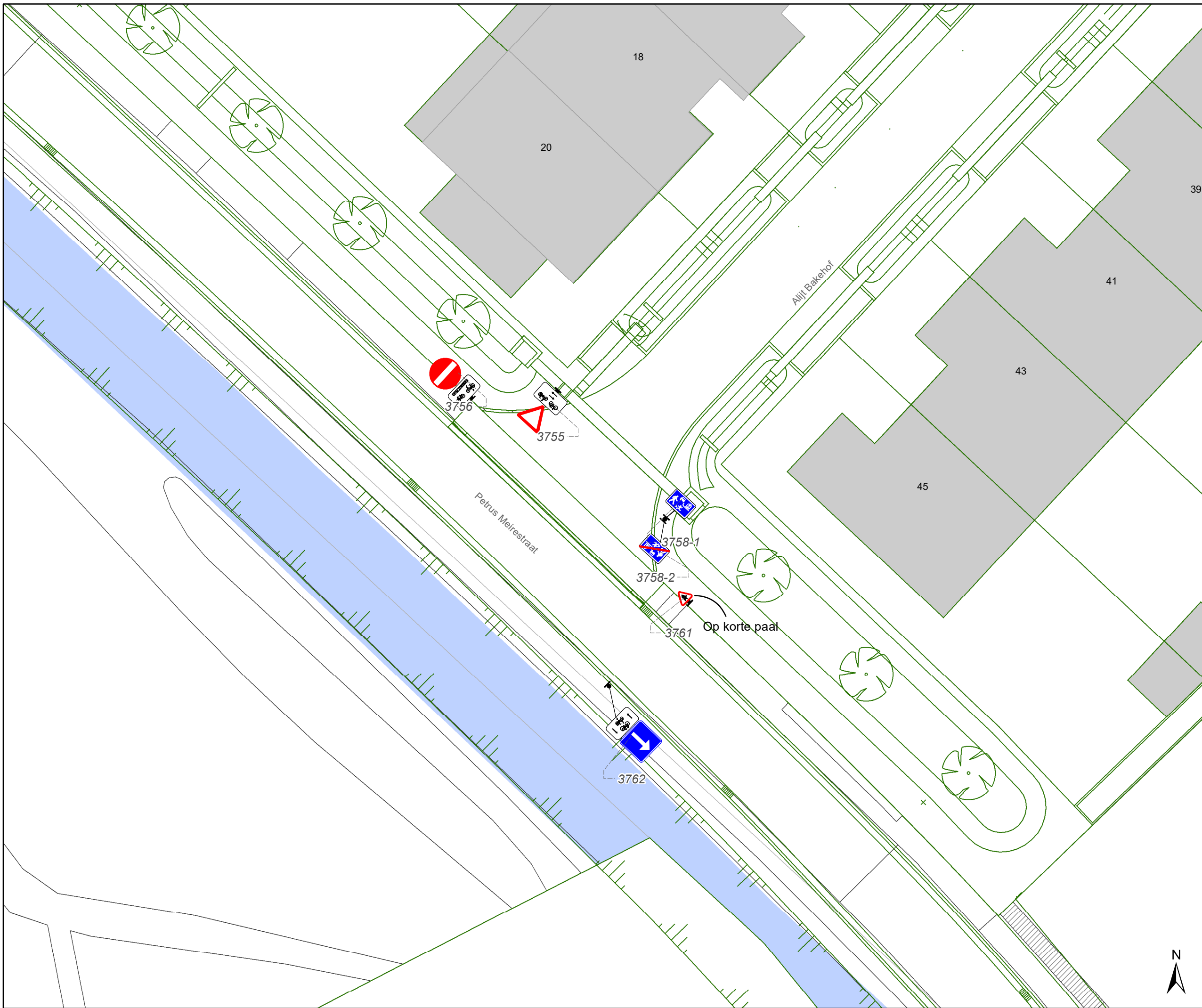
gent: Mobiliteitsbedrijf stad Gent
Verkeerstechnische taken

Alijt Bakehof Nieuwe verkaveling








Dossiernummer P-708900

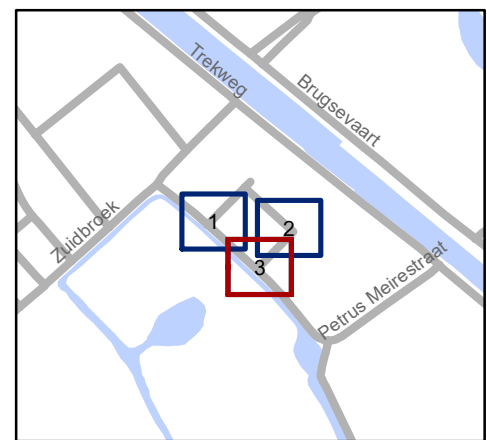
DATUM	SCHAAL	PLAN	P.FORMAAT
9/04/2025	1/200	2/3	A3





Legende

-  Bestaande verkeersborden
-  Geplande verkeersborden
-  Te verwijderen verkeersborden
-  Bestaande wegmarkeringen
-  Geplande wegmarkeringen
-  Te verwijderen wegmarkeringen
-  Ontwerp heraanleg



gent: Mobiliteitsbedrijf stad Gent
Verkeerstechnische taken

Alijt Bakehof
Nieuwe verkaveling

Dossiernummer P-708900

DATUM	SCHAAL	PLAN	P.FORMAAT
9/04/2025	1/200	3/3	A3

