



---

**2025\_CBS\_04726 Nieuw aanvullend reglement van de politie op het wegverkeer - gemeenteweg - Charles Doudelletstraat- nieuwe verkeersmaatregelen - Vaststelling**

**Beslissing:** Goedgekeurd in besloten vergadering van 22 mei 2025

**Zijn aanwezig bij de beslissing van dit punt:**

Mathias De Clercq, burgemeester-voorzitter; Hafsa El-Bazioui, schepenen; Astrid De Bruycker, schepenen; Evita Willaert, schepenen; Joris Vandenbroucke, schepenen; Bram Van Braeckvelt, schepenen; Burak Nalli, schepenen; Filip Watteeuw, schepenen; Christophe Peeters, schepenen; Mieke Hullebroeck, algemeen directeur; Liesbet Vertriest, adjunct-algemeendirecteur

**Bevoegd:** Joris Vandenbroucke

**Betrokken:** Mathias De Clercq

**Juridisch kader**

**De volgende bepalingen zijn van toepassing inzake de bevoegdheid:**

- De Nieuwe Gemeentewet 24 juni 1988, artikel 119;
- Het Decreet van 16 mei 2008 betreffende de aanvullende reglementen op het wegverkeer en de plaatsing en bekostiging van verkeerstekens, artikel 5, § 1, 2e lid;
- Het Decreet over het lokaal bestuur van 22 december 2017, artikel 41, 2°;
- Het gemeenteraadsbesluit van 15 december 2015, houdende de delegatie van de vaststellingsbevoegdheid inzake gemeentelijke aanvullende reglementen op het wegverkeer.

**De beslissing wordt genomen op grond van:**

- Wet betreffende de politie over het wegverkeer, gecoördineerd bij Koninklijk Besluit van 16 maart 1968;
- Decreet van 16 mei 2008 betreffende de aanvullende reglementen op het wegverkeer en de plaatsing en bekostiging van de verkeerstekens;
- Koninklijk Besluit van 1 december 1975 houdende algemeen reglement op de politie van het wegverkeer en van het gebruik van de openbare weg;
- Ministerieel Besluit van 11 oktober 1976 waarbij de minimumafmetingen en de bijzondere plaatsingsvoorwaarden van de verkeerstekens worden bepaald;
- Uitvoeringsbesluit van 23 januari 2009 betreffende de aanvullende reglementen op het wegverkeer en de plaatsing en bekostiging van de verkeerstekens;

- Omzendbrief MOB/2009/1 van 3 april 2009.

## **Motivering**

- De nieuwe maatregel die bij dit besluit getroffen wordt is het aanbrengen van een oversteekplaats voor voetgangers ter hoogte van het kruispunt met de Schuurstraat.
- Bij collegebesluit van 6 april 2023 werden nieuwe maatregelen getroffen die kaderen in een actieplan dat opgenomen werd in het jaarplan van het Mobiliteitsbedrijf in samenspraak met het kabinet om fietsroutes te screenen op paaltjes. De nadruk ligt op het wegnemen van overbodige paaltjes. Er worden enkel nog paaltjes geplaatst waar ze essentieel zijn om autoverkeer te weren. Tevens worden bepaalde paaltjes vernieuwd zodat ze IPOD-conform zijn. Paaltjes die centraal staan op het fietspad worden beter zichtbaar en veiliger door ze te vervangen met een reflecterende flexibele paal. Daarnaast worden de routes eveneens gescreend op toegankelijkheid voor de speedpedelecs. De onderborden bij beperkt eenrichtingsverkeer worden hierbij aangepast voor fietsers & speedpedelecs. Speedpedelecs worden zoveel mogelijk gelijk gesteld met fietsen in straten met beperkt eenrichtingsverkeer, door het gebruik van de onderborden M12 en M18, waardoor zij ook in beide richtingen mogen rijden. Bromfietsen worden niet gelijk gesteld omdat zij door de combinatie van een hogere snelheid met een hogere massa dan fietsen een potentieel gevaar vormen voor fietsers en een grotere impact hebben bij een ongeval met fietsers.
- Bij collegebesluit van 29 maart 2018 wordt als nieuwe maatregel getroffen, de invoering van gele onderbroken belijning ter hoogte van huisnummer 13 op vraag van Ivago in functie van de doorstroming.
- Bij collegebesluit van 30 maart 2017 werd de bestaande toestand geregulariseerd en werden geen nieuwe verkeersmaatregelen ingevoerd.

## **Bijgevoegde bijlage(n):**

- Aanvullend Reglement Charles Doudeletstraat Dossier P-732404.pdf (deel van de beslissing)
- Signalisatieplan cluster Schuurstraat Dossier P-732404 (deel van de beslissing)

## **Beslissing**

### **Beslist het volgende:**

#### **Artikel 1:**

Heft op het aanvullend reglement van de politie op het wegverkeer betreffende de gemeenteweg Charles Doudeletstraat, goedgekeurd in zitting van 6 april 2023, van zodra het nieuwe reglement in werking treedt.

#### **Artikel 2:**

Stelt vast het bijgevoegd aanvullend reglement van de politie op het wegverkeer en het signalisatieplan betreffende de gemeenteweg Charles Doudeletstraat.

2025\_CBS\_04726 - Nieuw aanvullend reglement van de politie op het wegverkeer - gemeenteweg - Charles Doudeletstraat- nieuwe verkeersmaatregelen

Vastgesteld in het College van Burgemeester en Schepenen van 22 mei 2025

Bekendgemaakt op 23 mei 2025

Geldig vanaf 28 mei 2025

Referentienummer 2025\_CBS\_04726

## Reglement

### Artikel 1.

Op het pad ter hoogte van huisnummer 7 van de Charles Doudeletstraat ter hoogte van het kruispunt met de hoofdweg van de Charles Doudeletstraat geldt: de bestuurders moeten voorrang verlenen aan iedere bestuurder die rijdt op de openbare weg of de rijbaan die ze oprijden.

Dit wordt aangeduid door verkeerstekens:

- B1

### Artikel 2.

Op de Charles Doudeletstraat vanaf huisnummer 6 in de richting van de Frederik Vanmellestraat geldt: de toegang is verboden in beide richtingen, voor iedere bestuurder; de maatregel geldt niet voor fietsers en bestuurders van speed pedelecs.

Dit wordt aangeduid door verkeerstekens:

- C3
- M11

### Artikel 3.

Op de Charles Doudeletstraat ter hoogte van huisnummer 7;  
op de Charles Doudeletstraat ter hoogte van huisnummer 13 geldt: het parkeren op de rijbaan is verboden.

Dit wordt aangeduid door verkeerstekens:

- WM75.1.2

### Artikel 4.

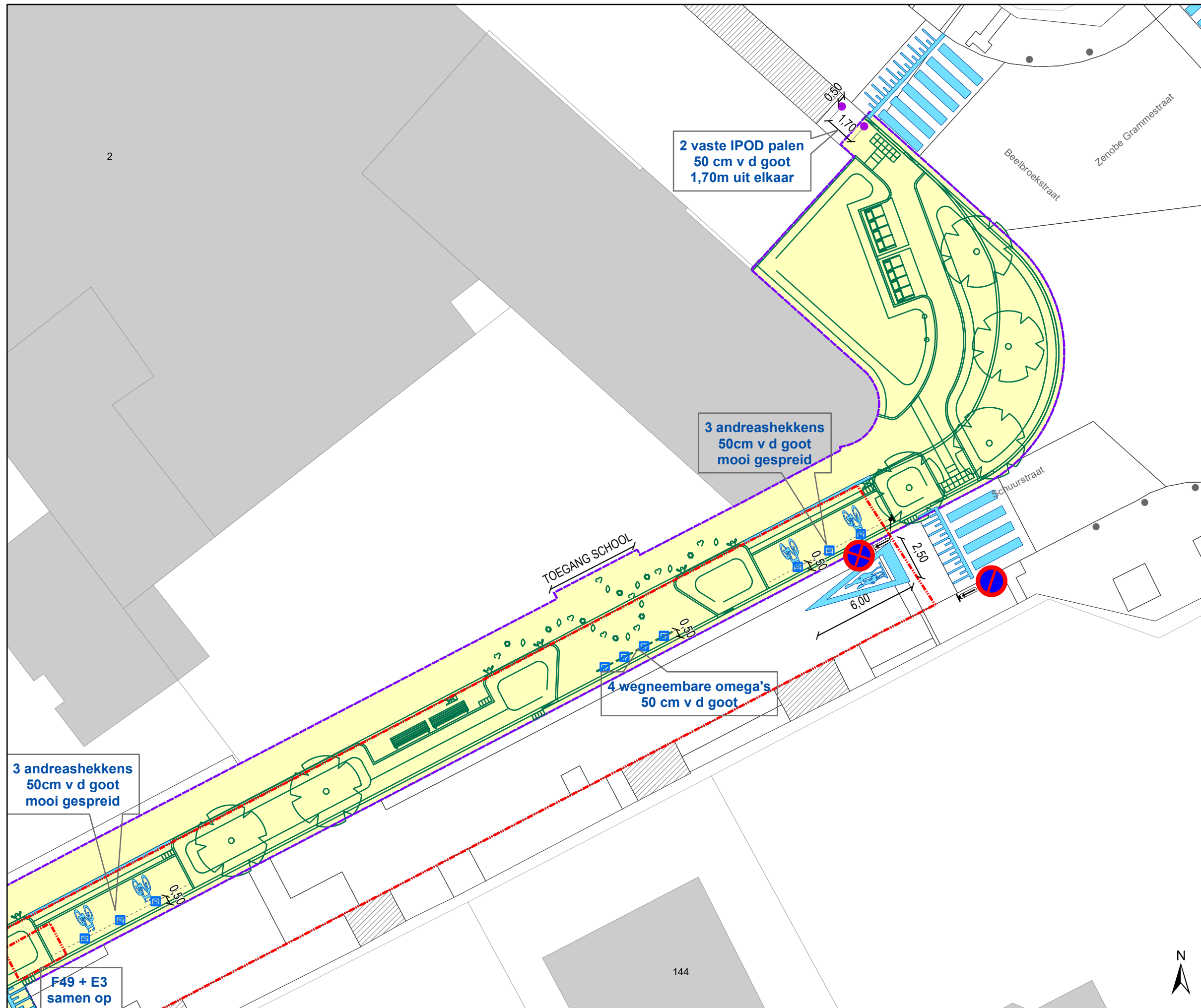
Op de Charles Doudeletstraat ter hoogte van het kruispunt met de Schuurstraat geldt voetgangers moeten de oversteekplaats volgen om de rijbaan over te steken.

Dit wordt aangeduid door verkeerstekens:

- Wegmarkering WM76.3

---

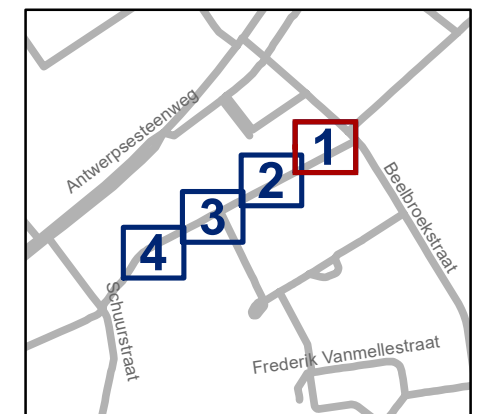
(einde reglement)



### Legende

- Bestaande verkeersborden
- Geplande verkeersborden
- Te verwijderen verkeersborden
- Bestaande wegmarkeringen
- Geplande wegmarkeringen
- Te verwijderen wegmarkeringen
- Werfzone - Toplaagvernieuwing
- Grens werken - IKZ heraanleg
- Werfzone - Heraanleg
- Ontwerp heraanleg
- Ander gepland dossier (in voorbereiding bij MOBBED)
- Gepland andreas hek
- Gepland omega-element
- Gepland paaltje

Alle Wegmarkeringen die buiten de zone Toplaag vallen horen bij andere dossiers

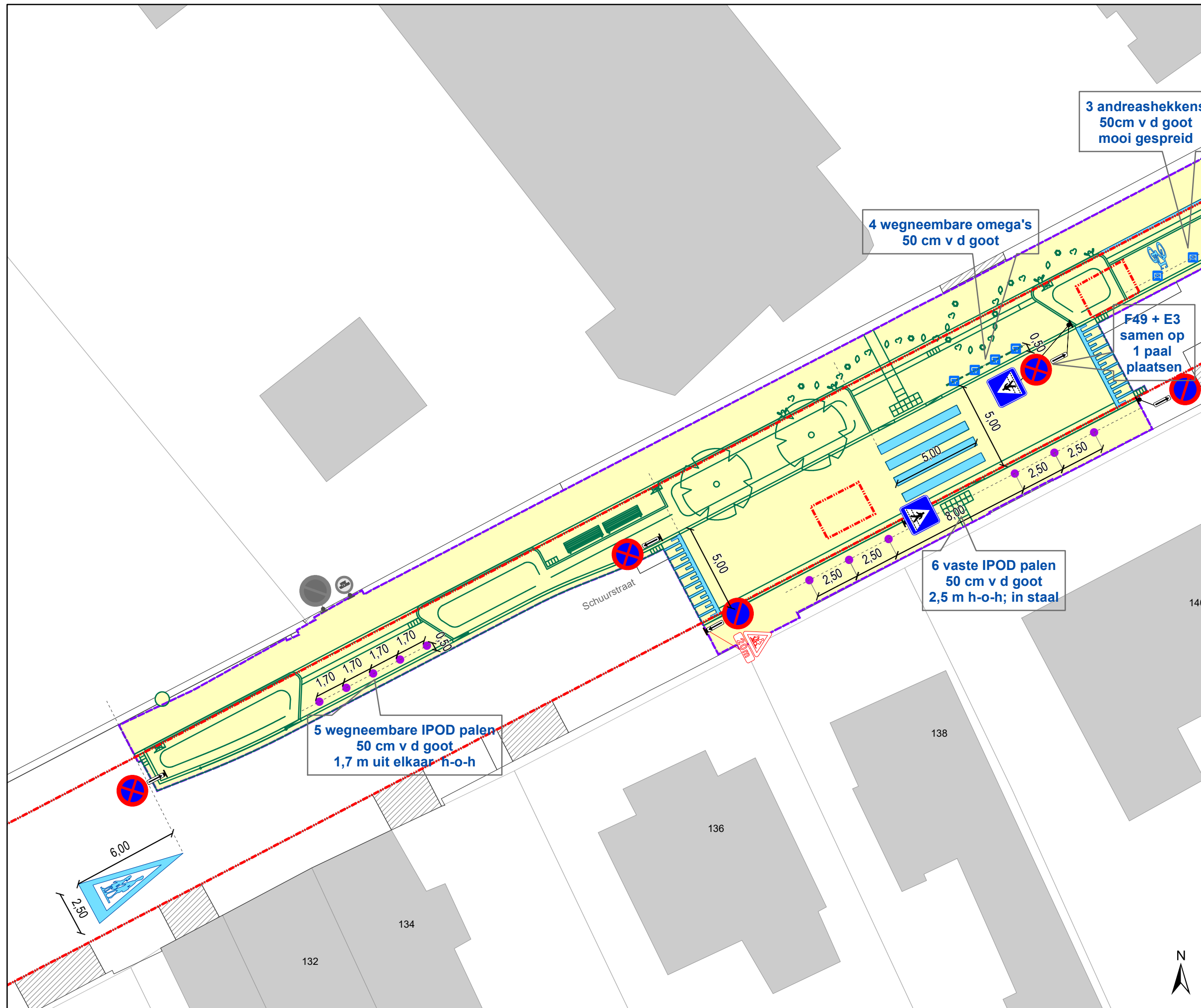


**gent:** Mobiliteitsbedrijf stad Gent  
Verkeerstechnische taken

**Schuurstraat**  
**Optimalisatie schoolomgeving**  
**+ TOPlaagvernieuwing**

Dossiernummer P-732404

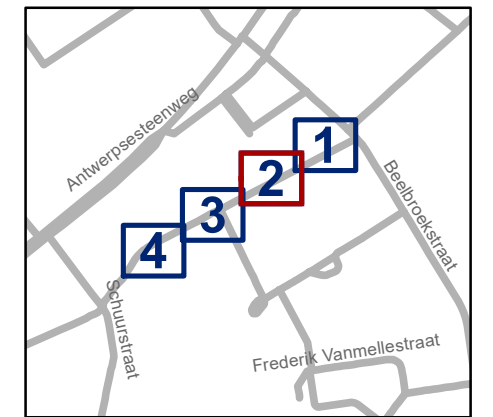
DATUM	SCHAAL	PLAN	P FORMAAT
25/04/2025	1/200	1/4	A3



### Legende

- Bestaande verkeersborden
- Geplande verkeersborden
- Te verwijderen verkeersborden
- Bestaande wegmarkeringen
- Geplande wegmarkeringen
- Te verwijderen wegmarkeringen
- Werfzone - Toplaagvernieuwing
- Grens werken - IKZ heraanleg
- Werfzone - Heraanleg
- Ontwerp heraanleg
- Ander gepland dossier (in voorbereiding bij MOBBED)
- Gepland andreas hek
- Gepland omega-element
- Gepland paaltje

Alle Wegmarkeringen die buiten de zone Toplaag vallen horen bij andere dossiers

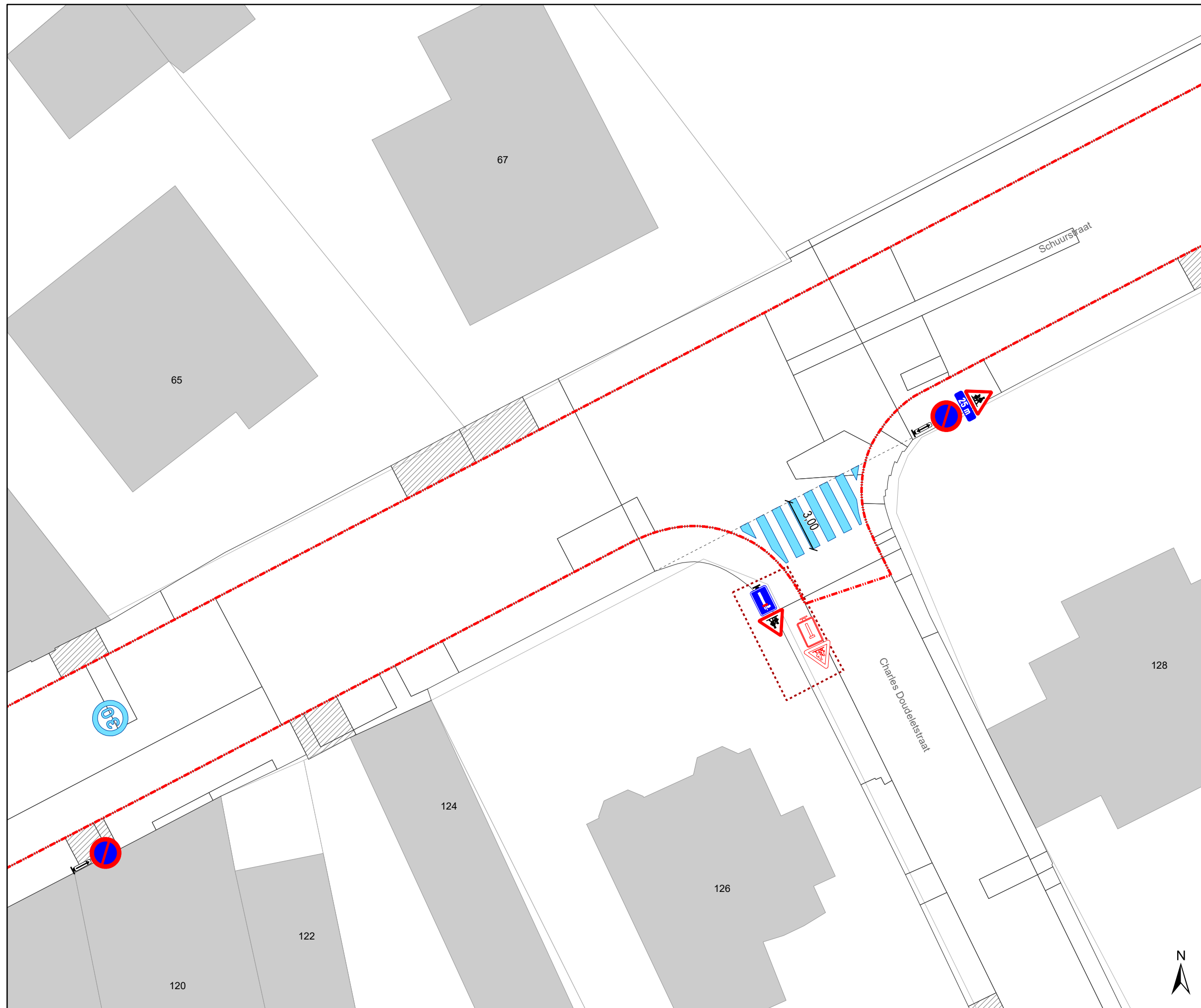


**gent:** Mobiliteitsbedrijf stad Gent  
Verkeerstechnische taken

**Schuurstraat**  
**Optimalisatie schoolomgeving + TOPlaagvernieuwing**

Dossiernummer P-732404

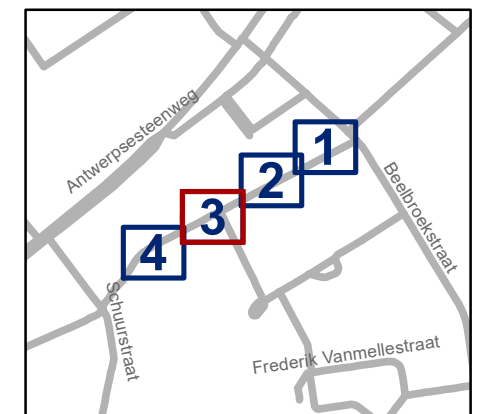
DATUM	SCHAAL	PLAN	P FORMAAT
25/04/2025	1/200	2/4	A3



### Legende

- Bestaande verkeersborden
- Geplande verkeersborden
- Te verwijderen verkeersborden
- Bestaande wegmarkeringen
- Geplande wegmarkeringen
- Te verwijderen wegmarkeringen
- Werfzone - Toplaagvernieuwing
- Grens werken - IKZ heraanleg
- Werfzone - Heraanleg
- Ontwerp heraanleg
- Ander gepland dossier (in voorbereiding bij MOBBED)
- Gepland andreas hek
- Gepland omega-element
- Gepland paaltje

Alle Wegmarkeringen die buiten de zone Toplaag vallen horen bij andere dossiers



**gent:** Mobiliteitsbedrijf stad Gent  
Verkeerstechnische taken

**Schuurstraat**  
**Optimalisatie schoolomgeving**  
**+ TOPlaagvernieuwing**

Dossiernummer P-732404

DATUM	SCHAAL	PLAN	P FORMAAT
25/04/2025	1/200	3/4	A3

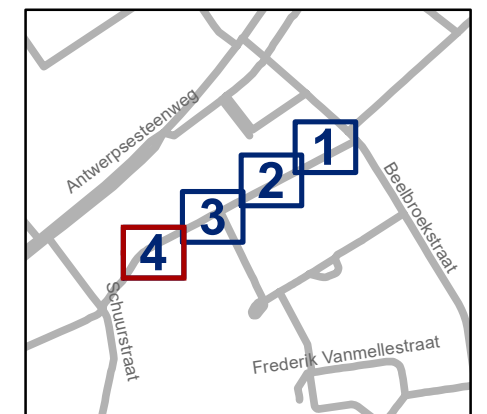




## Legende

-  Bestaande verkeersborden
-  Geplande verkeersborden
-  Te verwijderen verkeersborden
-  Bestaande wegmarkeringen
-  Geplande wegmarkeringen
-  Te verwijderen wegmarkeringen
-  Werfzone - Toplaagvernieuwing
-  Grens werken - IKZ heraanleg
-  Werfzone - Heraanleg
-  Ontwerp heraanleg
-  Ander gepland dossier (in voorbereiding bij MOBBED)
-  Gepland andreas hek
-  Gepland omega-element
-  Gepland paaltje

Alle Wegmarkeringen die buiten de zone Toplaag vallen horen bij andere dossiers



**gent:** Mobiliteitsbedrijf stad Gent  
Verkeerstechnische taken

**Schuurstraat**  
**Optimalisatie schoolomgeving**  
**+ TOPlaagvernieuwing**

Dossiernummer P-732404

DATUM	SCHAAL	PLAN	P FORMAAT
25/04/2025	1/200	4/4	A3

