



---

**2024\_CBS\_06286 Nieuw aanvullend reglement van de politie op het wegverkeer - gemeenteweg - Tentoonstellingslaan- nieuwe verkeersmaatregel(en) - Vaststelling**

## **Melding van de algemeen directeur**

### **Opheffing**

Opgeheven door het college van burgemeester en schepenen op 8 mei 2025 (2025\_CBS\_04330)

**Beslissing:** Goedgekeurd in besloten vergadering van 20 juni 2024

### **Zijn aanwezig bij de beslissing van dit punt:**

Mathias De Clercq, burgemeester-voorzitter; Filip Watteeuw, schepen; Sofie Bracke, schepen  
Tine Heyse, schepen; Astrid De Bruycker, schepen; Sami Souguir, schepen; Bram Van Braeckvelt, schepen; Isabelle Heyndrickx, schepen; Hafsa El-Bazioui, schepen; Evita Willaert, schepen; Rudy Coddens, schepen  
Mieke Hullebroeck, algemeen directeur; Liesbet Vertriest, waarnemend adjunct-algemeendirecteur

**Bevoegd:** Filip Watteeuw

**Betrokken:** Mathias De Clercq

## **Juridisch kader**

### **De volgende bepalingen zijn van toepassing inzake de bevoegdheid:**

- De Nieuwe Gemeentewet 24 juni 1988, artikel 119;
- Het Decreet van 16 mei 2008 betreffende de aanvullende reglementen op het wegverkeer en de plaatsing en bekostiging van verkeerstekens, artikel 5, § 1, 2e lid;
- Het Decreet over het lokaal bestuur van 22 december 2017, artikel 41, 2°;
- Het gemeenteraadsbesluit van 15 december 2015, houdende de delegatie van de vaststellingsbevoegdheid inzake gemeentelijke aanvullende reglementen op het wegverkeer.

### **De beslissing wordt genomen op grond van:**

- Wet betreffende de politie over het wegverkeer, gecoördineerd bij Koninklijk Besluit van 16 maart 1968;
- Decreet van 16 mei 2008 betreffende de aanvullende reglementen op het wegverkeer en de plaatsing en bekostiging van de verkeerstekens;

- Koninklijk Besluit van 1 december 1975 houdende algemeen reglement op de politie van het wegverkeer en van het gebruik van de openbare weg;
- Ministerieel Besluit van 11 oktober 1976 waarbij de minimumafmetingen en de bijzondere plaatsingsvoorwaarden van de verkeerstekens worden bepaald;
- Uitvoeringsbesluit van 23 januari 2009 betreffende de aanvullende reglementen op het wegverkeer en de plaatsing en bekostiging van de verkeerstekens;
- Omzendbrief MOB/2009/1 van 3 april 2009.

## **Motivering**

- Bij dit besluit wordt als nieuwe maatregel getroffen, het vergroten van de zichtbaarheid van de aanwezige basisschool. Tevens wordt de laad- en loszone van de aanwezige buurtsupermarkt verplaatst, in samenspraak met de filiaalhouder. Bijkomend verbreden we de voetgangersoversteek met een flankerende middengeleider als snelheidsremmer voor het gemotoriseerd verkeer en als rustpunt bij het oversteken.

- Bij collegebesluit van 21 maart 2024 werd als nieuwe maatregel getroffen is de inrichting van een parkeerplaats voor personen met een handicap ter hoogte van huisnummers 66-72H vermits de aanvrager voldoet aan de gestelde voorwaarden volgens het Reglement houdende de voorwaarden tot het toekennen van parkeerplaatsen voor personen met een handicap goedgekeurd in de gemeenteraad van 25 april 2016.

Ook wordt het artikel betreffende het verkeersplateau verwijderd uit het reglement, omdat dit niet langer AR-plichtig is.

- Bij collegebesluit van 18 mei 2017 werd er een laad- en loszone ingericht, ter hoogte van huisnummer 65B tot 63, conform de socio-economische vergunning van het nieuwe warehouse dat hier opent. Bij de beperking in uren van laden en lossen is de schoolomgeving, de drukke openbare vervoersas en de hoge parkeerdruk in rekenschap genomen, alsook het inrichten van een fietsparkeervak in de parkeerstrook.
- Bij Collegebesluit van 15 september 2016 werd de bestaande toestand regulariseerd en er werden geen nieuwe verkeersmaatregelen ingevoerd.

## **Bijgevoegde bijlage(n):**

- Aanvullend Reglement Toonstellingslaan Dossier P-527328 (deel van de beslissing)
- Signalisatieplan Toonstellingslaan Dossier P-527328 (deel van de beslissing)

## **Beslissing**

**Beslist het volgende:**

**Artikel 1:**

Heft op het aanvullend reglement van de politie op het wegverkeer betreffende de

gemeenteweg Tentoonstellingslaan, goedgekeurd in zitting van 21 maart 2024, van zodra het nieuwe reglement in werking treedt.

**Artikel 2:**

Stelt vast het bijgevoegd aanvullend reglement van de politie op het wegverkeer en het signalisatieplan betreffende de gemeenteweg Tentoonstellingslaan.

2024\_CBS\_06286 - Nieuw aanvullend reglement van de politie op het wegverkeer - gemeenteweg - Tentoonstellingslaan- nieuwe verkeersmaatregel(en)

## Aanvullend reglement van de politie op het wegverkeer - gemeenteweg – Tentoonstellingslaan

Vastgesteld in het College van Burgemeester en Schepenen van

Bekendgemaakt op

Geldig vanaf

Referentienummer

### Reglement

#### Artikel 1

Op de Tentoonstellingslaan ter hoogte van het kruispunt met de François Benardstraat;  
Op de Tentoonstellingslaan ter hoogte van het kruispunt met de Raveschootstraat;  
Op de Tentoonstellingslaan ter hoogte van het kruispunt met de Olifantstraat en de Willem Wenemaerstraat geldt:

de bestuurders hebben voorrang.

Dit wordt aangeduid door verkeerstekens:

- B15

#### Artikel 2

Op de Tentoonstellingslaan ter hoogte van huisnummer 155 geldt: de bestuurders zijn verplicht de hindernis langs links voorbij te rijden

Dit wordt aangeduid door verkeerstekens:

- D1

#### Artikel 3

Ter hoogte van de rotonde op het kruispunt van de Tentoonstellingslaan met de Leeuwstraat, Tijgerstraat en Zebrastraat geldt: verplicht rondgaand verkeer. De bestuurders zijn verplicht de inrichting bestemd om het verkeer te leiden aan hun linkerhand te laten; Op de openbare wegen die uitkomen op de rotonde op het kruispunt van de Tentoonstellingslaan met de Leeuwstraat, Tijgerstraat en Zebrastraat geldt: de bestuurders moeten voorrang verlenen aan iedere bestuurder die rijdt op de openbare weg of de rijbaan die ze oprijden; de plaats waar de bestuurders, zo nodig, moeten stoppen om voorrang te verlenen, wordt aangeduid.

Dit wordt aangeduid door verkeerstekens:

- D5
- B1
- WM76.2

#### Artikel 4

Op de Tentoonstellingslaan van het kruispunt met de Willem Wenemaerstraat tot het kruispunt met de Sint-Lievenslaan aan de kant van de pare huisnummers in de richting van het kruispunt met de Sint-Lievenslaan geldt: fietsers en bestuurders van tweewielige bromfietsen klasse A moeten het enkelrichtings- fietspad volgen, voor zover het in de door hen gevolgde rijrichting is signaleerd.

Dit wordt aangeduid door verkeerstekens:

- D7

#### **Artikel 5**

**Op de Tentoonstellingslaan van huisnummer 67 tot huisnummer 69 aan de kant van de pare huisnummers geldt: het parkeren is verboden; de maatregel geldt van maandag tot vrijdag van 08u tot 18u ; het begin van de parkeerreglementering wordt aangeduid; het einde van de parkeerreglementering wordt aangeduid.**

**Dit wordt aangeduid door verkeerstekens:**

- E1
- GV
- GXa
- GXb

#### **Artikel 6**

**Op de Tentoonstellingslaan van huisnummer 153 tot huisnummer 155;**

**Op de Tentoonstellingslaan van huisnummer 65B tot huisnummer 65A geldt: het parkeren is toegelaten; de maatregel geldt alleen voor de fietsers.**

**Dit wordt aangeduid door verkeerstekens:**

- E9a
- M1

#### **Artikel 7**

**Op de Tentoonstellingslaan, vanaf huisnummer 63 tot en met huisnummer 61, aan de kant van de onpare huisnummers geldt het parkeren is verboden; de maatregel geldt van 6 tot 20u. ; het begin van de parkeerreglementering wordt aangeduid; het einde van de parkeerreglementering wordt aangeduid.**

**Dit wordt aangeduid door verkeerstekens:**

- E1
- GV
- GXa
- GXb

#### **Artikel 8**

**Op de Tentoonstellingslaan van huisnummer 30 tot huisnummer 40 aan de kant van de pare huisnummers;**

**Op de Tentoonstellingslaan van huisnummer 68-68A tot huisnummer 86 aan de kant van de pare huisnummers geldt: het parkeren is toegelaten; het parkeren is voorbehouden voor voertuigen waarop de bewonerskaart is aangebracht; het begin van de parkeerreglementering wordt aangeduid; het einde van de parkeerreglementering wordt aangeduid.**

**Dit wordt aangeduid door verkeerstekens:**

- E9a
- GVII
- GXa
- GXb

#### **Artikel 9**

**Op de Tentoonstellingslaan ter hoogte van huisnummers 66-72H geldt: het parkeren is toegelaten; het parkeren is voorbehouden voor voertuigen die gebruikt worden door personen met een handicap ; de parkeerreglementering geldt over een afstand van 6 m.**

**Dit wordt aangeduid door verkeerstekens:**

- E9a
- GVIIId
- GXc

#### **Artikel 10**

**Op de Tentoonstellingslaan ter hoogte van huisnummer 65B geldt het parkeren is toegelaten; de maatregel geldt alleen voor de fietsers; de parkeerreglementering geldt over een afstand van 6 m.**

**Dit wordt aangeduid door verkeerstekens:**

- E9a
- M1
- GXc

#### **Artikel 11**

**Op de Tentoonstellingslaan van huisnummer 51 tot huisnummers 3-49 geldt: het is iedere bestuurder verboden de onderbroken streep die het naderen van de doorlopende streep aankondigt te overschrijden, behalve om in te halen, om links af te slaan, om te keren of om van rijstrook te veranderen; het is iedere bestuurder verboden de doorlopende streep te overschrijden, alsook links van de streep te rijden wanneer deze de twee rijrichtingen scheidt.**

**Dit wordt aangeduid door verkeerstekens:**

- WM72.3
- WM72.2

#### **Artikel 12**

**Op de Tentoonstellingslaan van het kruispunt met de Willem Wenemaerstraat tot het kruispunt met de Sint-Lievenslaan geldt: het is iedere bestuurder verboden de onderbroken streep te overschrijden, behalve om in te halen, om links af te slaan, om te keren of om van rijstrook te veranderen.**

**Dit wordt aangeduid door verkeerstekens:**

- WM72.3

#### **Artikel 13**

**Op de Tentoonstellingslaan van huisnummer 65A tot het kruispunt met de François Benardstraat aan de kant van de pare huisnummers geldt: de denkbeeldige rand van de rijbaan wordt aangeduid. Het deel van de openbare weg dat gelegen is aan de andere kant van deze streep is voorbehouden voor het stilstaan en parkeren, behalve op autosnelwegen en autowegen..**

**Dit wordt aangeduid door verkeerstekens:**

- WM75.2

#### **Artikel 14**

**Op de Tentoonstellingslaan ter hoogte van het kruispunt met de François Benardstraat;**

**Op de Tentoonstellingslaan ter hoogte van huisnummer 65A;**

**Op de Tentoonstellingslaan ter hoogte van huisnummer 119;**

**Op de Tentoonstellingslaan ter hoogte van huisnummer 127;**

**Op de Tentoonstellingslaan ter hoogte van huisnummer 96 geldt:**

**voetgangers moeten de oversteekplaats volgen om de rijbaan over te steken.**

**Dit wordt aangeduid door verkeerstekens:**

- WM76.3

#### **Artikel 15**

**Op de Tentoonstellingslaan ter hoogte van huisnummer 40;**

**Op de Tentoonstellingslaan ter hoogte van huisnummer 65;**

**Op de Tentoonstellingslaan ter hoogte van huisnummer 71 geldt:**

**bestuurders mogen niet rijden, stilstaan of parkeren op de markeringen van de verkeersgeleider of het verdrijvingsvlak.**

**Dit wordt aangeduid door verkeerstekens:**

- WM77.4

#### **Artikel 16**

**Op de Tentoonstellingslaan ter hoogte van huisnummer 51;**

**Op de Tentoonstellingslaan van huisnummer 53 tot huisnummer 63;**

**Op de Tentoonstellingslaan ter hoogte van huisnummer 65;**

**Op de Tentoonstellingslaan van huisnummer 67 tot huisnummer 71;**

**Op de Tentoonstellingslaan van huisnummer 4 tot huisnummers 6-22;**

**Op de Tentoonstellingslaan ter hoogte van huisnummers 6-22, aan de andere kant van de weg;**

**Op de Tentoonstellingslaan van huisnummers 6-22 tot huisnummer 28;**

**Op de Tentoonstellingslaan van huisnummer 30 tot huisnummer 32;**

**Op de Tentoonstellingslaan van huisnummer 34 tot huisnummer 40;**

**Op de Tentoonstellingslaan van huisnummers 68-68A tot huisnummer 76;**

**Op de Tentoonstellingslaan van huisnummer 78 tot huisnummers 82-84P;**

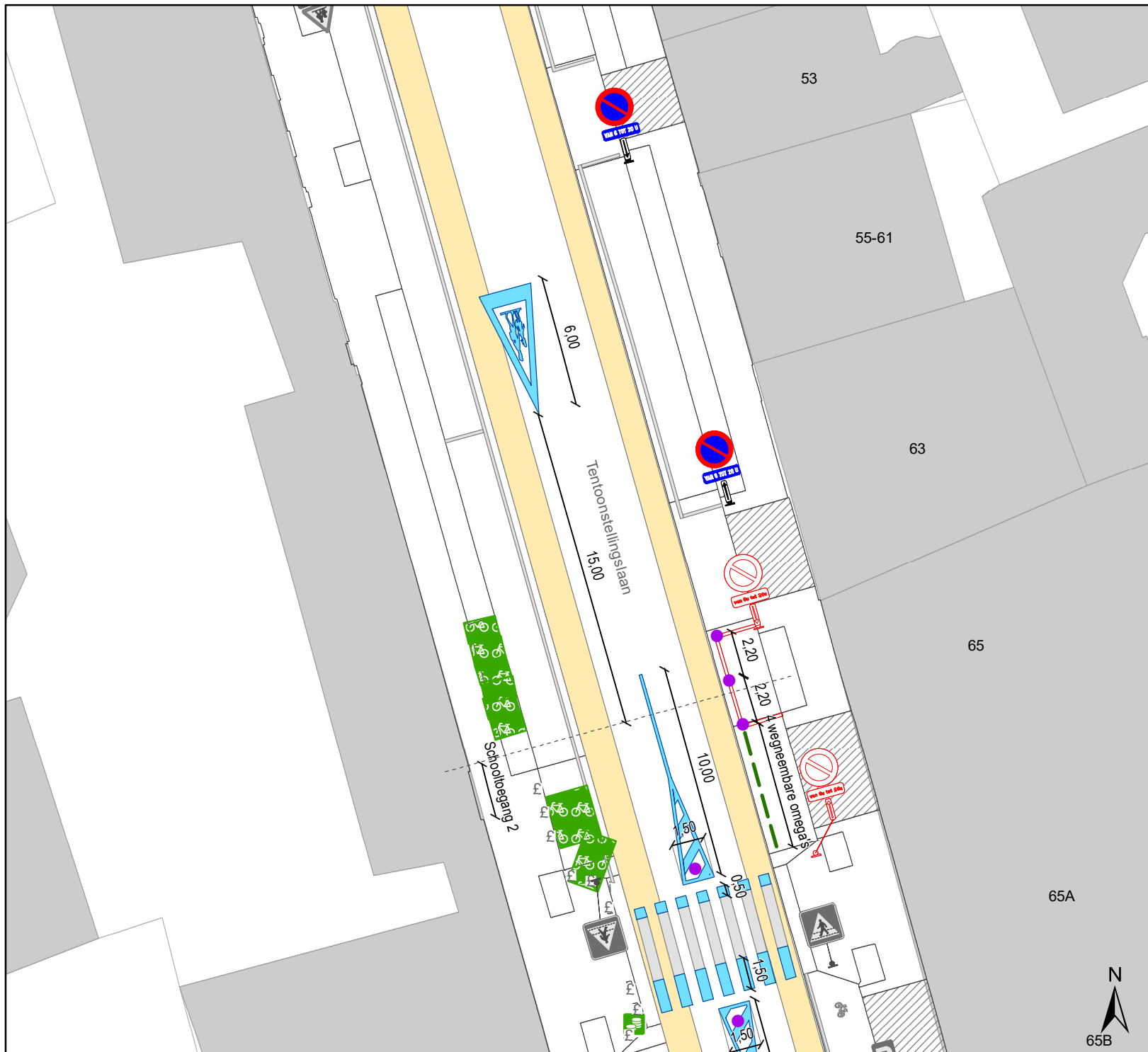
**Op de Tentoonstellingslaan van huisnummer 86 tot huisnummer 96 geldt: voertuigen moeten parkeren binnen de afgebakende plaatsen.**

**Dit wordt aangeduid door verkeerstekens:**

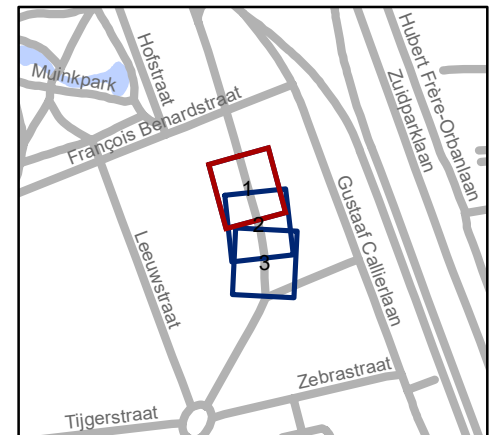
- WM77.5

---

(einde reglement)



-  Bestaande verkeersborden
-  Geplande verkeersborden
-  Te verwijderen verkeersborden
-  Bestaande wegmarkeringen
-  Geplande wegmarkeringen
-  Te verwijderen wegmarkeringen
-  Actieve fietsenstalling
-  Geplande groene plooi bakken
-  Gepland omega-element

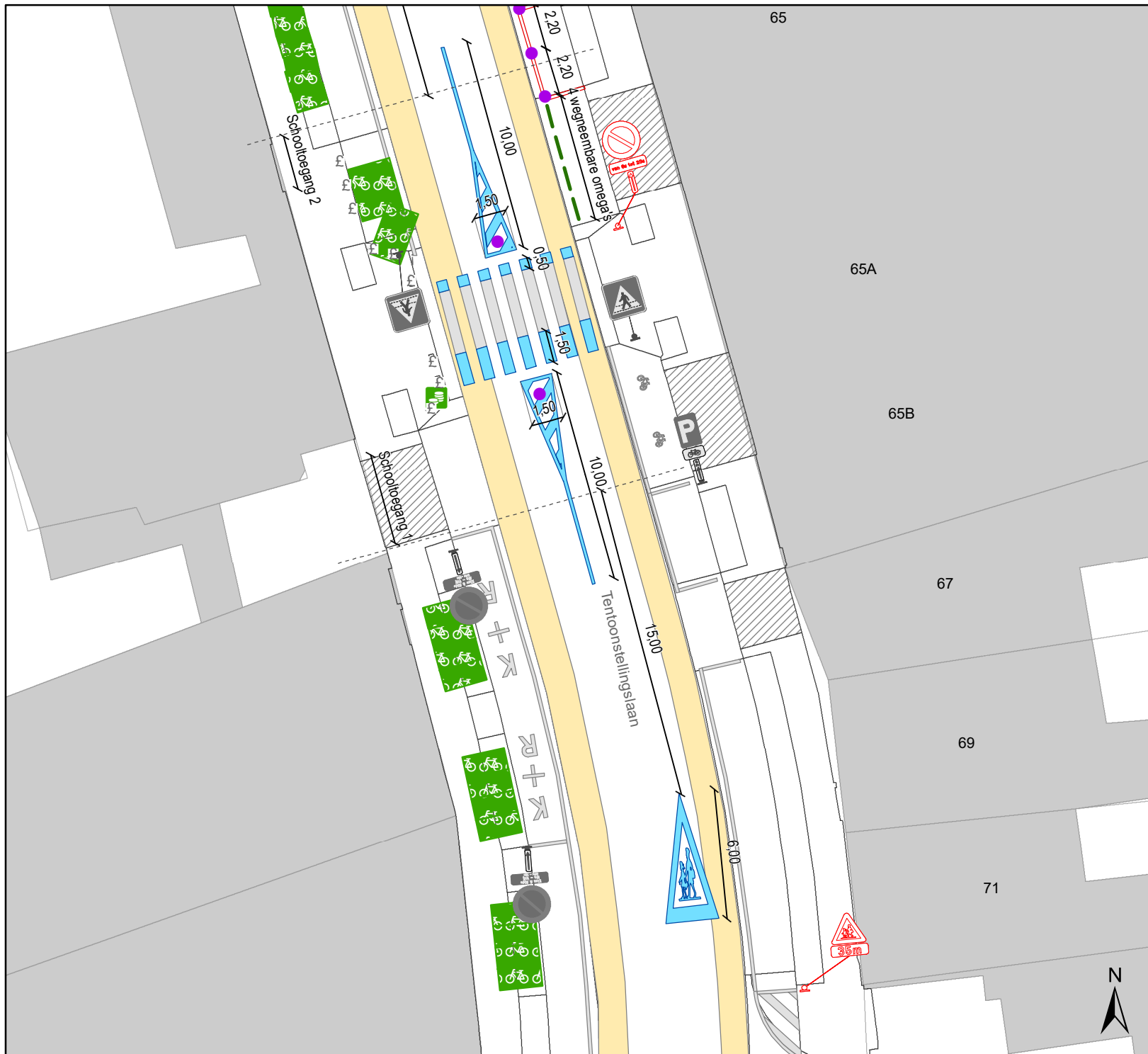


**gent:** Mobiliteitsbedrijf stad Gent  
Verkeerstechnische taken

**Tentoonstellingslaan  
Optimalisatie schoolomgeving**

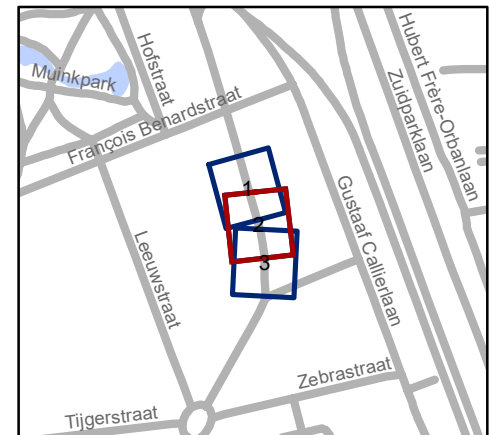
Dossiernummer P-527328

DATUM	SCHAAL	PLAN	P. FORMAAT
4/06/2024	1/250	1/3	A4



# Legende

-  Bestaande verkeersborden
-  Geplande verkeersborden
-  Te verwijderen verkeersborden
-  Bestaande wegmarkeringen
-  Geplande wegmarkeringen
-  Te verwijderen wegmarkeringen
-  Actieve fietsenstalling
-  Geplande groene plooi-baken
-  Gepland omega-element

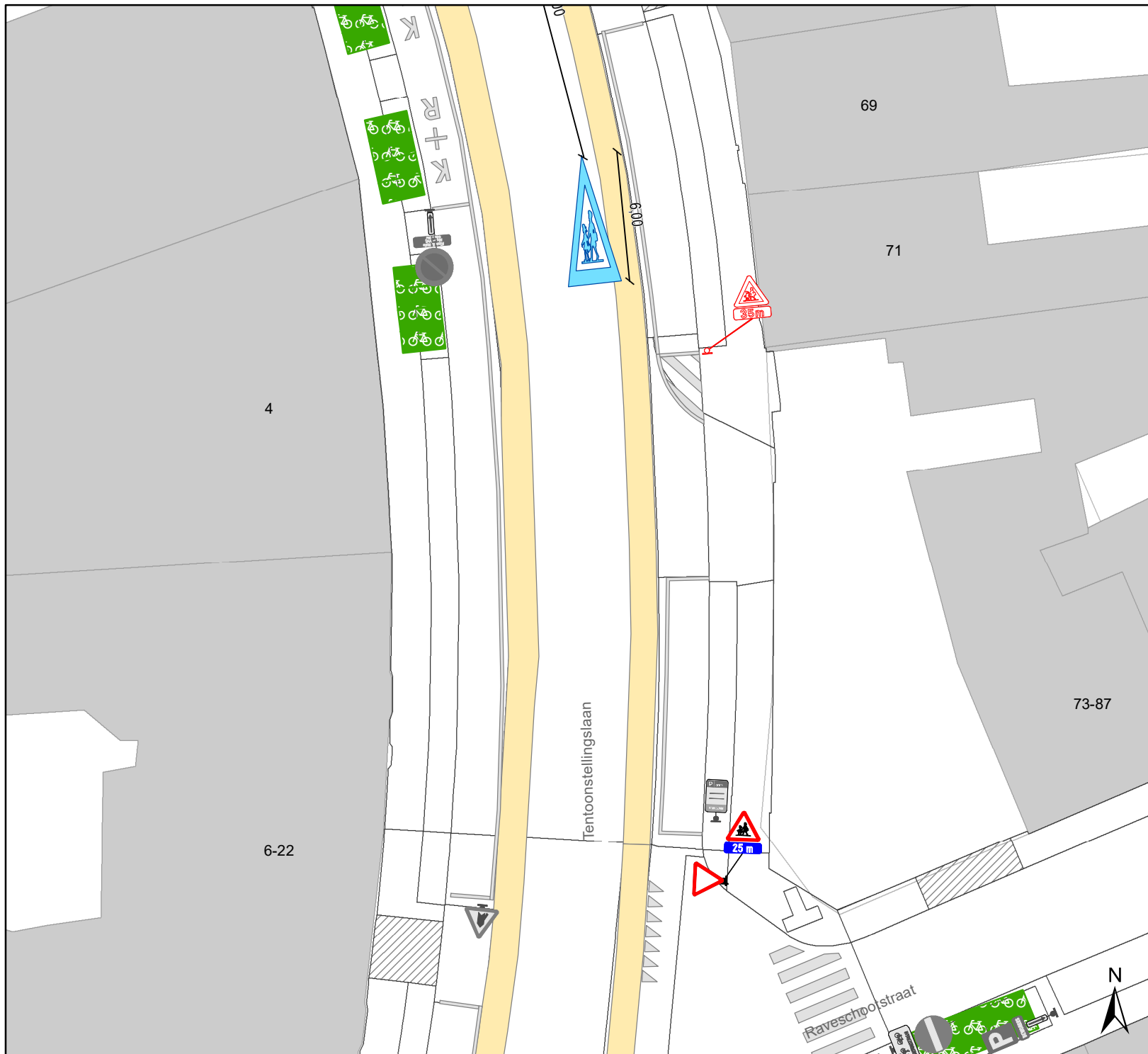


**gent:** Mobiliteitsbedrijf stad Gent  
Verkeerstechnische taken

**Tentoonstellingslaan  
Optimalisatie schoolomgeving**

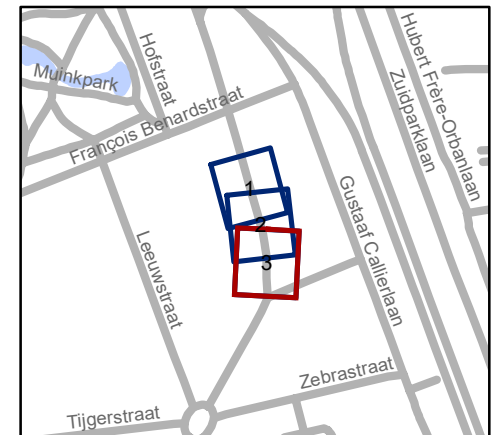
Dossiernummer P-527328

DATUM	SCHAAL	PLAN	P. FORMAAT
4/06/2024	1/250	2/3	A4



## Legende

-  Bestaande verkeersborden
-  Geplande verkeersborden
-  Te verwijderen verkeersborden
-  Bestaande wegmarkeringen
-  Geplande wegmarkeringen
-  Te verwijderen wegmarkeringen
-  Actieve fietsenstalling
-  Geplande groene plooi bakken
-  Gepland omega-element



**gent:** Mobiliteitsbedrijf stad Gent  
Verkeerstechnische taken

### Tentoonstellingslaan Optimalisatie schoolomgeving

Dossiernummer P-527328

DATUM	SCHAAL	PLAN	P. FORMAAT
4/06/2024	1/250	3/3	A4