
















Naam evenement:	Stadsloop Gent 2025
Datum evenement:	18/05/2025
Plaats gebeuren:	Sint Pietersplein
Verantwoordelijke:	Casper Rommens
Organisator:	Golazo Sports
Aard:	loopevenement
In behandeling bij:	Ignace Seghers
	Openbaar domein


VERKEERSMAATREGELEN

Update datum : 17/04/2025

	Schraag + C3 + M11
	Schraag + C3 + M11 + Uitgezonderd Plaatselijk Verkeer
	Schraag + C3 + M11 + UPV + F45
	Blanco
	Schraag + C1 + M11
	Onbepaald : zie lijst verkeersmaatregelen
	politie
	signaalgever / seingever
  D1   C31  A39  	



- Parkeerverbod doormiddel van voldoende borden E1 "op 18/05/2025 van 05.00 – 16.00 uur" :
 - Graaf Arnulfstraat
 - Sint Kwintensberg
 - Sint Amandstraat : gedeelte tss Blandijnberg en Sint Kwintensberg
 - Blandijnberg
 - Brusselsesteenweg thv Keizerpark
 - Henri Joseph Reystraat : rotonde

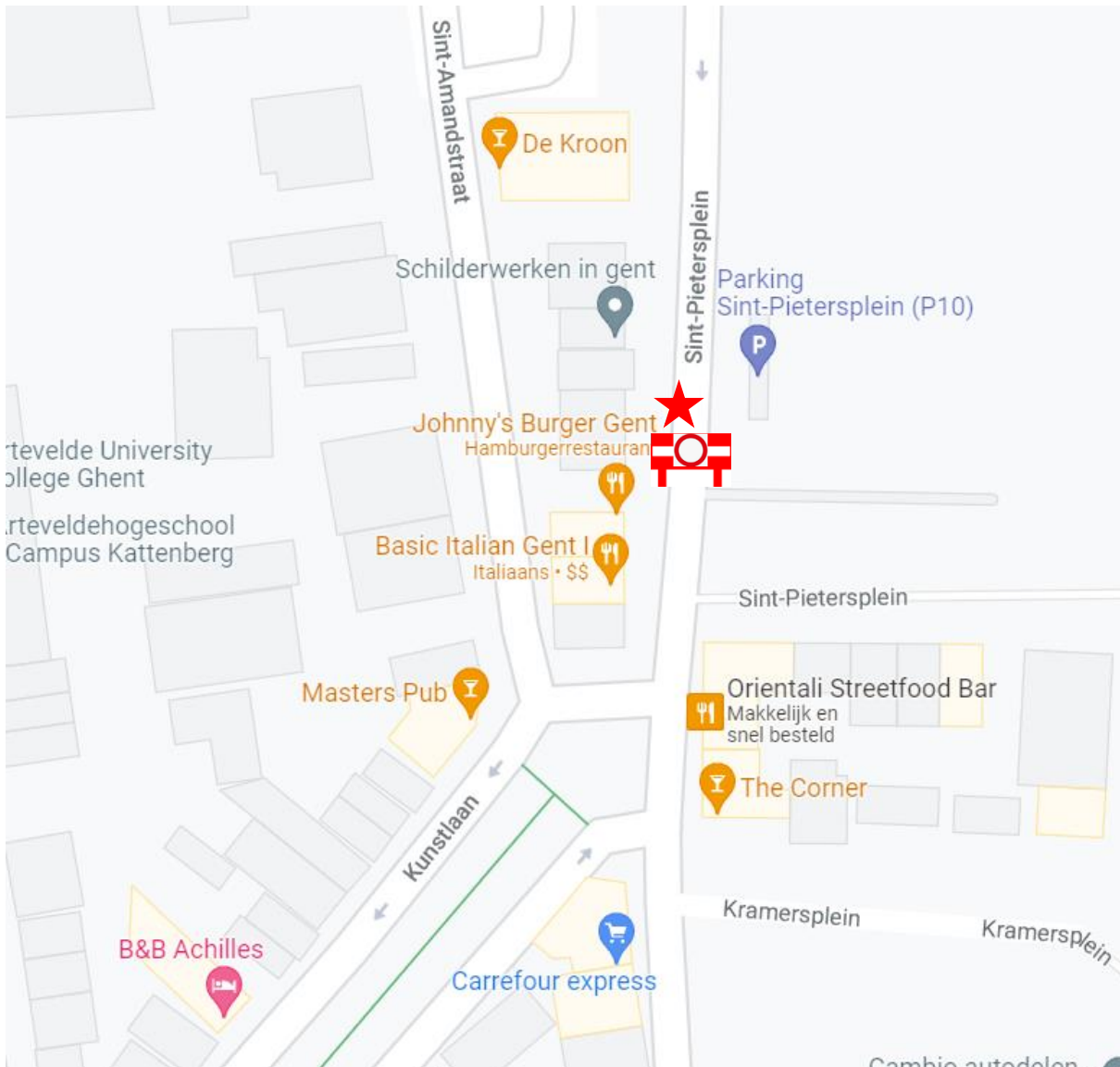



OVERAL WAAR VAN TOEPASSING DE BORDEN PARKEERAANBOD AFDEKKEN BIJ PLAATSING TIJDELIJKE PARKEERVERBODEN (tenzij specifiek anders vermeld)

Alle nadarhekkens dienen voorzien te worden door de organisatie.

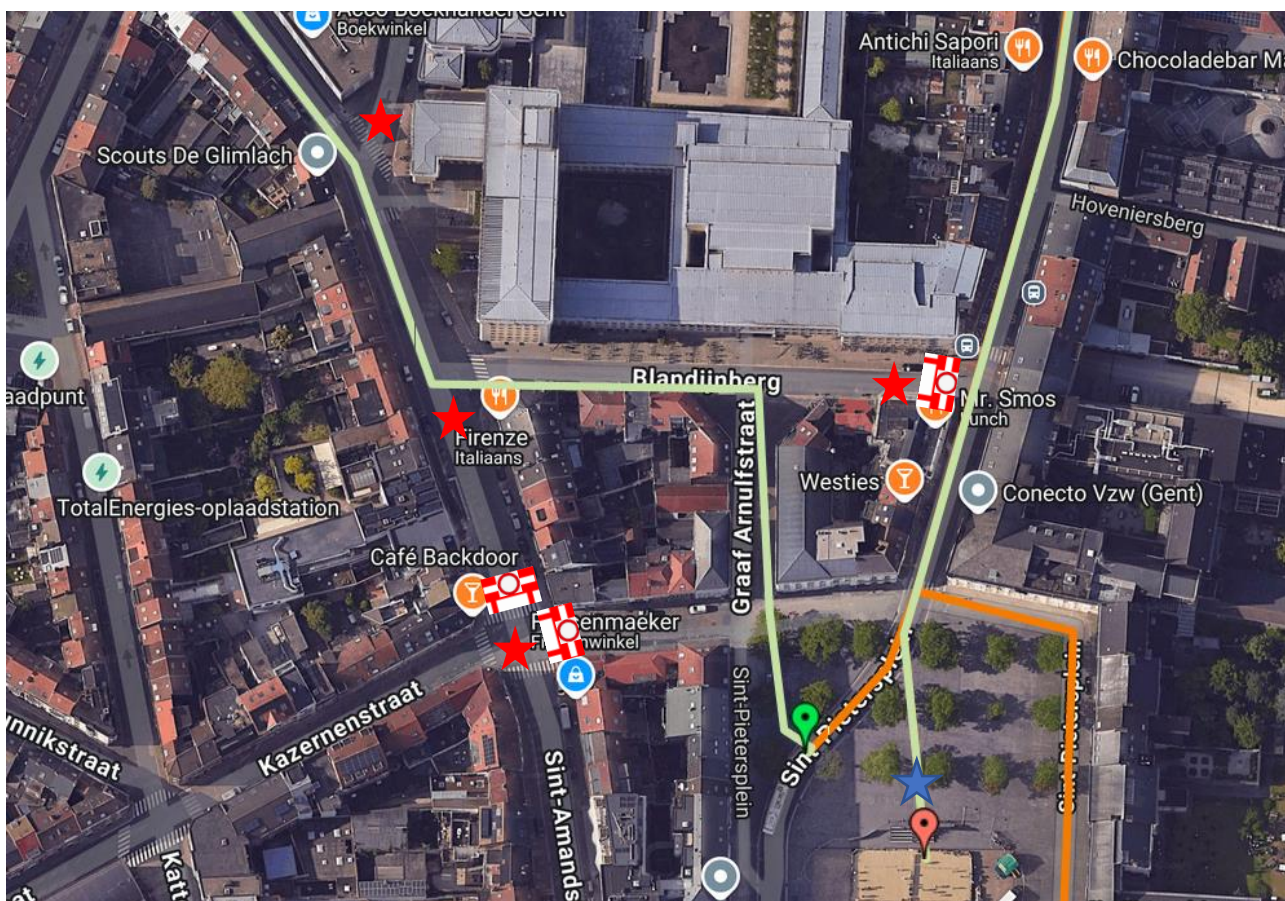

De verkeerssignalisatie dient door de organisatie uitgezet te worden volgens het opgemaakte document verkeersmaatregelen; en nadien ordentelijk en gegroepeerd terug worden weggezet.

Afsluiten B401 om 09.30 (Gustaaf Callierlaan + Bellevue + E3 plein)

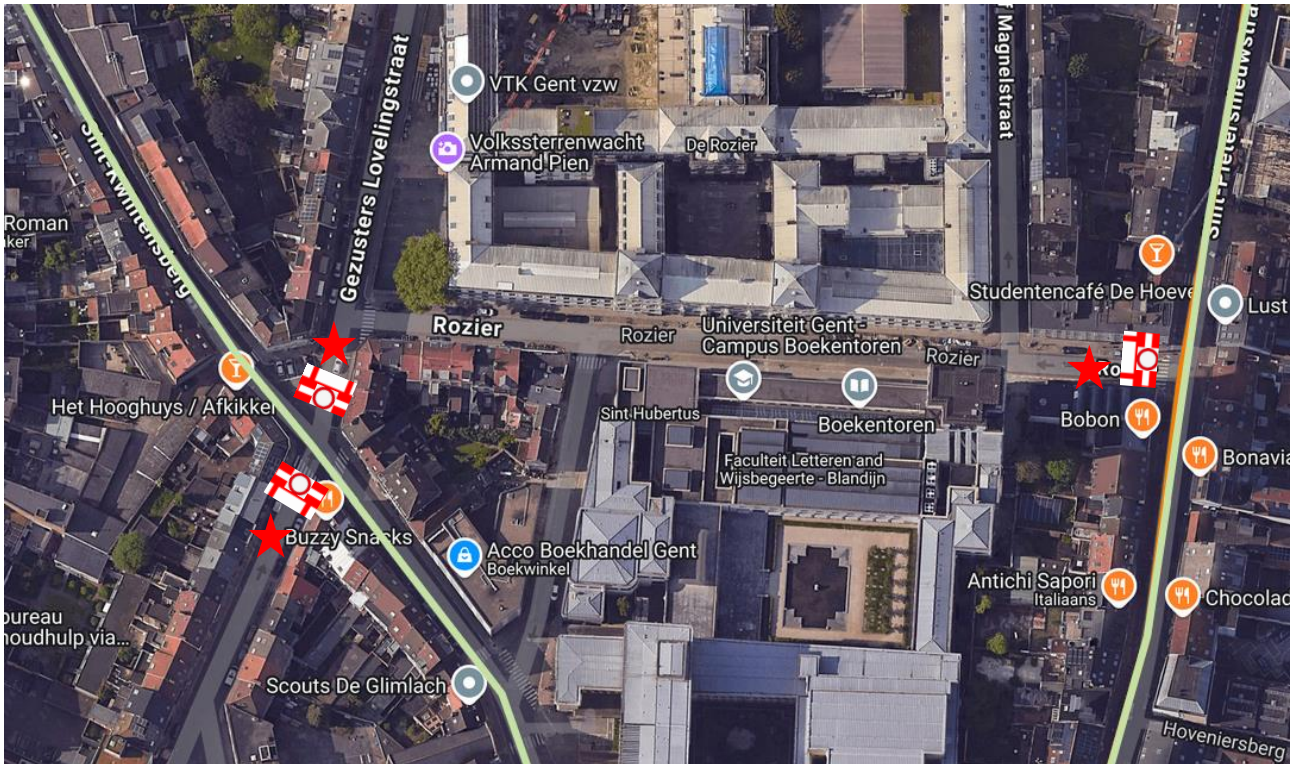



- Sint Pietersplein : voorbij inrit parking : 1 schraag C3 + 3 blanco + 1 seingever

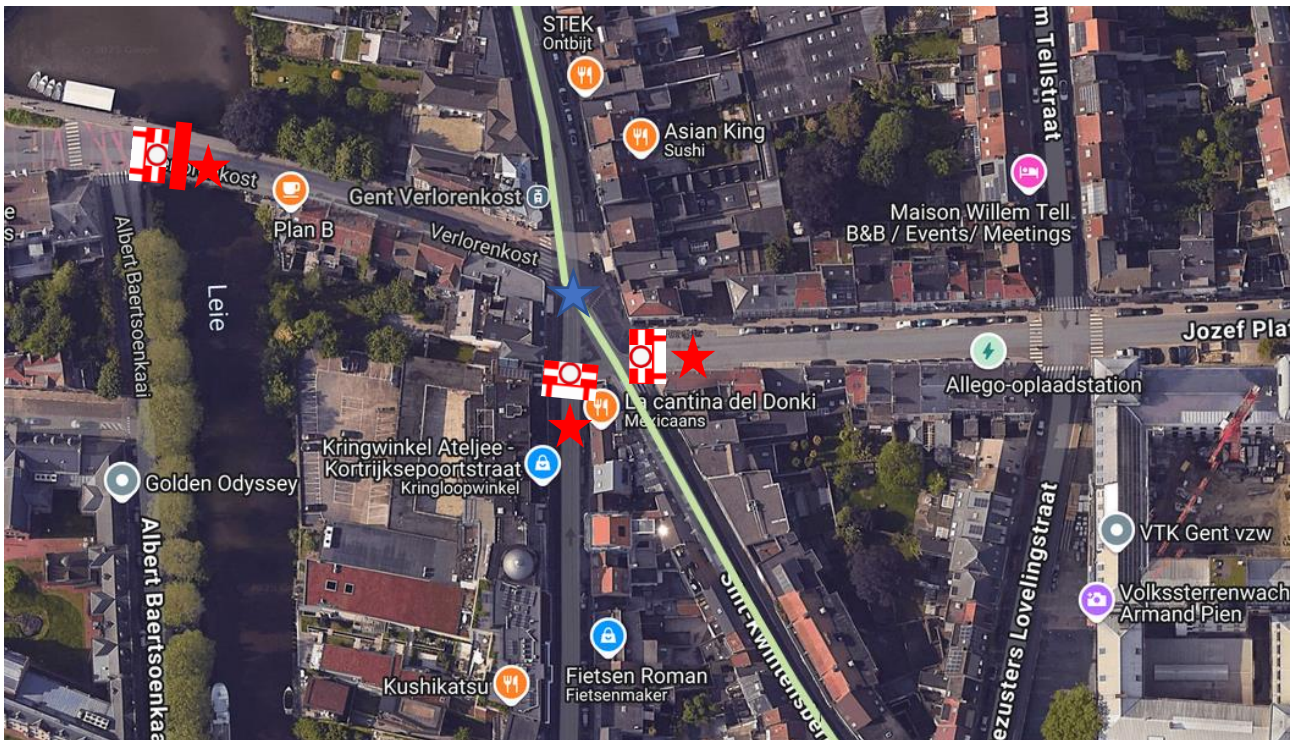

GEEN BUSVERKEER DE LIJN MEER VANAF 05.00 UUR




- Sint Amandstraat x Kazernesstraat : 1 schraag C3 + 2 blanco's + 1 seingever
- Flobertusstraat x Sint Amandstraat : 1 schraag C3
- Sint Amandstraat x Blandijnberg : 1 seingever
- Blandijnberg x Sint Pietersnieuwstraat : 1 schraag C3 + 1 seingever
(na de laatste loper sluit deze seingever de Sint Pietersnieuwstraat in de richting van het Sint Pietersplein af)
- Sint Hubertusstraat x Sint Kwintensberg : 1 seingever
- Sint Pietersplein : 1 agent



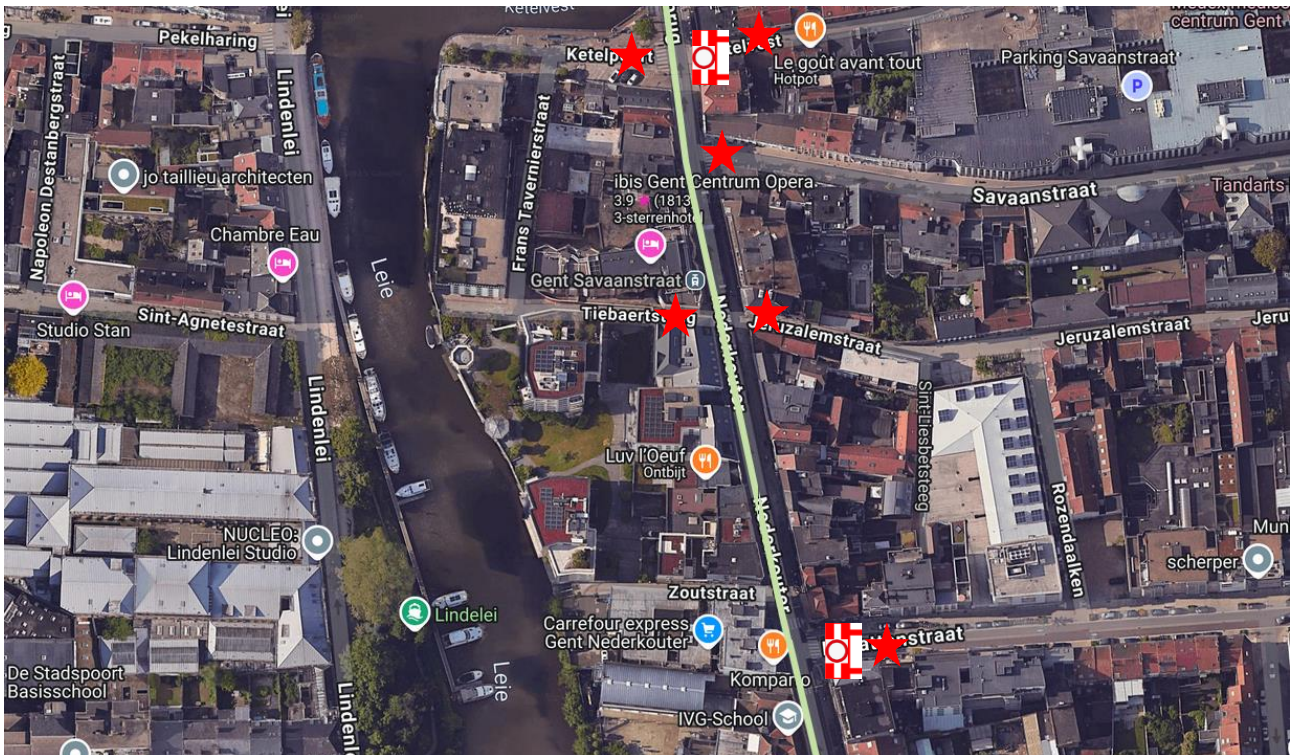

- Karel Van Hulthemstraat x Sint Kwintensberg : 1 schraag C3 + 1 seingever
- Gezusters Lovelingstraat x Sint Kwintensberg : 1 schraag C3 + 1 seingever
- Rozier x Sint Pietersnieuwstraat : 1 schraag C3 + 1 seingever



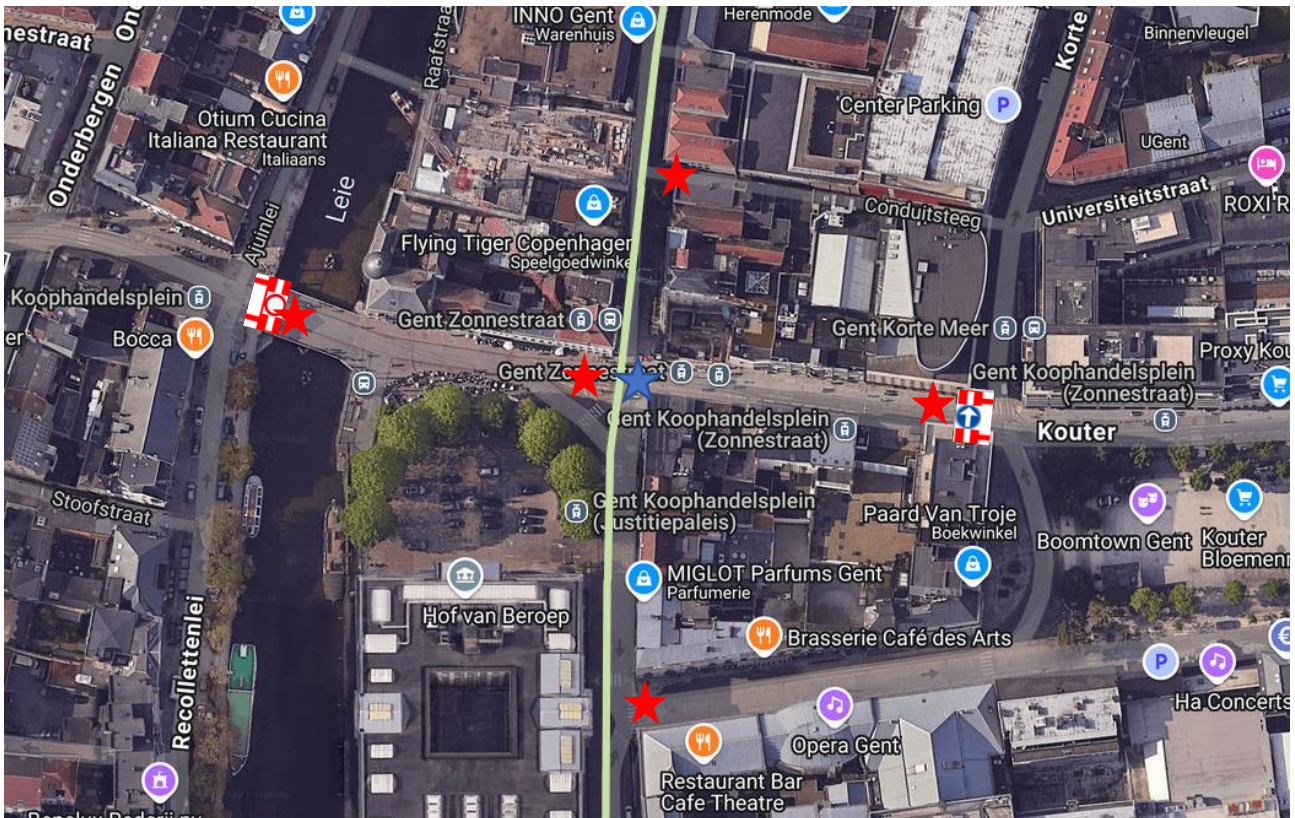

- Kortrijksepoortstraat x Jozef Plateaustraat : 2 x schraag C3 + 1 agent + 2 seingevers
- Verlorenkost x Albert Baertsoenkaai : 1 schraag C3 + 1 seingeveer + nadarhekkens om volledig af te sluiten



- Kortrijksepoortstraat x R40 : 1 schraag C3 + UPV + F45 + 1 seingever
- Kortrijksepoortstraat x Kanunnikstraat : 1 schraag D1 rechts + 1 seingever

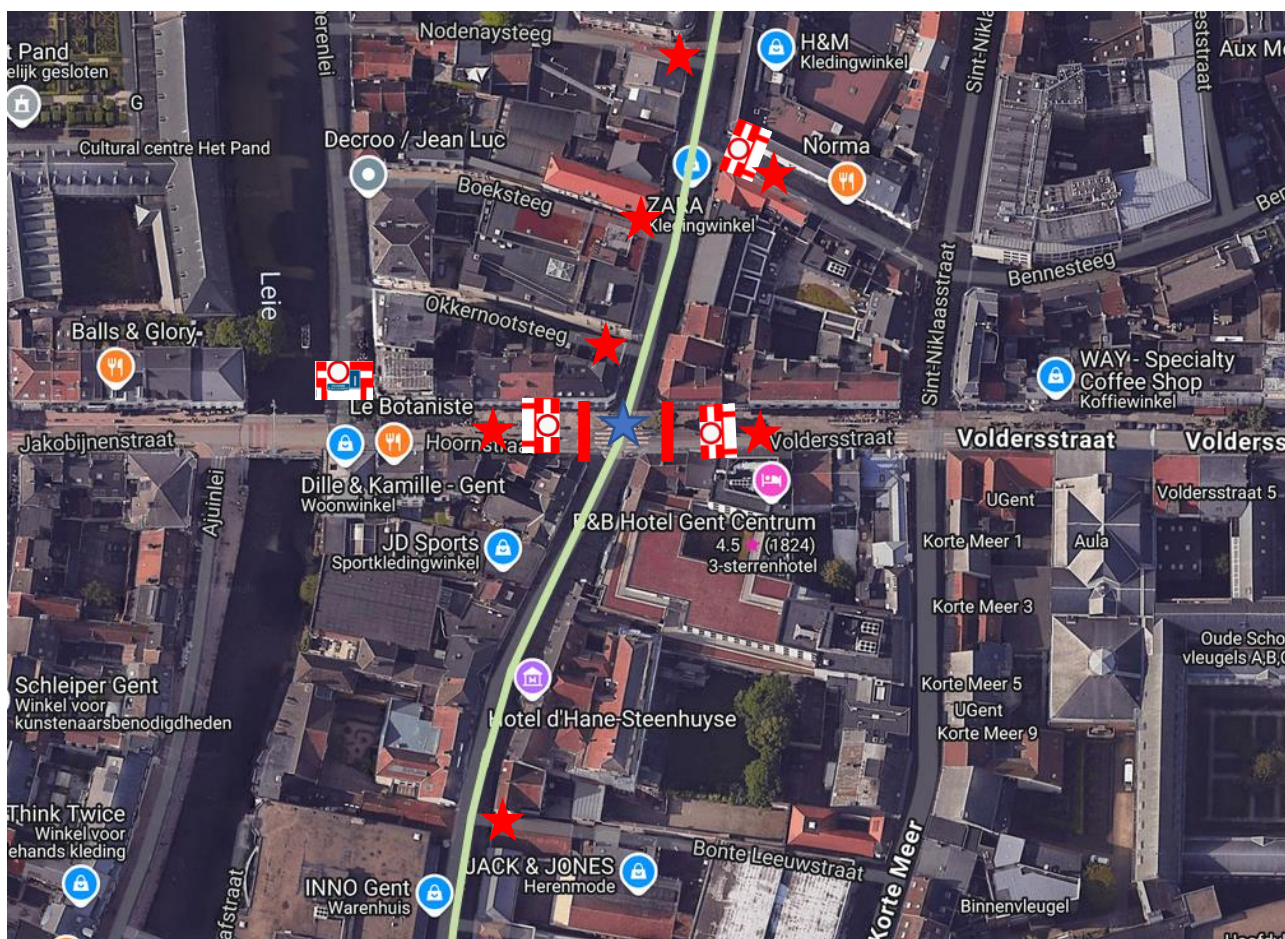



- Bagattenstraat x Nederkouter : 1 schraag C3 + 1 seingever
- Jeruzalemstraat x Nederkouter x Tiebaertsteeg : 2 seingever
- Savaanstraat x Nederkouter : 1 seingever
- Ketelvest x Nederkouter x Ketelport : 1 schraag C3 + 2 seingever

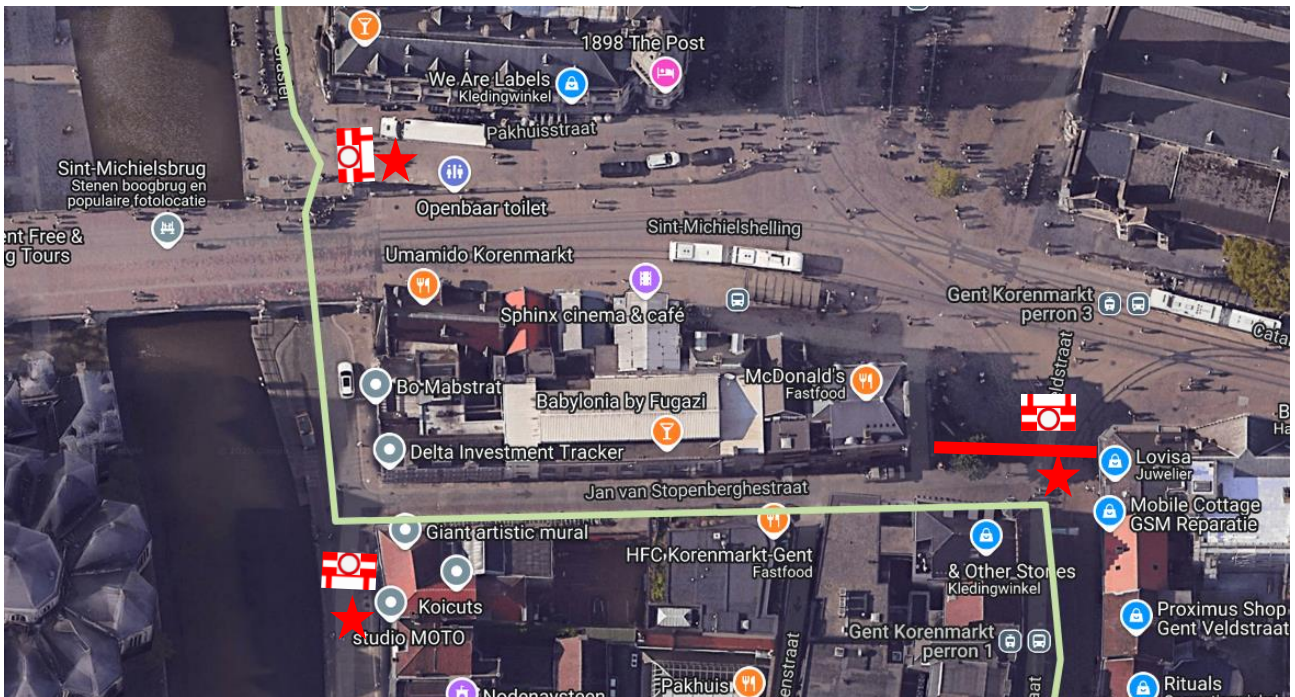



- Schouwburgstraat x Koophandelsplein : 1 seingever
- Koophandelsplein x Ajuinlei : 1 schraag C3 + 3 blanco's + 1 seingever
- Zonnestraat x Korte Meer : 1 schraag D1 rechts + 1 seingever
- Koophandelsplein x Veldstraat : 1 agent + 1 seingever
- Conduitsteeg : 1 seingever

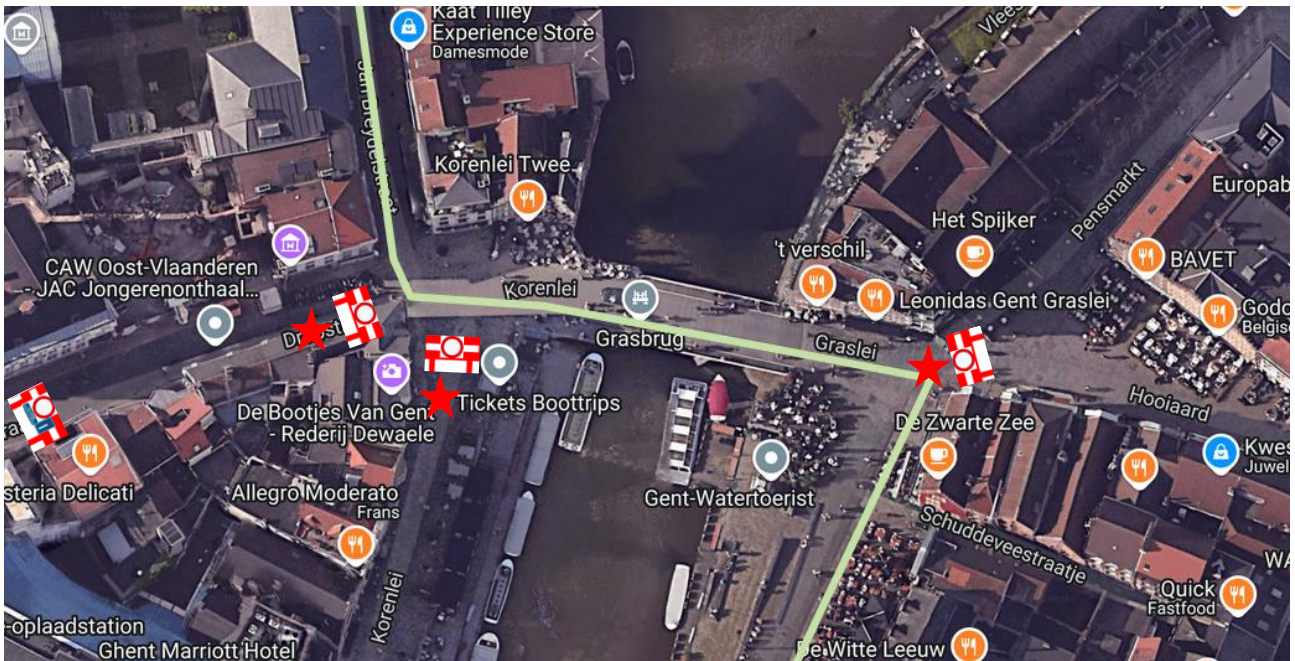

TRAMSLUIS



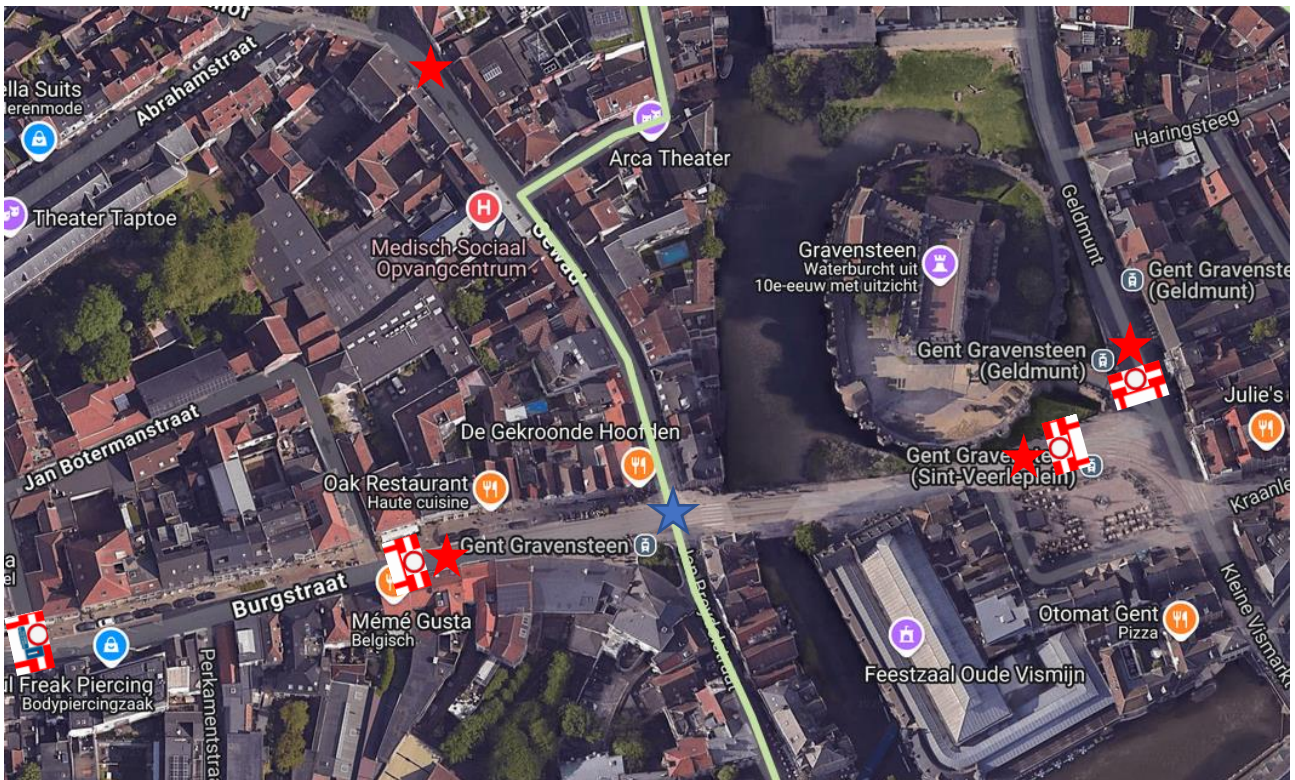

- Bonte Leeuwstraat x Veldstraat : **1 seingever**
 - Hoornstraat x Veldstraat x Voldersstraat : 2 x schraag C3 + 2 x volledige breedte afzetten doormiddel van nadarhekkens + **1 agent** + **2 seingevers**
- FIETSSLUIS**
- Bennesteeg x Veldstraat : 1 schraag C3 + **1 seingever**
 - Okkernootsteeg : **1 seingever**
 - Boeksteeg : **1 seingever**
 - Nodenaysteeg : **1 seingever**
 - Predikherenlei x Hoornstraat : 1 schraag C3 / UPV / F45




- Veldstraat x Jan van Stopenberghestraat : 1 schraag C3 + volledige straatbreedte afzetten doormiddel van nadarhekkens + 1 seingeveer
- Predikherenlei x Jan van Stopenberghestraat : 1 schraag C3 + 1 seingeveer
- Pakhuisstraat x Graslei : 1 schraag C3 + 2 blanco's + 1 seingeveer



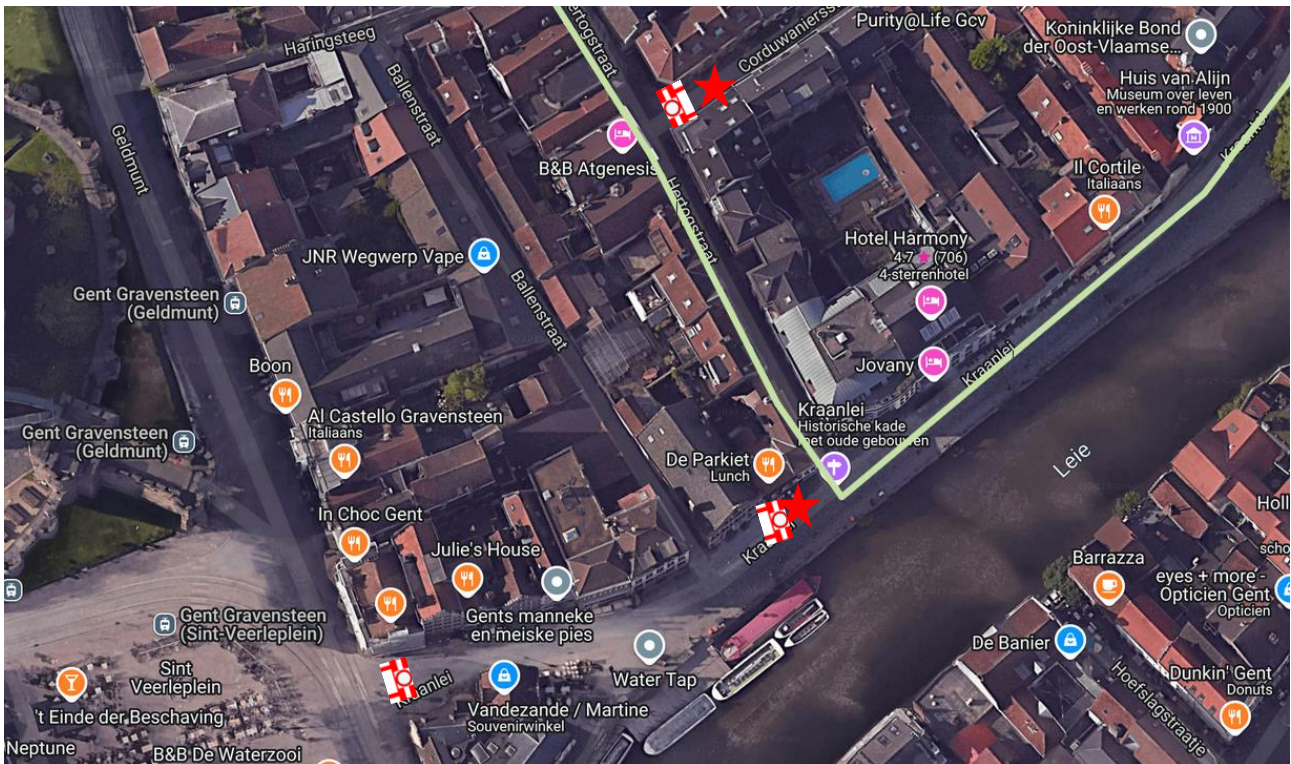

- Hooiaard x Graslei : 1 schraag C3 + 2 blanco's + **1 seingever**
- Korenlei x Drabstraat : 2 x schraag C3 + **2 seingever**s + schraag C3 / UPV / F45 ter hoogte van Gruuthusestraat



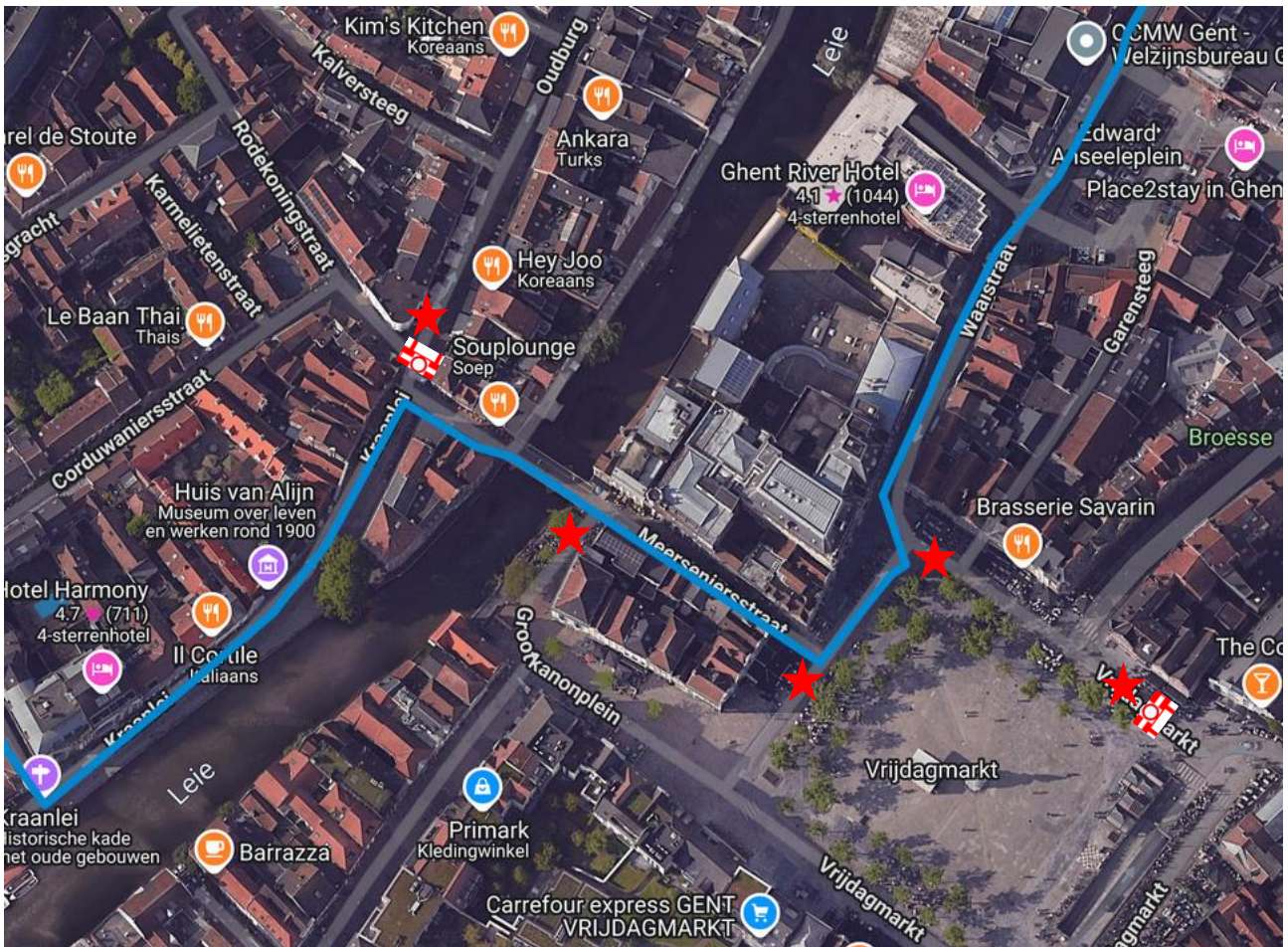

- Burgstraat x Jan Botermanstraat : 1 schraag C3 + 1 seingever
- Rekelingestraat x Geldmunt : 2 x schraag C3 + 2 seingevers
- Jan Breydelstraat : 1 agent
- **TRAMSLUIS**
- Gewad x Abrahamstraat : 1 seingever
- Burgstraat x Peperstraat : 1 schraag C3 / UPV / F45



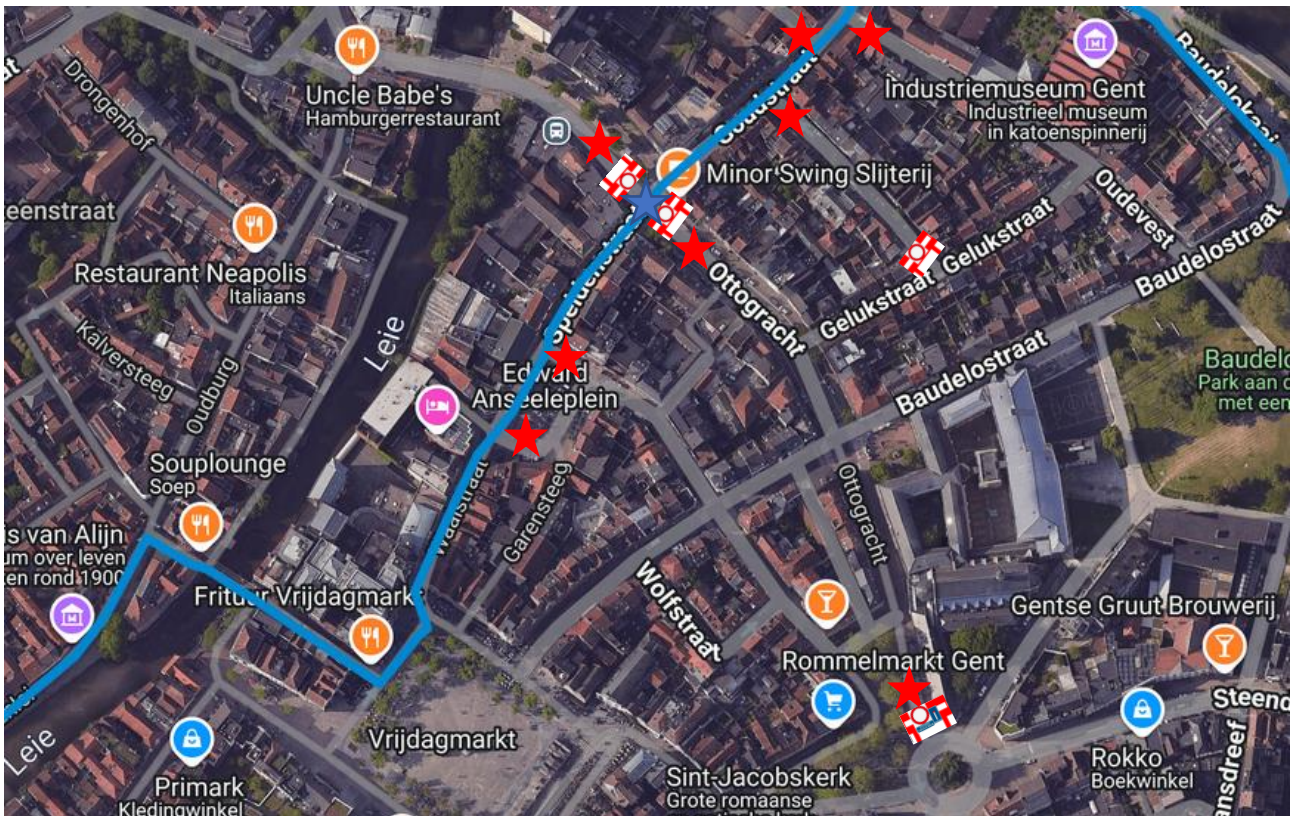

- Lievestraat x Sint Widostraat : 1 schraag C3 + **1 seingever**
- Augustijnenkaai x Lievestraat : 1 schraag C3 + **1 seingever**
- Lievestraat x Geldmunt : 2 x schraag C3 + **2 seingever**s
- Plotersgracht x Zeugsteeg : **1 seingever**



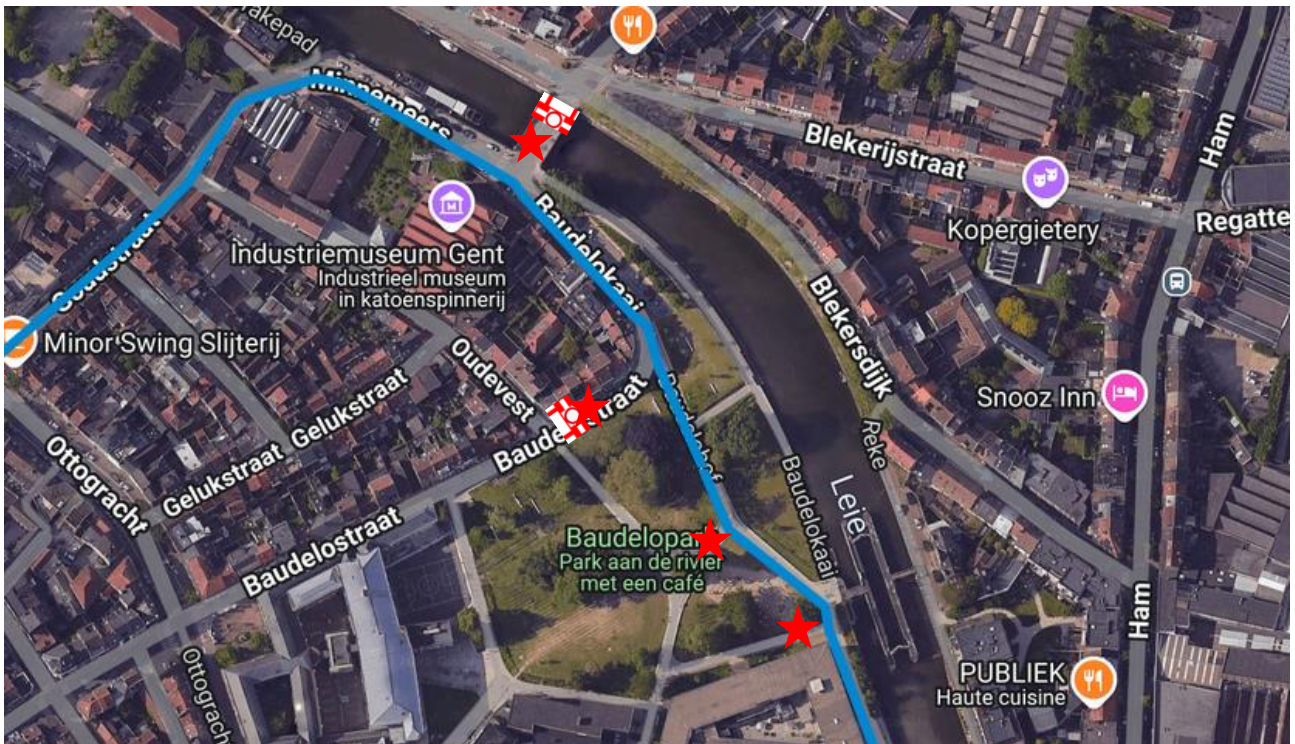

- Kraanlei x Sint Veerleplein : 1 schraag C3
- Corduwaniersstraat x Hertzogstraat : 1 schraag C3 + 1 seingever
- Kraanlei x Hertzogstraat : 1 schraag C3 + 1 seingever



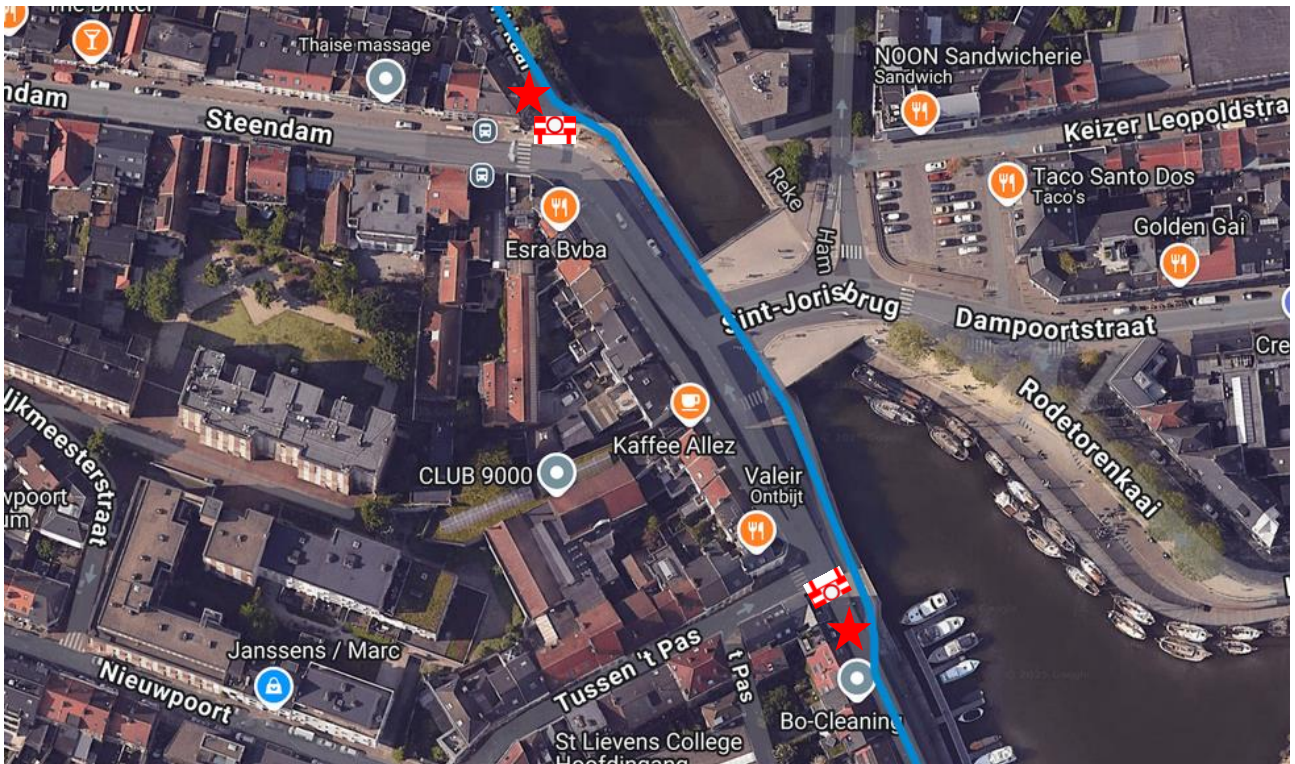

- Kraanlei x Zuivelbrugstraat : 1 schraag C3 + 1 seingever
!!! terras Zuivelbrugstraat !!!
- Grootkanonplein : 1 seingever
- Vrijdagmarkt : 2 seingever
- Vrijdagmarkt x uitrit parking : 1 schraag C3 + 1 seingever
Verkeer uit parking Vrijdagmarkt rijdt weg via Wijzemanstraat



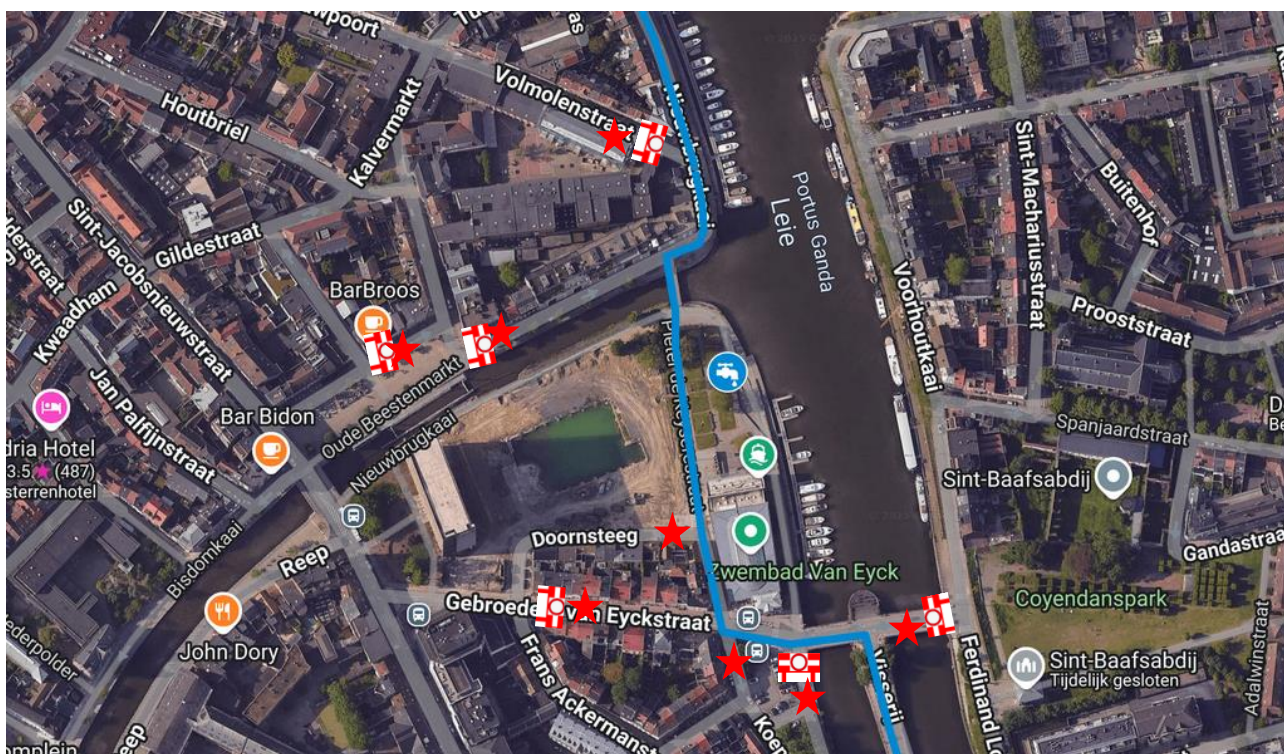

- Edward Anseeleplein : **2 seingever**
- Ottogracht x Goudstraat : **2 x schraag C3 + 1 agent + 2 seingever**
- Beverhoutplein x rotonde : **1 schraag C3 / UPV / F45 + 1 seingever**
- Sint Katelijnestraat x Goudstraat : **1 schraag C3 + 1 seingever**
- Oudevest x Goudstraat : **1 seingever**
- Willem de Beersteeg x Goudstraat : **1 seingever**



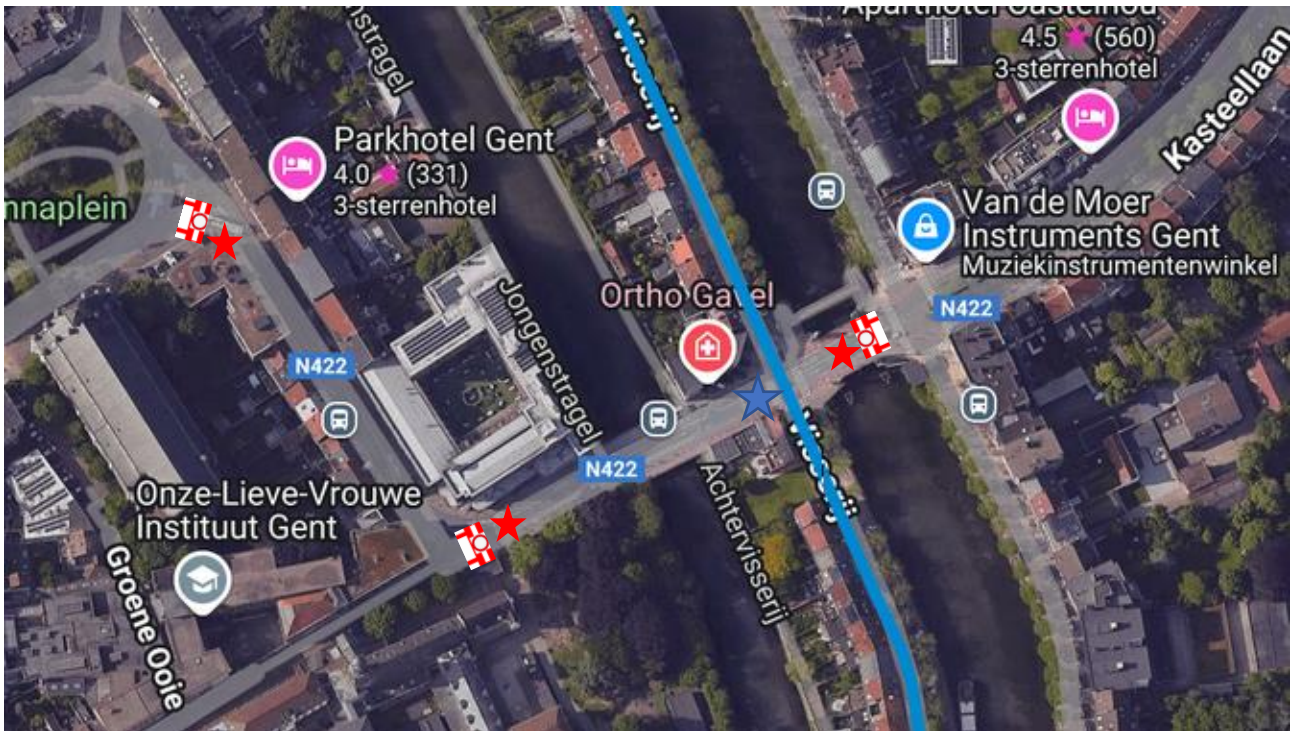

- Minnemeersbrug : 1 schraag C3 + 1 seingever
- Baudelostraat x Oudevest : 1 schraag C3 + 1 seingever
- Baudelopark : 2 seingever




- Koning Willem I kaai : 1 schraag C3 + 1 seingever
- Nieuwbrugkaai x Tussen 't Pas : 1 schraag C3 + 1 seingever





- Volmolenstraat x Nieuwbrugkaai : 1 schraag C3 + 1 seingever
- Nieuwbrugkaai x Oude Beestenmarkt : 1 schraag C3 + 1 seingever
- Oude Beestenmarkt x Kruideniersstraat : 1 schraag C3 + 1 seingever
- Doornsteeg : 1 seingever
- Gebr. Van Eyckstraat x Frans Ackermanstraat : 1 schraag C3 + 1 seingever
- Jules de Vigneplein x Gebr. Van Eyckstraat : 1 seingever
- Koepoortkaai x Jules de Vigneplein : 1 schraag C3 + 1 seingever
- Slachthuisbrug x F. Lousbergkaai : 1 schraag C3 + 1 seingever





- Nieuwebosstraat x Sint Annaplein : 1 schraag C3 + 1 seingever
- Tweebruggenstraat : 1 schraag C3 + 1 seingever
- Lousbergbrug : 1 schraag C3 + 1 agent + 1 seingever



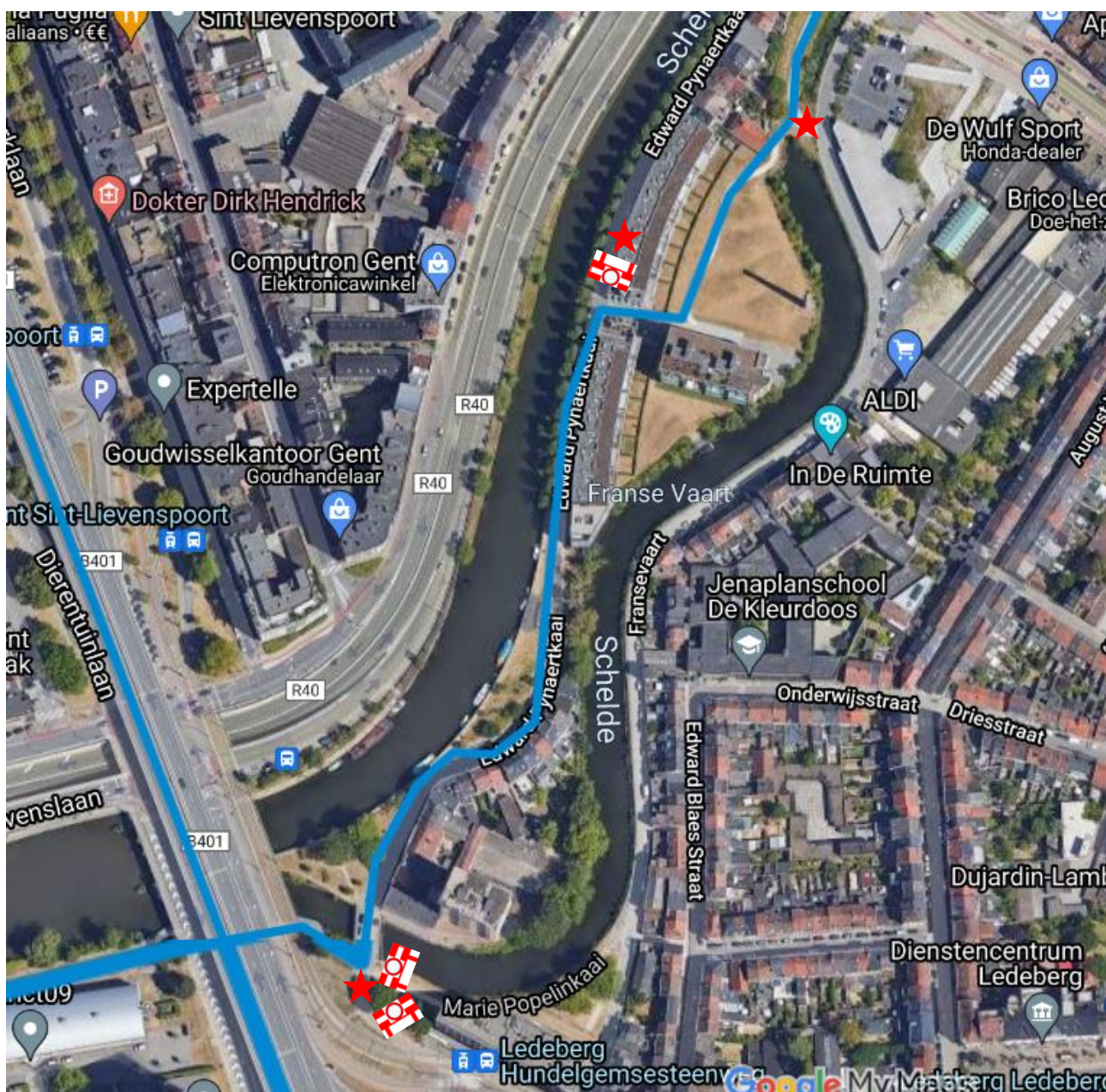

- Ferdinand Lousbergkaai : 1 schraag C3 + 1 seingever
- Vlaamsekaai x Brusselsesteenweg : 1 schraag C3 + 4 blanco's + 2 agenten met dienstvoertuig
- Visserij x Brusselsepoortstraat : 1 schraag C3 + 1 seingever
- R40 x oprit naar Vlaamsekaai : 1 schraag C3 + 1 seingever
- Brusselsesteenweg x R40 : 1 C31b (verbod rechtsaf) op voet
- Brusselsesteenweg x Scheldekaai : 1 bord fietsomleiding naar rechts + 1 seingever
- Brug Keizerpark : 2 x schraag C3 + 1 seingever
- Keizerpark : 1 seingever




TDW : bij plaatsen parkeerverboden paal verwijderen




De organisatie voorziet in voldoende nadarhekkens om de zone vanaf de hoek met de Visserij af te zetten met aaneengeschakelde nadarhekkens tot aan de ingang sportpark.




- Keizerpark x Fransevaart : 1 seingever
- Marie Popelinkaai x Edward Pynaertkaai : 2 x schraag C3 + 1 seingever
- Edward Pynaertkaai : 1 schraag C3 + 1 seingever




- Gaston Crommenlaan aan rotonde : 2 x schraag C3 + 6 seingever + 1 agent (ook signalisatie ter hoogte van Achilles Heyndrickxlaan uitzetten) (oprit B401 afsluiten vanaf 09.30 uur)
- Keerpunt B401 afsluiten volgens de richtlijnen van de federale wegpolie en AWW
- Gaston Crommenlaan x rotonde Hundelgemsesteenweg : 1 schraag C3 + 3 blanco's + 1 seingever



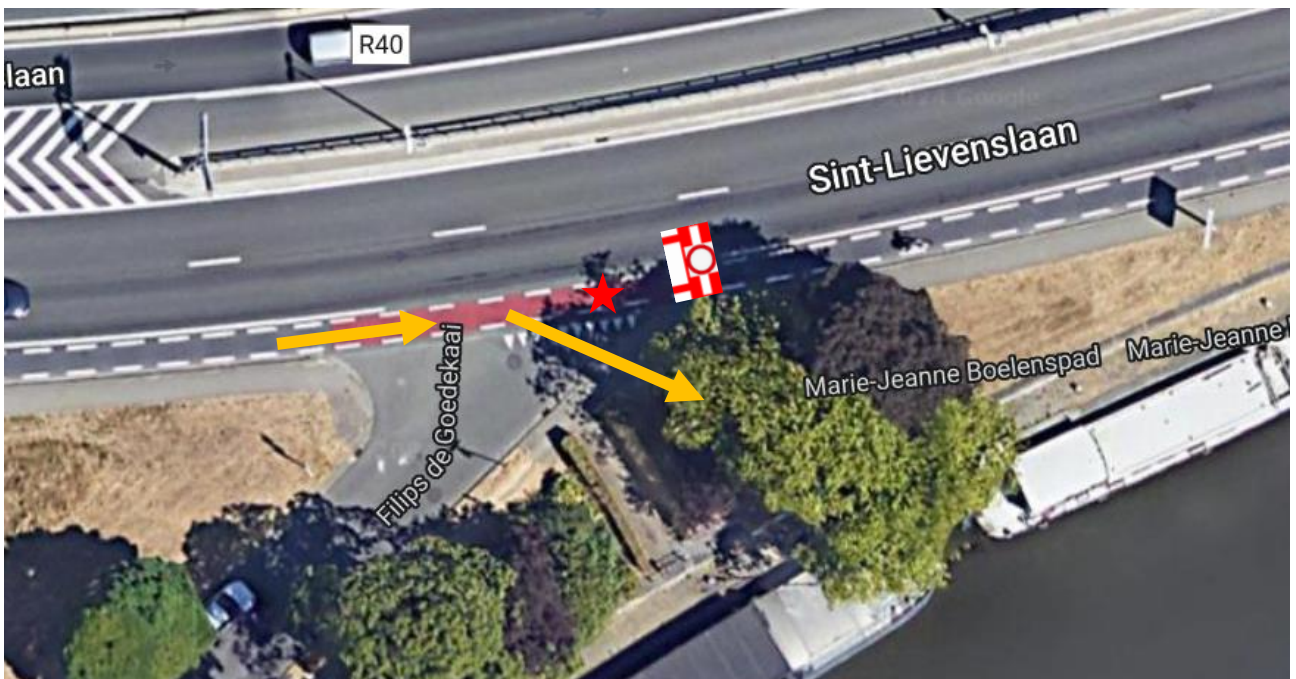
- Gaston Crommenlaan x Achilles Heyndrickxlaan : 1 schraag C3 + UPV + F45
- Gaston Crommenlaan x Ijzerweglaan : 1 schraag C3 + UPV + F45




- Afrit Bellevue naar Gaston Crommenlaan + oprit B401 (enkel afslag rechts naar Hundelgemsesteenweg blijft open) : 2 agenten met voertuig + 2 x schraag C3 + 15 blanco's + 15 verkeerspalen (afsluiten vanaf 09.30 uur)




- Sint Lievenslaan x afrit ri B401 x Marie-Jeanne Boelenspad : 2 schraag C3 + uitgezonderd De Lijn + 3 blanco's + 3 verkeerspalen + 1 agent met dienstvoertuig + 1 seingever

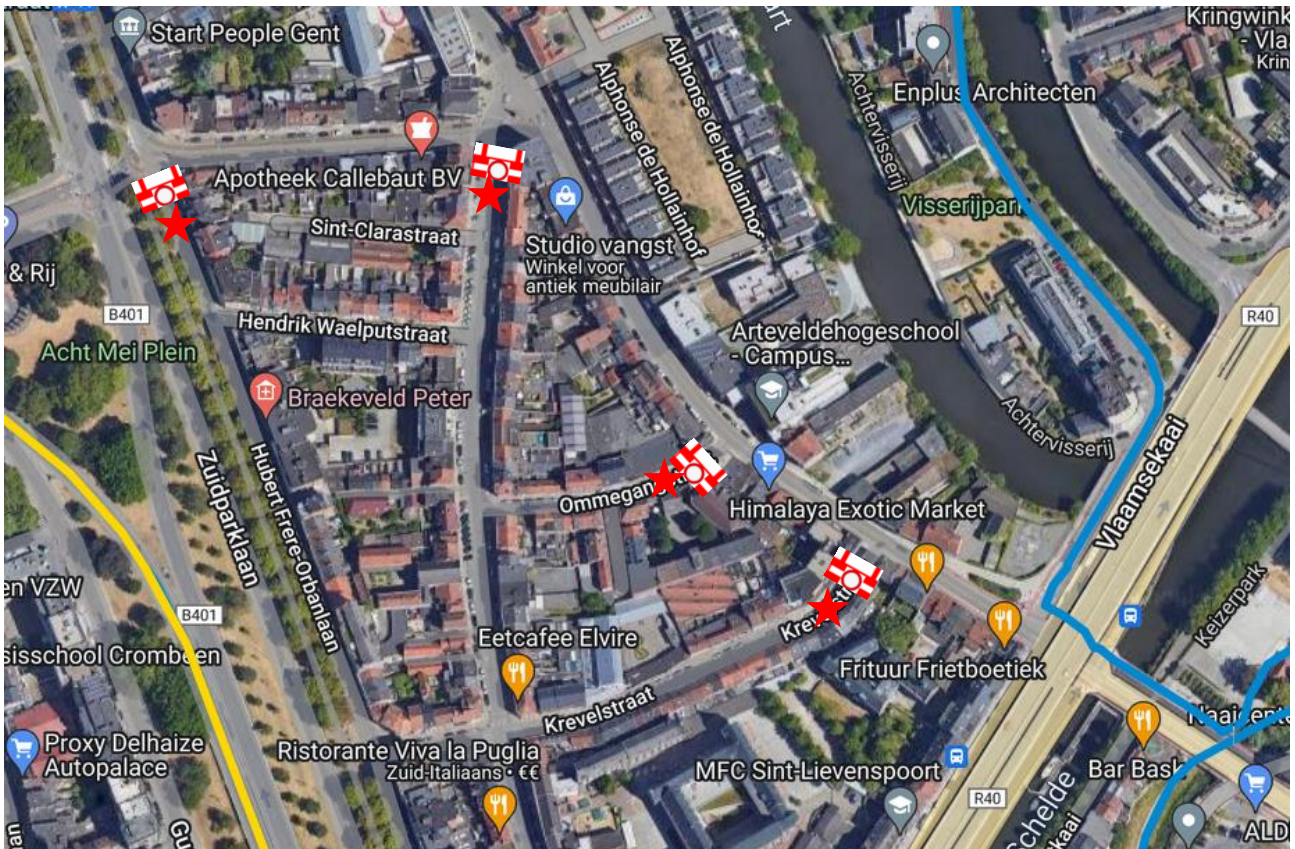





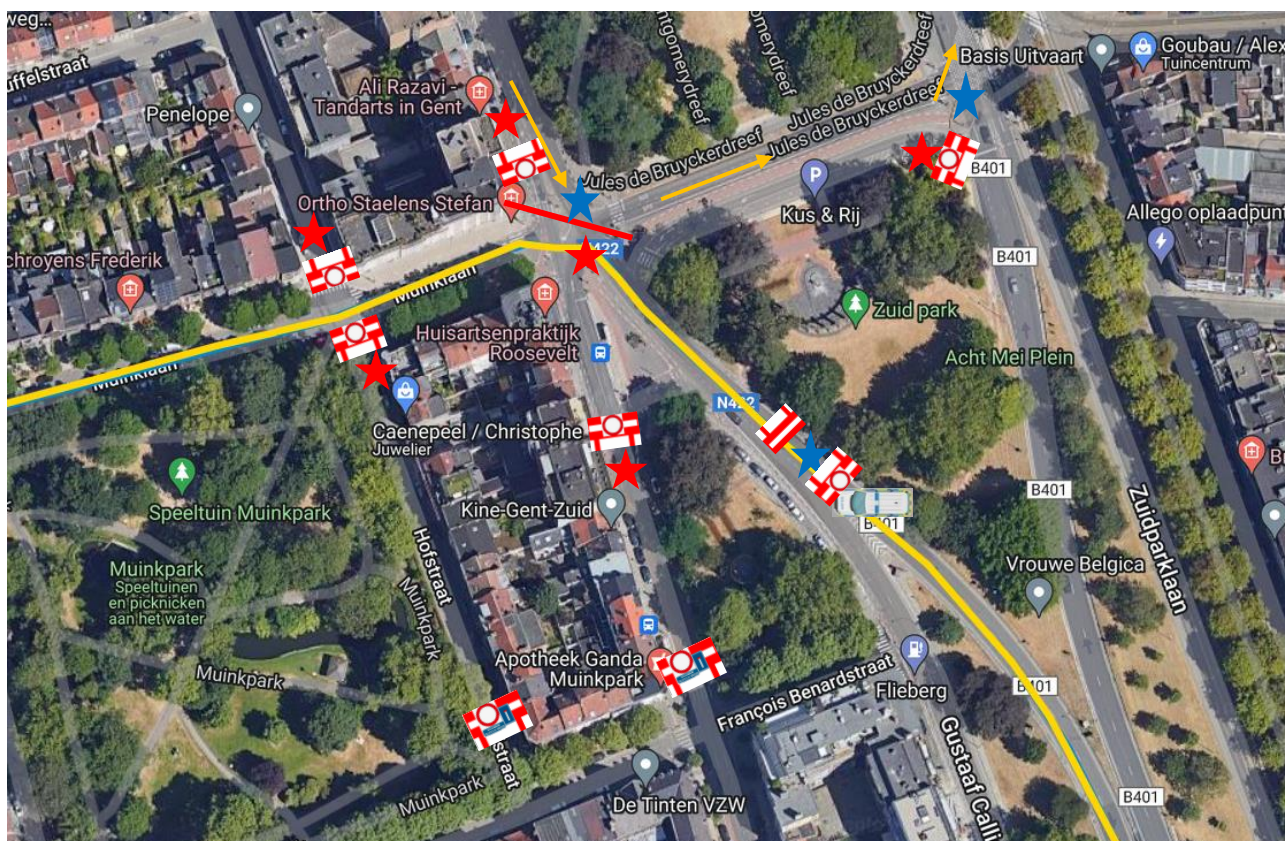

- Keizervest VOOR Sint Lievenspoortstraat : 1 schraag C3 + 3 blanco's + 5 verkeerspalen + 1 agent met dienstvoertuig



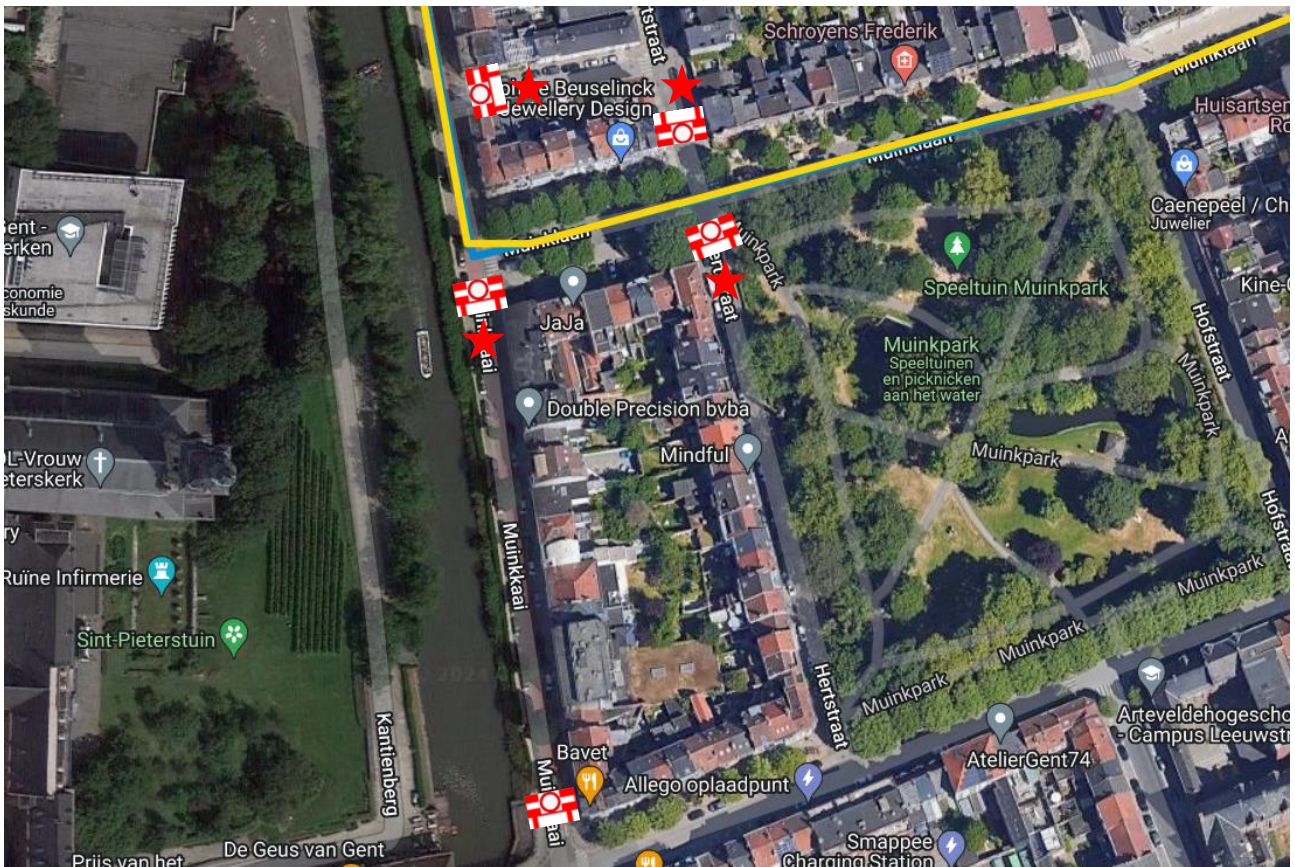

- Keizervest x afrit ri B401 : 2 schragen C3 + 3 blanco's + 3 verkeerspalen + C31a op voet + 1 agent met dienstvoertuig + 1 seingever




- Hubert Frere Orbanlaan x Clarissenstraat : 1 schraag C3 / M11 + 1 seingever
- Sint Lievenspoortstraat x Brusselsepoortstraat : 1 schraag C3 / M11 + 1 seingever
- Ommegangstraat x Brusselsepoortstraat : 1 schraag C3 / M11 + 1 seingever
- Krevelstraat x Brusselsepoortstraat : 1 schraag C3 / M11 + 1 seingever



- Jules de Bruyckerdreef x Zuidparklaan : 1 schraag C3 + 2 blanco's + 1 seingever
- Franklin Rooseveltlaan x Gustaaf Callierlaan : 1 schraag C3 + 1 blanco + 1 seingever (eveneens signalisatie thv F. Benardstraat uitzetten)
- Franklin Rooseveltlaan x François Benardstraat : 1 schraag C3 + UPV + F45
- Franklin Rooseveltlaan x Muinklaan : 1 schraag C3 + 4 blanco's + 2 agenten + 2 seingevers (het verkeer afleiden via de Jules de Bruyckerdreef richting Graaf van Vlaanderenplein)
- Oprit B401 : 2 x schraag C3 + 5 blanco schragen om oprit af te sluiten tijdens opbouw + 1 agent met dienstvoertuig (afsluiten vanaf 09.30 uur)
- Hofstraat x Muinklaan : 2 x schraag C3 + 2 seingevers (eveneens signalisatie thv F. Benardstraat uitzetten)
- Hofstraat x François Benardstraat : 1 schraag C3 + UPV + F45



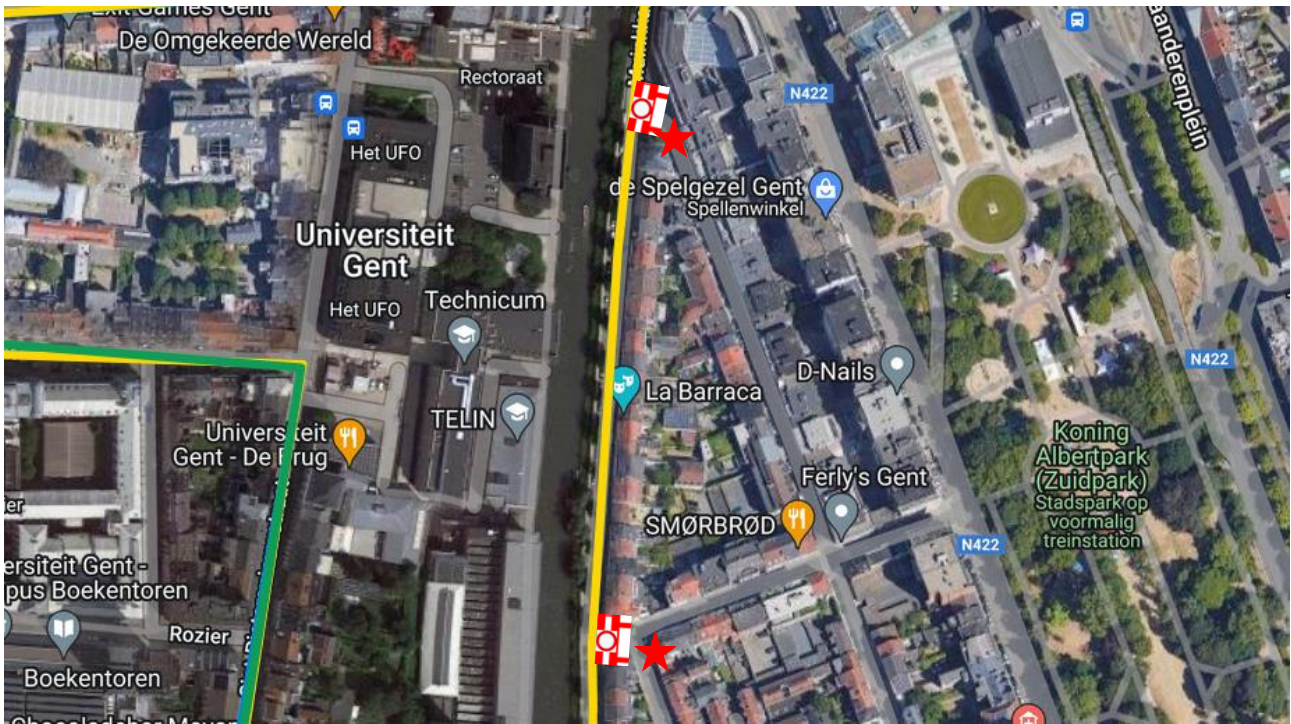

- Hertstraat x Muinklaan : 2 x schraag C3 + 2 seingever
- Muinkkaai x Muinklaan : 1 schraag C3 + 2 blanco's + 1 seingever (eveneens signalisatie thv F. Benardstraat uitzetten)
- Muinkkaai x François Benardstraat : 1 schraag C3
- Arenstraat x Muinkkaai : 1 schraag C3 + 1 seingever




- Olifantstraat gedeelte tussen de Gustaaf Callierlaan en de Leeuwstraat : TDW (reeds op vrijdag) afdekken F19's en C1's doormiddel van borden A39 tbv De Lijn.
+ aan Okapistraat D1 afdekken doormiddel van D3 (verplicht rechtdoor – linksaf)



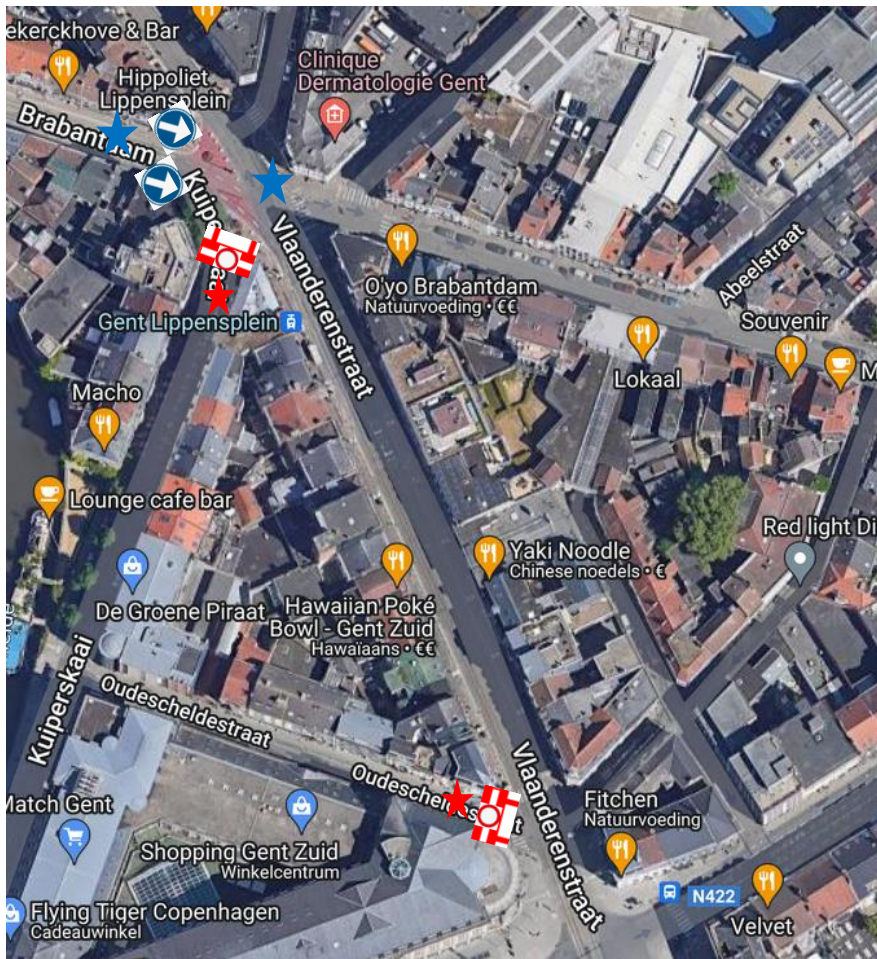

- Verwijderen fietsrekken en betonblokken thv de doorsteek Okapistraat x Hubert Frere Orbanlaan



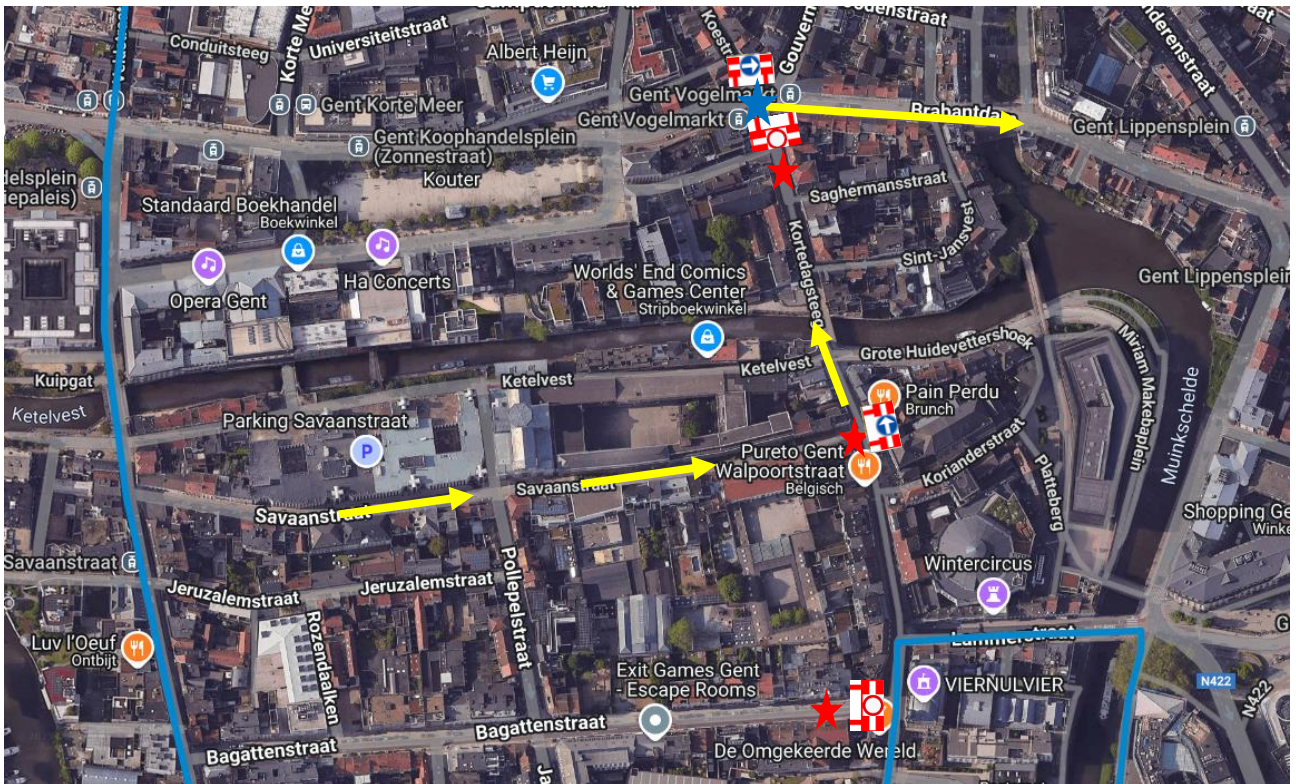

- Guldenspoorstraat x Muinkkaai : 1 schraag C3 + 1 seingever
- Hofstraat x Muinkkaai : 1 schraag C3 + 1 seingever



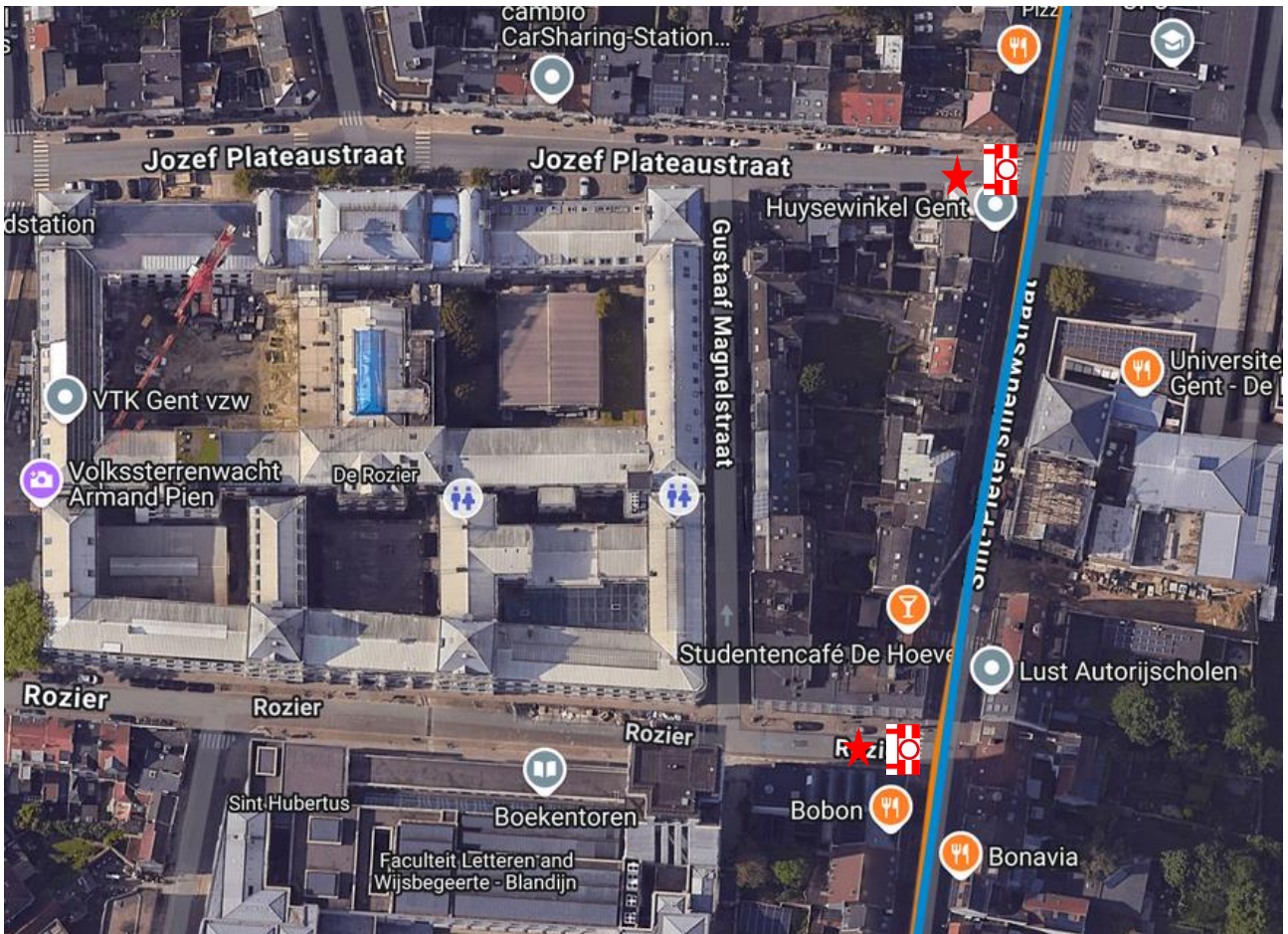

- Muinkkaai x Lammerstraat : 1 schraag C3 + 1 agent + 2 seingevers + kruispunt volledig afzetten doormiddel van nadarhekkens en signalisatielint (organisatie). Voetgangers en fietsers mogen de Muinkkaai niet op kunnen.




- Oudescheldestraat x Vlaanderenstraat : schraag C3 / M11 + uitgezonderd De Lijn + **1 seingever**
- Kuiperskaai x Brabantdam : schraag C3 / M11+ 2 blanco's + **1 seingever**
- Brabantdam x Kuiperskaai : 2 x D1 (verplicht rechtdoor) op voet + **2 agenten**



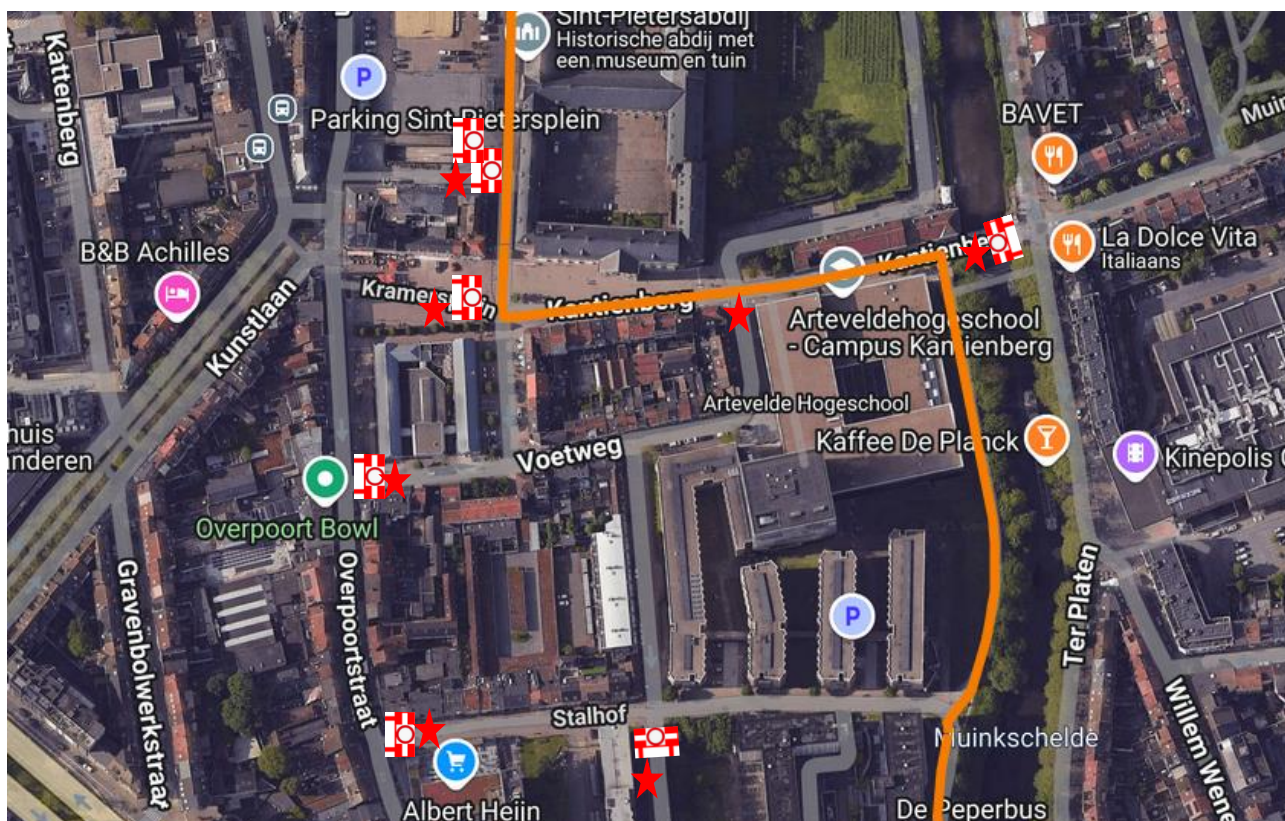
- Kortedagsteeg x Brabantdam : schraag C3 + schraag D1 rechts + 1 agent + 1 seingever
- Bagattenstraat x Sint Pietersnieuwstraat : 1 schraag C3 + 1 seingever
- Wijzigen rijrichting in de Savaanstraat (gedeelte tussen de Pollepelstraat en de Walpoortstraat) + Walpoortstraat + Kortedagsteeg. Op die manier kan het verkeer uit parking Savaan het stadscentrum verlaten via de Brabantdam.
- Walpoortstraat x Savaanstraat : schraag D1 links + 1 seingever



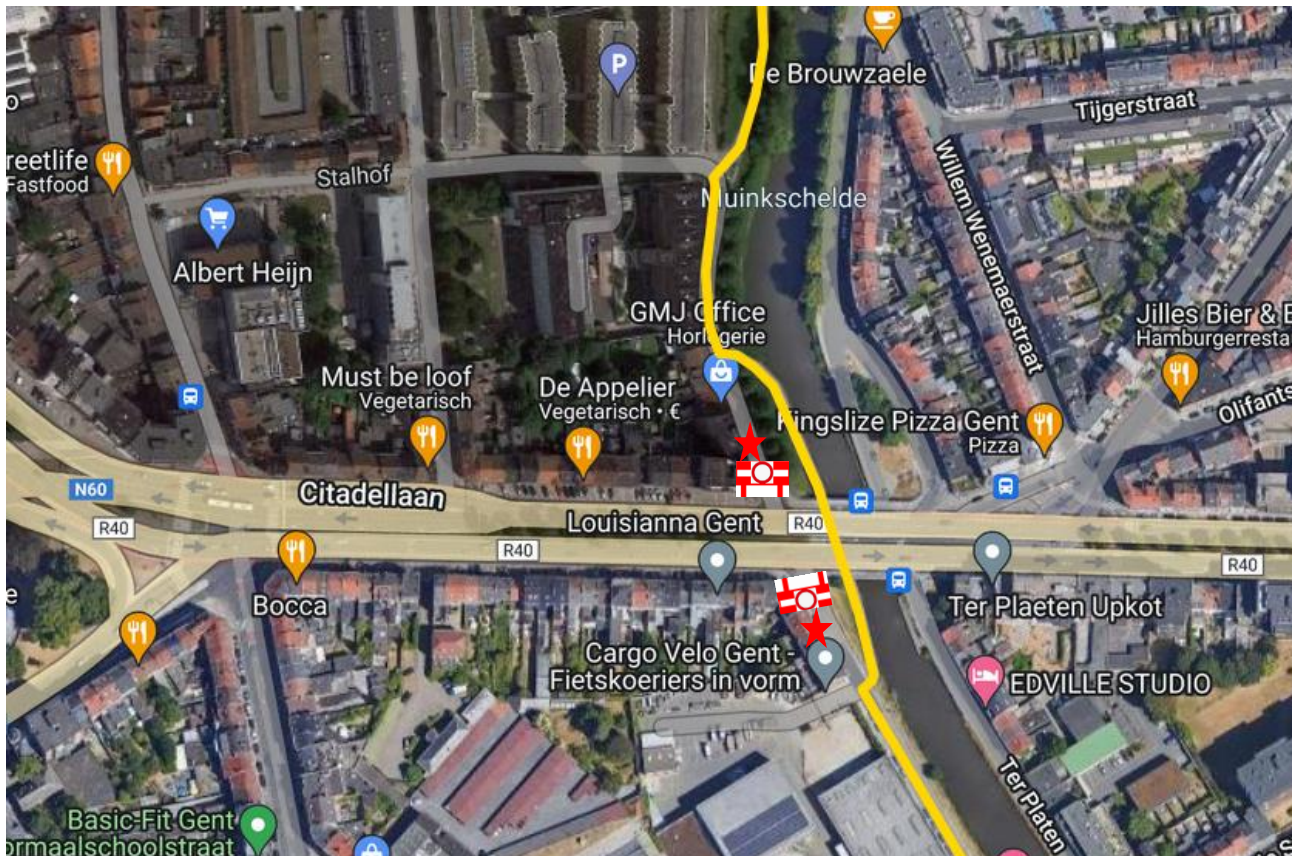

- Jozef Plateaustraat x Sint Pietersnieuwstraat : 1 schraag C3 + 1 seingever
- Rozier x Sint Pietersnieuwstraat : 1 schraag C3 + 1 seingever



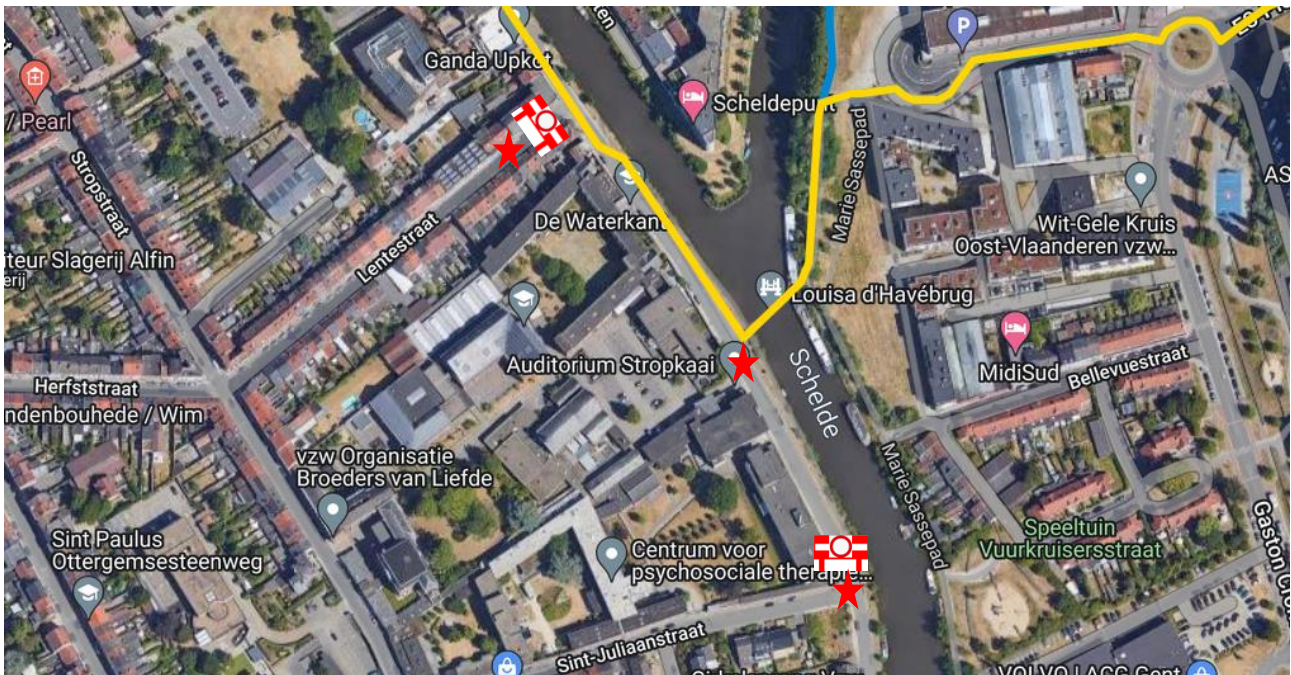

Bijkomend 6 km




- Sint Pietersplein x uitrit parking : 1 schraag C3 thv uitrit + 1 schraag C3 (fietsers) + 1 seingever (uitrit parking laten sluiten)
- Kramersplein : 1 schraag C3 + 1 seingever
- Voetweg x Overpoortstraat : 1 schraag C3 + 1 seingever
- Voetweg x Kantienberg : 1 seingever
- Jan Frans Willemsstraat x Stalhof : 1 schraag C3 + 1 seingever
- Stalhof x Overpoortstraat : 1 schraag C3 + 1 seingever
- Muinkbrug : 1 schraag C3 + 1 seingever



- Isabellakaai x R40 : 1 schraag C3 + 1 seingever
- Stropkaai x R40 x 1 schraag C3 + 1 seingever



- Lentestraat x Stropkaai : 1 schraag C3 + 1 seingevers
- Stropkaai x Sint Juliaanstraat : 1 schraag C3 + 1 seingevers
- Louiza D'Havébrug : 1 seingevers



Signaalgevers / seingevers :

De signaalgevers / seingeveer dient minimum 18 en maximum 78 jaar oud te zijn.

Signaalgevers kunnen het verkeer stilleggen – dit houdt in het verkeer op de dwarsrichting op te houden, dmv het gebruik van het verkeersbord C3 (en het dragen van een driekleurige armband "Signaalgever) – in een bepaalde richting sturen of aangeven niet in een bepaalde richting te rijden, dit alles om de wedstrijd / het evenement zijn normaal verloop te laten kennen. Het optreden van de signaalgever is plaats- en tijdgebonden.

De signaalgevers kunnen niet beteugelend optreden bij niet-naleving van hun aanwijzingen. Ze kunnen wel beroep doen op de politiediensten of aangifte doen van een overtreding bij de lokale politie van de gemeente waar ze ingezet worden.

De basisuitrusting van een signaalgever bestaat uit:

- een reflecterend jasje,
- een armband met de nationale driekleur en het opschrift "signaalgever" (duidelijk zichtbaar te bevestigen aan de linker bovenarm),
- een verkeersbord C3 (wit rond oppervlak met rode rand)

Iemand die niet voldoet aan bovenvermelde voorwaarden is toezichter en heeft geen enkele bevoegdheid.

Minimaal aantal signaalgevers te voorzien : 133

+ de nodige reserves om eventuele afwezigheden op te vangen.

De seingevers dienen ten laatste 1 uur voor de start / aanvang evenement in plaats gesteld te zijn.

Pas wanneer alle seingevers in plaats gesteld zijn wordt door de politie toestemming gegeven om te starten.

De seingevers dienen ook in plaats gesteld te blijven tot wanneer er toestemming gegeven wordt door de politie om de plaatsen te verlaten.

De seingevers dienen door de organisatie degelijk gebriefd te worden doormiddel van een fiche mbt hun opstelplaatsen en taken.