



2025_CBS_03540 Nieuw aanvullend reglement van de politie op het wegverkeer - gemeenteweg - Ernest Vanhaevermaetestraat - nieuwe verkeersmaatregel(en) - Vaststelling

Beslissing: Goedgekeurd in besloten vergadering van 17 april 2025

Zijn aanwezig bij de beslissing van dit punt:

Hafsa El-Bazioui, schepen-voorzitter
Sofie Bracke, schepen; Evita Willaert, schepen; Joris Vandenbroucke, schepen; Burak Nalli, schepen; Filip Watteeuw, schepen; Christophe Peeters, schepen
Liesbet Vertriest, adjunct-algemeendirecteur

Bevoegd: Joris Vandenbroucke

Betrokken: Mathias De Clercq

Juridisch kader

De volgende bepalingen zijn van toepassing inzake de bevoegdheid:

- De Nieuwe Gemeentewet 24 juni 1988, artikel 119;
- Het Decreet van 16 mei 2008 betreffende de aanvullende reglementen op het wegverkeer en de plaatsing en bekostiging van verkeerstekens, artikel 5, § 1, 2e lid;
- Het Decreet over het lokaal bestuur van 22 december 2017, artikel 41, 2°;
- Het gemeenteraadsbesluit van 15 december 2015, houdende de delegatie van de vaststellingsbevoegdheid inzake gemeentelijke aanvullende reglementen op het wegverkeer.

De beslissing wordt genomen op grond van:

- Wet betreffende de politie over het wegverkeer, gecoördineerd bij Koninklijk Besluit van 16 maart 1968;
- Decreet van 16 mei 2008 betreffende de aanvullende reglementen op het wegverkeer en de plaatsing en bekostiging van de verkeerstekens;
- Koninklijk Besluit van 1 december 1975 houdende algemeen reglement op de politie van het wegverkeer en van het gebruik van de openbare weg;
- Ministerieel Besluit van 11 oktober 1976 waarbij de minimumafmetingen en de bijzondere plaatsingsvoorwaarden van de verkeerstekens worden bepaald;
- Uitvoeringsbesluit van 23 januari 2009 betreffende de aanvullende reglementen op het wegverkeer en de plaatsing en bekostiging van de verkeerstekens;
- Omzendbrief MOB/2009/1 van 3 april 2009.

Motivering

- De nieuwe maatregel die bij dit besluit getroffen wordt is het verwijderen van de aangebrachte parkeervakken, en vervangen door bebording. Zo worden er geen geschrankte parkeerplaatsen meer voorzien aangezien deze bij sommige bewoners zorgden voor het moeilijk in- en uitrijden van hun inrit.
- Bij collegebesluit van 13 juli 2023 werd als nieuwe maatregel getroffen, het invoeren van het statuut woonerf, daar er geen begaanbare bermen zijn in deze schoolomgeving. Zo ontstaat ook ruimte om parkeerplaatsen in te voeren, waar er in de huidige situatie geen reglementaire parkeerplaatsen mogelijk zijn. De schoolstraat zal worden afgesloten met draaibomen in plaats van het huidige verplaatsbaar hekje.
- Bij collegebesluit van 16 juni 2016 werd de bestaande toestand geregulariseerd en er werden geen nieuwe verkeersmaatregelen ingevoerd.

Bijgevoegde bijlage(n):

- Aanvullend Reglement E Vanhaevermaetestraat dossier P726669.pdf (deel van de beslissing)
- Signalisatieplan E Vanhaevermaetestraat Dossier P-726669 (deel van de beslissing)

Beslissing

Beslist het volgende:

Artikel 1:

Heft op het aanvullend reglement van de politie op het wegverkeer betreffende de gemeenteweg Ernest Vanhaevermaetestraat, goedgekeurd in zitting van 13 juli 2023, van zodra het nieuwe reglement in werking treedt.

Artikel 2:

Stelt vast het bijgevoegd aanvullend reglement van de politie op het wegverkeer en het signalisatieplan betreffende de gemeenteweg Ernest Vanhaevermaetestraat.

2025_CBS_03540 - Nieuw aanvullend reglement van de politie op het wegverkeer - gemeenteweg - Ernest Vanhaevermaetestraat - nieuwe verkeersmaatregel(en)

Vastgesteld in het College van Burgemeester en Schepenen van 17 april 2025

Bekendgemaakt op 18 april 2025

Geldig vanaf 23 april 2025

Referentienummer 2025_CBS_03540

Reglement

Artikel 1.

Op de Ernest Vanhaevermaetestraat van het kruispunt met de Molenwalstraat tot het kruispunt met de Damstraat in de richting van de Damstraat geldt: verboden rijrichting voor iedere bestuurder; de maatregel geldt niet voor fietsers en bestuurders van speed pedelecs. In de tegenovergestelde richting geldt: toegelaten rijrichting op de openbare weg met eenrichtingsverkeer; fietsers en bestuurders van speed pedelecs mogen in de twee richtingen rijden.

Dit wordt aangeduid door verkeerstekens:

- C1
- M11
- F19
- M17

Artikel 2.

Op de Ernest Vanhaevermaetestraat vanaf het kruispunt met de Damstraat in de richting van de Molenwalstraat geldt: er geldt een bijzondere toegangsregeling; de schoolstraat wordt ingevoerd op schooldagen van maandag tot en met vrijdag van 8.15 tot 8.40u en op woensdag van 11.55 tot 12.20u .

Dit wordt aangeduid door verkeerstekens:

- C3
- GIII

Artikel 3.

Op de Ernest Vanhaevermaetestraat, vanaf huisnummer 2 tot huisnummer 22, aan de zijde van de even huisnummers;

op de Ernest Vanhaevermaetestraat, vanaf huisnummer 26 tot het kruispunt met de Molenwalstraat, aan de zijde van de even huisnummers geldt het is verplicht te parkeren deels op de berm of op het trottoir; het parkeren is voorbehouden voor voertuigen max. 3,5t; het begin van de parkeerreglementering wordt aangeduid; het einde van de parkeerreglementering wordt aangeduid.

Dit wordt aangeduid door verkeerstekens:

- Verkeersbord GXb
- Verkeersbord GVIIId
- Verkeersbord E9f
- Verkeersbord GXa

Artikel 4.

Op de Ernest Vanhaevermaetestraat geldt: het (woon)erf wordt afgebakend. Het begin van het (woon)erf wordt aangeduid; ook het einde van het (woon)erf wordt aangeduid.

Dit wordt aangeduid door verkeerstekens:

- F12a
- F12b

Artikel 5.

Op de Ernest Vanhaevermaetestraat ter hoogte van het kruispunt met de Damstraat; op de Ernest Vanhaevermaetestraat ter hoogte van het kruispunt met de Molenwalstraat geldt: voetgangers moeten de oversteekplaats volgen om de rijbaan over te steken.

Dit wordt aangeduid door verkeerstekens:

- WM76.3

Artikel 6.

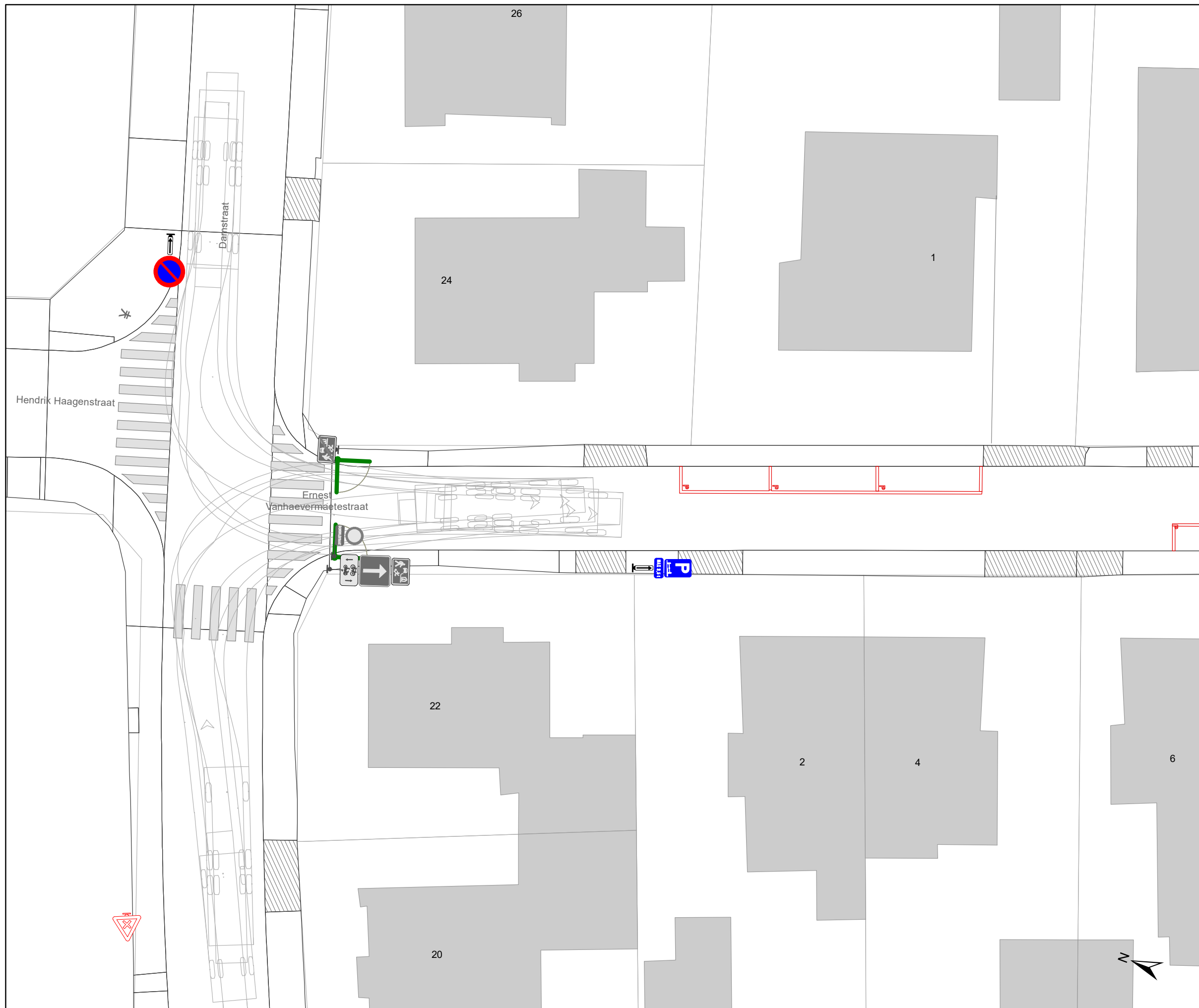
Op de Ernest Vanhaevermaetestraat ter hoogte van huisnummer 24 geldt: bestuurders mogen niet rijden, stilstaan of parkeren op de markeringen van de verkeersgeleider of het verdrijvingsvlak.

Dit wordt aangeduid door verkeerstekens:

- WM77.4

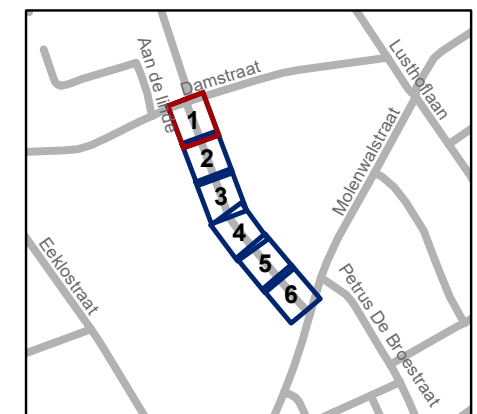
(einde reglement)





Legende

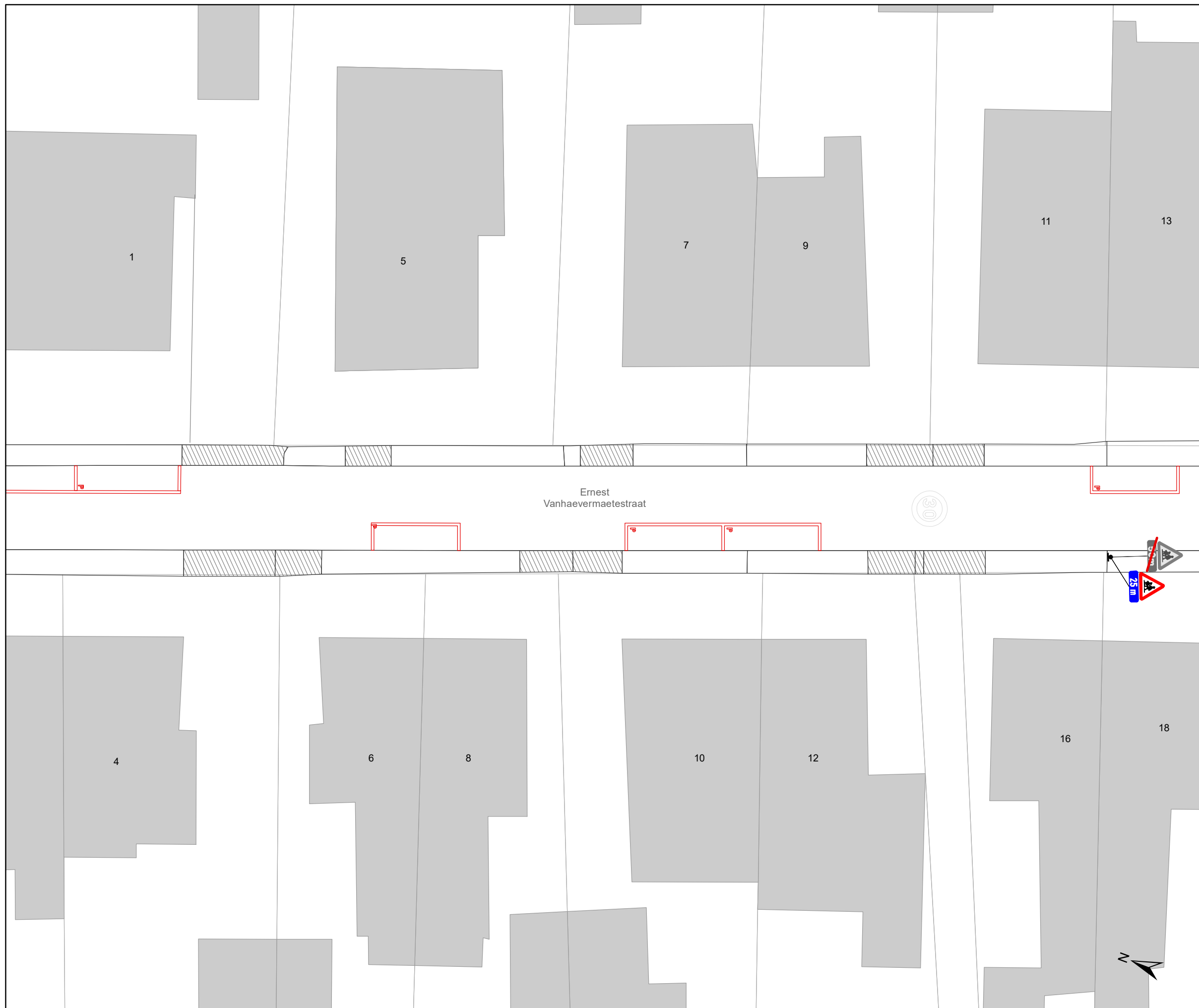
-  Bestaande verkeersborden
-  Geplande verkeersborden
-  Te verwijderen verkeersborden
-  Bestaande wegmarkeringen
-  Geplande wegmarkeringen
-  Te verwijderen wegmarkeringen
-  Ander gepland dossier (ter uitvoering bij DWBW)
-  Bestaand paaltje
-  Geplande IPOD III groene ploobakken
-  Draaiboom (standaard open)



gent: Mobiliteitsbedrijf stad Gent
Verkeerstechnische taken

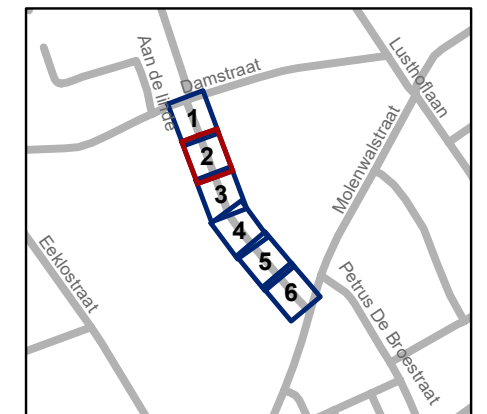
E. Vanhaevermaetestraat Woonerf / schoolstraat

Dossiernummer P-726669			
DATUM	SCHAAL	PLAN	P FORMAAT
8/04/2025	1/200	1/6	A3



Legende

-  Bestaande verkeersborden
-  Geplande verkeersborden
-  Te verwijderen verkeersborden
-  Bestaande wegmarkeringen
-  Geplande wegmarkeringen
-  Te verwijderen wegmarkeringen
-  Ander gepland dossier (ter uitvoering bij DWBW)
- Bestaand paaltje
- Geplande IPOD III groene ploobakken
-  Draaiboom (standaard open)

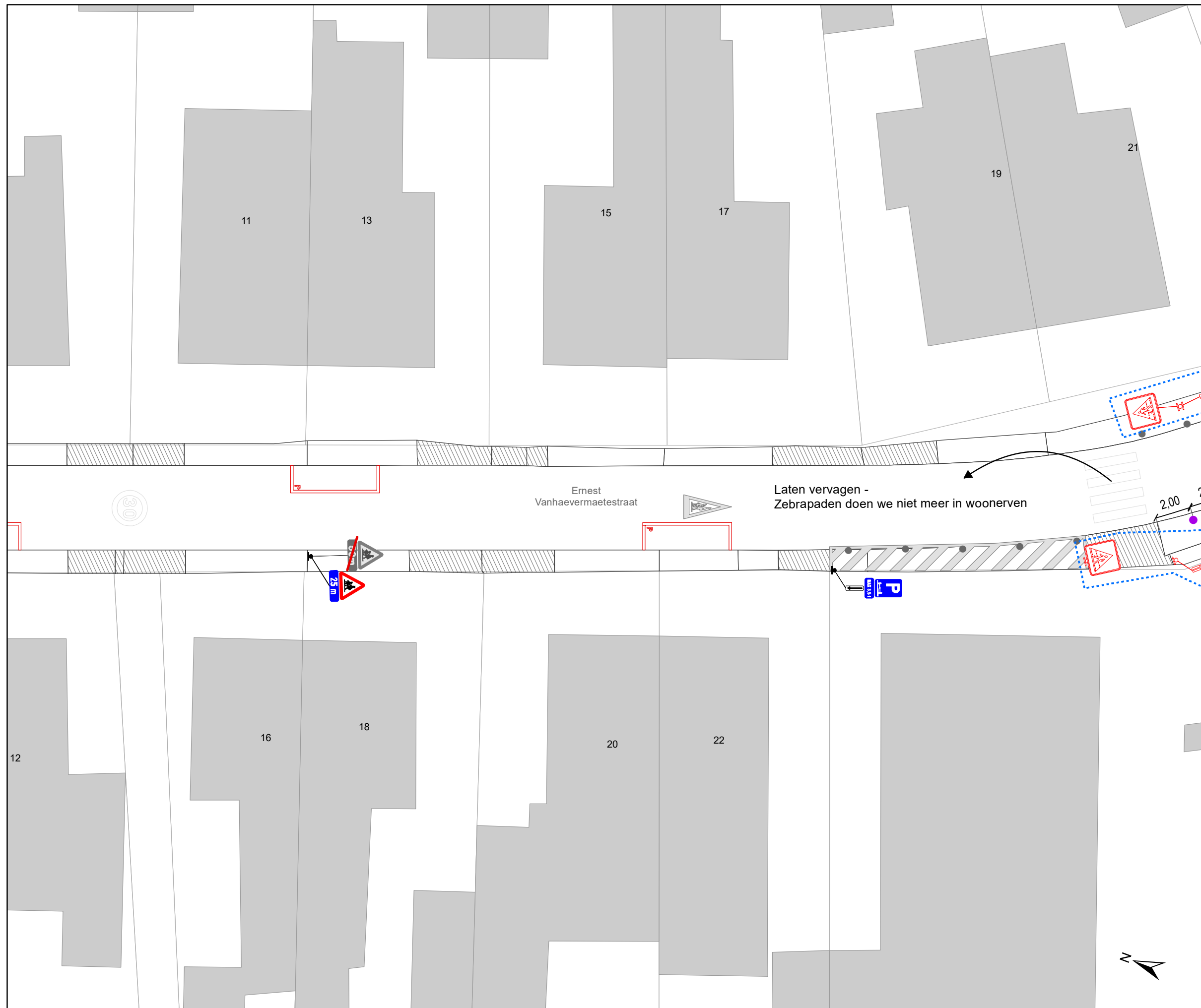


gent: Mobiliteitsbedrijf stad Gent
Verkeerstechnische taken

**E. Vanhaevermaetestraat
Woonerf / schoolstraat**

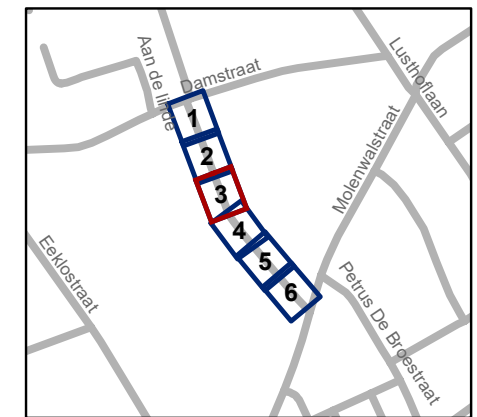
Dossiernummer P-726669

DATUM	SCHAAL	PLAN	P FORMAAT
8/04/2025	1/200	2/6	A3



Legende

-  Bestaande verkeersborden
-  Geplande verkeersborden
-  Te verwijderen verkeersborden
-  Bestaande wegmarkeringen
-  Geplande wegmarkeringen
-  Te verwijderen wegmarkeringen
-  Ander gepland dossier (ter uitvoering bij DWBW)
-  Bestaand paaltje
-  Geplande IPOD III groene ploobakken
-  Draaiboom (standaard open)



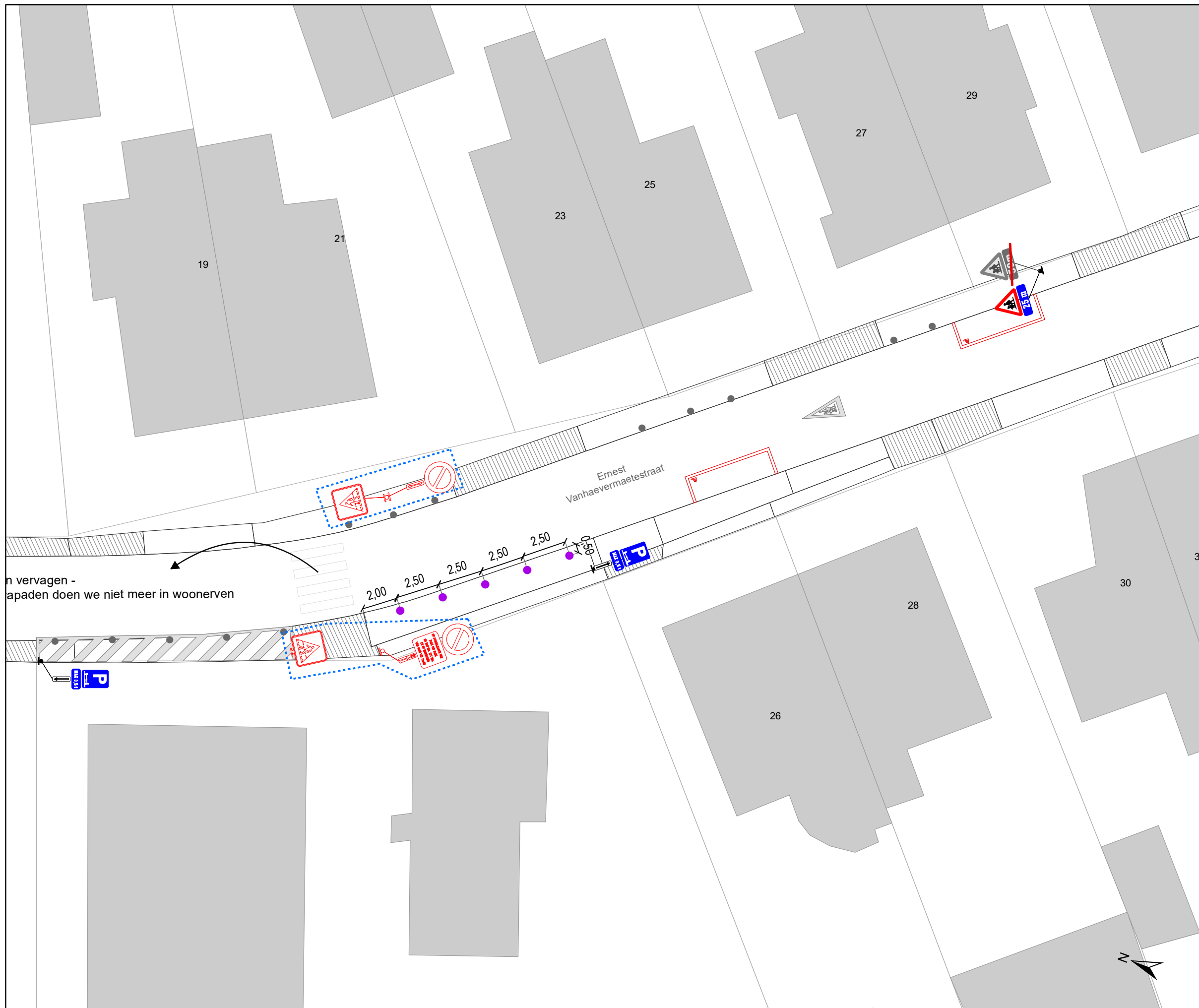
gent: Mobiliteitsbedrijf stad Gent
Verkeerstechnische taken

E. Vanhaevermatestraat Woonerf / schoolstraat

Dossiernummer P-726669

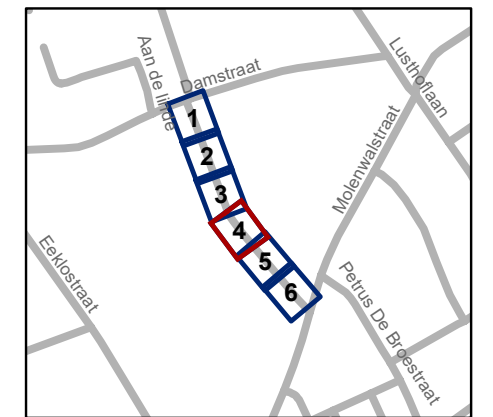
DATUM	SCHAAL	PLAN	P FORMAAT
8/04/2025	1/200	3/6	A3





Legende

-  Bestaande verkeersborden
-  Geplande verkeersborden
-  Te verwijderen verkeersborden
-  Bestaande wegmarkeringen
-  Geplande wegmarkeringen
-  Te verwijderen wegmarkeringen
-  Ander gepland dossier (ter uitvoering bij DWBW)
-  Bestaand paaltje
-  Geplande IPOD III groene ploobaken
-  Draaiboom (standaard open)

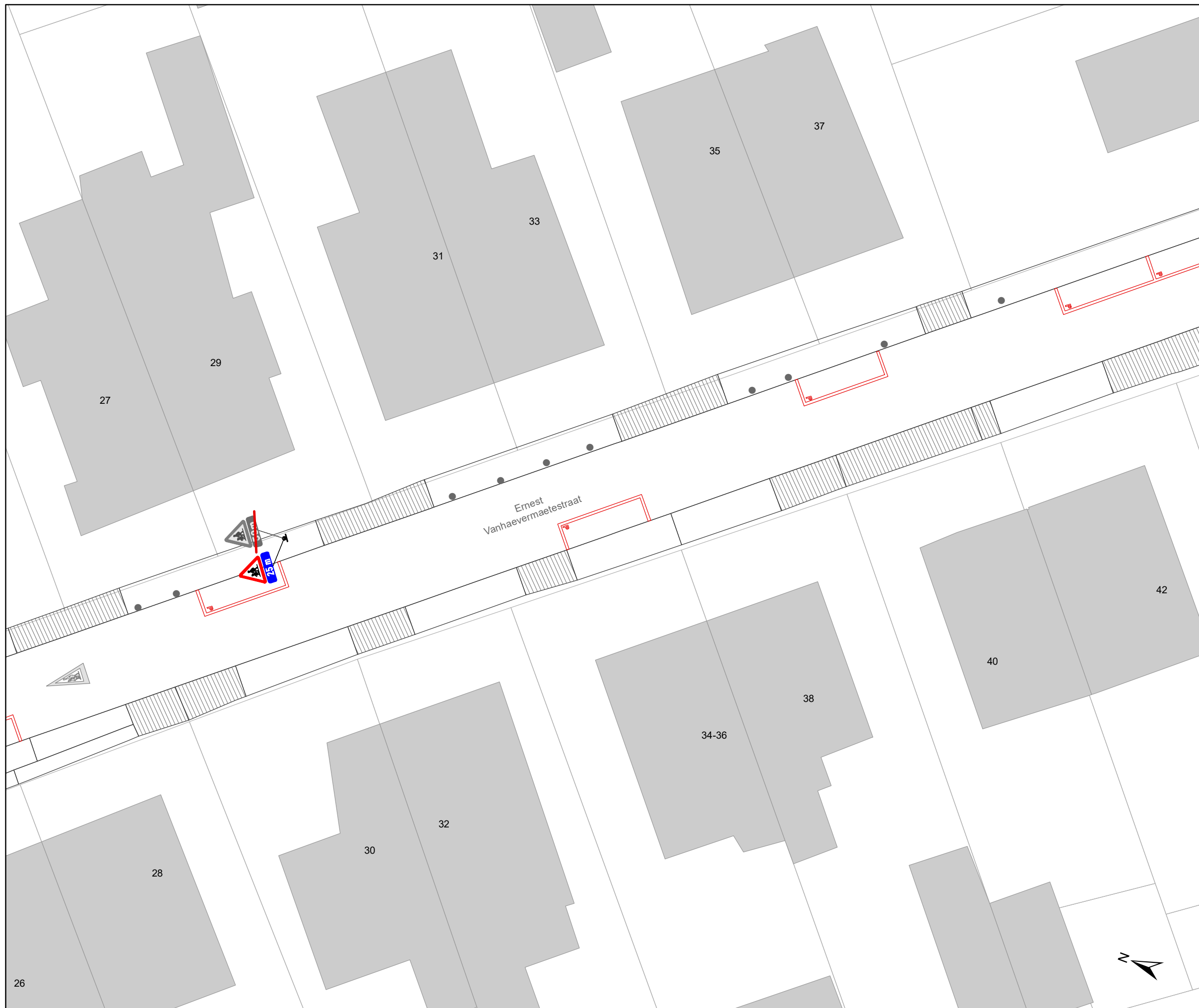


gent: Mobiliteitsbedrijf stad Gent
Verkeerstechnische taken

**E. Vanhaevermaetestraat
Woonerf / schoolstraat**

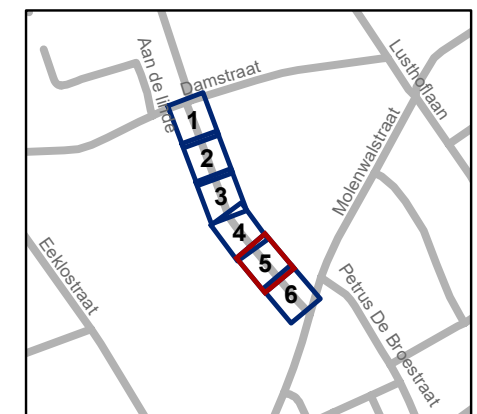
Dossiernummer P-726669

DATUM	SCHAAL	PLAN	P FORMAAT
8/04/2025	1/200	4/6	A3



Legende

-  Bestaande verkeersborden
-  Geplande verkeersborden
-  Te verwijderen verkeersborden
-  Bestaande wegmarkeringen
-  Geplande wegmarkeringen
-  Te verwijderen wegmarkeringen
-  Ander gepland dossier (ter uitvoering bij DWBW)
-  Bestaand paaltje
-  Geplande IPOD III groene ploobakken
-  Draaiboom (standaard open)

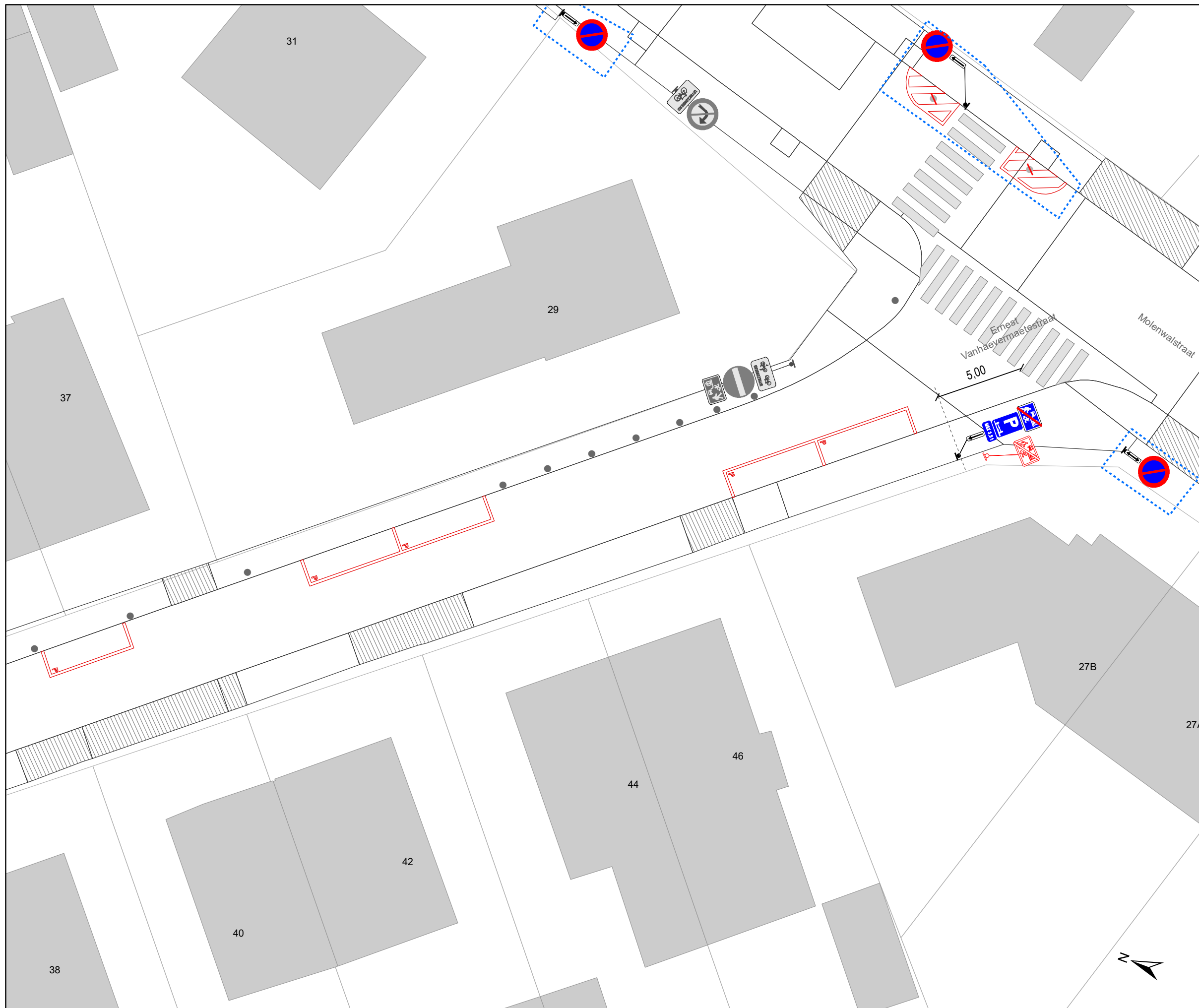


gent: Mobiliteitsbedrijf stad Gent
Verkeerstechnische taken

E. Vanhaevermaetestraat Woonerf / schoolstraat

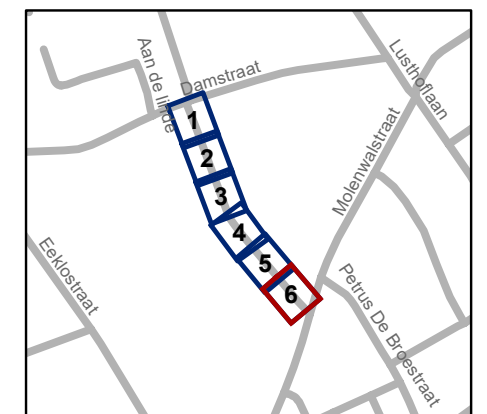
Dossiernummer P-726669

DATUM	SCHAAL	PLAN	P FORMAAT
8/04/2025	1/200	5/6	A3



Legende

-  Bestaande verkeersborden
-  Geplande verkeersborden
-  Te verwijderen verkeersborden
-  Bestaande wegmarkeringen
-  Geplande wegmarkeringen
-  Te verwijderen wegmarkeringen
-  Ander gepland dossier (ter uitvoering bij DWBW)
-  Bestaand paaltje
-  Geplande IPOD III groene ploobakken
-  Draaiboom (standaard open)



gent: Mobiliteitsbedrijf stad Gent
Verkeerstechnische taken

E. Vanhaevermatestraat Woonerf / schoolstraat

Dossiernummer P-726669			
DATUM	SCHAAL	PLAN	P FORMAAT
8/04/2025	1/200	6/6	A3