



---

**2025\_CBS\_03279 Nieuw aanvullend reglement van de politie op het wegverkeer - gemeenteweg - Adelaarsstraat - regularisatie - Vaststelling**

**Beslissing:** Goedgekeurd in besloten vergadering van 10 april 2025

**Zijn aanwezig bij de beslissing van dit punt:**

Mathias De Clercq, burgemeester-voorzitter; Astrid De Bruycker, schepen  
Bram Van Braeckvelt, schepen; Burak Nalli, schepen; Filip Watteeuw, schepen;  
Christophe Peeters, schepen  
Mieke Hullebroeck, algemeen directeur

**Bevoegd:** Joris Vandenbroucke

**Betrokken:** Mathias De Clercq

**Juridisch kader**

**De volgende bepalingen zijn van toepassing inzake de bevoegdheid:**

- De Nieuwe Gemeentewet 24 juni 1988, artikel 119;
- Het Decreet van 16 mei 2008 betreffende de aanvullende reglementen op het wegverkeer en de plaatsing en bekostiging van verkeerstekens, artikel 5, § 1, 2e lid;
- Het Decreet over het lokaal bestuur van 22 december 2017, artikel 41, 2°;
- Het gemeenteraadsbesluit van 15 december 2015, houdende de delegatie van de vaststellingsbevoegdheid inzake gemeentelijke aanvullende reglementen op het wegverkeer.

**De beslissing wordt genomen op grond van:**

- Wet betreffende de politie over het wegverkeer, gecoördineerd bij Koninklijk Besluit van 16 maart 1968;
- Decreet van 16 mei 2008 betreffende de aanvullende reglementen op het wegverkeer en de plaatsing en bekostiging van de verkeerstekens;
- Koninklijk Besluit van 1 december 1975 houdende algemeen reglement op de politie van het wegverkeer en van het gebruik van de openbare weg;
- Ministerieel Besluit van 11 oktober 1976 waarbij de minimumafmetingen en de bijzondere plaatsingsvoorwaarden van de verkeerstekens worden bepaald;
- Uitvoeringsbesluit van 23 januari 2009 betreffende de aanvullende reglementen op het wegverkeer en de plaatsing en bekostiging van de verkeerstekens;
- Omzendbrief MOB/2009/1 van 3 april 2009;

## **Motivering**

- Bij dit collegebesluit wordt de bestaande toestand geregulariseerd behalve het gebod om rechtdoor te rijden ter hoogte van de Wallekensstraat aangezien het verbod om richting de Driesleutelsstraat in een ander dossier beter gepositioneerd wordt en dit gebodsbord overbodig wordt.
  
- Bij dit collegebesluit wordt de bestaande toestand geregulariseerd behalve het gebod om rechtdoor te rijden ter hoogte van de Wallekensstraat aangezien het verbod om richting de Driesleutelsstraat in een ander dossier beter gepositioneerd wordt en dit gebodsbord overbodig wordt.

## **Bijgevoegde bijlage(n):**

- Aanvullend reglement Adelaarsstraat dossier P724186 (deel van de beslissing)
- Signalisatieplan Adelaarsstraat dossier P724186 (deel van de beslissing)

## **Beslissing**

### **Beslist het volgende:**

#### **Artikel 1:**

Stelt vast het bijgevoegd aanvullend reglement van de politie op het wegverkeer en het signalisatieplan betreffende de gemeenteweg Adelaarsstraat.

2025\_CBS\_03279 - Nieuw aanvullend reglement van de politie op het wegverkeer - gemeenteweg - Adelaarsstraat - regularisatie

Vastgesteld in het College van Burgemeester en Schepenen van 10 april 2025

Bekendgemaakt op 11 april 2025

Geldig vanaf 16 april 2025

Referentienummer 2025\_CBS\_03279

## Reglement

### Artikel 1.

Op de Adelaarsstraat ter hoogte van het Gemeenteplein geldt: de bestuurders moeten voorrang verlenen aan iedere bestuurder die rijdt op de openbare weg of de rijbaan die ze oprijden; de plaats waar de bestuurders, zo nodig, moeten stoppen om voorrang te verlenen, wordt aangeduid.

Dit wordt aangeduid door verkeerstekens:

- Verkeersbord B1
- Wegmarkering van artikel WM76.2

### Artikel 2.

Op de Adelaarsstraat vanaf de zuidwestelijke hoek van Kortrijksesteenweg (N43) huisnummer 1192C in noordoostelijke richting voor 25 meter geldt: fietsers en bestuurders van tweewielige bromfietsen klasse A moeten het enkelrichtings fietspad volgen, voor zover het in de door hen gevolgde rijrichting is gesignaleerd.

Dit wordt aangeduid door verkeerstekens:

- Verkeersbord D7

### Artikel 3.

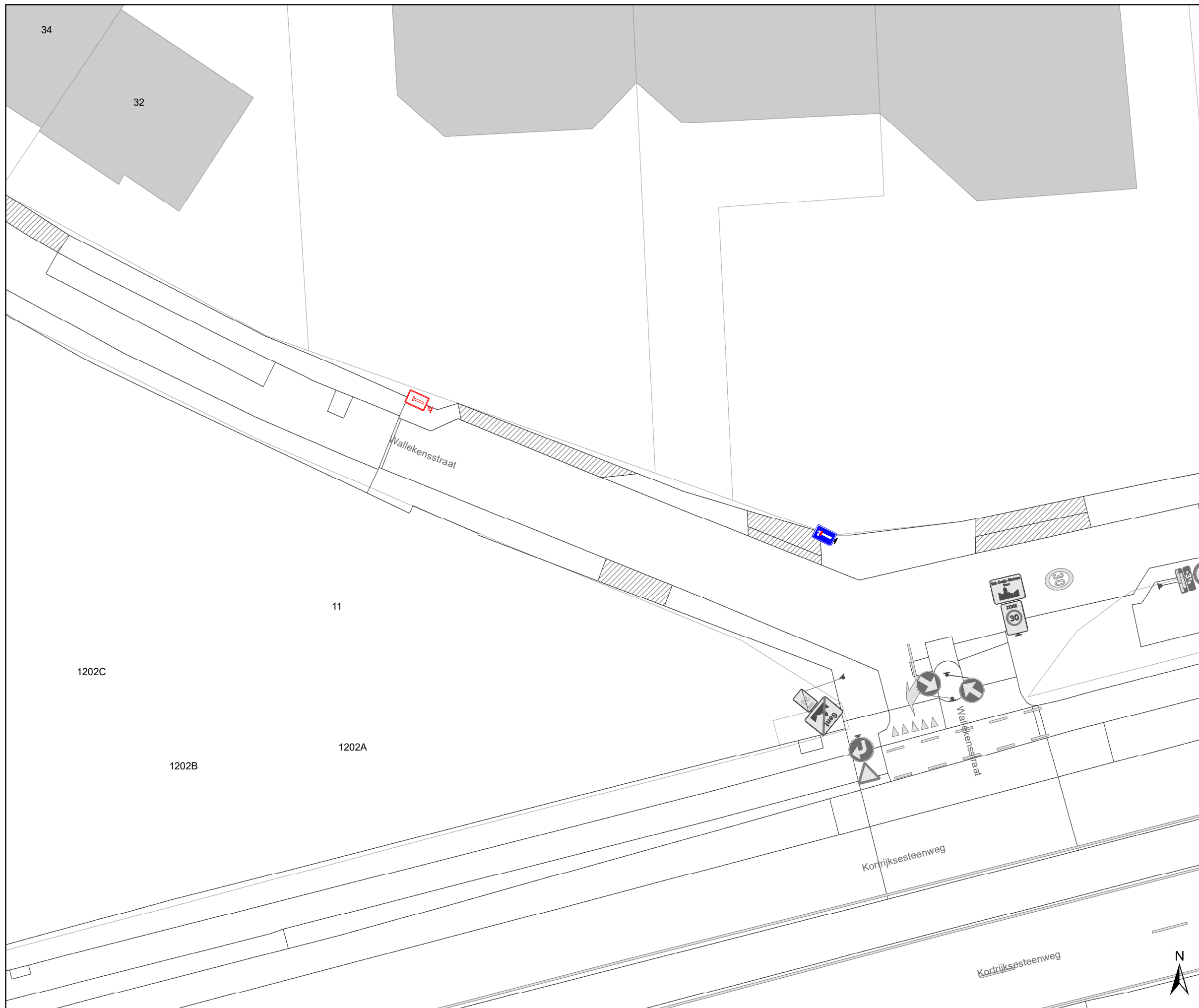
Op de Adelaarsstraat van huisnummers 10-10B tot en met 2 geldt: het is iedere bestuurder verboden de onderbroken streep die het naderen van de doorlopende streep aankondigt te overschrijden, behalve om in te halen, om links af te slaan, om te keren of om van rijstrook te veranderen; het is iedere bestuurder verboden de doorlopende streep te overschrijden, alsook links van de streep te rijden wanneer deze de twee rijrichtingen scheidt.

Dit wordt aangeduid door verkeerstekens:





- Wegmarkering van artikel WM72.3
- Wegmarkering van artikel WM72.2

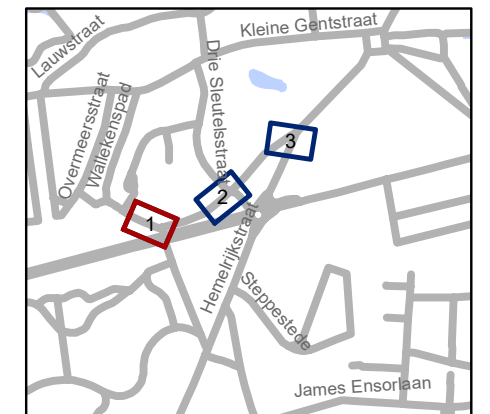
---

(einde reglement)



### Legende

-  Bestaande verkeersborden
-  Geplande verkeersborden
-  Te verwijderen verkeersborden
-  Bestaande wegmarkeringen

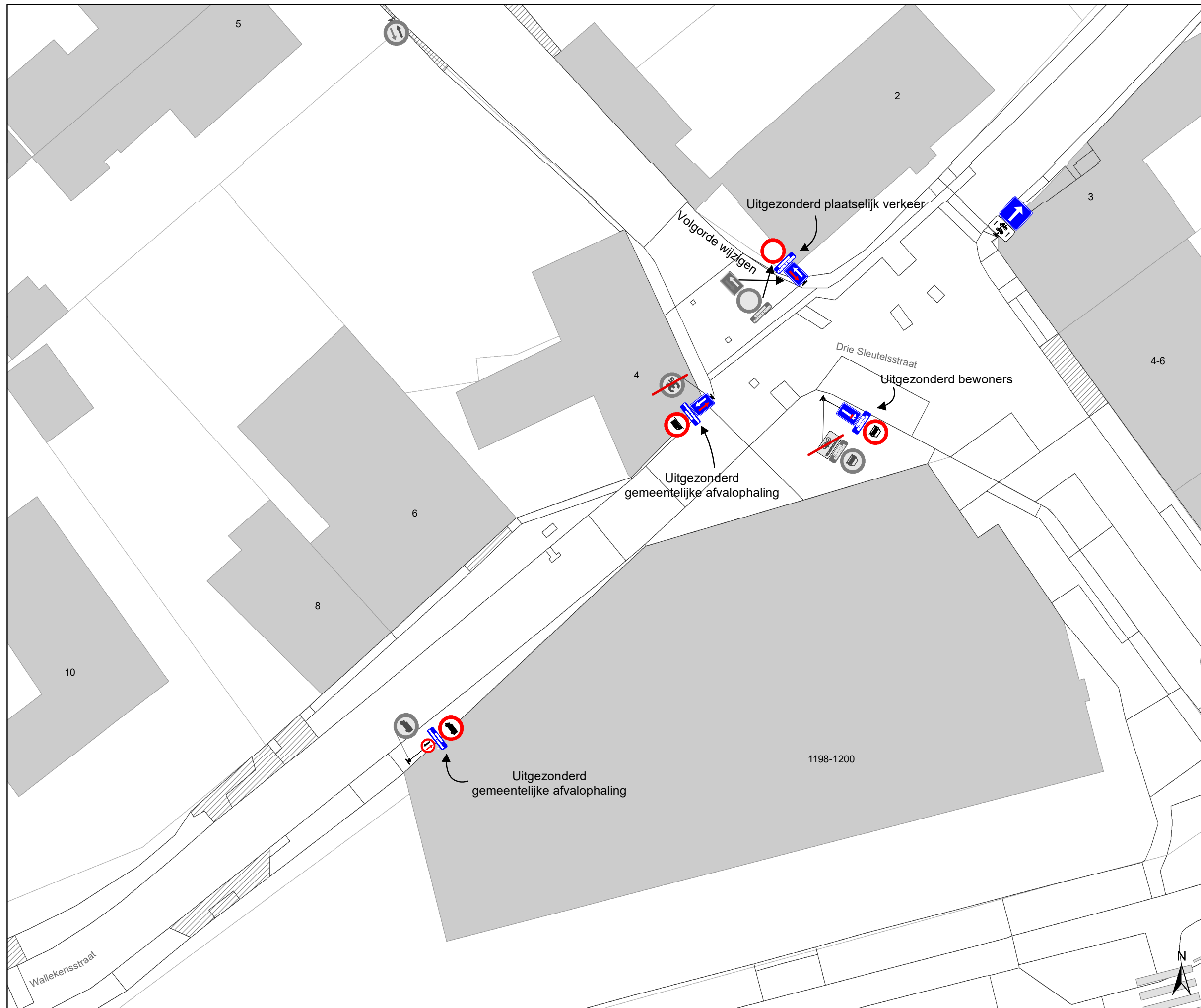


**gent:** Mobiliteitsbedrijf stad Gent  
Verkeerstechnische taken

**Wallekenstraat**  
**Verbodsuitzondering**

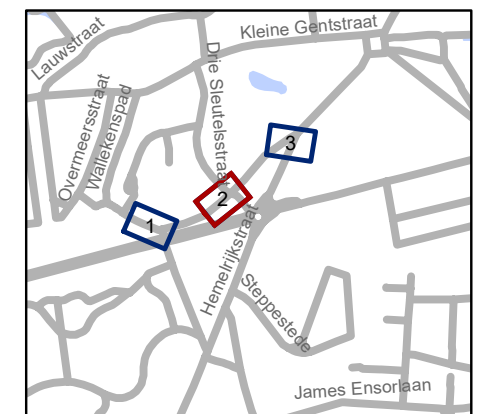
Dossiernummer P-724186

| DATUM      | SCHAAL | PLAN | P FORMAAT |
|------------|--------|------|-----------|
| 24/03/2025 | 1/250  | 1/3  | A3        |



### Legende

- Bestaande verkeersborden
- Geplande verkeersborden
- Te verwijderen verkeersborden
- Bestaande wegmarkeringen

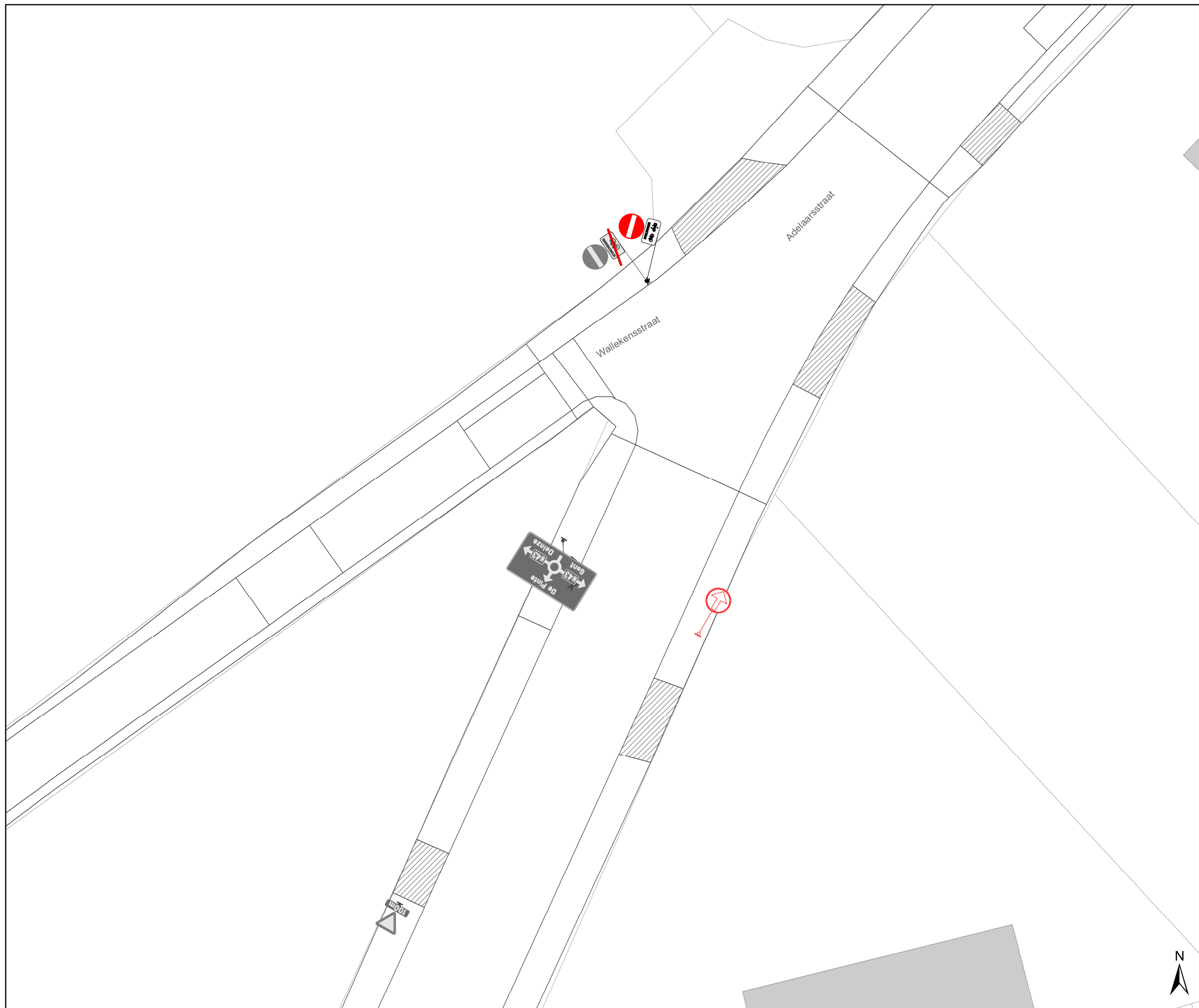


**gent:** Mobiliteitsbedrijf stad Gent  
Verkeerstechnische taken





**Wallekensstraat**  
**Verbodsuitzondering**

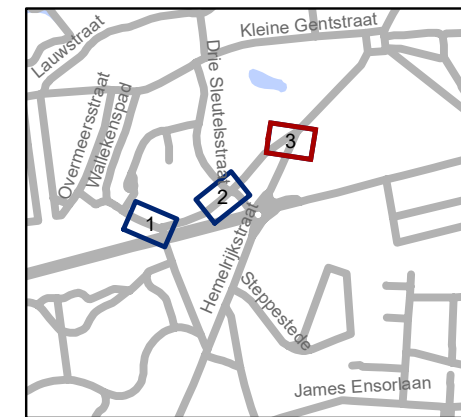
Dossiernummer P-724186

| DATUM      | SCHAAL | PLAN | P FORMAAT |
|------------|--------|------|-----------|
| 24/03/2025 | 1/250  | 2/3  | A3        |



### Legende

-  Bestaande verkeersborden
-  Geplande verkeersborden
-  Te verwijderen verkeersborden
-  Bestaande wegmarkeringen



**gent:** Mobiliteitsbedrijf stad Gent  
Verkeerstechnische taken

**Wallekenstraat**  
**Verbodsuitzondering**

Dossiernummer P-724186

| DATUM      | SCHAAL | PLAN | P FORMAAT |
|------------|--------|------|-----------|
| 24/03/2025 | 1/250  | 3/3  | A3        |