



2025_CBS_00609 Nieuw aanvullend reglement van de politie op het wegverkeer - gemeenteweg - Kerkstraat - nieuwe verkeersmaatregelen - Vaststelling

Melding van de algemeen directeur

Opheffing

Opgeheven door het college van burgemeester en schepenen op 27 maart 2025
(2025_CBS_02740)

Beslissing: Goedgekeurd in besloten vergadering van 23 januari 2025

Zijn aanwezig bij de beslissing van dit punt:

Mathias De Clercq, aangewezen burgemeester-voorzitter
Hafsa El-Bazioui, schepenen; Astrid De Bruycker, schepenen; Sofie Bracke, schepenen; Evita Willaert, schepenen; Joris Vandenbroucke, schepenen; Bram Van Braeckvelt, schepenen; Burak Nalli, schepenen; Filip Watteeuw, schepenen; Christophe Peeters, schepenen
Mieke Hullebroeck, algemeen directeur; Liesbet Vertriest, adjunct-algemeendirecteur

Bevoegd: Joris Vandenbroucke

Betrokken: Mathias De Clercq

Juridisch kader

De volgende bepalingen zijn van toepassing inzake de bevoegdheid:

- De Nieuwe Gemeentewet 24 juni 1988, artikel 119;
- Het Decreet van 16 mei 2008 betreffende de aanvullende reglementen op het wegverkeer en de plaatsing en bekostiging van verkeerstekens, artikel 5, § 1, 2e lid;
- Het Decreet over het lokaal bestuur van 22 december 2017, artikel 41, 2°;
- Het gemeenteraadsbesluit van 15 december 2015, houdende de delegatie van de vaststellingsbevoegdheid inzake gemeentelijke aanvullende reglementen op het wegverkeer.

De beslissing wordt genomen op grond van:

- Wet betreffende de politie over het wegverkeer, gecoördineerd bij Koninklijk Besluit van 16 maart 1968;
- Decreet van 16 mei 2008 betreffende de aanvullende reglementen op het wegverkeer en de plaatsing en bekostiging van de verkeerstekens;
- Koninklijk Besluit van 1 december 1975 houdende algemeen reglement op de politie van het wegverkeer en van het gebruik van de openbare weg;

- Ministerieel Besluit van 11 oktober 1976 waarbij de minimumafmetingen en de bijzondere plaatsingsvoorwaarden van de verkeerstekens worden bepaald;
- Uitvoeringsbesluit van 23 januari 2009 betreffende de aanvullende reglementen op het wegverkeer en de plaatsing en bekostiging van de verkeerstekens;
- Omzendbrief MOB/2009/1 van 3 april 2009;

Motivering

- De nieuwe maatregel die bij dit besluit wordt getroffen, betreft het wijzigen van het goedgekeurde besluit van 14 december, waarbij in het kader van het verbeteren van de verkeersveiligheid en het verhogen van de leefkwaliteit in de wijk Dampoort/Gentbrugge beperkt eenrichtingsverkeer werd ingevoerd tussen de Leo Tertzweillaan en de Bassijnstraat. Om de buurtparking ter hoogte van huisnummer 195 bereikbaar te maken in 2 richtingen vanuit de Leo Tertzweillaan wordt het beperkt éénrichtingsverkeer verschoven naar het einde van de parkinginrit (start net voorbij de buurtparking komende van de Leo Tertzweillaan). Omgekeerd, in de richting van de Leo Tertzweillaan, wordt het beperkt éénrichtingsverkeer reeds gestart net na het kruispunt met de Bassijnstraat. Ook de uitzonderingen op het eenrichtingsverkeer wordt gewijzigd naar fietsers, bestuurders van bromfietsen klasse A en bestuurders van speedpedelecs, De omrijdfactor voor bromfietsen klasse A is immers te hoog.
- Bij collegebesluit van 29 februari 2024 werd het aanbrengen van een oversteekplaats voor voetgangers ter hoogte van de Breestraat goedgekeurd.
- Bij collegebesluit van 15 februari 2024 werden maatregelen getroffen die kaderen binnen een actieplan dat opgenomen werd in het jaarplan van het Mobiliteitsbedrijf in samenspraak met het kabinet om fietsroutes te screenen op paaltjes. De nadruk ligt op het wegnemen van overbodige paaltjes. Er worden enkel nog paaltjes geplaatst waar ze essentieel zijn om autoverkeer te weren. Tevens worden bepaalde paaltjes vernieuwd zodat ze IPOD-conform zijn. Paaltjes die centraal staan op het fietspad worden beter zichtbaar en veiliger door ze te vervangen met een reflecterende flexibele paal.

Daarnaast worden de routes eveneens gescreend op toegankelijkheid voor de speedpedelecs. De onderborden bij beperkt eenrichtingsverkeer worden hierbij aangepast voor fietsers & speedpedelecs. Speedpedelecs worden zoveel mogelijk gelijk gesteld met fietsen in straten met beperkt eenrichtingsverkeer, door het gebruik van de onderborden M11 en M17, waardoor zij ook in beide richtingen mogen rijden. Bromfietsen worden niet gelijk gesteld omdat zij door de combinatie van een hogere snelheid met een hogere massa dan fietsen een potentieel gevaar vormen voor fietsers en een grotere impact hebben bij een ongeval met fietsers.

Ook worden twee voorbehouden parkeerplaatsen voor autodelen ingericht ter hoogte van de parking ten oosten van huisnummer 195 in het kader van het inrichten van 500 bijkomende autodeelplaatsen zoals bepaald in het Autodeelplan Gent 2025, goedgekeurd door de gemeenteraad van 25 januari 2021. Deze voorbehouden parkeerplaatsen zullen gebruikt worden door een erkende autodeelorganisatie.

- Bij collegebesluit van 14 december 2023 werd, in het kader van het verbeteren van de verkeersveiligheid en het verhogen van de leefkwaliteit in de wijk Dampoort/Gentbrugge, beperkt eenrichtingsverkeer ingevoerd tussen de Leo Tertzweillaan en de Bassijnstraat (start net voorbij de parkingcluster komende van de Bassijnstraat), in de richting van de Leo Tertzweillaan. Uitzonderingen op het eenrichtingsverkeer zijn fietsers en bestuurders van speedpedelecs. Als gevolg van deze maatregel werd een deel parkeerverbod ter hoogte van de parkingcluster, aan de overzijde gesignaleerd met onderbroken gele belijning.
- Bij collegebesluit van 1 december 2022 werd beslist tot volgende maatregelen: enerzijds de wijziging van een bestaande voorbehouden haakse parkeerplaats voor autodelen naar een voorbehouden haakse parkeerplaats voor elektrische voertuigen op het parkeerterrein ter hoogte van de zijgevel van huisnummer 195. Door het inrichten van voorbehouden parkeerplaatsen voor elektrische voertuigen garanderen we dat de laadpaal maximaal beschikbaar is voor het opladen van deze voertuigen. Elke publieke laadpaal bedient 2 parkeerplaatsen. Anderzijds werden 2 gewone parkeerplaatsen voor autodelen gewijzigd naar 2 voorbehouden haakse parkeerplaatsen voor autodelen op het parkeerterrein ter hoogte van de zijgevel van huisnummer 195 gezien hier een publieke laadpaal vergund en geplaatst zal worden in het kader van de uitrol van de publieke laadpunten, goedgekeurd door de gemeenteraad van 19 december 2016. Elke publieke laadpaal bedient 2 parkeerplaatsen. Door het inrichten van een voorbehouden parkeerplaatsen voor autodelen faciliteren we elektrische deelwagens en garanderen we dat de laadpaal maximaal beschikbaar is voor het opladen van deze voertuigen zoals bepaald in het Autodeelplan Gent 2025, goedgekeurd door de gemeenteraad van 25 januari 2021. De voorbehouden autodeelplaatsen zullen gebruikt worden door elektrische deelwagens van een erkende autodeelorganisatie.
- Bij collegebesluit van 6 oktober 2022 werd een parkeerplaats voor personen met een handicap ter hoogte van huisnummer 215 verwijderd wegens verhuis van de persoon voor wie deze parkeerplaats erkend werd.
- Bij dit collegebesluit van 18 augustus 2022 werd beslist in kader van de heraanleg een parkeerverbod van huisnummer 203 tot en met het kruispunt met de Kerkstraat, aan de onpare kant van de straat, in te voeren. Door de circulatiewijzigingen die doorgevoerd zullen worden binnen het Wijkmobiliteitsplan Dampoort-Oud-Gentbrugge, moet de bocht naar de Bassijnstraat aangepast worden voor verkeer vanuit de Kerkstraat, komende van de zijde Louis Van Houttestraat. Dit is nodig om de draaicirkels te respecteren.
- Bij collegebesluit van 11 juni 2020 werd een bestaand fietspad in de bocht van de Kerkstraat geregulariseerd door middel van signalisatie en wegmarkeringen. Op die manier werden fietsers verplicht dit fietspad te volgen, waardoor zij geen gevaar meer konden vormen voor tegemoetkomend auto-of busverkeer.
- Bij collegebesluit van 30 januari 2020 werd 1 extra plaats voor autodelen ingevoerd, bestemd voor elektrische voertuigen en 1 plaats voor parkeren voorbehouden voor elektrische voertuigen ter hoogte van huisnummer 16;
- Bij collegebesluit van 18 oktober 2018 werd het aanpassen van de voorrang naar de Edmond Blockstraat goedgekeurd. Dit omdat er in het verleden teveel ongevallen waren.

- Bij collegebesluit van 22 februari 2018 werd een parkeerplaats voor personen met een handicap ter hoogte van huisnummer 253 verwijderd wegens overlijden van de houder van de parkeerkaart voor personen met een handicap.
- Bij collegebesluit van 14 december 2017 werd de bestaande toestand geregulariseerd en als nieuwe maatregel werden twee parkeerplaatsen voor autodelen ingericht ter hoogte van huisnummer 195.

Bijgevoegde bijlage(n):

- Aanvullend reglement Kerkstraat dossier P692375.pdf (deel van de beslissing)
- Signalisatieplan Kerkstraat dossier P692375 (deel van de beslissing)

Beslissing

Beslist het volgende:

Artikel 1:

Heft op het aanvullend reglement van de politie op het wegverkeer betreffende de gemeenteweg Kerkstraat, goedgekeurd in zitting van 29 februari 2024, van zodra het nieuwe reglement in werking treedt.

Artikel 2:

Stelt vast het bijgevoegd aanvullend reglement van de politie op het wegverkeer en het signalisatieplan betreffende de gemeenteweg Kerkstraat.

2025_CBS_00609 - Nieuw aanvullend reglement van de politie op het wegverkeer - gemeenteweg - Kerkstraat - nieuwe verkeersmaatregelen

Aanvullend reglement van de politie op het wegverkeer - gemeenteweg – Kerkstraat

Vastgesteld in het College van Burgemeester en Schepenen van 23 januari 2025

Bekendgemaakt op 24 januari 2025

Geldig vanaf 29 januari 2025

Referentienummer 2025_CBS_00609

Reglement

Artikel 1.

Op de Kerkstraat ter hoogte van het kruispunt met de Edmond Blockstraat geldt: de bestuurders moeten voorrang verlenen aan iedere bestuurder die rijdt op de openbare weg of de rijbaan die ze oprijden; de plaats waar de bestuurders, zo nodig, moeten stoppen om voorrang te verlenen, wordt aangeduid.

Dit wordt aangeduid door verkeerstekens:

- B1
- WM76.2

Artikel 2.

Op de Kerkstraat ter hoogte van het kruispunt met de Auguste Van Ooststraat, aan de oostelijke zijde van het kruispunt;

op de Kerkstraat ter hoogte van het kruispunt met de Louis Van Houttestraat, aan de westelijke zijde van het kruispunt geldt: de bestuurders hebben voorrang.

Dit wordt aangeduid door verkeerstekens:

- B15

Artikel 3.

op de Kerkstraat van het kruispunt met de Sasstraat tot het kruispunt met de Louis Van Houttestraat, in de richting van het kruispunt met de Louis Van Houttestraat, geldt: verboden rijrichting voor iedere bestuurder; de maatregel geldt niet voor fietsers. In de tegenovergestelde richting geldt: toegelaten rijrichting op de openbare weg met eenrichtingsverkeer; fietsers mogen in de twee richtingen rijden.

Dit wordt aangeduid door verkeerstekens:

- C1
- M2
- F19
- M4

Artikel 4.

Op de Kerkstraat vanaf het kruispunt Vredestraat en Tweekapellenstraat tot het kruispunt Gentbruggeaard en Emanuel Hielstraat in de richting van Gentbruggeaard geldt: verboden rijrichting voor iedere bestuurder; de maatregel geldt niet voor fietsers en bestuurders van speed pedelecs. In de tegenovergestelde richting geldt toegelaten rijrichting op de openbare weg met eenrichtingsverkeer; fietsers en bestuurders van speed pedelecs mogen in de twee richtingen rijden.

Dit wordt aangeduid door verkeerstekens:

- C1
- M11
- F19
- M17

Artikel 5.

Op de Kerkstraat net na het kruispunt met de buurtparking ter hoogte van huisnummer 195, tot aan het kruispunt met de Bassijnstraat, in de richting van het kruispunt met de Bassijnstraat, geldt: verboden rijrichting voor iedere bestuurder; de maatregel geldt niet voor fietsers, bestuurders van tweewielige bromfietsen klasse A en speed pedelecs. In de tegenovergestelde richting geldt toegelaten rijrichting op de openbare weg met eenrichtingsverkeer; fietsers, bestuurders van tweewielige bromfietsen klasse A en speed pedelecs mogen in de twee richtingen rijden.

Dit wordt aangeduid door verkeerstekens:

- C1
- M12
- F19
- M18

Artikel 6.

Op de Kerkstraat vanaf huisnummer 1 tot aan de aansluiting op het fietspad op de Emanuel Hielstraat, aan de zuidelijke zijde van de weg, in de richting van Emanuel Hielstraat, geldt: fietsers en bestuurders van tweewielige bromfietsen klasse A moeten het enkelrichtings- fietspad volgen, voor zover het in de door hen gevolgde rijrichting is gesignaleerd.

Dit wordt aangeduid door verkeerstekens:

- D7

Artikel 7.

Op de Kerkstraat van huisnummer 92 tot het kruispunt met de Tweekapellenstraat geldt: het parkeren is verboden; het begin van de parkeerreglementering wordt aangeduid; de parkeerreglementering geldt over een afstand van meer dan 300 meter; het einde van de parkeerreglementering wordt aangeduid.

Dit wordt aangeduid door verkeerstekens:

- E1
- GXa
- GXd
- GXb

Artikel 8.

Op de Kerkstraat van huisnummer 1 tot het kruispunt met de Odilon Vanderlindenstraat aan de kant van de onpare huisnummers;

op de Kerkstraat van huisnummer 57 tot het kruispunt met de Tweekapellenstraat aan de kant van de onpare huisnummers;

op de Kerkstraat van het kruispunt met de Leo Tertzweillaan tot aan de buurtparking ter hoogte van huisnummer 194 aan de kant van de pare huisnummers;

op de Kerkstraat van het kruispunt met de Louis Van Houttestraat tot het kruispunt met de Sasstraat aan de kant van de onpare huisnummers;

op de Kerkstraat van huisnummer 203 tot aan het kruispunt met de Bassijnstraat aan de kant van de onpare huisnummers geldt: het parkeren is verboden; het begin van de parkeerreglementering wordt aangeduid; het einde van de parkeerreglementering wordt aangeduid.

Dit wordt aangeduid door verkeerstekens:

- E1
- GXa
- GXb

Artikel 9.

Op de Kerkstraat ter hoogte van de parking aan de zijgevel van huisnummer 195, voor 2 haakse parkeerplaatsen, geldt: het parkeren is toegelaten; het parkeren is voorbehouden voor elektrische of hybride elektrische voertuigen .

Dit wordt aangeduid door verkeerstekens:

- E9a
- GVIIId

Artikel 10.

Op de Kerkstraat ter hoogte van de parking aan de zijgevel van huisnummer 195, voor 2 haakse parkeerplaatsen, geldt: het parkeren is toegelaten; het parkeren is voorbehouden voor elektrische of hybride elektrische voertuigen waarop de parkeerkaart voor autodelen is aangebracht

.

Dit wordt aangeduid door verkeerstekens:

- E9a
- GVIIId

Artikel 11.

Op de Kerkstraat ter hoogte van de parking aan de zijgevel van huisnummer 195, voor 2 haakse parkeerplaatsen, geldt: het parkeren is toegelaten; het parkeren is voorbehouden voor elektrische of hybride elektrische voertuigen waarop de parkeerkaart voor autodelen is aangebracht .

Dit wordt aangeduid door verkeerstekens:

- E9a
- GVIIId

Artikel 12.

Op de Kerkstraat ter hoogte van de kruispunten met de aanliggende wegen en dit tussen de Kerkstraat enerzijds, en Emanuel Hielstraat anderzijds, geldt: fietsers en bestuurders van tweewielige bromfietsen klasse A moeten het fietspad volgen voor zover het rechts in hun rijrichting ligt.

Dit wordt aangeduid door verkeerstekens:

- WM74

Artikel 13.

Op de Kerkstraat ter hoogte van het kruispunt met de Bassijnstraat, tegenover de autodeelparking geldt;

OP de Kerkstraat ter hoogte van de straatmond met de Emanuel Hielstraat, langs beide zijden van de weg tot huisnummers 4 en 5: het parkeren op de rijbaan is verboden.

Dit wordt aangeduid door verkeerstekens:

- WM75.1.2

Artikel 14.

Op de Kerkstraat ter hoogte van het kruispunt met de Breestraat;

op de Kerkstraat ter hoogte van het kruispunt met de Odilon Vanderlindenstraat;

op de Kerkstraat ter hoogte van huisnummer 85;

op de Kerkstraat ter hoogte van huisnummer 135;

op de Kerkstraat ter hoogte van huisnummer 137;

op de Kerkstraat ter hoogte van het kruispunt met de Leo Tertzweillaan;

op de Kerkstraat ter hoogte van het kruispunt met de Auguste Van Ooststraat, aan de oostelijke zijde van het kruispunt;

op de Kerkstraat ter hoogte van het kruispunt met de Louis Van Houttestraat, aan de westelijke zijde van het kruispunt;

op de Kerkstraat ter hoogte van het kruispunt met de Hogeponstraat, aan de oostelijke zijde van het kruispunt geldt voetgangers moeten de oversteekplaats volgen om de rijbaan over te steken.

Dit wordt aangeduid door verkeerstekens:

- WM76.3

Artikel 15.

Op de Kerkstraat van huisnummer 141 tot huisnummer 161;

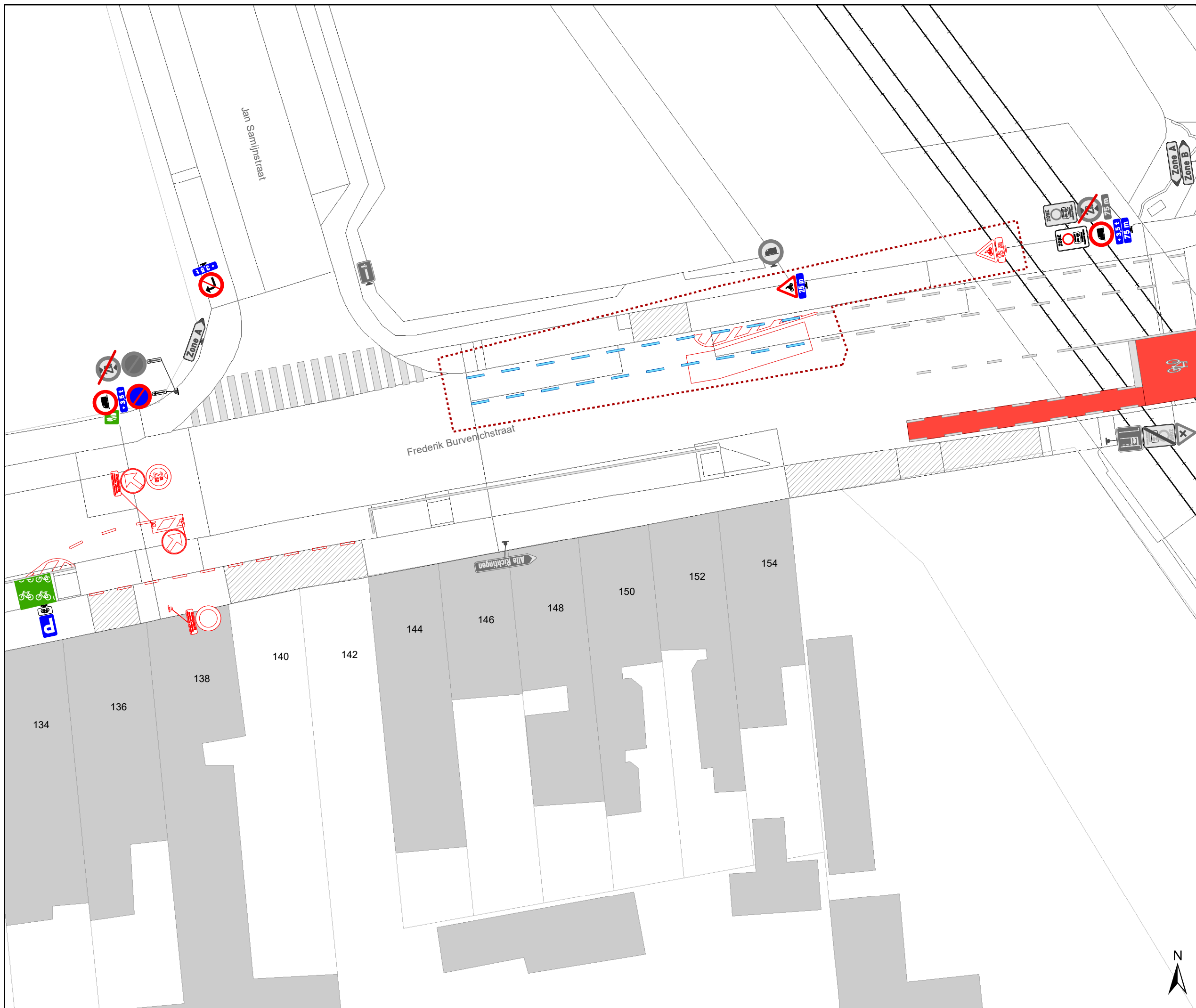
op de Kerkstraat van huisnummer 163 tot huisnummer 179;

op de Kerkstraat ter hoogte van de parking aan de zijgevel van huisnummer 195 geldt: voertuigen moeten parkeren binnen de afgebakende plaatsen.


Dit wordt aangeduid door verkeerstekens:

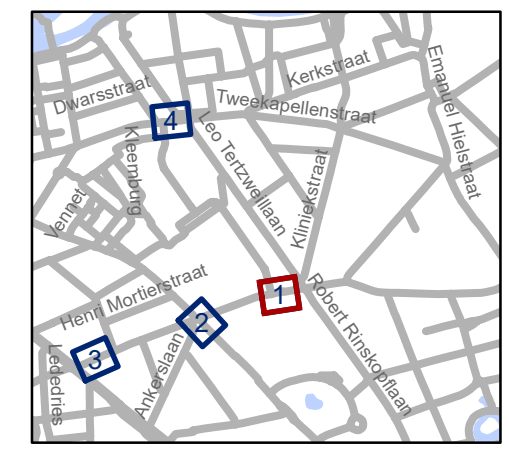
- WM77.5

(einde reglement)



Legende

-  Bestaande verkeersborden
-  Geplande verkeersborden
-  Te verwijderen verkeersborden
-  Bestaande wegmarkeringen
-  Geplande wegmarkeringen
-  Te verwijderen wegmarkeringen
-  Ander gepland dossier (in voorbereiding bij MOBBED)



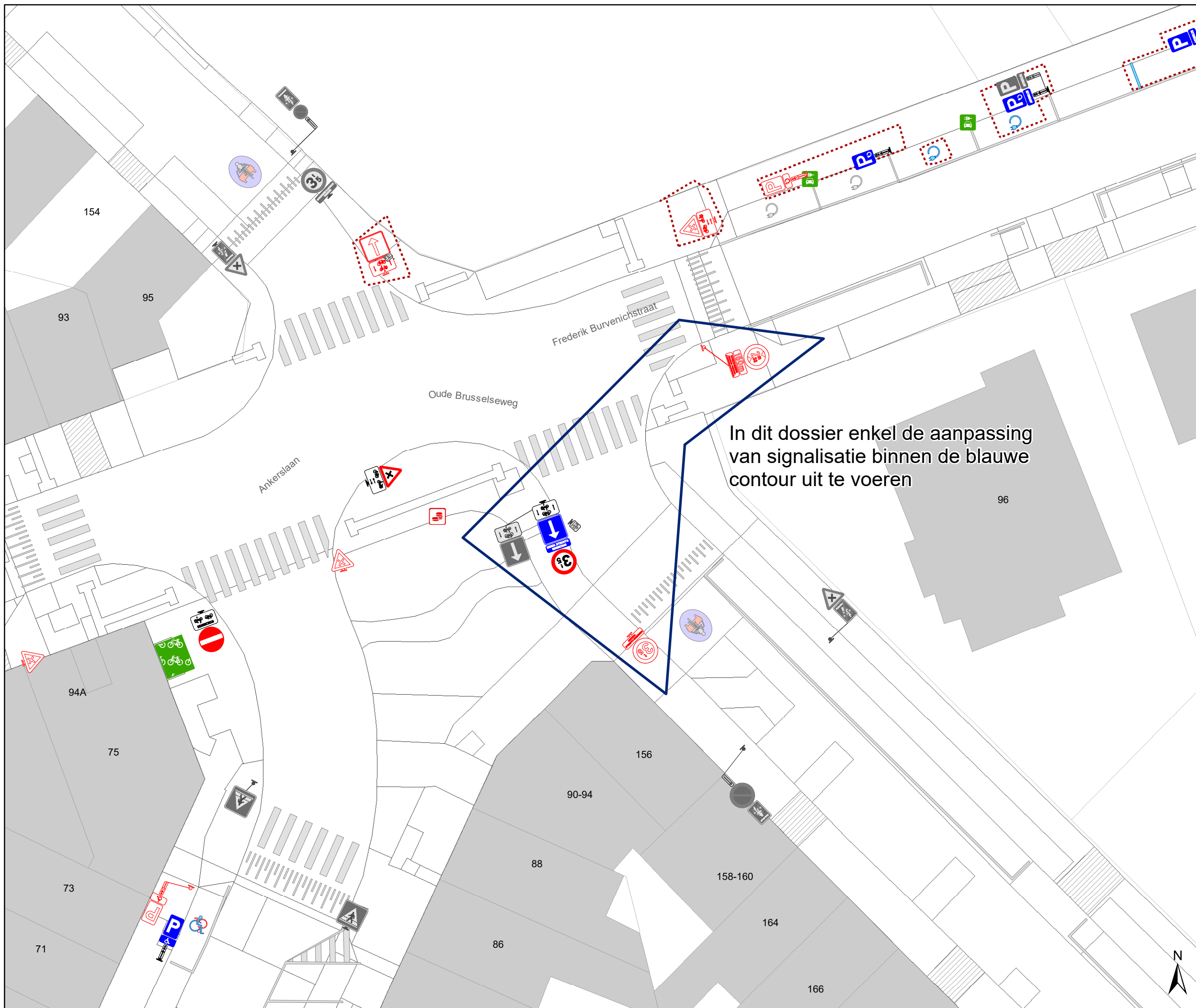
gent: Mobiliteitsbedrijf stad Gent
Verkeerstechnische taken

F. Burvenichstraat
weghalen Vrachtwagensluis
aanpassen BEV Kerkstraat

Dossiernummer P-692375

DATUM	SCHAAL	PLAN	P FORMAAT
15/01/2025	1/250	1/4	A3

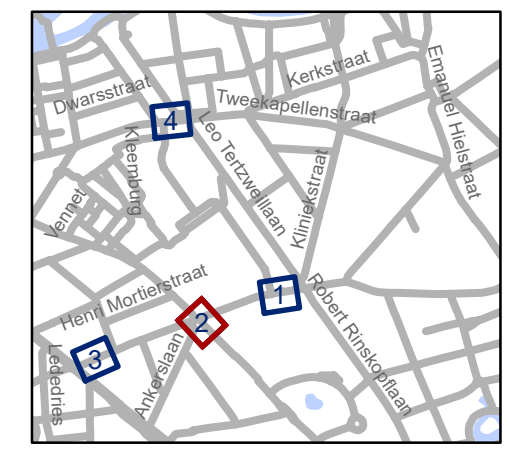




In dit dossier enkel de aanpassing van signalisatie binnen de blauwe contour uit te voeren

Legende

-  Bestaande verkeersborden
-  Geplande verkeersborden
-  Te verwijderen verkeersborden
-  Bestaande wegmarkeringen
-  Geplande wegmarkeringen
-  Te verwijderen wegmarkeringen
-  Ander gepland dossier (in voorbereiding bij MOBBED)

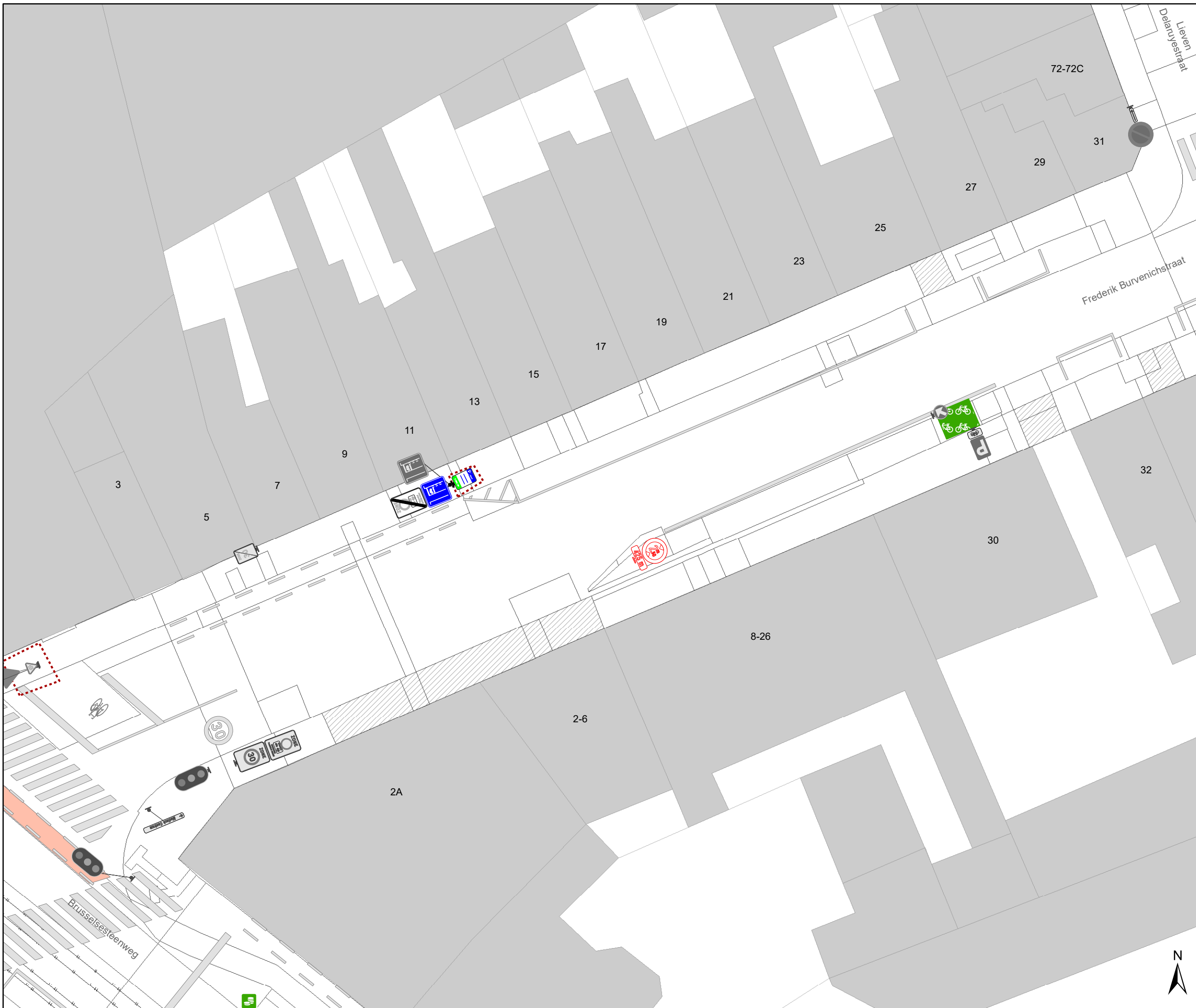


gent: Mobiliteitsbedrijf stad Gent
Verkeerstechnische taken



F. Burvenichstraat
weghalen Vrachtwagensluis
aanpassen BEV Kerkstraat

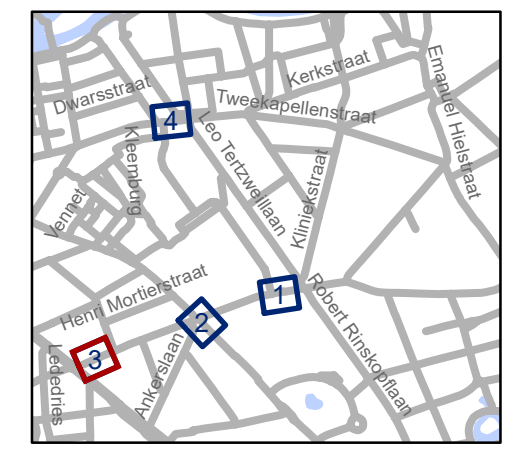
Dossiernummer P-692375

DATUM	SCHAAL	PLAN	P FORMAAT
15/01/2025	1/250	2/4	A3



Legende

-  Bestaande verkeersborden
-  Geplande verkeersborden
-  Te verwijderen verkeersborden
-  Bestaande wegmarkeringen
-  Geplande wegmarkeringen
-  Te verwijderen wegmarkeringen
-  Ander gepland dossier (in voorbereiding bij MOBBED)

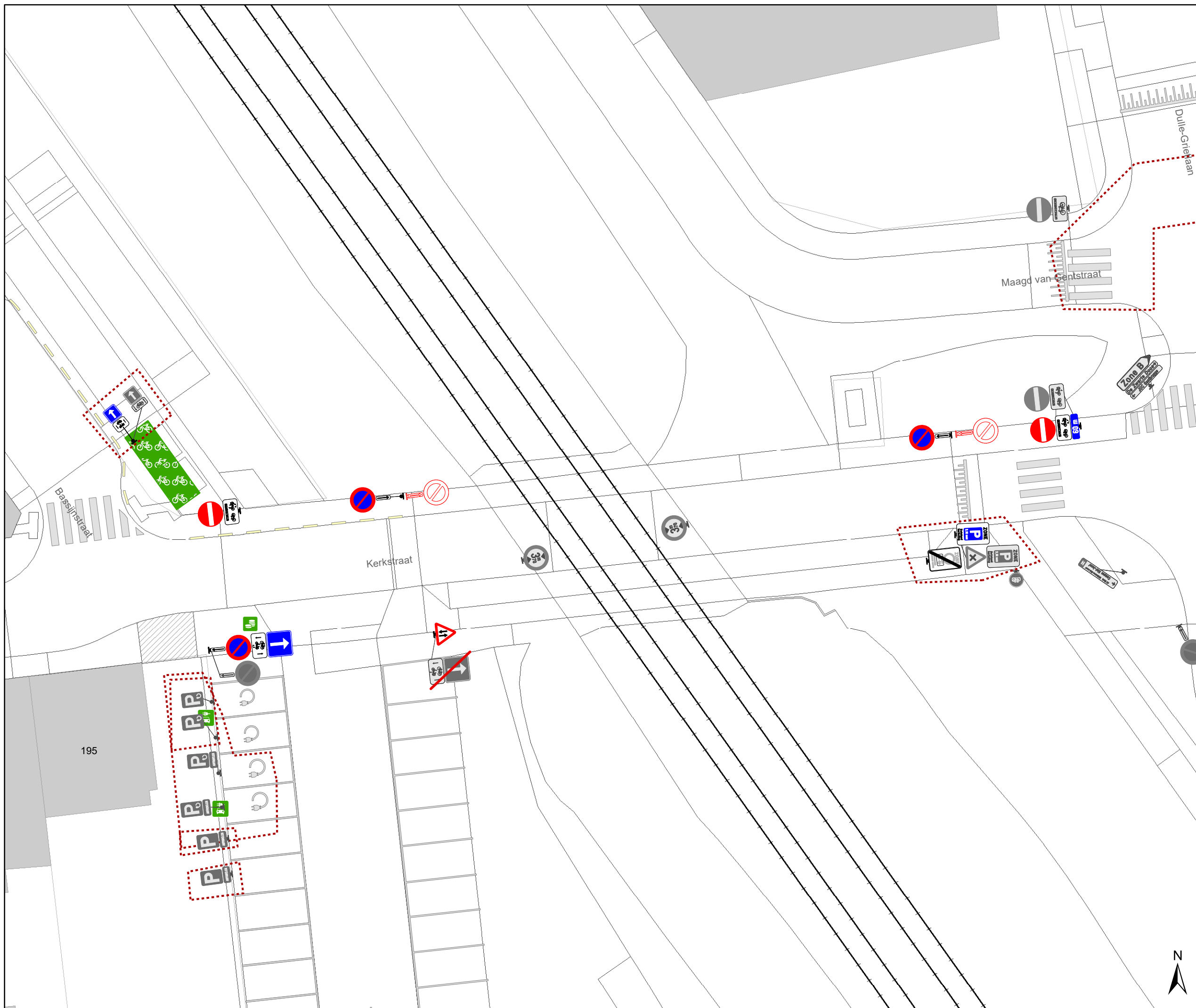


gent: Mobiliteitsbedrijf stad Gent
Verkeerstechnische taken

F. Burvenichstraat
weghalen Vrachtwagensluis
aanpassen BEV Kerkstraat

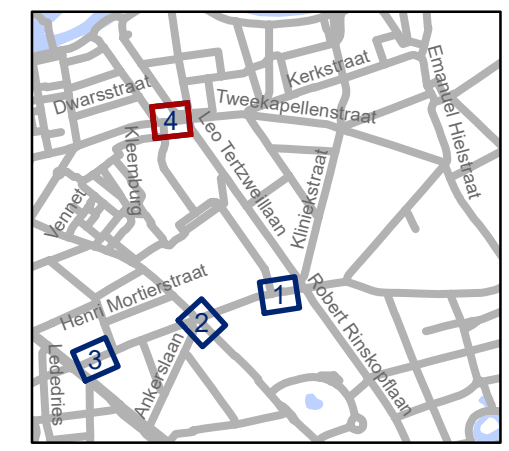
Dossiernummer P-692375

DATUM	SCHAAL	PLAN	P FORMAAT
15/01/2025	1/250	3/4	A3



Legende

-  Bestaande verkeersborden
-  Geplande verkeersborden
-  Te verwijderen verkeersborden
-  Bestaande wegmarkeringen
-  Geplande wegmarkeringen
-  Te verwijderen wegmarkeringen
-  Ander gepland dossier (in voorbereiding bij MOBBED)



gent: Mobiliteitsbedrijf stad Gent
Verkeerstechnische taken

F. Burvenichstraat
weghalen Vrachtwagensluis
aanpassen BEV Kerkstraat

Dossiernummer P-692375

DATUM	SCHAAL	PLAN	P FORMAAT
15/01/2025	1/250	4/4	A3

