



---

**2023\_CBS\_03822 Nieuw aanvullend reglement van de politie op het wegverkeer - gemeenteweg - Kartuizerlaan - nieuwe verkeersmaatregel(en) - Vaststelling**

## **Melding van de algemeen directeur**

### **Opheffing**

Opgeheven door het college van burgemeester en schepenen op 27 maart 2025  
(2025\_CBS\_02713)

**Beslissing:** Goedgekeurd in besloten vergadering van 20 april 2023

### **Zijn aanwezig bij de beslissing van dit punt:**

Filip Watteeuw, schepen-voorzitter; Sofie Bracke, schepen  
Tine Heyse, schepen; Astrid De Bruycker, schepen; Sami Souguir, schepen; Bram Van Braeckvelt, schepen; Isabelle Heyndrickx, schepen; Evita Willaert, schepen; Rudy Coddens, schepen  
Liesbet Vertriest, waarnemend adjunct-algemeendirecteur

**Bevoegd:** Filip Watteeuw

**Betrokken:** Mathias De Clercq

## **Juridisch kader**

### **De volgende bepalingen zijn van toepassing inzake de bevoegdheid:**

- De Nieuwe Gemeentewet 24 juni 1988, artikel 119;
- Het Decreet van 16 mei 2008 betreffende de aanvullende reglementen op het wegverkeer en de plaatsing en bekostiging van verkeerstekens, artikel 5, § 1, 2e lid;
- Het Decreet over het lokaal bestuur van 22 december 2017, artikel 41, 2°;
- Het gemeenteraadsbesluit van 15 december 2015, houdende de delegatie van de vaststellingsbevoegdheid inzake gemeentelijke aanvullende reglementen op het wegverkeer.

### **De beslissing wordt genomen op grond van:**

- Wet betreffende de politie over het wegverkeer, gecoördineerd bij Koninklijk Besluit van 16 maart 1968;
- Decreet van 16 mei 2008 betreffende de aanvullende reglementen op het wegverkeer en de plaatsing en bekostiging van de verkeerstekens;
- Koninklijk Besluit van 1 december 1975 houdende algemeen reglement op de politie van het wegverkeer en van het gebruik van de openbare weg;

- Ministerieel Besluit van 11 oktober 1976 waarbij de minimumafmetingen en de bijzondere plaatsingsvoorwaarden van de verkeerstekens worden bepaald;
- Uitvoeringsbesluit van 23 januari 2009 betreffende de aanvullende reglementen op het wegverkeer en de plaatsing en bekostiging van de verkeerstekens;
- Omzendbrief MOB/2009/1 van 3 april 2009.

## **Motivering**

- De nieuwe maatregel die bij dit besluit getroffen wordt kadert binnen de gewijzigde voorrangsregeling in de Tolhuislaan. Verkeer komende uit de Kartuizerlaan dient voorrang te verlenen aan het verkeer op de Tolhuislaan.
- Bij collegebesluit van 2 juni 2022 werd een fietsparkeervak met bijhorende signalisatie ingericht ter hoogte van huisnummer 22, zoals eerder goedgekeurd door het college op 16 december 2021.
- Bij collegebesluit van 10 februari 2022 werd als nieuwe maatregel getroffen, het verwijderen van de parkeerplaats voor personen met een handicap ter hoogte van huisnummer 59 wegens overlijden van de houder van de parkeerkaart voor personen met een handicap.
- Bij collegebesluit van 17 december 2020 werd de parkeerplaats voor schoolbussen verwijderd ter hoogte van huisnummer 70. De school 'De Triangel' is (tijdelijk) verhuisd en bijgevolg zal deze parkeerplaats voor schoolbussen de komende jaren niet gebruikt worden. Echter als de school terug zal verhuizen naar de Sleepstraat, dan wordt een nieuw dossier opgestart om de parkeerplaats opnieuw te voorzien.
- Bij collegebesluit van 13 oktober 2017 werd de bestaande toestand geregulariseerd en om de verkeersveiligheid op het kruispunt van de Kartuizerlaan met Berouw te verhogen werd op de Kartuizerlaan ter hoogte van huisnummer 119 een gedeelte parkeerstrook gesupprimeerd. Dit vergroot de zichtbaarheid op de Kartuizerlaan voor fietsers en autobestuurders komende uit Berouw. Dit stuk parkeerstrook tussen boordsteen en groenzone ter hoogte van huisnummers 119A-119F meet 3 meter. Dit betekent dat voertuigen die hier parkeren steeds worden gedwongen om gedeeltelijk op het voetpad te parkeren wat verboden is.

## **Bijgevoegde bijlage(n):**

- Aanvullend Reglement Kartuizerlaan Dossier P-364519 (deel van de beslissing)
- Signalisatieplan cluster Rodelijvekensstraat Dossier P-364519 (deel van de beslissing)

## **Beslissing**

**Beslist het volgende:**

### **Artikel 1:**

Heft op het aanvullend reglement van de politie op het wegverkeer betreffende de

gemeenteweg Kartuizerlaan, goedgekeurd in zitting van 2 juni 2022, van zodra het nieuwe reglement in werking treedt.

**Artikel 2:**

Stelt vast het bijgevoegd aanvullend reglement van de politie op het wegverkeer en het signalisatieplan betreffende de gemeenteweg Kartuizerlaan.

2023\_CBS\_03822 - Nieuw aanvullend reglement van de politie op het wegverkeer - gemeenteweg - Kartuizerlaan - nieuwe verkeersmaatregel(en)

## Aanvullend reglement van de politie op het wegverkeer - gemeenteweg – Kartuizerlaan

Vastgesteld in het College van Burgemeester en Schepenen van

Bekendgemaakt op

Geldig vanaf

Referentienummer

### Reglement

#### Artikel 1

Op het kruispunt van de Kartuizerlaan met de Tolhuislaan geldt: de bestuurders moeten voorrang verlenen aan iedere bestuurder die rijdt op de openbare weg of de rijbaan die ze oprijden; de plaats waar de bestuurders, zo nodig, moeten stoppen om voorrang te verlenen, wordt aangeduid.

Dit wordt aangeduid door verkeerstekens:

- B1
- WM76.2

#### Artikel 2

Op de Kartuizerlaan ter hoogte van huisnummers 26-30 geldt:  
het parkeren is toegelaten;  
de maatregel geldt alleen voor de fietsers.

Dit wordt gesignaleerd door:

- verkeersborden E9a
- de verkeersborden worden aangevuld met onderborden M1

#### Artikel 3

Op de Kartuizerlaan ter hoogte van huisnummer 22 geldt:  
het parkeren is toegelaten;

de maatregel geldt alleen voor de fietsers;  
de parkeerreglementering geldt over een afstand van 7 m.

Dit wordt gesignaleerd door:

- verkeersborden E9a
- de verkeersborden worden aangevuld met onderborden M1
- de verkeersborden worden aangevuld met x-borden Xc

#### Artikel 4

Op de Kartuizerlaan van huisnummer 133 tot huisnummer 131 geldt:  
het parkeren is toegelaten;

het parkeren is voorbehouden voor de voertuigen die gebruikt worden door personen met een handicap;

de parkeerreglementering geldt over een afstand van 6 m.

Dit wordt gesignaleerd door:

- verkeersborden E9a

- de verkeersborden worden aangevuld met onderborden Type VIId
- de verkeersborden worden aangevuld met x-borden Xc

#### **Artikel 5**

**Op de Kartuizerlaan van huisnummer 58-58A tot huisnummer 62-64 geldt:  
het parkeren op de rijbaan is verboden.**

**Dit wordt gesignaleerd door:**

- wegmarkeringen overeenkomstig art.75.1.2<sup>o</sup> van de wegcode

#### **Artikel 6**

**Op de Kartuizerlaan ter hoogte van het kruispunt met de Tolhuislaan;  
op de Kartuizerlaan ter hoogte van huisnummers 62-64;  
op de Kartuizerlaan ter hoogte van huisnummer 72 geldt:**

**voetgangers moeten de oversteekplaats volgen om de rijbaan over te steken.**

**Dit wordt gesignaleerd door:**

- wegmarkeringen overeenkomstig art.76.3 van de wegcode

#### **Artikel 7**

**Op de Kartuizerlaan ter hoogte van huisnummer 38;**

**op de Kartuizerlaan ter hoogte van huisnummer 119 geldt:**

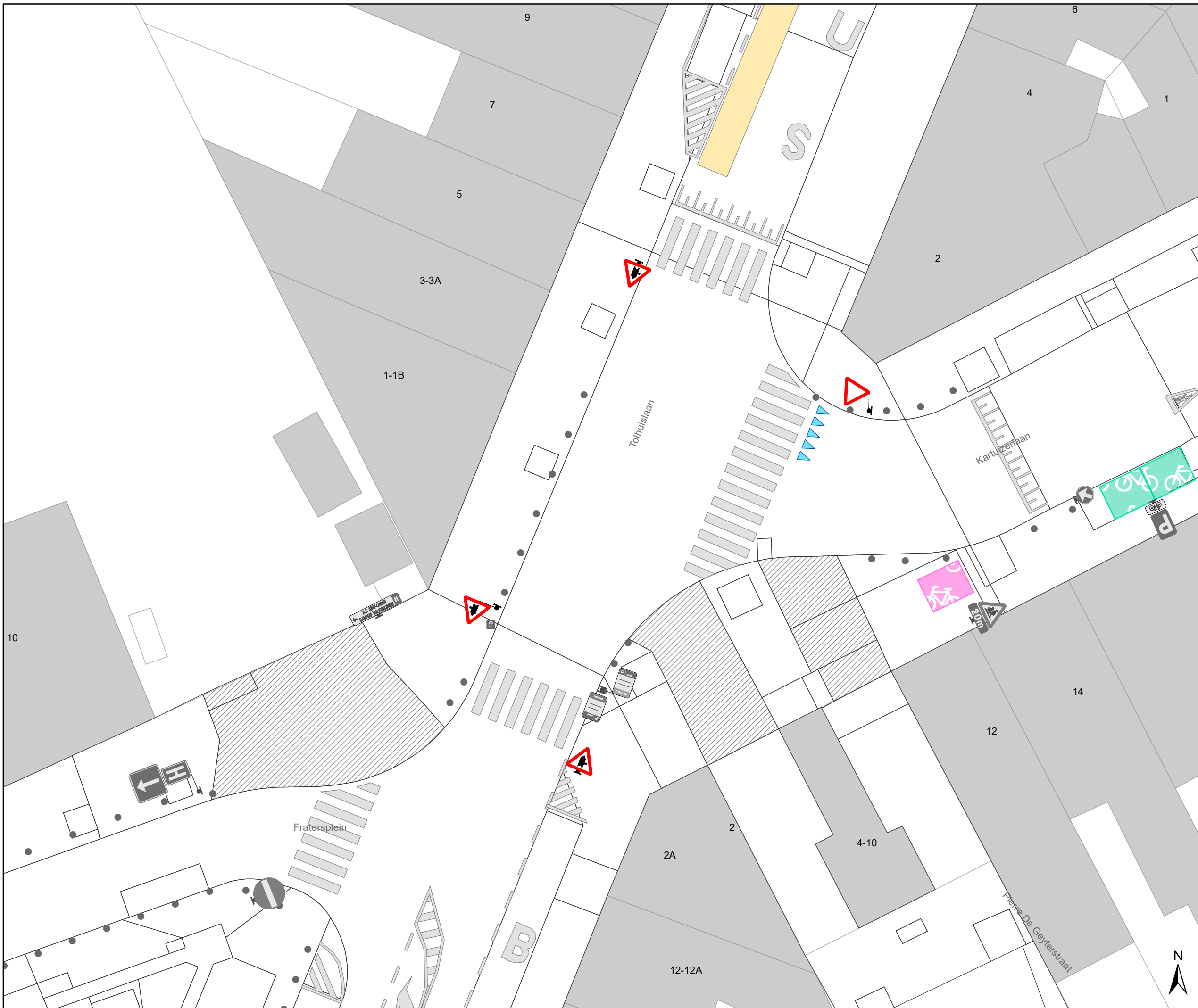
**bestuurders mogen niet rijden, stilstaan of parkeren op de markeringen.**

**Dit wordt gesignaleerd door:**

- wegmarkeringen overeenkomstig art.77.4 van de wegcode

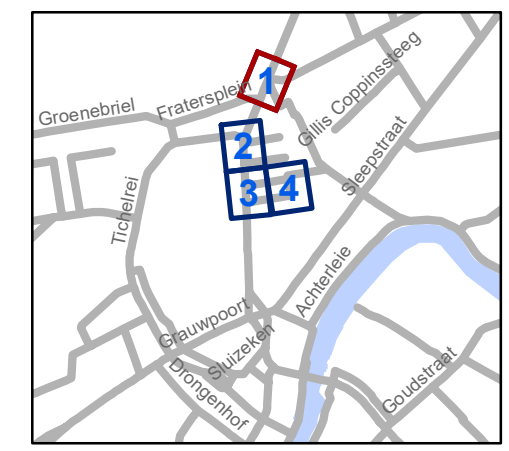
---

(einde reglement)



# Legende

-  Bestaande verkeersborden
-  Geplande verkeersborden
-  Te verwijderen verkeersborden
-  Bestaande wegmarkeringen
-  Geplande wegmarkeringen
-  Te verwijderen wegmarkeringen
-  Ander gepland dossier (ter uitvoering bij DWBW)

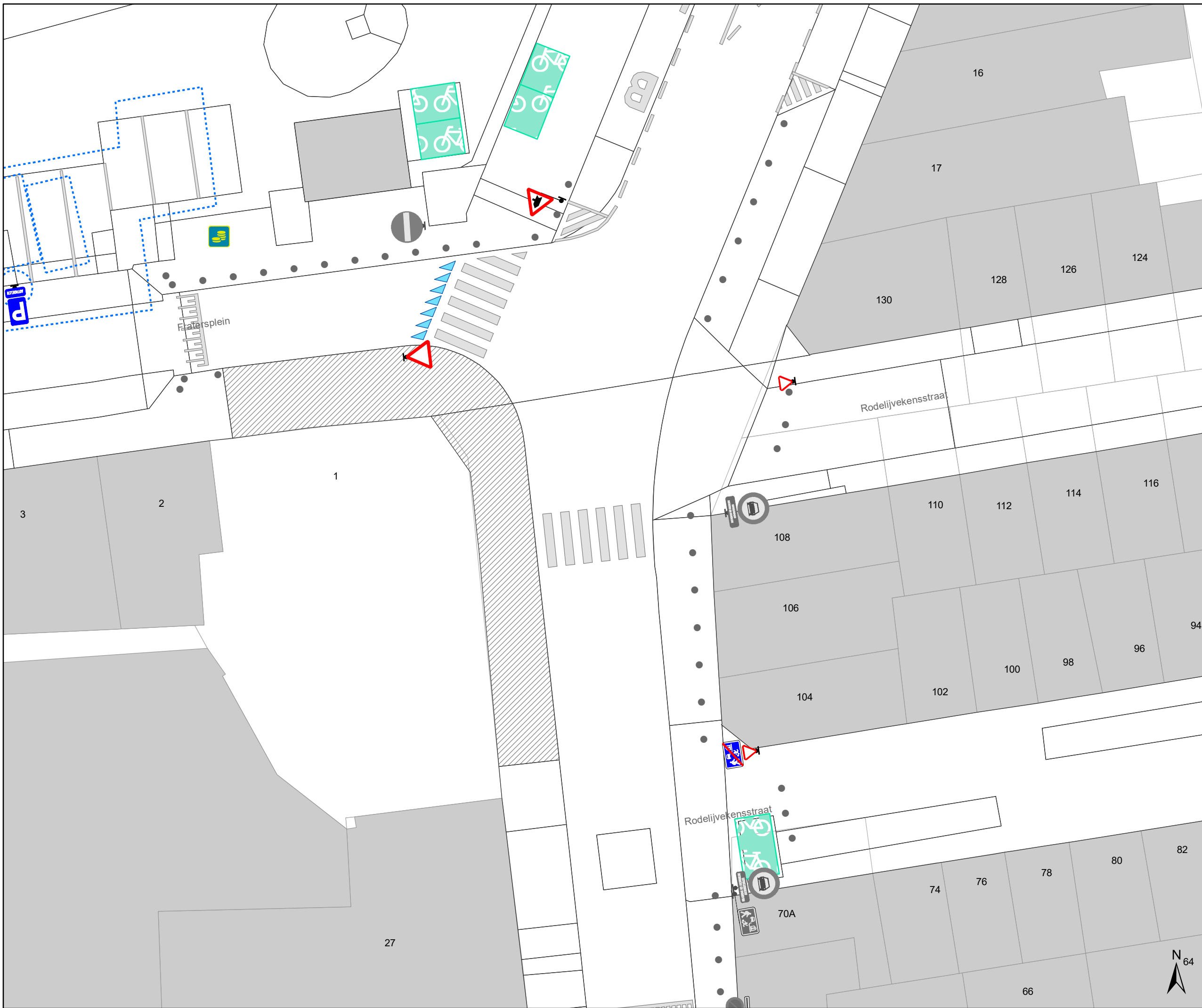


**gent:** Mobiliteitsbedrijf stad Gent  
Verkeerstechnische taken

## Rodelijvekensstraat Voorrangsregeling

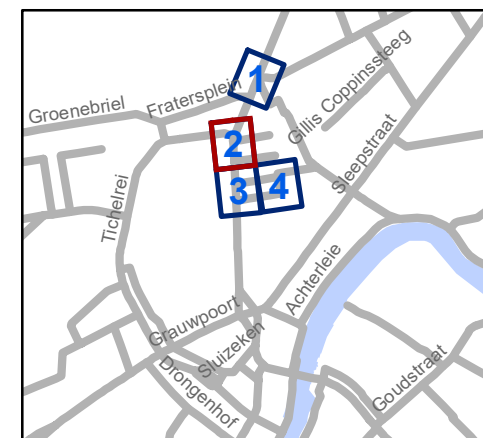
Dossiernummer P-364519

DATUM	SCHAAL	PLAN	P.FORMAAT
28/02/2023	1/200	1/4	A3



# Legende

-  Bestaande verkeersborden
-  Geplande verkeersborden
-  Te verwijderen verkeersborden
-  Bestaande wegmarkeringen
-  Geplande wegmarkeringen
-  Te verwijderen wegmarkeringen
-  Ander gepland dossier (ter uitvoering bij DWBW)



**gent:** Mobiliteitsbedrijf stad Gent  
Verkeerstechnische taken

## Rodelijvekensstraat Voorrangsregeling

Dossiernummer P-364519

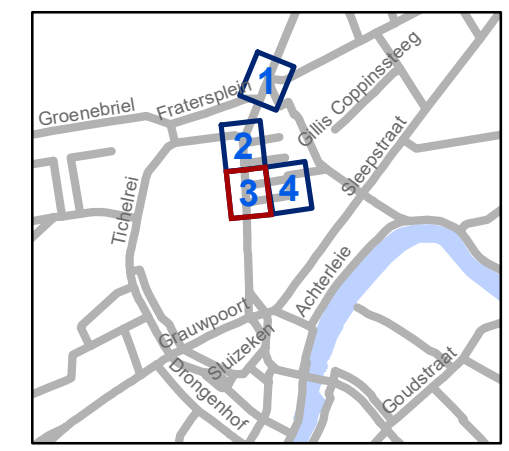
DATUM	SCHAAL	PLAN	P.FORMAAT
28/02/2023	1/200	2/4	A3





### Legende

-  Bestaande verkeersborden
-  Geplande verkeersborden
-  Te verwijderen verkeersborden
-  Bestaande wegmarkeringen
-  Geplande wegmarkeringen
-  Te verwijderen wegmarkeringen
-  Ander gepland dossier (ter uitvoering bij DWBW)



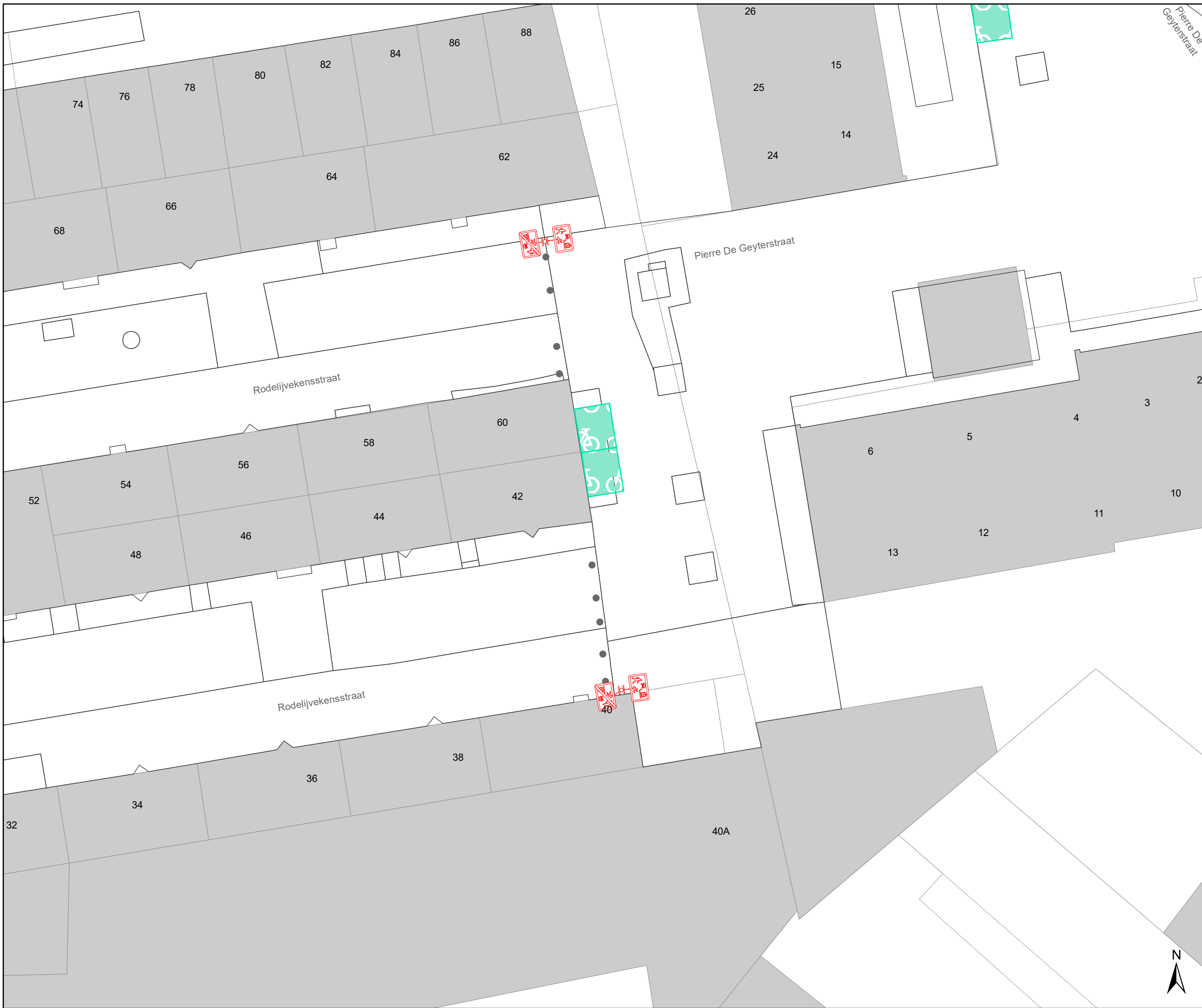
**gent:** Mobiliteitsbedrijf stad Gent  
Verkeerstechnische taken

## Rodelijvekensstraat Voorrangsregeling

Dossinummer P-364519

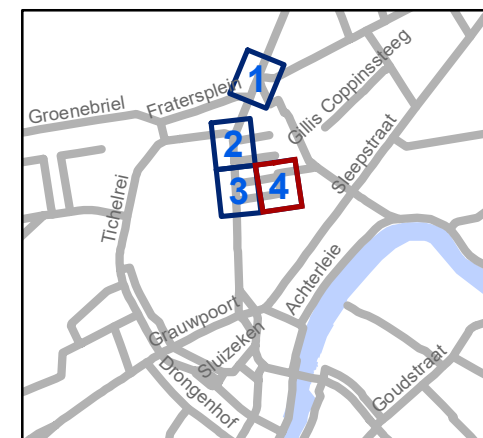
DATUM	SCHAAL	PLAN	P.FORMAAT
28/02/2023	1/200	3/4	A3





### Legende

- Bestaande verkeersborden
- Geplande verkeersborden
- Te verwijderen verkeersborden
- Bestaande wegmarkeringen
- Geplande wegmarkeringen
- Te verwijderen wegmarkeringen
- Ander gepland dossier (ter uitvoering bij DWBW)



**gent:** Mobiliteitsbedrijf stad Gent  
Verkeerstechnische taken

## Rodelijvekenstraat Voorrangsregeling

Dossinummer P-364519

DATUM	SCHAAL	PLAN	P.FORMAAT
28/02/2023	1/200	4/4	A3

